

# КАРТА-ПЛАН ТЕРРИТОРИИ

## Пояснительная записка

### 1. Сведения о территории выполнения комплексных кадастровых работ: 51:27:0020102

(наименование субъекта Российской Федерации, муниципального образования, населенного пункта, уникальные учетные номера кадастровых кварталов, иные сведения, позволяющие определить местоположение территории, на которой выполняются комплексные кадастровые работы, например, наименование садоводческого или огороднического некоммерческого товарищества, гаражного кооператива, элемента планировочной структуры)

### 2. Основания выполнения комплексных кадастровых работ:

Наименование, дата и номер документа, на основании которого выполняются комплексные кадастровые работы: "07" апреля 2023 г. , 206, Муниципальный контракт

### 3. Дата подготовки карты-плана территории: "24" июля 2023 г.

### 4. Сведения о заказчике(ах) комплексных кадастровых работ:

В отношении юридического лица, органа местного самоуправления муниципального района, муниципального округа или городского округа либо уполномоченного исполнительного органа государственной власти субъекта Российской Федерации:

полное или сокращенное (в случае, если имеется) наименование: Муниципальное казенное учреждение «Управление городским хозяйством»

основной государственный регистрационный номер: 1175190002822

идентификационный номер налогоплательщика: 5115000285

В отношении физического лица или представителя физических или юридических лиц:

фамилия, имя, отчество (последнее - при наличии): -

страховой номер индивидуального лицевого счета в системе обязательного пенсионного страхования Российской Федерации (СНИЛС): -

Наименование и реквизиты документа, подтверждающие полномочия представителя заказчика(ов) комплексных кадастровых работ: -

Адрес электронной почты (для направления уведомления о результатах внесения сведений в Единый государственный реестр недвижимости): -

### 5. Сведения об исполнителе комплексных кадастровых работ:

Полное или сокращенное (в случае, если имеется) наименование и адрес юридического лица, с которым заключен государственный или муниципальный контракт либо договор подряда на выполнение комплексных кадастровых работ: Общество с ограниченной ответственностью "ГЕОСЕТЬ"

Фамилия, имя, отчество кадастрового инженера (последнее - при наличии): Бобров Алексей Геннадьевич и основной государственный регистрационный номер кадастрового инженера индивидуального предпринимателя (ОГРНИП): -

Страховой номер индивидуального лицевого счета в системе обязательного пенсионного страхования Российской Федерации (СНИЛС) кадастрового инженера: 132-541-239 21

Уникальный реестровый номер кадастрового инженера в реестре саморегулируемой организации кадастровых инженеров и дата внесения сведений о физическом лице в такой реестр: 130, 2016-05-30

Полное или (в случае, если имеется) сокращенное наименование саморегулируемой организации кадастровых инженеров, членом которой является кадастровый инженер: Ассоциация «Гильдия кадастровых инженеров»

Контактный телефон: +79113119852

Почтовый адрес и адрес электронной почты, по которым осуществляется связь с кадастровым инженером: г. Мурманск, ул. Старостина, д. 40, каб. 2 xneo86@inbox.ru

| <p>Полное или сокращенное (в случае, если имеется) наименование и адрес юридического лица, с которым заключен государственный или муниципальный контракт либо договор подряда на выполнение комплексных кадастровых работ: Общество с ограниченной ответственностью "ГЕОСЕТЬ"</p>  |                             |            |                         |   |               |
|--|-----------------------------|------------|-------------------------|---|---------------|
| <p>Фамилия, имя, отчество кадастрового инженера (последнее - при наличии): Евстратов Игорь Игоревич и основной государственный регистрационный номер кадастрового инженера индивидуального предпринимателя (ОГРНИП): -</p>   |                             |            |                         |   |               |
| <p>Страховой номер индивидуального лицевого счета в системе обязательного пенсионного страхования Российской Федерации (СНИЛС) кадастрового инженера: 164-815-400 69</p>   |                             |            |                         |   |               |
| <p>Уникальный реестровый номер кадастрового инженера в реестре саморегулируемой организации кадастровых инженеров и дата внесения сведений о физическом лице в такой реестр: 131, 2016-05-30</p>   |                             |            |                         |   |               |
| <p>Полное или (в случае, если имеется) сокращенное наименование саморегулируемой организации кадастровых инженеров, членом которой является кадастровый инженер: Ассоциация «Гильдия кадастровых инженеров»</p>  |                             |            |                         |   |               |
| <p>Контактный телефон: +79210331191</p>  |                             |            |                         |   |               |
| <p>Почтовый адрес и адрес электронной почты, по которым осуществляется связь с кадастровым инженером: г. Мурманск, ул. Старостина, д. 40, каб. 2 evstratof@mail.ru</p>   |                             |            |                         |   |               |
| <p><b>6. Перечень документов, использованных при подготовке карты-плана территории</b></p>   |                             |            |                         |   |               |
| № п/п  | Реквизиты документа         |            |                         |   |               |
|  | Вид                         | Дата       | Номер                   | Наименование  | Иные сведения |
| 1  | 2                           | 3          | 4                       | 5   | 6             |
| 1  | Кадастровый план территории | 12.07.2023 | КУВИ-001/2023-160638040 | Кадастровый план территории кадастрового квартала 51:27:0020102 | -             |
| <p><b>7. Пояснения к карте-плану территории</b></p>  |                             |            |                         |   |               |
| <p>1. Карта-план территории подготовлен в отношении кадастрового квартала 51:27:0020102, расположенного в Мурманской области, ЗАТО г. Заозерск. Основанием для проведения работ является муниципальный контракт от 07.04.2023 г. № 206. В ходе выполнения работ было обследовано 42 объекта недвижимости, из которых 1) 19 объектов были уточнены и внесены в Карта-план территории в координатах; 2) 11 объектов не изменили своего местоположения и работы в отношении них не проводились; 3) 3 объекта были исправлены, устранена реестровая ошибка и внесены в Карта-план территории в координатах; 4) 2 объекта являются линейными сооружениями, местоположение которых при выполнении комплексных кадастровых работах не определяется; 5) 6 объектов являются земельными участками под линейными сооружениями, местоположение которых при выполнении комплексных кадастровых работах не определяется; 6) 1 здание не найдено. Кроме того, в ходе проведения комплексных кадастровых работ выявлены следующие объекты, которые располагаются в кадастровом квартале 51:27:0020102: - здание 51:27:0010101:264 на земельном участке 51:27:0020102:7; - здание 51:27:0020101:1823 на земельном участке 51:27:0020102:4; - здание 51:27:0020101:1798 на земельном участке 51:27:0020102:6; - здание 51:01:0000000:3170 на земельном участке 51:27:0020102:9; - сооружение 51:27:0000000:65 на земельном участке 51:27:0020102:1; - сооружение 51:27:0000000:42 на земельном участке 51:27:0020102:23; - здание 51:27:0000000:2 на земельном участке 51:27:0020102:23. Исследуемые объекты недвижимости расположены на территории ЗАТО г. Заозерск, где утверждены Правила землепользования и застройки, на основании Решения Совета депутатов ЗАТО города Заозерска от 26.06.2012 № 43-2936, опубликованные на официальном сайте - <a href="https://www.zatozozersk.ru/gradostroitelnoe-zonirovanie/pravila-zemlepolzovaniya-i-zastroyki-2/">https://www.zatozozersk.ru/gradostroitelnoe-zonirovanie/pravila-zemlepolzovaniya-i-zastroyki-2/</a>. При выполнении работ по уточнению границ декларированных земельных участков под многоквартирными домами, величина полученной площади участков не превышает установленный предельный максимальный размер, равный 1,5 кратного размера минимальной площади земельного участка, который вычисляется из расчета 60 кв.м. на 1 квартиру. При уточнении границ 14 земельных участков 51:27:0020102:1, 51:27:0020102:12, 51:27:0020102:13, 51:27:0020102:15, 51:27:0020102:16, 51:27:0020102:21, 51:27:0020102:22, 51:27:0020102:23, 51:27:0020102:4, 51:27:0020102:5, 51:27:0020102:6, 51:27:0020102:7, 51:27:0020102:8, 51:27:0020102:10 их местоположение было определено с использованием карт (фотопланов), в соответствии с п.9 ст.22 Федерального закона от 13.07.2015 N 218-ФЗ «О государственной регистрации недвижимости»). Конфигурация земельных участков после уточнения местоположения их границ отличается от предыдущей конфигурации, однако, данная конфигурация соответствует фактическому местоположению, что подтверждается картами (планами) представляющих собой фотопланы местности масштаба 1:500, подтверждающих фактическое местоположение границ земельных участков на</p> |                             |            |                         |   |               |

## 7. Пояснения к карте-плану территории

местности. Наименование и реквизиты документов приведены в разделе «Исходные данные»: Фотоплан местности М 1:500 б/н, выданный 26.06.2023 г. ООО "ГЕОСЕТЬ". Согласно сведениям ЕГРН на земельном участке 51:27:0020102:1 (памятник АПЛ "Комсомолец") расположено сооружение 51:27:0000000:65. Площадь участка при уточнении составляет 2218 кв.м, что не превышает на 10 % исходное значение площади. Граница участка закреплена с использованием объектов искусственного и/или естественного происхождения: с севера – зеленая зона, с востока - дорога, с юга – зеленая зона, с запада – зеленая зона. Согласно сведениям ЕГРН на земельном участке 51:27:0020102:12 (пер. Гранитный, д. 5) расположено здание 51:27:0020102:35. Площадь участка при уточнении составляет 3203 кв.м, что превышает на 10 % исходное значение площади, однако, не превышает значение площади, рассчитанное исходя расчета максимального размера участка при 60 кв.м на 1 квартиру:  $75 \text{ квартир} * 60 \text{ кв.м.} = 4500 \text{ кв.м}$  без учета застроенной территории. Граница участка закреплена с использованием объектов искусственного и/или естественного происхождения: с севера – проезд, с востока – проезд, с юга – территория МКД, с запада – дорога. Согласно сведениям ЕГРН на земельном участке 51:27:0020102:13 (пер. Гранитный, д. 3) расположено здание 51:27:0020102:28. Площадь участка при уточнении составляет 3480 кв.м, что превышает на 10 % исходное значение площади, однако, не превышает значение площади, рассчитанное исходя расчета максимального размера участка при 60 кв.м на 1 квартиру:  $74 \text{ квартир} * 60 \text{ кв.м.} = 4440 \text{ кв.м}$  без учета застроенной территории. Граница участка закреплена с использованием объектов искусственного и/или естественного происхождения: с севера – территория МКД, с востока – проезд, с юга – зеленая зона, с запада – дорога. Согласно сведениям ЕГРН на земельном участке 51:27:0020102:15 (ул. Ленинского Комсомола, д. 3) не расположено объектов недвижимости. Площадь участка при уточнении составляет 1727 кв.м, что не превышает на 10 % исходное значение площади. Граница участка закреплена с использованием объектов искусственного и/или естественного происхождения: с севера – территория МКД, с востока - тротуар, с юга – территория участка для общественного питания, с запада – зеленая зона. Согласно сведениям ЕГРН на земельном участке 51:27:0020102:16 (ул. Ленинского Комсомола, д. 1) расположено здание 51:27:0020102:32. Площадь участка при уточнении составляет 2257 кв.м, что не превышает на 10 % исходное значение площади. Граница участка закреплена с использованием объектов искусственного и/или естественного происхождения: с севера – территория участка для общественного питания, с востока - тротуар, с юга – незастроенная территория, с запада – зеленая зона. Согласно сведениям ЕГРН на земельном участке 51:27:0020102:23 (телевидение и радиовещание) расположены сооружение 51:27:0000000:42 и здание 51:27:0000000:2. Площадь участка при уточнении составляет 3929 кв.м, что не превышает на 10 % исходное значение площади. Граница участка закреплена с использованием объектов искусственного и/или естественного происхождения: с севера – ограждение, с востока - ограждение, с юга – ограждение, с запада – ограждение; дорога, входящая в состав земельного участка, проходит по зеленой зоне, ограждение отсутствует. Согласно сведениям ЕГРН на земельном участке 51:27:0020102:4 (ул. Строительная, д. 7) расположено здание 51:27:0020101:1823. Площадь участка при уточнении составляет 3569 кв.м, что не превышает на 10 % исходное значение площади. Граница участка закреплена с использованием объектов искусственного и/или естественного происхождения: с севера – дорога, с востока – территория МКД, с юга – проезд, с запада – дорога. Согласно сведениям ЕГРН на земельном участке 51:27:0020102:5 (ул. Строительная, д. 5) расположено здание 51:27:0020102:31. Площадь участка при уточнении составляет 3512 кв.м, что не превышает на 10 % исходное значение площади. Граница участка закреплена с использованием объектов искусственного и/или естественного происхождения: с севера – дорога, с востока – проезд, с юга – проезд, с запада – территория гостиницы. Согласно сведениям ЕГРН на земельном участке 51:27:0020102:6 (ул. Строительная, д. 3) расположено здание 51:27:0020101:1798. Площадь участка при уточнении составляет 4100 кв.м, что не превышает на 10 % исходное значение площади. Граница участка закреплена с использованием объектов искусственного и/или естественного происхождения: с севера – дорога, с востока – территория МКД, с юга – проезд, с запада – проезд. Согласно сведениям ЕГРН на земельном участке 51:27:0020102:7 (ул. Строительная, д. 3) расположено здание 51:27:0010101:264. Площадь участка при уточнении составляет 139 кв.м, что не превышает на 10 % исходное значение площади. Граница участка закреплена с использованием объектов искусственного и/или естественного происхождения: с севера – территория МКД, с востока – территория МКД, с юга – территория МКД, с запада – территория МКД. Согласно сведениям ЕГРН на земельном участке 51:27:0020102:8 (ул. Строительная, д. 1) расположено здание 51:27:0020102:36. Площадь участка при уточнении составляет 3171 кв.м, что не превышает на 10 % исходное значение площади. Граница участка закреплена с использованием объектов искусственного и/или естественного происхождения: с севера – дорога, с востока – проезд, с юга – проезд, с запада – территория МКД. Согласно сведениям ЕГРН на земельном участке 51:27:0020102:9 (ул. Ленинского Комсомола, д. 7) расположено здание 51:01:0000000:3170. Площадь участка при уточнении составляет 2660 кв.м, что не превышает на 10 % исходное значение площади. Граница участка закреплена с использованием объектов искусственного и/или естественного происхождения: с севера – тротуар, с востока – тротуар, с юга – проезд, с запада – проезд. Обоснование реестровой ошибка – исключение из границ участка транзитного тротуара и проезда между МКД. Согласно сведениям ЕГРН на земельном участке 51:27:0020102:10 (пер. Гранитный, д. 1)

## 7. Пояснения к карте-плану территории

расположено здание 51:27:0020102:609. Площадь участка при уточнении составляет 2086 кв.м, что превышает на 10 % исходное значение площади. Граница участка закреплены с использованием объектов искусственного и/или естественного происхождения: с севера – территория магазина, с востока – проезд и территория магазина, с юга – проезд, с запада – проезд. Обоснование реестровой ошибка – обеспечение отступов от здания и включение в границы участка используемой территории. В ходе проведения комплексных кадастровых работ выявлены объекты капитального строительства, в отношении которых рекомендуется провести кадастровые работы по постановке на кадастровый учет, расположенные на земельных участках: 51:27:0020102:21, 51:27:0020102:11, 51:27:0020102:22, 51:27:0020102:25, 51:27:0020102:602, 51:27:0020102:8. В ходе проведения комплексных кадастровых работ выявлено 11 объектов недвижимости и земельных участков, в отношении которых проводить комплексные работы не требуется, в связи с тем, что объекты уточнены и ошибок в местоположении не присутствует: 51:27:0020102:11, 51:27:0020102:14, 51:27:0020102:25, 51:27:0020102:26, 51:27:0020102:27, 51:27:0020102:602, 51:27:0020102:727, 51:27:0020102:731, 51:27:0020102:609, 51:27:0020102:608, 51:27:0020102:730. В ходе проведения комплексных кадастровых работ выявлено 15 объектов капитального строительства, в отношении которых были определены координаты и уточнено местоположение: 51:27:0020102:28, 51:27:0020102:30, 51:27:0020102:31, 51:27:0020102:32, 51:27:0020102:33, 51:27:0020102:35, 51:27:0020102:36, 51:27:0020102:609, 51:27:0000000:65, 51:27:0010101:264, 51:27:0020101:1823, 51:27:0020101:1798, 51:01:0000000:3170, 51:27:0000000:42, 51:27:0000000:26. В ходе проведения комплексных кадастровых работ выявлен 1 объект капитального строительства, местоположение которого не установлено: 51:27:0020102:728. В ходе проведения комплексных кадастровых работ выявлено 2 объекта капитального строительства, линейные сооружения, уточнение которых не проводится в рамках комплексных кадастровых работ: 51:27:0020102:37, 51:27:0020102:601. В ходе проведения комплексных кадастровых работ выявлено 6 объектов являются земельными участками под линейными сооружениями, местоположение которых при выполнении комплексных кадастровых работах не определяется: 51:27:0000000:7, 51:27:0020102:17, 51:27:0020102:18, 51:27:0020102:19, 51:27:0020102:20, 51:27:0020102:3. Согласно действующим требованиям, раздел «Пояснения к разделам карты-плана территории» (Пояснительная записка) должен содержать информацию о выявленном несоответствии сведений ЕГРН о местоположении границ территориальных зон. Таким образом, в связи с изменением местоположения земельных участков в кадастровом квартале 51:27:0020102 необходимо провести работу по изменению границ территориальных зон с реестровыми номерами 51:27-7.4, 51:27-7.1, 51:27-7.3, 51:27-7.8, 51:27-7.5. При изменении данных территориальных зон прошу опираться на координаты уточненных земельных участков, приведенных в Карта-плане. Величины координат характерных точек границ объектов недвижимости определены в установленной системе координат МСК-51. Геодезические работы проведены от пунктов ГГС: Мель, Вичаны, Заборный Падун. Выписка о пунктах государственной геодезической сети от 05.08.2022 г. № 170-19614/2022-В, выданной ФГБУ «Центр геодезии, картографии и ИПД». Дата обследования пунктов – 26.06.2023 года. Дата геодезической съемки объектов недвижимости – 26.06.2023 года. Работы выполнены в соответствии с Приказом Росреестра № П/0337 от 04.08.2021 года (ред. от 20.06.2022) "Об установлении формы карты-плана территории, формы акта согласования местоположения границ земельных участков при выполнении комплексных кадастровых работ и требований к их подготовке", в соответствии с федеральным законом "О кадастровой деятельности" №221-ФЗ от 24.07.2007 года (ред. от 13.06.2023), а также в соответствии с федеральным законом "О государственной регистрации недвижимости" №218-ФЗ от 13.07.2015 года (ред. от 13.06.2023). Сведения о кадастровом инженере Бобров Алексей Геннадьевич: Номер регистрации в государственном реестре лиц, осуществляющих кадастровую деятельность: № 37433; Страховой номер индивидуального лицевого счета в системе обязательного пенсионного страхования Российской Федерации (СНИЛС): 132-541-239 21; Член СРО КИ Ассоциация «Гильдия кадастровых инженеров» (уникальный реестровый номер кадастрового инженера в реестре членов СРО КИ N 130). Сведения о СРО КИ Ассоциация «Гильдия кадастровых инженеров» содержатся в государственном реестре СРО КИ (уникальный номер реестровой записи от "31" октября 2016 г. N 011). Сведения о кадастровом инженере Евстратов Игорь Игоревич: Номер регистрации в государственном реестре лиц, осуществляющих кадастровую деятельность: № 36376; Страховой номер индивидуального лицевого счета в системе обязательного пенсионного страхования Российской Федерации (СНИЛС): 164-815-400 69; Член СРО КИ Ассоциация «Гильдия кадастровых инженеров» (уникальный реестровый номер кадастрового инженера в реестре членов СРО КИ N 131). Сведения о СРО КИ Ассоциация «Гильдия кадастровых инженеров» содержатся в государственном реестре СРО КИ (уникальный номер реестровой записи от "31" октября 2016 г. N 011).

**Сведения о пунктах геодезической сети и средствах измерений**

**1. Сведения о пунктах геодезической сети:**

| № п/п | Вид геодезической сети | Название пункта геодезической сети и тип знака | Система координат пункта геодезической сети | Координаты пункта, м |            | Дата обследования "26" июня 2023 г. |               |                     |
|-------|------------------------|--|---|----------------------|------------|-------------------------------------|---------------|---------------------|
|       |                        |  |   |                      |            | Сведения о состоянии                |               |                     |
|       |                        |  |   | Х                    | У          | наружного знака пункта              | центра пункта | марки центра пункта |
| 1     | 2                      | 3  | 4   | 5                    | 6          | 7                                   | 8             | 9                   |
| 1     | государственная, 3     | Мель, 5.3 м Центр 99 оп (7659), пирамида       | МСК-51, зона 1                              | 693170.25            | 1410871.82 | Отсутствует                         | Сохранился    | Сохранился          |
| 2     | государственная, 2     | Вичаны, 5.4 м Центр 99 оп (8968), пирамида     | МСК-51, зона 1                              | 690744.98            | 1418375.10 | Сохранился                          | Сохранился    | Сохранился          |
| 3     | государственная, 3     | Заборный Падун, 5.3 м Центр 99 оп, пирамида    | МСК-51, зона 1                              | 690170.76            | 1403267.41 | Отсутствует                         | Сохранился    | Сохранился          |

**2. Сведения об использованных средствах измерений**

| № п/п | Наименование и обозначение типа средства измерений - прибора (инструмента, аппаратуры) | Заводской или серийный номер средства измерений | Реквизиты свидетельства о поверке прибора (инструмента, аппаратуры) и (или) срок действия поверки     |
|-------|--|---|---|
| 1     | 2  | 3   | 4   |
| 1     | Аппаратура геодезическая спутниковая EFT M4 GNSS (заводской номер RH13679262)          | RH13679262                                      | Свидетельство о поверке № С-ГСХ/31-03-2023/235341562 от 31.03.2023 г., действительно до 30.03.2024 г. |
| 2     | Аппаратура геодезическая спутниковая EFT M4 GNSS (заводской номер RH13679304)          | RH13679304                                      | Свидетельство о поверке № С-ГСХ/31-03-2023/235341564 от 31.03.2023 г., действительно до 30.03.2024 г. |
| 3     | Тахеометр электронный Trimble M3 DR 5" (заводской номер 110018)                        | 110018  | Свидетельство о поверке № С-ГКФ/13-10-2022/192935623 от 13.10.2022 г., действительно до 12.10.2023 г. |

## Сведения об уточняемых земельных участках

**1. Сведения о характерных точках границы уточняемого земельного участка с кадастровым номером 51:27:0020102:4 :**

**Система координат МСК-51, зона 1**

**Зона № 1**

| Обозначение характерных точек границ | Координаты, м  |            |  |            | Метод определения координат                             | Формулы, примененные для расчета средней квадратической погрешности определения координат характерных точек границ (Mt), с подставленными в такие формулы значениями и итоговые (вычисленные) значения Mt, м | Описание закрепления точки |
|--------------------------------------|--|------------|--|------------|---|--|----------------------------|
|                                      | содержатся в Едином государственном реестре недвижимости |            | определены в результате выполнения комплексных кадастровых работ |            |   |  |                            |
|                                      | X  | Y          | X  | Y          |   |  |                            |
| 1                                    | 2  | 3          | 4  | 5          | 6   | 7  | 8                          |
| 1                                    | 691865.44  | 1416050.49 | 691861.09  | 1416020.49 | Метод спутниковых геодезических измерений (определений) | 0.10   | -                          |
| 2                                    | 691772.09  | 1416069.76 | 691867.62  | 1416050.04 | Метод спутниковых геодезических измерений (определений) | 0.10   | -                          |
| 3                                    | 691765.23  | 1416036.44 | 691772.09  | 1416069.76 | Метод спутниковых геодезических измерений (определений) | 0.10   | -                          |
| 4                                    | 691858.16  | 1416016.79 | 691764.70  | 1416033.98 | Метод спутниковых геодезических измерений (определений) | 0.10   | -                          |
| n1У                                  | -  | -          | 691856.10  | 1416014.64 | Метод спутниковых геодезических измерений (определений) | 0.10   | -                          |
| n2У                                  | -  | -          | 691859.13  | 1416016.76 | Метод спутниковых геодезических измерений (определений) | 0.10   | -                          |

| 1. Сведения о характерных точках границы уточняемого земельного участка с кадастровым номером 51:27:0020102:4 : |   |                                  |  |                                   |   |  |                            |
|---|---|----------------------------------|--|-----------------------------------|---|--|----------------------------|
| Система координат МСК-51, зона 1  |   |                                  |  |                                   |   | Зона № 1   |                            |
| Обозначение характерных точек границ  | Координаты, м   |                                  |  |                                   | Метод определения координат   | Формулы, примененные для расчета средней квадратической погрешности определения координат характерных точек границ (Mt), с подставленными в такие формулы значениями и итоговые (вычисленные) значения Mt, м | Описание закрепления точки |
|   | содержатся в Едином государственном реестре недвижимости  |                                  | определены в результате выполнения комплексных кадастровых работ |                                   |   |  |                            |
|   | X   | Y                                | X  | Y                                 |   |  |                            |
| 1   | 2   | 3                                | 4  | 5                                 | 6   | 7  | 8                          |
| 1   | 691865.44   | 1416050.49                       | 691861.09  | 1416020.49                        | Метод спутниковых геодезических измерений (определений)                                     | 0.10   | -                          |
| 2. Сведения о частях границ уточняемого земельного участка с кадастровым номером 51:27:0020102:4 :              |   |                                  |  |                                   |   |  |                            |
| Обозначение части границ  |   | Горизонтальное проложение (S), м |  | Описание прохождения части границ | Сведения о согласовании местоположения границ (согласовано/спорное)                         |  |                            |
| от т.   | до т.   |                                  |  |                                   |   |  |                            |
| 1   | 2   | 3                                |  | 4                                 | 5   |  |                            |
| 1   | 2   | 30.26                            |  | -                                 | -   |  |                            |
| 2   | 3   | 97.54                            |  | -                                 | -   |  |                            |
| 3   | 4   | 36.54                            |  | -                                 | -   |  |                            |
| 4   | н1У   | 93.42                            |  | -                                 | -   |  |                            |
| н1У   | н2У   | 3.70                             |  | -                                 | -   |  |                            |
| н2У   | 1   | 4.21                             |  | -                                 | -   |  |                            |
| 3. Сведения о характеристиках уточняемого земельного участка с кадастровым номером 51:27:0020102:4 :            |   |                                  |  |                                   |   |  |                            |
| № п/п   | Наименование характеристики земельного участка  |                                  |  |                                   | Значение характеристики   |  |                            |
| 1   | 2   |                                  |  |                                   | 3   |  |                            |
| 1.  | Адрес земельного участка  |                                  |  |                                   | Российская Федерация, 184310, Мурманская область, город Заозерск, улица Строительная, дом 7 |  |                            |
| 1.1.  | Сведения о местоположении земельного участка (при отсутствии адреса) в структурированном в соответствии с федеральной информационной адресной системой виде               |                                  |  |                                   | -   |  |                            |
| 1.2.  | Дополнительные сведения о местоположении земельного участка   |                                  |  |                                   | -   |  |                            |
| 2.  | Площадь земельного участка ± величина погрешности определения (вычисления) площади (P ± ΔP), м2   |                                  |  |                                   | 3569 ± 21   |  |                            |
| 3.  | Формула, примененная для вычисления предельной погрешности определения площади земельного участка, с подставленными значениями и итоговые (вычисленные) значения (ΔP), м2 |                                  |  |                                   | $\Delta P = 3.5 * Mt * \sqrt{P} = 3.5 * 0,1 * \sqrt{3569} = 21$                             |  |                            |
| 4.  | Площадь земельного участка согласно сведениям Единого государственного реестра недвижимости (Pкад), м2  |                                  |  |                                   | 3259  |  |                            |
| 5.  | Оценка расхождения P и Pкад (P - Pкад), м2  |                                  |  |                                   | 310   |  |                            |

**3. Сведения о характеристиках уточняемого земельного участка с кадастровым номером 51:27:0020102:4 :**

| <b>№ п/п</b> | <b>Наименование характеристики земельного участка</b>  | <b>Значение характеристики</b> |
|--------------|--|--------------------------------|
| <b>1</b>     | <b>2</b>   | <b>3</b>                       |
| 6.           | Предельные минимальный и максимальный размеры земельного участка (Рмин и Рмакс), м2  | -<br>-                         |
| 7.           | Вид (виды) разрешенного использования  | общественно-деловая застройка  |
| 7.1.         | Дополнительные сведения об использовании земельного участка  | -                              |
| 8.           | Кадастровый или иной государственный учетный номер (инвентарный) здания, сооружения, объекта незавершенного строительства, расположенного на земельном участке | 51:27:0020101:1823             |
| 9.           | Сведения о земельных участках (землях общего пользования, территории общего пользования), посредством которых обеспечивается доступ                            | -                              |
| 10.          | Иные сведения  | -                              |

**4. Пояснения к сведениям об уточняемом земельном участке с кадастровым номером 51:27:0020102:4 :**

1. -



## Сведения об уточняемых земельных участках

**1. Сведения о характерных точках границы уточняемого земельного участка с кадастровым номером 51:27:0020102:5 :**

**Система координат МСК-51, зона 1**

**Зона № 1**

| Обозначение характерных точек границ | Координаты, м  |            |  |            | Метод определения координат                             | Формулы, примененные для расчета средней квадратической погрешности определения координат характерных точек границ (Mt), с подставленными в такие формулы значениями и итоговые (вычисленные) значения Mt, м | Описание закрепления точки |
|--------------------------------------|--|------------|--|------------|---|--|----------------------------|
|                                      | содержатся в Едином государственном реестре недвижимости |            | определены в результате выполнения комплексных кадастровых работ |            |   |  |                            |
|                                      | X  | Y          | X  | Y          |   |  |                            |
| 1                                    | 2  | 3          | 4  | 5          | 6   | 7  | 8                          |
| 5                                    | 691874.30  | 1416091.52 | 691867.62  | 1416050.04 | Метод спутниковых геодезических измерений (определений) | 0.10   | -                          |
| 6                                    | 691801.35  | 1416105.20 | 691871.65  | 1416068.29 | Метод спутниковых геодезических измерений (определений) | 0.10   | -                          |
| 7                                    | 691800.76  | 1416102.20 | 691872.74  | 1416075.28 | Метод спутниковых геодезических измерений (определений) | 0.10   | -                          |
| 8                                    | 691790.06  | 1416104.37 | 691872.39  | 1416079.31 | Метод спутниковых геодезических измерений (определений) | 0.10   | -                          |
| 9                                    | 691779.83  | 1416106.49 | 691871.25  | 1416083.38 | Метод спутниковых геодезических измерений (определений) | 0.10   | -                          |
| 2                                    | 691772.09  | 1416069.76 | 691866.18  | 1416087.89 | Метод спутниковых геодезических измерений (определений) | 0.10   | -                          |

| 1. Сведения о характерных точках границы уточняемого земельного участка с кадастровым номером 51:27:0020102:5 : |  |                                  |  |   |   |  |                            |
|---|--|----------------------------------|--|---|---|--|----------------------------|
| Система координат МСК-51, зона 1  |  |                                  |  |   |   |  | Зона № 1                   |
| Обозначение характерных точек границ  | Координаты, м  |                                  |  |   | Метод определения координат                             | Формулы, примененные для расчета средней квадратической погрешности определения координат характерных точек границ (Mt), с подставленными в такие формулы значениями и итоговые (вычисленные) значения Mt, м | Описание закрепления точки |
|   | содержатся в Едином государственном реестре недвижимости |                                  | определены в результате выполнения комплексных кадастровых работ |   |   |  |                            |
|   | X  | Y                                | X  | Y   |   |  |                            |
| 1   | 2  | 3                                | 4  | 5   | 6   | 7  | 8                          |
| 1   | 691865.44  | 1416050.49                       | 691802.60  | 1416101.33  | Метод спутниковых геодезических измерений (определений) | 0.10   | -                          |
| нЗУ   | -  | -                                | 691802.05  | 1416098.72  | Метод спутниковых геодезических измерений (определений) | 0.10   | -                          |
| н4У   | -  | -                                | 691779.21  | 1416103.53  | Метод спутниковых геодезических измерений (определений) | 0.10   | -                          |
| 2   | -  | -                                | 691772.09  | 1416069.76  | Метод спутниковых геодезических измерений (определений) | 0.10   | -                          |
| 5   | 691874.30  | 1416091.52                       | 691867.62  | 1416050.04  | Метод спутниковых геодезических измерений (определений) | 0.10   | -                          |
| 2. Сведения о частях границ уточняемого земельного участка с кадастровым номером 51:27:0020102:5 :              |  |                                  |  |   |   |  |                            |
| Обозначение части границ  |  | Горизонтальное проложение (S), м | Описание прохождения части границ                                | Сведения о согласовании местоположения границ (согласовано/спорное) |   |  |                            |
| от т.   | до т.  |                                  |  |   |   |  |                            |
| 1   | 2  | 3                                | 4  | 5   |   |  |                            |
| 5   | 6  | 18.69                            | -  | -   |   |  |                            |
| 6   | 7  | 7.07                             | -  | -   |   |  |                            |

| <b>2. Сведения о частях границ уточняемого земельного участка с кадастровым номером 51:27:0020102:5 :</b>   |   |   |                                   |   |
|---|---|---|-----------------------------------|---|
| Обозначение части границ  |   | Горизонтальное проложение (S), м  | Описание прохождения части границ | Сведения о согласовании местоположения границ (согласовано/спорное) |
| от т.   | до т.   |   |                                   |   |
| 1   | 2   | 3   | 4                                 | 5   |
| 7   | 8   | 4.05  | -                                 | -   |
| 8   | 9   | 4.23  | -                                 | -   |
| 9   | 2   | 6.79  | -                                 | -   |
| 2   | 1   | 64.98   | -                                 | -   |
| 1   | н3У   | 2.67  | -                                 | -   |
| н3У   | н4У   | 23.34   | -                                 | -   |
| н4У   | 2   | 34.51   | -                                 | -   |
| 2   | 5   | 97.54   | -                                 | -   |
| <b>3. Сведения о характеристиках уточняемого земельного участка с кадастровым номером 51:27:0020102:5 :</b> |   |   |                                   |   |
| № п/п   | Наименование характеристики земельного участка  | Значение характеристики   |                                   |   |
| 1   | 2   | 3   |                                   |   |
| 1.  | Адрес земельного участка  | Российская Федерация, 184310, Мурманская область, город Заозерск, улица Строительная, дом 5 |                                   |   |
| 1.1.  | Сведения о местоположении земельного участка (при отсутствии адреса) в структурированном в соответствии с федеральной информационной адресной системой виде               | -   |                                   |   |
| 1.2.  | Дополнительные сведения о местоположении земельного участка   | -   |                                   |   |
| 2.  | Площадь земельного участка ± величина погрешности определения (вычисления) площади (P ± ΔP), м2   | 3512 ± 21   |                                   |   |
| 3.  | Формула, примененная для вычисления предельной погрешности определения площади земельного участка, с подставленными значениями и итоговые (вычисленные) значения (ΔP), м2 | $\Delta P = 3.5 * M_t * \sqrt{P} = 3.5 * 0,1 * \sqrt{3512} = 21$                            |                                   |   |
| 4.  | Площадь земельного участка согласно сведениям Единого государственного реестра недвижимости (Pкад), м2  | 3825  |                                   |   |
| 5.  | Оценка расхождения P и Pкад (P - Pкад), м2  | 313   |                                   |   |
| 6.  | Предельные минимальный и максимальный размеры земельного участка (Pмин и Pмакс), м2   | -   |                                   |   |
| 7.  | Вид (виды) разрешенного использования   | жилая застройка   |                                   |   |
| 7.1.  | Дополнительные сведения об использовании земельного участка   | -   |                                   |   |
| 8.  | Кадастровый или иной государственный учетный номер (инвентарный) здания, сооружения, объекта незавершенного строительства, расположенного на земельном участке            | 51:27:0020102:31  |                                   |   |
| 9.  | Сведения о земельных участках (землях общего пользования, территории общего пользования), посредством которых обеспечивается доступ                                       | -   |                                   |   |
| 10.   | Иные сведения   | -   |                                   |   |
| <b>4. Пояснения к сведениям об уточняемом земельном участке с кадастровым номером 51:27:0020102:5 :</b>     |   |   |                                   |   |
| 1.  | -   |   |                                   |   |

## Сведения об уточняемых земельных участках

**1. Сведения о характерных точках границы уточняемого земельного участка с кадастровым номером 51:27:0020102:6 :**

**Система координат МСК-51, зона 1**

**Зона № 1**

| Обозначение характерных точек границ | Координаты, м  |            |  |            | Метод определения координат                             | Формулы, примененные для расчета средней квадратической погрешности определения координат характерных точек границ (Mt), с подставленными в такие формулы значениями и итоговые (вычисленные) значения Mt, м | Описание закрепления точки |
|--------------------------------------|--|------------|--|------------|---|--|----------------------------|
|                                      | содержатся в Едином государственном реестре недвижимости |            | определены в результате выполнения комплексных кадастровых работ |            |   |  |                            |
|                                      | X  | Y          | X  | Y          |   |  |                            |
| 1                                    | 2  | 3          | 4  | 5          | 6   | 7  | 8                          |
| 10                                   | 691880.81  | 1416126.53 | 691875.91  | 1416094.80 | Метод спутниковых геодезических измерений (определений) | 0.10   | -                          |
| 11                                   | 691865.39  | 1416130.19 | 691879.71  | 1416103.00 | Метод спутниковых геодезических измерений (определений) | 0.10   | -                          |
| 12                                   | 691867.31  | 1416138.78 | 691884.74  | 1416126.63 | Метод спутниковых геодезических измерений (определений) | 0.10   | -                          |
| 13                                   | 691789.84  | 1416154.99 | 691878.95  | 1416127.82 | Метод спутниковых геодезических измерений (определений) | 0.10   | -                          |
| 14                                   | 691780.62  | 1416110.48 | 691864.64  | 1416130.61 | Метод спутниковых геодезических измерений (определений) | 0.10   | -                          |
| 15                                   | 691790.80  | 1416108.23 | 691866.23  | 1416139.93 | Метод спутниковых геодезических измерений (определений) | 0.10   | -                          |

| 1. Сведения о характерных точках границы уточняемого земельного участка с кадастровым номером 51:27:0020102:6 : |  |            |  |            |   |  |                            |
|---|--|------------|--|------------|---|--|----------------------------|
| Система координат МСК-51, зона 1  |  |            |  |            |   |  | Зона № 1                   |
| Обозначение характерных точек границ  | Координаты, м  |            |  |            | Метод определения координат                             | Формулы, примененные для расчета средней квадратической погрешности определения координат характерных точек границ (Mt), с подставленными в такие формулы значениями и итоговые (вычисленные) значения Mt, м | Описание закрепления точки |
|   | содержатся в Едином государственном реестре недвижимости |            | определены в результате выполнения комплексных кадастровых работ |            |   |  |                            |
|   | X  | Y          | X  | Y          |   |  |                            |
| 1   | 2  | 3          | 4  | 5          | 6   | 7  | 8                          |
| 16  | 691801.49  | 1416106.08 | 691859.45  | 1416141.84 | Метод спутниковых геодезических измерений (определений) | 0.10   | -                          |
| 6   | 691801.35  | 1416105.20 | 691843.02  | 1416145.88 | Метод спутниковых геодезических измерений (определений) | 0.10   | -                          |
| 5   | 691874.30  | 1416091.52 | 691833.21  | 1416148.23 | Метод спутниковых геодезических измерений (определений) | 0.10   | -                          |
| н5У   | -  | -          | 691816.50  | 1416151.81 | Метод спутниковых геодезических измерений (определений) | 0.10   | -                          |
| н6У   | -  | -          | 691792.98  | 1416157.03 | Метод спутниковых геодезических измерений (определений) | 0.10   | -                          |
| н7У   | -  | -          | 691788.69  | 1416142.42 | Метод спутниковых геодезических измерений (определений) | 0.10   | -                          |

| 1. Сведения о характерных точках границы уточняемого земельного участка с кадастровым номером 51:27:0020102:6 : |  |            |  |            |   |  |                            |
|---|--|------------|--|------------|---|--|----------------------------|
| Система координат МСК-51, зона 1  |  |            |  |            |   |  | Зона № 1                   |
| Обозначение характерных точек границ  | Координаты, м  |            |  |            | Метод определения координат                             | Формулы, примененные для расчета средней квадратической погрешности определения координат характерных точек границ (Mt), с подставленными в такие формулы значениями и итоговые (вычисленные) значения Mt, м | Описание закрепления точки |
|   | содержатся в Едином государственном реестре недвижимости |            | определены в результате выполнения комплексных кадастровых работ |            |   |  |                            |
|   | X  | Y          | X  | Y          |   |  |                            |
| 1   | 2  | 3          | 4  | 5          | 6   | 7  | 8                          |
| н8У   | -  | -          | 691788.13  | 1416140.07 | Метод спутниковых геодезических измерений (определений) | 0.10   | -                          |
| н9У   | -  | -          | 691782.60  | 1416114.96 | Метод спутниковых геодезических измерений (определений) | 0.10   | -                          |
| н10У  | -  | -          | 691804.46  | 1416110.59 | Метод спутниковых геодезических измерений (определений) | 0.10   | -                          |
| н11У  | -  | -          | 691803.90  | 1416107.79 | Метод спутниковых геодезических измерений (определений) | 0.10   | -                          |
| н12У  | -  | -          | 691866.73  | 1416094.96 | Метод спутниковых геодезических измерений (определений) | 0.10   | -                          |
| 10  | 691880.81  | 1416126.53 | 691875.91  | 1416094.80 | Метод спутниковых геодезических измерений (определений) | 0.10   | -                          |

| <b>2. Сведения о частях границ уточняемого земельного участка с кадастровым номером 51:27:0020102:6 :</b>   |   |   |                                   |   |
|---|---|---|-----------------------------------|---|
| Обозначение части границ  |   | Горизонтальное проложение (S), м  | Описание прохождения части границ | Сведения о согласовании местоположения границ (согласовано/спорное) |
| от т.   | до т.   |   |                                   |   |
| 1   | 2   | 3   | 4                                 | 5   |
| 10  | 11  | 9.04  | -                                 | -   |
| 11  | 12  | 24.16   | -                                 | -   |
| 12  | 13  | 5.91  | -                                 | -   |
| 13  | 14  | 14.58   | -                                 | -   |
| 14  | 15  | 9.45  | -                                 | -   |
| 15  | 16  | 7.04  | -                                 | -   |
| 16  | 6   | 16.92   | -                                 | -   |
| 6   | 5   | 10.09   | -                                 | -   |
| 5   | н5У   | 17.09   | -                                 | -   |
| н5У   | н6У   | 24.09   | -                                 | -   |
| н6У   | н7У   | 15.23   | -                                 | -   |
| н7У   | н8У   | 2.42  | -                                 | -   |
| н8У   | н9У   | 25.71   | -                                 | -   |
| н9У   | н10У  | 22.29   | -                                 | -   |
| н10У  | н11У  | 2.86  | -                                 | -   |
| н11У  | н12У  | 64.13   | -                                 | -   |
| н12У  | 10  | 9.18  | -                                 | -   |
| <b>3. Сведения о характеристиках уточняемого земельного участка с кадастровым номером 51:27:0020102:6 :</b> |   |   |                                   |   |
| № п/п   | Наименование характеристики земельного участка  | Значение характеристики   |                                   |   |
| 1   | 2   | 3   |                                   |   |
| 1.  | Адрес земельного участка  | Российская Федерация, 184310, Мурманская область, город Заозерск, улица Строительная, дом 3 |                                   |   |
| 1.1.  | Сведения о местоположении земельного участка (при отсутствии адреса) в структурированном в соответствии с федеральной информационной адресной системой виде               | -   |                                   |   |
| 1.2.  | Дополнительные сведения о местоположении земельного участка   | -   |                                   |   |
| 2.  | Площадь земельного участка ± величина погрешности определения (вычисления) площади (P ± ΔP), м2   | 4100 ± 22   |                                   |   |
| 3.  | Формула, примененная для вычисления предельной погрешности определения площади земельного участка, с подставленными значениями и итоговые (вычисленные) значения (ΔP), м2 | $\Delta P = 3.5 * M_t * \sqrt{P} = 3.5 * 0,1 * \sqrt{4100} = 22$                            |                                   |   |
| 4.  | Площадь земельного участка согласно сведениям Единого государственного реестра недвижимости (P <sub>кад</sub> ), м2   | 4122  |                                   |   |
| 5.  | Оценка расхождения P и P <sub>кад</sub> (P - P <sub>кад</sub> ), м2   | 22  |                                   |   |
| 6.  | Предельные минимальный и максимальный размеры земельного участка (P <sub>мин</sub> и P <sub>макс</sub> ), м2  | -   |                                   |   |
| 7.  | Вид (виды) разрешенного использования   | жилая застройка   |                                   |   |
| 7.1.  | Дополнительные сведения об использовании земельного участка   | -   |                                   |   |

**3. Сведения о характеристиках уточняемого земельного участка с кадастровым номером 51:27:0020102:6 :**

| <b>№ п/п</b> | <b>Наименование характеристики земельного участка</b>  | <b>Значение характеристики</b> |
|--------------|--|--------------------------------|
| <b>1</b>     | <b>2</b>   | <b>3</b>                       |
| 8.           | Кадастровый или иной государственный учетный номер (инвентарный) здания, сооружения, объекта незавершенного строительства, расположенного на земельном участке | 51:27:0020101:1798             |
| 9.           | Сведения о земельных участках (землях общего пользования, территории общего пользования), посредством которых обеспечивается доступ                            | -                              |
| 10.          | Иные сведения  | -                              |

**4. Пояснения к сведениям об уточняемом земельном участке с кадастровым номером 51:27:0020102:6 :**

|    |   |
|----|---|
| 1. | - |
|----|---|



## Сведения об уточняемых земельных участках

**1. Сведения о характерных точках границы уточняемого земельного участка с кадастровым номером 51:27:0020102:8 :**

**Система координат МСК-51, зона 1**

**Зона № 1**

| Обозначение характерных точек границ | Координаты, м  |            |  |            | Метод определения координат                             | Формулы, примененные для расчета средней квадратической погрешности определения координат характерных точек границ (Mt), с подставленными в такие формулы значениями и итоговые (вычисленные) значения Mt, м | Описание закрепления точки |
|--------------------------------------|--|------------|--|------------|---|--|----------------------------|
|                                      | содержатся в Едином государственном реестре недвижимости |            | определены в результате выполнения комплексных кадастровых работ |            |   |  |                            |
|                                      | X  | Y          | X  | Y          |   |  |                            |
| 1                                    | 2  | 3          | 4  | 5          | 6   | 7  | 8                          |
| 17                                   | 691888.46  | 1416172.09 | 691884.74  | 1416126.63 | Метод спутниковых геодезических измерений (определений) | 0.10   | -                          |
| 18                                   | 691807.78  | 1416189.67 | 691892.38  | 1416162.48 | Метод спутниковых геодезических измерений (определений) | 0.10   | -                          |
| 19                                   | 691797.55  | 1416191.98 | 691892.71  | 1416164.99 | Метод спутниковых геодезических измерений (определений) | 0.10   | -                          |
| 13                                   | 691789.84  | 1416154.99 | 691891.99  | 1416167.26 | Метод спутниковых геодезических измерений (определений) | 0.10   | -                          |
| 12                                   | 691867.31  | 1416138.78 | 691889.96  | 1416169.33 | Метод спутниковых геодезических измерений (определений) | 0.10   | -                          |
| 20                                   | 691882.65  | 1416135.13 | 691884.90  | 1416170.78 | Метод спутниковых геодезических измерений (определений) | 0.10   | -                          |

| 1. Сведения о характерных точках границы уточняемого земельного участка с кадастровым номером 51:27:0020102:8 : |  |   |  |            |   |  |                            |
|---|--|---|--|------------|---|--|----------------------------|
| Система координат МСК-51, зона 1  |  |   |  |            |   |  | Зона № 1                   |
| Обозначение характерных точек границ  | Координаты, м  |   |  |            | Метод определения координат                             | Формулы, примененные для расчета средней квадратической погрешности определения координат характерных точек границ (Mt), с подставленными в такие формулы значениями и итоговые (вычисленные) значения Mt, м | Описание закрепления точки |
|   | содержатся в Едином государственном реестре недвижимости |   | определены в результате выполнения комплексных кадастровых работ |            |   |  |                            |
|   | X  | Y | X  | Y          |   |  |                            |
| 1   | 2  | 3 | 4  | 5          | 6   | 7  | 8                          |
| н13У  | -  | - | 691813.05  | 1416186.23 | Метод спутниковых геодезических измерений (определений) | 0.10   | -                          |
| н14У  | -  | - | 691812.39  | 1416182.11 | Метод спутниковых геодезических измерений (определений) | 0.10   | -                          |
| н15У  | -  | - | 691807.34  | 1416182.59 | Метод спутниковых геодезических измерений (определений) | 0.10   | -                          |
| н16У  | -  | - | 691808.23  | 1416189.57 | Метод спутниковых геодезических измерений (определений) | 0.10   | -                          |
| н17У  | -  | - | 691801.73  | 1416191.03 | Метод спутниковых геодезических измерений (определений) | 0.10   | -                          |
| н18У  | -  | - | 691801.02  | 1416184.41 | Метод спутниковых геодезических измерений (определений) | 0.10   | -                          |

**1. Сведения о характерных точках границы уточняемого земельного участка с кадастровым номером 51:27:0020102:8 :**

**Система координат МСК-51, зона 1**

**Зона № 1**

| Обозначение характерных точек границ | Координаты, м  |   |  |            | Метод определения координат                             | Формулы, примененные для расчета средней квадратической погрешности определения координат характерных точек границ (Mt), с подставленными в такие формулы значениями и итоговые (вычисленные) значения Mt, м | Описание закрепления точки |
|--------------------------------------|--|---|--|------------|---|--|----------------------------|
|                                      | содержатся в Едином государственном реестре недвижимости |   | определены в результате выполнения комплексных кадастровых работ |            |   |  |                            |
|                                      | X  | Y | X  | Y          |   |  |                            |
| 1                                    | 2  | 3 | 4  | 5          | 6   | 7  | 8                          |
| н6У                                  | -  | - | 691792.98  | 1416157.03 | Метод спутниковых геодезических измерений (определений) | 0.10   | -                          |
| н5У                                  | -  | - | 691816.50  | 1416151.81 | Метод спутниковых геодезических измерений (определений) | 0.10   | -                          |
| 5                                    | -  | - | 691833.21  | 1416148.23 | Метод спутниковых геодезических измерений (определений) | 0.10   | -                          |
| 6                                    | -  | - | 691843.02  | 1416145.88 | Метод спутниковых геодезических измерений (определений) | 0.10   | -                          |
| 16                                   | -  | - | 691859.45  | 1416141.84 | Метод спутниковых геодезических измерений (определений) | 0.10   | -                          |
| 15                                   | -  | - | 691866.23  | 1416139.93 | Метод спутниковых геодезических измерений (определений) | 0.10   | -                          |

**1. Сведения о характерных точках границы уточняемого земельного участка с кадастровым номером 51:27:0020102:8 :**

| Система координат МСК-51, зона 1     |  |            |  |            | Зона № 1  |  |                            |
|--------------------------------------|--|------------|--|------------|---|--|----------------------------|
| Обозначение характерных точек границ | Координаты, м  |            |  |            | Метод определения координат                             | Формулы, примененные для расчета средней квадратической погрешности определения координат характерных точек границ (Mt), с подставленными в такие формулы значениями и итоговые (вычисленные) значения Mt, м | Описание закрепления точки |
|                                      | содержатся в Едином государственном реестре недвижимости |            | определены в результате выполнения комплексных кадастровых работ |            |   |  |                            |
|                                      | X  | Y          | X  | Y          |   |  |                            |
| 1                                    | 2  | 3          | 4  | 5          | 6   | 7  | 8                          |
| н19У                                 | -  | -          | 691880.84  | 1416137.07 | Метод спутниковых геодезических измерений (определений) | 0.10   | -                          |
| 17                                   | 691888.46  | 1416172.09 | 691884.74  | 1416126.63 | Метод спутниковых геодезических измерений (определений) | 0.10   | -                          |

**2. Сведения о частях границ уточняемого земельного участка с кадастровым номером 51:27:0020102:8 :**

| Обозначение части границ |       | Горизонтальное проложение (S), м | Описание прохождения части границ | Сведения о согласовании местоположения границ (согласовано/спорное) |
|--------------------------|-------|----------------------------------|-----------------------------------|---|
| от т.                    | до т. |                                  |                                   |   |
| 1                        | 2     | 3                                | 4                                 | 5   |
| 17                       | 18    | 36.66                            | -                                 | -   |
| 18                       | 19    | 2.53                             | -                                 | -   |
| 19                       | 13    | 2.38                             | -                                 | -   |
| 13                       | 12    | 2.90                             | -                                 | -   |
| 12                       | 20    | 5.26                             | -                                 | -   |
| 20                       | н13У  | 73.49                            | -                                 | -   |
| н13У                     | н14У  | 4.17                             | -                                 | -   |
| н14У                     | н15У  | 5.07                             | -                                 | -   |
| н15У                     | н16У  | 7.04                             | -                                 | -   |
| н16У                     | н17У  | 6.66                             | -                                 | -   |
| н17У                     | н18У  | 6.66                             | -                                 | -   |
| н18У                     | н6У   | 28.54                            | -                                 | -   |
| н6У                      | н5У   | 24.09                            | -                                 | -   |
| н5У                      | 5     | 17.09                            | -                                 | -   |
| 5                        | 6     | 10.09                            | -                                 | -   |
| 6                        | 16    | 16.92                            | -                                 | -   |
| 16                       | 15    | 7.04                             | -                                 | -   |
| 15                       | н19У  | 14.89                            | -                                 | -   |

| <b>2. Сведения о частях границ уточняемого земельного участка с кадастровым номером 51:27:0020102:8 :</b>   |   |   |                                   |   |
|---|---|---|-----------------------------------|---|
| Обозначение части границ  |   | Горизонтальное проложение (S), м  | Описание прохождения части границ | Сведения о согласовании местоположения границ (согласовано/спорное) |
| от т.   | до т.   |   |                                   |   |
| 1   | 2   | 3   | 4                                 | 5   |
| н19У  | 17  | 11.14   | -                                 | -   |
| <b>3. Сведения о характеристиках уточняемого земельного участка с кадастровым номером 51:27:0020102:8 :</b> |   |   |                                   |   |
| № п/п   | Наименование характеристики земельного участка  | Значение характеристики   |                                   |   |
| 1   | 2   | 3   |                                   |   |
| 1.  | Адрес земельного участка  | Российская Федерация, 184310, Мурманская область, город Заозерск, улица Строительная, дом 1 |                                   |   |
| 1.1.  | Сведения о местоположении земельного участка (при отсутствии адреса) в структурированном в соответствии с федеральной информационной адресной системой виде               | -   |                                   |   |
| 1.2.  | Дополнительные сведения о местоположении земельного участка   | -   |                                   |   |
| 2.  | Площадь земельного участка ± величина погрешности определения (вычисления) площади (P ± ΔP), м2   | 3171 ± 20   |                                   |   |
| 3.  | Формула, примененная для вычисления предельной погрешности определения площади земельного участка, с подставленными значениями и итоговые (вычисленные) значения (ΔP), м2 | $\Delta P = 3.5 * M_t * \sqrt{P} = 3.5 * 0,1 * \sqrt{3171} = 20$                            |                                   |   |
| 4.  | Площадь земельного участка согласно сведениям Единого государственного реестра недвижимости (Pкад), м2  | 3523  |                                   |   |
| 5.  | Оценка расхождения P и Pкад (P - Pкад), м2  | 352   |                                   |   |
| 6.  | Предельные минимальный и максимальный размеры земельного участка (Pмин и Pмакс), м2   | -   |                                   |   |
| 7.  | Вид (виды) разрешенного использования   | жилая застройка   |                                   |   |
| 7.1.  | Дополнительные сведения об использовании земельного участка   | -   |                                   |   |
| 8.  | Кадастровый или иной государственный учетный номер (инвентарный) здания, сооружения, объекта незавершенного строительства, расположенного на земельном участке            | 51:27:0020102:36  |                                   |   |
| 9.  | Сведения о земельных участках (землях общего пользования, территории общего пользования), посредством которых обеспечивается доступ                                       | -   |                                   |   |
| 10.   | Иные сведения   | -   |                                   |   |
| <b>4. Пояснения к сведениям об уточняемом земельном участке с кадастровым номером 51:27:0020102:8 :</b>     |   |   |                                   |   |
| 1.  | -   |   |                                   |   |

## Сведения об уточняемых земельных участках

**1. Сведения о характерных точках границы уточняемого земельного участка с кадастровым номером 51:27:0020102:15 :**

**Система координат МСК-51, зона 1**

**Зона № 1**

| Обозначение характерных точек границ | Координаты, м  |            |  |            | Метод определения координат                             | Формулы, примененные для расчета средней квадратической погрешности определения координат характерных точек границ (Mt), с подставленными в такие формулы значениями и итоговые (вычисленные) значения Mt, м | Описание закрепления точки |
|--------------------------------------|--|------------|--|------------|---|--|----------------------------|
|                                      | содержатся в Едином государственном реестре недвижимости |            | определены в результате выполнения комплексных кадастровых работ |            |   |  |                            |
|                                      | X  | Y          | X  | Y          |   |  |                            |
| 1                                    | 2  | 3          | 4  | 5          | 6   | 7  | 8                          |
| 26                                   | 691738.76  | 1416237.98 | 691738.76  | 1416237.98 | Метод спутниковых геодезических измерений (определений) | 0.10   | -                          |
| 27                                   | 691676.10  | 1416250.79 | 691676.10  | 1416250.79 | Метод спутниковых геодезических измерений (определений) | 0.10   | -                          |
| 28                                   | 691670.53  | 1416226.74 | 691670.53  | 1416226.74 | Метод спутниковых геодезических измерений (определений) | 0.10   | -                          |
| 29                                   | 691670.38  | 1416225.04 | 691670.38  | 1416225.04 | Метод спутниковых геодезических измерений (определений) | 0.10   | -                          |
| 30                                   | 691731.17  | 1416210.78 | 691731.17  | 1416210.78 | Метод спутниковых геодезических измерений (определений) | 0.10   | -                          |
| 26                                   | 691738.76  | 1416237.98 | 691738.76  | 1416237.98 | Метод спутниковых геодезических измерений (определений) | 0.10   | -                          |

| <b>2. Сведения о частях границ уточняемого земельного участка с кадастровым номером 51:27:0020102:15 :</b>   |   |   |                                   |   |
|--|---|---|-----------------------------------|---|
| Обозначение части границ   |   | Горизонтальное проложение (S), м  | Описание прохождения части границ | Сведения о согласовании местоположения границ (согласовано/спорное) |
| от т.  | до т.   |   |                                   |   |
| 1  | 2   | 3   | 4                                 | 5   |
| 26   | 27  | 63.96   | -                                 | -   |
| 27   | 28  | 24.69   | -                                 | -   |
| 28   | 29  | 1.71  | -                                 | -   |
| 29   | 30  | 62.44   | -                                 | -   |
| 30   | 26  | 28.24   | -                                 | -   |
| <b>3. Сведения о характеристиках уточняемого земельного участка с кадастровым номером 51:27:0020102:15 :</b> |   |   |                                   |   |
| № п/п  | Наименование характеристики земельного участка  | Значение характеристики   |                                   |   |
| 1  | 2   | 3   |                                   |   |
| 1.   | Адрес земельного участка  | Российская Федерация, 184310, Мурманская область, город Заозерск, улица Ленинского Комсомола, дом 3 |                                   |   |
| 1.1.   | Сведения о местоположении земельного участка (при отсутствии адреса) в структурированном в соответствии с федеральной информационной адресной системой виде                           | -   |                                   |   |
| 1.2.   | Дополнительные сведения о местоположении земельного участка   | -   |                                   |   |
| 2.   | Площадь земельного участка ± величина погрешности определения (вычисления) площади (P ± ΔP), м <sup>2</sup>   | 1727 ± 15   |                                   |   |
| 3.   | Формула, примененная для вычисления предельной погрешности определения площади земельного участка, с подставленными значениями и итоговые (вычисленные) значения (ΔP), м <sup>2</sup> | $\Delta P = 3.5 * M_t * \sqrt{P} = 3.5 * 0,1 * \sqrt{1727} = 15$                                    |                                   |   |
| 4.   | Площадь земельного участка согласно сведениям Единого государственного реестра недвижимости (P <sub>кад</sub> ), м <sup>2</sup>   | 1746  |                                   |   |
| 5.   | Оценка расхождения P и P <sub>кад</sub> (P - P <sub>кад</sub> ), м <sup>2</sup>   | 19  |                                   |   |
| 6.   | Предельные минимальный и максимальный размеры земельного участка (P <sub>мин</sub> и P <sub>макс</sub> ), м <sup>2</sup>  | -   |                                   |   |
| 7.   | Вид (виды) разрешенного использования   | здание нежилое  |                                   |   |
| 7.1.   | Дополнительные сведения об использовании земельного участка   | -   |                                   |   |
| 8.   | Кадастровый или иной государственный учетный номер (инвентарный) здания, сооружения, объекта незавершенного строительства, расположенного на земельном участке                        | -   |                                   |   |
| 9.   | Сведения о земельных участках (землях общего пользования, территории общего пользования), посредством которых обеспечивается доступ   | -   |                                   |   |
| 10.  | Иные сведения   | -   |                                   |   |
| <b>4. Пояснения к сведениям об уточняемом земельном участке с кадастровым номером 51:27:0020102:15 :</b>     |   |   |                                   |   |
| 1.   | -   |   |                                   |   |

## Сведения об уточняемых земельных участках

**1. Сведения о характерных точках границы уточняемого земельного участка с кадастровым номером 51:27:0020102:16 :**

**Система координат МСК-51, зона 1**

**Зона № 1**

| Обозначение характерных точек границ | Координаты, м  |            |  |            | Метод определения координат                             | Формулы, примененные для расчета средней квадратической погрешности определения координат характерных точек границ (Mt), с подставленными в такие формулы значениями и итоговые (вычисленные) значения Mt, м | Описание закрепления точки |
|--------------------------------------|--|------------|--|------------|---|--|----------------------------|
|                                      | содержатся в Едином государственном реестре недвижимости |            | определены в результате выполнения комплексных кадастровых работ |            |   |  |                            |
|                                      | X  | Y          | X  | Y          |   |  |                            |
| 1                                    | 2  | 3          | 4  | 5          | 6   | 7  | 8                          |
| 31                                   | 691653.36  | 1416255.45 | 691653.36  | 1416255.45 | Метод спутниковых геодезических измерений (определений) | 0.10   | -                          |
| 32                                   | 691550.28  | 1416278.24 | 691550.28  | 1416278.24 | Метод спутниковых геодезических измерений (определений) | 0.10   | -                          |
| 33                                   | 691566.55  | 1416252.29 | 691565.17  | 1416252.64 | Метод спутниковых геодезических измерений (определений) | 0.10   | -                          |
| 34                                   | 691621.94  | 1416238.57 | 691566.55  | 1416252.29 | Метод спутниковых геодезических измерений (определений) | 0.10   | -                          |
| 35                                   | 691620.91  | 1416232.81 | 691621.94  | 1416238.57 | Метод спутниковых геодезических измерений (определений) | 0.10   | -                          |
| 36                                   | 691633.68  | 1416229.90 | 691620.91  | 1416232.81 | Метод спутниковых геодезических измерений (определений) | 0.10   | -                          |



| 1. Сведения о характерных точках границы уточняемого земельного участка с кадастровым номером 51:27:0020102:16 : |  |            |  |            |   |  |                            |
|--|--|------------|--|------------|---|--|----------------------------|
| Система координат МСК-51, зона 1   |  |            |  |            |   |  | Зона № 1                   |
| Обозначение характерных точек границ   | Координаты, м  |            |  |            | Метод определения координат                             | Формулы, примененные для расчета средней квадратической погрешности определения координат характерных точек границ (Mt), с подставленными в такие формулы значениями и итоговые (вычисленные) значения Mt, м | Описание закрепления точки |
|  | содержатся в Едином государственном реестре недвижимости |            | определены в результате выполнения комплексных кадастровых работ |            |   |  |                            |
|  | X  | Y          | X  | Y          |   |  |                            |
| 1  | 2  | 3          | 4  | 5          | 6   | 7  | 8                          |
| 37   | 691634.84  | 1416234.32 | 691633.68  | 1416229.90 | Метод спутниковых геодезических измерений (определений) | 0.10   | -                          |
| 38   | 691647.76  | 1416231.60 | 691634.84  | 1416234.32 | Метод спутниковых геодезических измерений (определений) | 0.10   | -                          |
| 38   | -  | -          | 691647.76  | 1416231.60 | Метод спутниковых геодезических измерений (определений) | 0.10   | -                          |
| 31   | 691653.36  | 1416255.45 | 691653.36  | 1416255.45 | Метод спутниковых геодезических измерений (определений) | 0.10   | -                          |

| 2. Сведения о частях границ уточняемого земельного участка с кадастровым номером 51:27:0020102:16 : |       |                                  |                                   |   |
|---|-------|----------------------------------|-----------------------------------|---|
| Обозначение части границ  |       | Горизонтальное проложение (S), м | Описание прохождения части границ | Сведения о согласовании местоположения границ (согласовано/спорное) |
| от т.   | до т. |                                  |                                   |   |
| 1   | 2     | 3                                | 4                                 | 5   |
| 31  | 32    | 105.57                           | -                                 | -   |
| 32  | 33    | 29.62                            | -                                 | -   |
| 33  | 34    | 1.42                             | -                                 | -   |
| 34  | 35    | 57.06                            | -                                 | -   |
| 35  | 36    | 5.85                             | -                                 | -   |
| 36  | 37    | 13.10                            | -                                 | -   |
| 37  | 38    | 4.57                             | -                                 | -   |

| <b>2. Сведения о частях границ уточняемого земельного участка с кадастровым номером 51:27:0020102:16 :</b>   |   |                                  |   |   |
|--|---|----------------------------------|---|---|
| Обозначение части границ   |   | Горизонтальное проложение (S), м | Описание прохождения части границ   | Сведения о согласовании местоположения границ (согласовано/спорное) |
| от т.  | до т.   |                                  |   |   |
| 1  | 2   | 3                                | 4   | 5   |
| 38   | 38  | 13.20                            | -   | -   |
| 38   | 31  | 24.50                            | -   | -   |
| <b>3. Сведения о характеристиках уточняемого земельного участка с кадастровым номером 51:27:0020102:16 :</b> |   |                                  |   |   |
| № п/п  | Наименование характеристики земельного участка  |                                  | Значение характеристики   |   |
| 1  | 2   |                                  | 3   |   |
| 1.   | Адрес земельного участка  |                                  | Российская Федерация, 184310, Мурманская область, город Заозерск, улица Ленинского Комсомола, дом 1 |   |
| 1.1.   | Сведения о местоположении земельного участка (при отсутствии адреса) в структурированном в соответствии с федеральной информационной адресной системой виде                                     |                                  | -   |   |
| 1.2.   | Дополнительные сведения о местоположении земельного участка   |                                  | -   |   |
| 2.   | Площадь земельного участка ± величина погрешности определения (вычисления) площади ( $P \pm \Delta P$ ), м <sup>2</sup>   |                                  | 2257 ± 17   |   |
| 3.   | Формула, примененная для вычисления предельной погрешности определения площади земельного участка, с подставленными значениями и итоговые (вычисленные) значения ( $\Delta P$ ), м <sup>2</sup> |                                  | $\Delta P = 3.5 * M_t * \sqrt{P} = 3.5 * 0,1 * \sqrt{2257} = 17$                                    |   |
| 4.   | Площадь земельного участка согласно сведениям Единого государственного реестра недвижимости ( $P_{\text{кад}}$ ), м <sup>2</sup>  |                                  | 2243  |   |
| 5.   | Оценка расхождения $P$ и $P_{\text{кад}}$ ( $P - P_{\text{кад}}$ ), м <sup>2</sup>  |                                  | 14  |   |
| 6.   | Предельные минимальный и максимальный размеры земельного участка ( $P_{\text{мин}}$ и $P_{\text{макс}}$ ), м <sup>2</sup>   |                                  | -   |   |
| 7.   | Вид (виды) разрешенного использования   |                                  | здание нежилое  |   |
| 7.1.   | Дополнительные сведения об использовании земельного участка   |                                  | -   |   |
| 8.   | Кадастровый или иной государственный учетный номер (инвентарный) здания, сооружения, объекта незавершенного строительства, расположенного на земельном участке                                  |                                  | 51:27:0020102:32  |   |
| 9.   | Сведения о земельных участках (землях общего пользования, территории общего пользования), посредством которых обеспечивается доступ   |                                  | -   |   |
| 10.  | Иные сведения   |                                  | -   |   |
| <b>4. Пояснения к сведениям об уточняемом земельном участке с кадастровым номером 51:27:0020102:16 :</b>     |   |                                  |   |   |
| 1.   | -   |                                  |   |   |

## Сведения об уточняемых земельных участках

**1. Сведения о характерных точках границы уточняемого земельного участка с кадастровым номером 51:27:0020102:1 :**

**Система координат МСК-51, зона 1**

**Зона № 1**

| Обозначение характерных точек границ | Координаты, м  |            |  |            | Метод определения координат                             | Формулы, примененные для расчета средней квадратической погрешности определения координат характерных точек границ (Mt), с подставленными в такие формулы значениями и итоговые (вычисленные) значения Mt, м | Описание закрепления точки |
|--------------------------------------|--|------------|--|------------|---|--|----------------------------|
|                                      | содержатся в Едином государственном реестре недвижимости |            | определены в результате выполнения комплексных кадастровых работ |            |   |  |                            |
|                                      | X  | Y          | X  | Y          |   |  |                            |
| 1                                    | 2  | 3          | 4  | 5          | 6   | 7  | 8                          |
| 39                                   | 691225.46  | 1416305.77 | 691228.15  | 1416250.59 | Метод спутниковых геодезических измерений (определений) | 0.10   | -                          |
| 40                                   | 691196.32  | 1416304.64 | 691228.60  | 1416284.39 | Метод спутниковых геодезических измерений (определений) | 0.10   | -                          |
| 41                                   | 691172.71  | 1416306.58 | 691208.93  | 1416284.49 | Метод спутниковых геодезических измерений (определений) | 0.10   | -                          |
| 42                                   | 691172.79  | 1416289.56 | -  | -          | Метод спутниковых геодезических измерений (определений) | 0  | -                          |
| 43                                   | 691172.85  | 1416287.55 | -  | -          | Метод спутниковых геодезических измерений (определений) | 0  | -                          |
| 44                                   | 691172.90  | 1416284.40 | -  | -          | Метод спутниковых геодезических измерений (определений) | 0  | -                          |

| 1. Сведения о характерных точках границы уточняемого земельного участка с кадастровым номером 51:27:0020102:1 : |  |            |  |            |   |  |                            |
|---|--|------------|--|------------|---|--|----------------------------|
| Система координат МСК-51, зона 1  |  |            |  |            |   |  | Зона № 1                   |
| Обозначение характерных точек границ  | Координаты, м  |            |  |            | Метод определения координат                             | Формулы, примененные для расчета средней квадратической погрешности определения координат характерных точек границ (Mt), с подставленными в такие формулы значениями и итоговые (вычисленные) значения Mt, м | Описание закрепления точки |
|   | содержатся в Едином государственном реестре недвижимости |            | определены в результате выполнения комплексных кадастровых работ |            |   |  |                            |
|   | X  | Y          | X  | Y          |   |  |                            |
| 1   | 2  | 3          | 4  | 5          | 6   | 7  | 8                          |
| 45  | 691193.96  | 1416256.85 | 691209.14  | 1416302.72 | Метод спутниковых геодезических измерений (определений) | 0.10   | -                          |
| 46  | 691224.44  | 1416257.17 | 691196.80  | 1416302.74 | Метод спутниковых геодезических измерений (определений) | 0.10   | -                          |
| 47  | 691225.20  | 1416293.40 | 691174.03  | 1416305.37 | Метод спутниковых геодезических измерений (определений) | 0.10   | -                          |
| 48  | 691209.11  | 1416291.69 | 691174.06  | 1416301.28 | Метод спутниковых геодезических измерений (определений) | 0.10   | -                          |
| 49  | 691209.24  | 1416293.67 | 691173.53  | 1416284.63 | Метод спутниковых геодезических измерений (определений) | 0.10   | -                          |
| 50  | 691225.24  | 1416295.33 | 691191.05  | 1416251.14 | Метод спутниковых геодезических измерений (определений) | 0.10   | -                          |

| 1. Сведения о характерных точках границы уточняемого земельного участка с кадастровым номером 51:27:0020102:1 : |   |                                  |  |   |   |  |                            |
|---|---|----------------------------------|--|---|---|--|----------------------------|
| Система координат МСК-51, зона 1  |   |                                  |  |   |   | Зона № 1   |                            |
| Обозначение характерных точек границ  | Координаты, м   |                                  |  |   | Метод определения координат                             | Формулы, примененные для расчета средней квадратической погрешности определения координат характерных точек границ (Mt), с подставленными в такие формулы значениями и итоговые (вычисленные) значения Mt, м | Описание закрепления точки |
|   | содержатся в Едином государственном реестре недвижимости  |                                  | определены в результате выполнения комплексных кадастровых работ |   |   |  |                            |
|   | X   | Y                                | X  | Y   |   |  |                            |
| 1   | 2   | 3                                | 4  | 5   | 6   | 7  | 8                          |
| 39  | 691225.46   | 1416305.77                       | 691228.15  | 1416250.59  | Метод спутниковых геодезических измерений (определений) | 0.10   | -                          |
| 2. Сведения о частях границ уточняемого земельного участка с кадастровым номером 51:27:0020102:1 :              |   |                                  |  |   |   |  |                            |
| Обозначение части границ  |   | Горизонтальное проложение (S), м | Описание прохождения части границ                                | Сведения о согласовании местоположения границ (согласовано/спорное) |   |  |                            |
| от т.   | до т.   |                                  |  |   |   |  |                            |
| 1   | 2   | 3                                | 4  | 5   |   |  |                            |
| 39  | 40  | 33.80                            | -  | -   |   |  |                            |
| 40  | 41  | 19.67                            | -  | -   |   |  |                            |
| 41  | 45  | 18.23                            | -  | -   |   |  |                            |
| 45  | 46  | 12.34                            | -  | -   |   |  |                            |
| 46  | 47  | 22.92                            | -  | -   |   |  |                            |
| 47  | 48  | 4.09                             | -  | -   |   |  |                            |
| 48  | 49  | 16.66                            | -  | -   |   |  |                            |
| 49  | 50  | 37.80                            | -  | -   |   |  |                            |
| 50  | 39  | 37.10                            | -  | -   |   |  |                            |
| 3. Сведения о характеристиках уточняемого земельного участка с кадастровым номером 51:27:0020102:1 :            |   |                                  |  |   |   |  |                            |
| № п/п   | Наименование характеристики земельного участка  |                                  |  | Значение характеристики   |   |  |                            |
| 1   | 2   |                                  |  | 3   |   |  |                            |
| 1.  | Адрес земельного участка  |                                  |  | Российская Федерация, 184310, Мурманская область, город Заозерск    |   |  |                            |
| 1.1.  | Сведения о местоположении земельного участка (при отсутствии адреса) в структурированном в соответствии с федеральной информационной адресной системой виде               |                                  |  | -   |   |  |                            |
| 1.2.  | Дополнительные сведения о местоположении земельного участка   |                                  |  | -   |   |  |                            |
| 2.  | Площадь земельного участка ± величина погрешности определения (вычисления) площади (P ± ΔP), м2   |                                  |  | 2218 ± 16   |   |  |                            |
| 3.  | Формула, примененная для вычисления предельной погрешности определения площади земельного участка, с подставленными значениями и итоговые (вычисленные) значения (ΔP), м2 |                                  |  | $\Delta P = 3.5 * Mt * \sqrt{P} = 3.5 * 0,1 * \sqrt{2218} = 16$     |   |  |                            |

**3. Сведения о характеристиках уточняемого земельного участка с кадастровым номером 51:27:0020102:1 :**

| <b>№ п/п</b> | <b>Наименование характеристики земельного участка</b>  | <b>Значение характеристики</b>       |
|--------------|--|--------------------------------------|
| <b>1</b>     | <b>2</b>   | <b>3</b>                             |
| 4.           | Площадь земельного участка согласно сведениям Единого государственного реестра недвижимости (Ркад), м2   | 2202                                 |
| 5.           | Оценка расхождения Р и Ркад (Р - Ркад), м2   | 16                                   |
| 6.           | Предельные минимальный и максимальный размеры земельного участка (Рмин и Рмакс), м2  | -<br>-                               |
| 7.           | Вид (виды) разрешенного использования  | памятник (памятник АПЛ "Комсомолец") |
| 7.1.         | Дополнительные сведения об использовании земельного участка  | -                                    |
| 8.           | Кадастровый или иной государственный учетный номер (инвентарный) здания, сооружения, объекта незавершенного строительства, расположенного на земельном участке | 51:27:0000000:65                     |
| 9.           | Сведения о земельных участках (землях общего пользования, территории общего пользования), посредством которых обеспечивается доступ                            | -                                    |
| 10.          | Иные сведения  | -                                    |

**4. Пояснения к сведениям об уточняемом земельном участке с кадастровым номером 51:27:0020102:1 :**

|    |   |
|----|---|
| 1. | - |
|----|---|

## Сведения об уточняемых земельных участках

**1. Сведения о характерных точках границы уточняемого земельного участка с кадастровым номером 51:27:0020102:23 :**

**Система координат МСК-51, зона 1**

**Зона № 1**

| Обозначение характерных точек границ | Координаты, м  |            |  |            | Метод определения координат                             | Формулы, примененные для расчета средней квадратической погрешности определения координат характерных точек границ (Mt), с подставленными в такие формулы значениями и итоговые (вычисленные) значения Mt, м | Описание закрепления точки |
|--------------------------------------|--|------------|--|------------|---|--|----------------------------|
|                                      | содержатся в Едином государственном реестре недвижимости |            | определены в результате выполнения комплексных кадастровых работ |            |   |  |                            |
|                                      | X  | Y          | X  | Y          |   |  |                            |
| 1                                    | 2  | 3          | 4  | 5          | 6   | 7  | 8                          |
| 51                                   | 691567.44  | 1416207.65 | 691411.05  | 1416171.25 | Метод спутниковых геодезических измерений (определений) | 0.10   | -                          |
| 52                                   | 691558.29  | 1416215.01 | 691400.45  | 1416176.98 | Метод спутниковых геодезических измерений (определений) | 0.10   | -                          |
| 53                                   | 691537.42  | 1416219.76 | 691398.72  | 1416179.43 | Метод спутниковых геодезических измерений (определений) | 0.10   | -                          |
| 54                                   | 691491.35  | 1416221.04 | 691397.48  | 1416182.14 | Метод спутниковых геодезических измерений (определений) | 0.10   | -                          |
| 55                                   | 691410.50  | 1416233.13 | 691397.10  | 1416188.14 | Метод спутниковых геодезических измерений (определений) | 0.10   | -                          |
| 56                                   | 691399.19  | 1416236.59 | 691399.07  | 1416196.99 | Метод спутниковых геодезических измерений (определений) | 0.10   | -                          |

| 1. Сведения о характерных точках границы уточняемого земельного участка с кадастровым номером 51:27:0020102:23 : |  |            |  |            |   |  |                            |
|--|--|------------|--|------------|---|--|----------------------------|
| Система координат МСК-51, зона 1   |  |            |  |            |   |  | Зона № 1                   |
| Обозначение характерных точек границ   | Координаты, м  |            |  |            | Метод определения координат                             | Формулы, примененные для расчета средней квадратической погрешности определения координат характерных точек границ (Mt), с подставленными в такие формулы значениями и итоговые (вычисленные) значения Mt, м | Описание закрепления точки |
|  | содержатся в Едином государственном реестре недвижимости |            | определены в результате выполнения комплексных кадастровых работ |            |   |  |                            |
|  | X  | Y          | X  | Y          |   |  |                            |
| 1  | 2  | 3          | 4  | 5          | 6   | 7  | 8                          |
| 57   | 691388.34  | 1416232.26 | 691397.29  | 1416197.53 | Метод спутниковых геодезических измерений (определений) | 0.10   | -                          |
| 58   | 691374.95  | 1416204.10 | 691397.61  | 1416198.06 | Метод спутниковых геодезических измерений (определений) | 0.10   | -                          |
| 59   | 691344.94  | 1416214.48 | 691403.12  | 1416204.12 | Метод спутниковых геодезических измерений (определений) | 0.10   | -                          |
| 60   | 691338.10  | 1416175.07 | 691403.03  | 1416204.25 | Метод спутниковых геодезических измерений (определений) | 0.10   | -                          |
| 61   | 691377.30  | 1416144.78 | 691399.17  | 1416203.21 | Метод спутниковых геодезических измерений (определений) | 0.10   | -                          |
| 62   | 691402.91  | 1416155.61 | 691400.28  | 1416206.53 | Метод спутниковых геодезических измерений (определений) | 0.10   | -                          |



| 1. Сведения о характерных точках границы уточняемого земельного участка с кадастровым номером 51:27:0020102:23 : |  |            |  |            |   |  |                            |
|--|--|------------|--|------------|---|--|----------------------------|
| Система координат МСК-51, зона 1   |  |            |  |            |   |  | Зона № 1                   |
| Обозначение характерных точек границ   | Координаты, м  |            |  |            | Метод определения координат                             | Формулы, примененные для расчета средней квадратической погрешности определения координат характерных точек границ (Mt), с подставленными в такие формулы значениями и итоговые (вычисленные) значения Mt, м | Описание закрепления точки |
|  | содержатся в Едином государственном реестре недвижимости |            | определены в результате выполнения комплексных кадастровых работ |            |   |  |                            |
|  | X  | Y          | X  | Y          |   |  |                            |
| 1  | 2  | 3          | 4  | 5          | 6   | 7  | 8                          |
| 63   | 691411.55  | 1416170.77 | 691401.78  | 1416209.68 | Метод спутниковых геодезических измерений (определений) | 0.10   | -                          |
| 64   | 691398.49  | 1416179.43 | 691404.60  | 1416211.69 | Метод спутниковых геодезических измерений (определений) | 0.10   | -                          |
| 65   | 691398.01  | 1416196.32 | 691407.11  | 1416212.27 | Метод спутниковых геодезических измерений (определений) | 0.10   | -                          |
| 66   | 691383.65  | 1416202.37 | 691411.45  | 1416211.53 | Метод спутниковых геодезических измерений (определений) | 0.10   | -                          |
| 67   | 691389.70  | 1416213.63 | 691411.25  | 1416210.41 | Метод спутниковых геодезических измерений (определений) | 0.10   | -                          |
| 68   | 691401.40  | 1416223.60 | 691411.83  | 1416208.96 | Метод спутниковых геодезических измерений (определений) | 0.10   | -                          |

| 1. Сведения о характерных точках границы уточняемого земельного участка с кадастровым номером 51:27:0020102:23 : |  |            |  |            |   |  |                            |
|--|--|------------|--|------------|---|--|----------------------------|
| Система координат МСК-51, зона 1   |  |            |  |            |   |  | Зона № 1                   |
| Обозначение характерных точек границ   | Координаты, м  |            |  |            | Метод определения координат                             | Формулы, примененные для расчета средней квадратической погрешности определения координат характерных точек границ (Mt), с подставленными в такие формулы значениями и итоговые (вычисленные) значения Mt, м | Описание закрепления точки |
|  | содержатся в Едином государственном реестре недвижимости |            | определены в результате выполнения комплексных кадастровых работ |            |   |  |                            |
|  | X  | Y          | X  | Y          |   |  |                            |
| 1  | 2  | 3          | 4  | 5          | 6   | 7  | 8                          |
| 69   | 691490.95  | 1416211.51 | 691412.44  | 1416209.25 | Метод спутниковых геодезических измерений (определений) | 0.10   | -                          |
| 70   | 691534.40  | 1416211.10 | 691426.91  | 1416206.24 | Метод спутниковых геодезических измерений (определений) | 0.10   | -                          |
| 71   | 691555.71  | 1416205.48 | 691451.33  | 1416197.58 | Метод спутниковых геодезических измерений (определений) | 0.10   | -                          |
| 72   | 691564.44  | 1416192.49 | 691470.05  | 1416192.38 | Метод спутниковых геодезических измерений (определений) | 0.10   | -                          |
| н23У   | -  | -          | 691483.61  | 1416188.65 | Метод спутниковых геодезических измерений (определений) | 0.10   | -                          |
| н24У   | -  | -          | 691501.65  | 1416186.97 | Метод спутниковых геодезических измерений (определений) | 0.10   | -                          |

| 1. Сведения о характерных точках границы уточняемого земельного участка с кадастровым номером 51:27:0020102:23 : |  |   |  |            |   |  |                            |
|--|--|---|--|------------|---|--|----------------------------|
| Система координат МСК-51, зона 1   |  |   |  |            |   |  | Зона № 1                   |
| Обозначение характерных точек границ   | Координаты, м  |   |  |            | Метод определения координат                             | Формулы, примененные для расчета средней квадратической погрешности определения координат характерных точек границ (Mt), с подставленными в такие формулы значениями и итоговые (вычисленные) значения Mt, м | Описание закрепления точки |
|  | содержатся в Едином государственном реестре недвижимости |   | определены в результате выполнения комплексных кадастровых работ |            |   |  |                            |
|  | X  | Y | X  | Y          |   |  |                            |
| 1  | 2  | 3 | 4  | 5          | 6   | 7  | 8                          |
| н25У   | -  | - | 691527.13  | 1416189.56 | Метод спутниковых геодезических измерений (определений) | 0.10   | -                          |
| н26У   | -  | - | 691543.40  | 1416188.56 | Метод спутниковых геодезических измерений (определений) | 0.10   | -                          |
| н27У   | -  | - | 691554.86  | 1416181.98 | Метод спутниковых геодезических измерений (определений) | 0.10   | -                          |
| н28У   | -  | - | 691588.19  | 1416141.66 | Метод спутниковых геодезических измерений (определений) | 0.10   | -                          |
| н29У   | -  | - | 691607.03  | 1416116.99 | Метод спутниковых геодезических измерений (определений) | 0.10   | -                          |
| н30У   | -  | - | 691612.88  | 1416109.54 | Метод спутниковых геодезических измерений (определений) | 0.10   | -                          |

| 1. Сведения о характерных точках границы уточняемого земельного участка с кадастровым номером 51:27:0020102:23 : |  |   |  |            |   |  |                            |
|--|--|---|--|------------|---|--|----------------------------|
| Система координат МСК-51, зона 1   |  |   |  |            |   |  | Зона № 1                   |
| Обозначение характерных точек границ   | Координаты, м  |   |  |            | Метод определения координат                             | Формулы, примененные для расчета средней квадратической погрешности определения координат характерных точек границ (Mt), с подставленными в такие формулы значениями и итоговые (вычисленные) значения Mt, м | Описание закрепления точки |
|  | содержатся в Едином государственном реестре недвижимости |   | определены в результате выполнения комплексных кадастровых работ |            |   |  |                            |
|  | X  | Y | X  | Y          |   |  |                            |
| 1  | 2  | 3 | 4  | 5          | 6   | 7  | 8                          |
| н31У   | -  | - | 691621.04  | 1416110.90 | Метод спутниковых геодезических измерений (определений) | 0.10   | -                          |
| н32У   | -  | - | 691610.18  | 1416119.70 | Метод спутниковых геодезических измерений (определений) | 0.10   | -                          |
| н33У   | -  | - | 691608.18  | 1416129.64 | Метод спутниковых геодезических измерений (определений) | 0.10   | -                          |
| н34У   | -  | - | 691603.04  | 1416127.74 | Метод спутниковых геодезических измерений (определений) | 0.10   | -                          |
| н35У   | -  | - | 691591.65  | 1416143.05 | Метод спутниковых геодезических измерений (определений) | 0.10   | -                          |
| н36У   | -  | - | 691575.43  | 1416163.32 | Метод спутниковых геодезических измерений (определений) | 0.10   | -                          |

| 1. Сведения о характерных точках границы уточняемого земельного участка с кадастровым номером 51:27:0020102:23 : |  |   |  |            |   |  |                            |
|--|--|---|--|------------|---|--|----------------------------|
| Система координат МСК-51, зона 1   |  |   |  |            |   |  | Зона № 1                   |
| Обозначение характерных точек границ   | Координаты, м  |   |  |            | Метод определения координат                             | Формулы, примененные для расчета средней квадратической погрешности определения координат характерных точек границ (Mt), с подставленными в такие формулы значениями и итоговые (вычисленные) значения Mt, м | Описание закрепления точки |
|  | содержатся в Едином государственном реестре недвижимости |   | определены в результате выполнения комплексных кадастровых работ |            |   |  |                            |
|  | X  | Y | X  | Y          |   |  |                            |
| 1  | 2  | 3 | 4  | 5          | 6   | 7  | 8                          |
| н37У   | -  | - | 691563.25  | 1416178.66 | Метод спутниковых геодезических измерений (определений) | 0.10   | -                          |
| н38У   | -  | - | 691552.90  | 1416189.34 | Метод спутниковых геодезических измерений (определений) | 0.10   | -                          |
| н39У   | -  | - | 691542.82  | 1416192.00 | Метод спутниковых геодезических измерений (определений) | 0.10   | -                          |
| н40У   | -  | - | 691530.19  | 1416192.74 | Метод спутниковых геодезических измерений (определений) | 0.10   | -                          |
| н41У   | -  | - | 691518.66  | 1416191.71 | Метод спутниковых геодезических измерений (определений) | 0.10   | -                          |
| н42У   | -  | - | 691506.19  | 1416190.17 | Метод спутниковых геодезических измерений (определений) | 0.10   | -                          |

**1. Сведения о характерных точках границы уточняемого земельного участка с кадастровым номером 51:27:0020102:23 :**

**Система координат МСК-51, зона 1**

**Зона № 1**

| Обозначение характерных точек границ | Координаты, м  |   |  |            | Метод определения координат                             | Формулы, примененные для расчета средней квадратической погрешности определения координат характерных точек границ (Mt), с подставленными в такие формулы значениями и итоговые (вычисленные) значения Mt, м | Описание закрепления точки |
|--------------------------------------|--|---|--|------------|---|--|----------------------------|
|                                      | содержатся в Едином государственном реестре недвижимости |   | определены в результате выполнения комплексных кадастровых работ |            |   |  |                            |
|                                      | X  | Y | X  | Y          |   |  |                            |
| 1                                    | 2  | 3 | 4  | 5          | 6   | 7  | 8                          |
| н43У                                 | -  | - | 691491.47  | 1416190.42 | Метод спутниковых геодезических измерений (определений) | 0.10   | -                          |
| н44У                                 | -  | - | 691477.83  | 1416193.03 | Метод спутниковых геодезических измерений (определений) | 0.10   | -                          |
| н45У                                 | -  | - | 691444.62  | 1416203.42 | Метод спутниковых геодезических измерений (определений) | 0.10   | -                          |
| н46У                                 | -  | - | 691426.52  | 1416210.40 | Метод спутниковых геодезических измерений (определений) | 0.10   | -                          |
| н47У                                 | -  | - | 691413.04  | 1416213.81 | Метод спутниковых геодезических измерений (определений) | 0.10   | -                          |
| н48У                                 | -  | - | 691400.73  | 1416212.37 | Метод спутниковых геодезических измерений (определений) | 0.10   | -                          |

| 1. Сведения о характерных точках границы уточняемого земельного участка с кадастровым номером 51:27:0020102:23 : |  |   |  |            |   |  |                            |
|--|--|---|--|------------|---|--|----------------------------|
| Система координат МСК-51, зона 1   |  |   |  |            |   |  | Зона № 1                   |
| Обозначение характерных точек границ   | Координаты, м  |   |  |            | Метод определения координат                             | Формулы, примененные для расчета средней квадратической погрешности определения координат характерных точек границ (Mt), с подставленными в такие формулы значениями и итоговые (вычисленные) значения Mt, м | Описание закрепления точки |
|  | содержатся в Едином государственном реестре недвижимости |   | определены в результате выполнения комплексных кадастровых работ |            |   |  |                            |
|  | X  | Y | X  | Y          |   |  |                            |
| 1  | 2  | 3 | 4  | 5          | 6   | 7  | 8                          |
| н49У   | -  | - | 691394.36  | 1416200.48 | Метод спутниковых геодезических измерений (определений) | 0.10   | -                          |
| н50У   | -  | - | 691393.58  | 1416198.66 | Метод спутниковых геодезических измерений (определений) | 0.10   | -                          |
| н51У   | -  | - | 691345.33  | 1416213.37 | Метод спутниковых геодезических измерений (определений) | 0.10   | -                          |
| н52У   | -  | - | 691339.64  | 1416180.72 | Метод спутниковых геодезических измерений (определений) | 0.10   | -                          |
| н53У   | -  | - | 691339.80  | 1416177.69 | Метод спутниковых геодезических измерений (определений) | 0.10   | -                          |
| н54У   | -  | - | 691340.92  | 1416174.87 | Метод спутниковых геодезических измерений (определений) | 0.10   | -                          |

**1. Сведения о характерных точках границы уточняемого земельного участка с кадастровым номером 51:27:0020102:23 :**

| Система координат МСК-51, зона 1     |  |            |  |            | Зона № 1  |  |                            |
|--------------------------------------|--|------------|--|------------|---|--|----------------------------|
| Обозначение характерных точек границ | Координаты, м  |            |  |            | Метод определения координат                             | Формулы, примененные для расчета средней квадратической погрешности определения координат характерных точек границ (Mt), с подставленными в такие формулы значениями и итоговые (вычисленные) значения Mt, м | Описание закрепления точки |
|                                      | содержатся в Едином государственном реестре недвижимости |            | определены в результате выполнения комплексных кадастровых работ |            |   |  |                            |
|                                      | X  | Y          | X  | Y          |   |  |                            |
| 1                                    | 2  | 3          | 4  | 5          | 6   | 7  | 8                          |
| н55У                                 | -  | -          | 691376.30  | 1416146.92 | Метод спутниковых геодезических измерений (определений) | 0.10   | -                          |
| н56У                                 | -  | -          | 691380.39  | 1416147.16 | Метод спутниковых геодезических измерений (определений) | 0.10   | -                          |
| н57У                                 | -  | -          | 691402.00  | 1416155.63 | Метод спутниковых геодезических измерений (определений) | 0.10   | -                          |
| 51                                   | 691567.44  | 1416207.65 | 691411.05  | 1416171.25 | Метод спутниковых геодезических измерений (определений) | 0.10   | -                          |

**2. Сведения о частях границ уточняемого земельного участка с кадастровым номером 51:27:0020102:23 :**

| Обозначение части границ |       | Горизонтальное проложение (S), м | Описание прохождения части границ | Сведения о согласовании местоположения границ (согласовано/спорное) |
|--------------------------|-------|----------------------------------|-----------------------------------|---|
| от т.                    | до т. |                                  |                                   |   |
| 1                        | 2     | 3                                | 4                                 | 5   |
| 51                       | 52    | 12.05                            | -                                 | -   |
| 52                       | 53    | 3.00                             | -                                 | -   |
| 53                       | 54    | 2.98                             | -                                 | -   |
| 54                       | 55    | 6.01                             | -                                 | -   |
| 55                       | 56    | 9.07                             | -                                 | -   |
| 56                       | 57    | 1.86                             | -                                 | -   |
| 57                       | 58    | 0.62                             | -                                 | -   |



**2. Сведения о частях границ уточняемого земельного участка с кадастровым номером 51:27:0020102:23 :**

| Обозначение части границ |       | Горизонтальное проложение (S), м | Описание прохождения части границ | Сведения о согласовании местоположения границ (согласовано/спорное) |
|--------------------------|-------|----------------------------------|-----------------------------------|---|
| от т.                    | до т. |                                  |                                   |   |
| 1                        | 2     | 3                                | 4                                 | 5   |
| 58                       | 59    | 8.19                             | -                                 | -   |
| 59                       | 60    | 0.16                             | -                                 | -   |
| 60                       | 61    | 4.00                             | -                                 | -   |
| 61                       | 62    | 3.50                             | -                                 | -   |
| 62                       | 63    | 3.49                             | -                                 | -   |
| 63                       | 64    | 3.46                             | -                                 | -   |
| 64                       | 65    | 2.58                             | -                                 | -   |
| 65                       | 66    | 4.40                             | -                                 | -   |
| 66                       | 67    | 1.14                             | -                                 | -   |
| 67                       | 68    | 1.56                             | -                                 | -   |
| 68                       | 69    | 0.68                             | -                                 | -   |
| 69                       | 70    | 14.78                            | -                                 | -   |
| 70                       | 71    | 25.91                            | -                                 | -   |
| 71                       | 72    | 19.43                            | -                                 | -   |
| 72                       | н23У  | 14.06                            | -                                 | -   |
| н23У                     | н24У  | 18.12                            | -                                 | -   |
| н24У                     | н25У  | 25.61                            | -                                 | -   |
| н25У                     | н26У  | 16.30                            | -                                 | -   |
| н26У                     | н27У  | 13.21                            | -                                 | -   |
| н27У                     | н28У  | 52.31                            | -                                 | -   |
| н28У                     | н29У  | 31.04                            | -                                 | -   |
| н29У                     | н30У  | 9.47                             | -                                 | -   |
| н30У                     | н31У  | 8.27                             | -                                 | -   |
| н31У                     | н32У  | 13.98                            | -                                 | -   |
| н32У                     | н33У  | 10.14                            | -                                 | -   |
| н33У                     | н34У  | 5.48                             | -                                 | -   |
| н34У                     | н35У  | 19.08                            | -                                 | -   |
| н35У                     | н36У  | 25.96                            | -                                 | -   |
| н36У                     | н37У  | 19.59                            | -                                 | -   |
| н37У                     | н38У  | 14.87                            | -                                 | -   |
| н38У                     | н39У  | 10.43                            | -                                 | -   |
| н39У                     | н40У  | 12.65                            | -                                 | -   |
| н40У                     | н41У  | 11.58                            | -                                 | -   |
| н41У                     | н42У  | 12.56                            | -                                 | -   |
| н42У                     | н43У  | 14.72                            | -                                 | -   |
| н43У                     | н44У  | 13.89                            | -                                 | -   |
| н44У                     | н45У  | 34.80                            | -                                 | -   |
| н45У                     | н46У  | 19.40                            | -                                 | -   |
| н46У                     | н47У  | 13.90                            | -                                 | -   |

| <b>2. Сведения о частях границ уточняемого земельного участка с кадастровым номером 51:27:0020102:23 :</b>   |   |  |                                   |   |
|--|---|--|-----------------------------------|---|
| Обозначение части границ   |   | Горизонтальное проложение (S), м                                 | Описание прохождения части границ | Сведения о согласовании местоположения границ (согласовано/спорное) |
| от т.  | до т.   |  |                                   |   |
| 1  | 2   | 3  | 4                                 | 5   |
| н47У   | н48У  | 12.39  | -                                 | -   |
| н48У   | н49У  | 13.49  | -                                 | -   |
| н49У   | н50У  | 1.98   | -                                 | -   |
| н50У   | н51У  | 50.44  | -                                 | -   |
| н51У   | н52У  | 33.14  | -                                 | -   |
| н52У   | н53У  | 3.03   | -                                 | -   |
| н53У   | н54У  | 3.03   | -                                 | -   |
| н54У   | н55У  | 45.09  | -                                 | -   |
| н55У   | н56У  | 4.10   | -                                 | -   |
| н56У   | н57У  | 23.21  | -                                 | -   |
| н57У   | 51  | 18.05  | -                                 | -   |
| <b>3. Сведения о характеристиках уточняемого земельного участка с кадастровым номером 51:27:0020102:23 :</b> |   |  |                                   |   |
| № п/п  | Наименование характеристики земельного участка  | Значение характеристики  |                                   |   |
| 1  | 2   | 3  |                                   |   |
| 1.   | Адрес земельного участка  | Российская Федерация, 184310, Мурманская область, город Заозерск |                                   |   |
| 1.1.   | Сведения о местоположении земельного участка (при отсутствии адреса) в структурированном в соответствии с федеральной информационной адресной системой виде               | -  |                                   |   |
| 1.2.   | Дополнительные сведения о местоположении земельного участка   | -  |                                   |   |
| 2.   | Площадь земельного участка ± величина погрешности определения (вычисления) площади (P ± ΔP), м2   | 3929 ± 22  |                                   |   |
| 3.   | Формула, примененная для вычисления предельной погрешности определения площади земельного участка, с подставленными значениями и итоговые (вычисленные) значения (ΔP), м2 | $\Delta P = 3.5 * M_t * \sqrt{P} = 3.5 * 0,1 * \sqrt{3929} = 22$ |                                   |   |
| 4.   | Площадь земельного участка согласно сведениям Единого государственного реестра недвижимости (P <sub>кад</sub> ), м2   | 3890   |                                   |   |
| 5.   | Оценка расхождения P и P <sub>кад</sub> (P - P <sub>кад</sub> ), м2   | 39   |                                   |   |
| 6.   | Предельные минимальный и максимальный размеры земельного участка (P <sub>мин</sub> и P <sub>макс</sub> ), м2  | -  |                                   |   |
| 7.   | Вид (виды) разрешенного использования   | телевидение и радиовещание                                       |                                   |   |
| 7.1.   | Дополнительные сведения об использовании земельного участка   | -  |                                   |   |
| 8.   | Кадастровый или иной государственный учетный номер (инвентарный) здания, сооружения, объекта незавершенного строительства, расположенного на земельном участке            | 51:27:0000000:42<br>51:27:0000000:26                             |                                   |   |
| 9.   | Сведения о земельных участках (землях общего пользования, территории общего пользования), посредством которых обеспечивается доступ                                       | -  |                                   |   |
| 10.  | Иные сведения   | -  |                                   |   |

**4. Пояснения к сведениям об уточняемом земельном участке с кадастровым номером 51:27:0020102:23 :**

1.

-

## Сведения об уточняемых земельных участках

**1. Сведения о характерных точках границы уточняемого земельного участка с кадастровым номером 51:27:0020102:22 :**

**Система координат МСК-51, зона 1**

**Зона № 1**

| Обозначение характерных точек границ | Координаты, м  |            |  |            | Метод определения координат                             | Формулы, примененные для расчета средней квадратической погрешности определения координат характерных точек границ (Mt), с подставленными в такие формулы значениями и итоговые (вычисленные) значения Mt, м | Описание закрепления точки |
|--------------------------------------|--|------------|--|------------|---|--|----------------------------|
|                                      | содержатся в Едином государственном реестре недвижимости |            | определены в результате выполнения комплексных кадастровых работ |            |   |  |                            |
|                                      | X  | Y          | X  | Y          |   |  |                            |
| 1                                    | 2  | 3          | 4  | 5          | 6   | 7  | 8                          |
| 73                                   | 691745.14  | 1416139.80 | 691738.51  | 1416111.15 | Метод спутниковых геодезических измерений (определений) | 0.10   | -                          |
| 74                                   | 691727.00  | 1416133.45 | 691742.61  | 1416131.02 | Метод спутниковых геодезических измерений (определений) | 0.10   | -                          |
| 75                                   | 691723.04  | 1416116.29 | 691730.01  | 1416133.70 | Метод спутниковых геодезических измерений (определений) | 0.10   | -                          |
| 76                                   | 691736.73  | 1416113.24 | 691725.76  | 1416113.87 | Метод спутниковых геодезических измерений (определений) | 0.10   | -                          |
| 77                                   | 691738.59  | 1416120.53 | -  | -          | -   | 0  | -                          |
| 73                                   | 691745.14  | 1416139.80 | 691738.51  | 1416111.15 | Метод спутниковых геодезических измерений (определений) | 0.10   | -                          |

| <b>2. Сведения о частях границ уточняемого земельного участка с кадастровым номером 51:27:0020102:22 :</b>   |   |  |                                   |   |
|--|---|--|-----------------------------------|---|
| Обозначение части границ   |   | Горизонтальное проложение (S), м   | Описание прохождения части границ | Сведения о согласовании местоположения границ (согласовано/спорное) |
| от т.  | до т.   |  |                                   |   |
| 1  | 2   | 3  | 4                                 | 5   |
| 73   | 74  | 20.29  | -                                 | -   |
| 74   | 75  | 12.88  | -                                 | -   |
| 75   | 76  | 20.28  | -                                 | -   |
| 76   | 73  | 13.04  | -                                 | -   |
| <b>3. Сведения о характеристиках уточняемого земельного участка с кадастровым номером 51:27:0020102:22 :</b> |   |  |                                   |   |
| № п/п  | Наименование характеристики земельного участка  | Значение характеристики  |                                   |   |
| 1  | 2   | 3  |                                   |   |
| 1.   | Адрес земельного участка  | Российская Федерация, 184310, Мурманская область, город Заозерск, переулок Гранитный, дом 1а |                                   |   |
| 1.1.   | Сведения о местоположении земельного участка (при отсутствии адреса) в структурированном в соответствии с федеральной информационной адресной системой виде                           | -  |                                   |   |
| 1.2.   | Дополнительные сведения о местоположении земельного участка   | -  |                                   |   |
| 2.   | Площадь земельного участка ± величина погрешности определения (вычисления) площади (P ± ΔP), м <sup>2</sup>   | 263 ± 6  |                                   |   |
| 3.   | Формула, примененная для вычисления предельной погрешности определения площади земельного участка, с подставленными значениями и итоговые (вычисленные) значения (ΔP), м <sup>2</sup> | $\Delta P = 3.5 * M_t * \sqrt{P} = 3.5 * 0,1 * \sqrt{263} = 6$                               |                                   |   |
| 4.   | Площадь земельного участка согласно сведениям Единого государственного реестра недвижимости (P <sub>кад</sub> ), м <sup>2</sup>   | 245  |                                   |   |
| 5.   | Оценка расхождения P и P <sub>кад</sub> (P - P <sub>кад</sub> ), м <sup>2</sup>   | 18   |                                   |   |
| 6.   | Предельные минимальный и максимальный размеры земельного участка (P <sub>мин</sub> и P <sub>макс</sub> ), м <sup>2</sup>  | -  |                                   |   |
| 7.   | Вид (виды) разрешенного использования   | торговля   |                                   |   |
| 7.1.   | Дополнительные сведения об использовании земельного участка   | -  |                                   |   |
| 8.   | Кадастровый или иной государственный учетный номер (инвентарный) здания, сооружения, объекта незавершенного строительства, расположенного на земельном участке                        | -  |                                   |   |
| 9.   | Сведения о земельных участках (землях общего пользования, территории общего пользования), посредством которых обеспечивается доступ   | -  |                                   |   |
| 10.  | Иные сведения   | -  |                                   |   |
| <b>4. Пояснения к сведениям об уточняемом земельном участке с кадастровым номером 51:27:0020102:22 :</b>     |   |  |                                   |   |
| 1.   | -   |  |                                   |   |

## Сведения об уточняемых земельных участках

**1. Сведения о характерных точках границы уточняемого земельного участка с кадастровым номером 51:27:0020102:13 :**

**Система координат МСК-51, зона 1**

**Зона № 1**

| Обозначение характерных точек границ | Координаты, м  |            |  |            | Метод определения координат                             | Формулы, примененные для расчета средней квадратической погрешности определения координат характерных точек границ (Mt), с подставленными в такие формулы значениями и итоговые (вычисленные) значения Mt, м | Описание закрепления точки |
|--------------------------------------|--|------------|--|------------|---|--|----------------------------|
|                                      | содержатся в Едином государственном реестре недвижимости |            | определены в результате выполнения комплексных кадастровых работ |            |   |  |                            |
|                                      | X  | Y          | X  | Y          |   |  |                            |
| 1                                    | 2  | 3          | 4  | 5          | 6   | 7  | 8                          |
| 78                                   | 691649.63  | 1416087.54 | 691640.06  | 1416060.96 | Метод спутниковых геодезических измерений (определений) | 0.10   | -                          |
| 79                                   | 691558.47  | 1416108.24 | 691643.40  | 1416060.07 | Метод спутниковых геодезических измерений (определений) | 0.10   | -                          |
| 80                                   | 691552.00  | 1416079.40 | 691649.63  | 1416087.54 | Метод спутниковых геодезических измерений (определений) | 0.10   | -                          |
| 81                                   | 691643.02  | 1416058.41 | 691561.14  | 1416107.94 | Метод спутниковых геодезических измерений (определений) | 0.10   | -                          |
| н58У                                 | -  | -          | 691544.69  | 1416105.01 | Метод спутниковых геодезических измерений (определений) | 0.10   | -                          |
| н59У                                 | -  | -          | 691526.03  | 1416098.56 | Метод спутниковых геодезических измерений (определений) | 0.10   | -                          |

| 1. Сведения о характерных точках границы уточняемого земельного участка с кадастровым номером 51:27:0020102:13 : |  |            |  |            |   |  |                            |
|--|--|------------|--|------------|---|--|----------------------------|
| Система координат МСК-51, зона 1   |  |            |  |            |   | Зона № 1   |                            |
| Обозначение характерных точек границ   | Координаты, м  |            |  |            | Метод определения координат                             | Формулы, примененные для расчета средней квадратической погрешности определения координат характерных точек границ (Mt), с подставленными в такие формулы значениями и итоговые (вычисленные) значения Mt, м | Описание закрепления точки |
|  | содержатся в Едином государственном реестре недвижимости |            | определены в результате выполнения комплексных кадастровых работ |            |   |  |                            |
|  | X  | Y          | X  | Y          |   |  |                            |
| 1  | 2  | 3          | 4  | 5          | 6   | 7  | 8                          |
| н60У   | -  | -          | 691523.07  | 1416086.92 | Метод спутниковых геодезических измерений (определений) | 0.10   | -                          |
| н61У   | -  | -          | 691557.80  | 1416079.97 | Метод спутниковых геодезических измерений (определений) | 0.10   | -                          |
| н62У   | -  | -          | 691628.21  | 1416064.07 | Метод спутниковых геодезических измерений (определений) | 0.10   | -                          |
| 78   | 691649.63  | 1416087.54 | 691640.06  | 1416060.96 | Метод спутниковых геодезических измерений (определений) | 0.10   | -                          |

| 2. Сведения о частях границ уточняемого земельного участка с кадастровым номером 51:27:0020102:13 : |       |                                  |                                   |   |
|---|-------|----------------------------------|-----------------------------------|---|
| Обозначение части границ  |       | Горизонтальное проложение (S), м | Описание прохождения части границ | Сведения о согласовании местоположения границ (согласовано/спорное) |
| от т.   | до т. |                                  |                                   |   |
| 1   | 2     | 3                                | 4                                 | 5   |
| 78  | 79    | 3.46                             | -                                 | -   |
| 79  | 80    | 28.17                            | -                                 | -   |
| 80  | 81    | 90.81                            | -                                 | -   |
| 81  | н58У  | 16.71                            | -                                 | -   |
| н58У  | н59У  | 19.74                            | -                                 | -   |
| н59У  | н60У  | 12.01                            | -                                 | -   |
| н60У  | н61У  | 35.42                            | -                                 | -   |

| <b>2. Сведения о частях границ уточняемого земельного участка с кадастровым номером 51:27:0020102:13 :</b>   |   |                                  |   |   |
|--|---|----------------------------------|---|---|
| Обозначение части границ   |   | Горизонтальное проложение (S), м | Описание прохождения части границ   | Сведения о согласовании местоположения границ (согласовано/спорное) |
| от т.  | до т.   |                                  |   |   |
| 1  | 2   | 3                                | 4   | 5   |
| н61У   | н62У  | 72.18                            | -   | -   |
| н62У   | 78  | 12.25                            | -   | -   |
| <b>3. Сведения о характеристиках уточняемого земельного участка с кадастровым номером 51:27:0020102:13 :</b> |   |                                  |   |   |
| № п/п  | Наименование характеристики земельного участка  |                                  | Значение характеристики   |   |
| 1  | 2   |                                  | 3   |   |
| 1.   | Адрес земельного участка  |                                  | Российская Федерация, 184310, Мурманская область, город Заозерск, переулок Гранитный, дом 5 |   |
| 1.1.   | Сведения о местоположении земельного участка (при отсутствии адреса) в структурированном в соответствии с федеральной информационной адресной системой виде                                     |                                  | -   |   |
| 1.2.   | Дополнительные сведения о местоположении земельного участка   |                                  | -   |   |
| 2.   | Площадь земельного участка ± величина погрешности определения (вычисления) площади ( $P \pm \Delta P$ ), м <sup>2</sup>   |                                  | 3203 ± 20   |   |
| 3.   | Формула, примененная для вычисления предельной погрешности определения площади земельного участка, с подставленными значениями и итоговые (вычисленные) значения ( $\Delta P$ ), м <sup>2</sup> |                                  | $\Delta P = 3.5 * M_t * \sqrt{P} = 3.5 * 0,1 * \sqrt{3203} = 20$                            |   |
| 4.   | Площадь земельного участка согласно сведениям Единого государственного реестра недвижимости ( $P_{\text{кад}}$ ), м <sup>2</sup>  |                                  | 2768  |   |
| 5.   | Оценка расхождения $P$ и $P_{\text{кад}}$ ( $P - P_{\text{кад}}$ ), м <sup>2</sup>  |                                  | 435   |   |
| 6.   | Предельные минимальный и максимальный размеры земельного участка ( $P_{\text{мин}}$ и $P_{\text{макс}}$ ), м <sup>2</sup>   |                                  | -<br>-  |   |
| 7.   | Вид (виды) разрешенного использования   |                                  | жилая застройка   |   |
| 7.1.   | Дополнительные сведения об использовании земельного участка   |                                  | -   |   |
| 8.   | Кадастровый или иной государственный учетный номер (инвентарный) здания, сооружения, объекта незавершенного строительства, расположенного на земельном участке                                  |                                  | 51:27:0020102:35  |   |
| 9.   | Сведения о земельных участках (землях общего пользования, территории общего пользования), посредством которых обеспечивается доступ   |                                  | -   |   |
| 10.  | Иные сведения   |                                  | -   |   |
| <b>4. Пояснения к сведениям об уточняемом земельном участке с кадастровым номером 51:27:0020102:13 :</b>     |   |                                  |   |   |
| 1.   | -   |                                  |   |   |



## Сведения об уточняемых земельных участках

**1. Сведения о характерных точках границы уточняемого земельного участка с кадастровым номером 51:27:0020102:12 :**

**Система координат МСК-51, зона 1**

**Зона № 1**

| Обозначение<br>характерных<br>точек границ | Координаты, м  |            |  |            | Метод<br>опреде<br>ления<br>коор<br>динат   | Формулы, примененные для<br>расчета средней квадратической<br>погрешности определения<br>координат характерных точек<br>границ (Mt), с подставленными в<br>такие формулы значениями и<br>итоговые (вычисленные)<br>значения Mt, м | Описание<br>закрепле<br>ния точки |
|--|--|------------|--|------------|---|---|-----------------------------------|
|  | содержатся в Едином<br>государственном<br>реестре недвижимости |            | определены в<br>результате<br>выполнения<br>комплексных<br>кадастровых работ |            |   |   |                                   |
|  | X  | Y          | X  | Y          |   |   |                                   |
| 1  | 2  | 3          | 4  | 5          | 6   | 7   | 8                                 |
| 82   | 691737.18  | 1416067.65 | 691750.46  | 1416039.18 | Метод<br>спутник<br>овых<br>геодези<br>ческих<br>измерен<br>ий<br>(опреде<br>лений) | 0.10  | -                                 |
| 78   | 691649.63  | 1416087.54 | 691747.52  | 1416046.22 | Метод<br>спутник<br>овых<br>геодези<br>ческих<br>измерен<br>ий<br>(опреде<br>лений) | 0.10  | -                                 |
| 81   | 691643.02  | 1416058.41 | 691740.46  | 1416058.73 | Метод<br>спутник<br>овых<br>геодези<br>ческих<br>измерен<br>ий<br>(опреде<br>лений) | 0.10  | -                                 |
| 83   | 691731.03  | 1416039.22 | 691734.59  | 1416068.24 | Метод<br>спутник<br>овых<br>геодези<br>ческих<br>измерен<br>ий<br>(опреде<br>лений) | 0.10  | -                                 |
| н63У                                       | -  | -          | 691727.12  | 1416075.25 | Метод<br>спутник<br>овых<br>геодези<br>ческих<br>измерен<br>ий<br>(опреде<br>лений) | 0.10  | -                                 |
| н64У                                       | -  | -          | 691712.64  | 1416081.84 | Метод<br>спутник<br>овых<br>геодези<br>ческих<br>измерен<br>ий<br>(опреде<br>лений) | 0.10  | -                                 |

| 1. Сведения о характерных точках границы уточняемого земельного участка с кадастровым номером 51:27:0020102:12 : |  |   |  |            |   |  |                            |
|--|--|---|--|------------|---|--|----------------------------|
| Система координат МСК-51, зона 1   |  |   |  |            |   |  | Зона № 1                   |
| Обозначение характерных точек границ   | Координаты, м  |   |  |            | Метод определения координат                             | Формулы, примененные для расчета средней квадратической погрешности определения координат характерных точек границ (Mt), с подставленными в такие формулы значениями и итоговые (вычисленные) значения Mt, м | Описание закрепления точки |
|  | содержатся в Едином государственном реестре недвижимости |   | определены в результате выполнения комплексных кадастровых работ |            |   |  |                            |
|  | X  | Y | X  | Y          |   |  |                            |
| 1  | 2  | 3 | 4  | 5          | 6   | 7  | 8                          |
| н65У   | -  | - | 691685.32  | 1416086.28 | Метод спутниковых геодезических измерений (определений) | 0.10   | -                          |
| н66У   | -  | - | 691655.37  | 1416093.50 | Метод спутниковых геодезических измерений (определений) | 0.10   | -                          |
| н67У   | -  | - | 691651.93  | 1416091.77 | Метод спутниковых геодезических измерений (определений) | 0.10   | -                          |
| 78   | -  | - | 691649.63  | 1416087.54 | Метод спутниковых геодезических измерений (определений) | 0.10   | -                          |
| 79   | -  | - | 691643.40  | 1416060.07 | Метод спутниковых геодезических измерений (определений) | 0.10   | -                          |
| н68У   | -  | - | 691646.37  | 1416059.31 | Метод спутниковых геодезических измерений (определений) | 0.10   | -                          |

| 1. Сведения о характерных точках границы уточняемого земельного участка с кадастровым номером 51:27:0020102:12 : |  |                                  |  |   |   |  |                            |
|--|--|----------------------------------|--|---|---|--|----------------------------|
| Система координат МСК-51, зона 1   |  |                                  |  |   |   |  | Зона № 1                   |
| Обозначение характерных точек границ   | Координаты, м  |                                  |  |   | Метод определения координат                             | Формулы, примененные для расчета средней квадратической погрешности определения координат характерных точек границ (Mt), с подставленными в такие формулы значениями и итоговые (вычисленные) значения Mt, м | Описание закрепления точки |
|  | содержатся в Едином государственном реестре недвижимости |                                  | определены в результате выполнения комплексных кадастровых работ |   |   |  |                            |
|  | X  | Y                                | X  | Y   |   |  |                            |
| 1  | 2  | 3                                | 4  | 5   | 6   | 7  | 8                          |
| н69У   | -  | -                                | 691646.66  | 1416058.66  | Метод спутниковых геодезических измерений (определений) | 0.10   | -                          |
| н70У   | -  | -                                | 691648.05  | 1416057.83  | Метод спутниковых геодезических измерений (определений) | 0.10   | -                          |
| н71У   | -  | -                                | 691747.89  | 1416035.62  | Метод спутниковых геодезических измерений (определений) | 0.10   | -                          |
| н72У   | -  | -                                | 691749.20  | 1416036.19  | Метод спутниковых геодезических измерений (определений) | 0.10   | -                          |
| 82   | 691737.18  | 1416067.65                       | 691750.46  | 1416039.18  | Метод спутниковых геодезических измерений (определений) | 0.10   | -                          |
| 2. Сведения о частях границ уточняемого земельного участка с кадастровым номером 51:27:0020102:12 :              |  |                                  |  |   |   |  |                            |
| Обозначение части границ   |  | Горизонтальное проложение (S), м | Описание прохождения части границ                                | Сведения о согласовании местоположения границ (согласовано/спорное) |   |  |                            |
| от т.  | до т.  |                                  |  |   |   |  |                            |
| 1  | 2  | 3                                | 4  | 5   |   |  |                            |
| 82   | 78   | 7.63                             | -  | -   |   |  |                            |
| 78   | 81   | 14.36                            | -  | -   |   |  |                            |

| <b>2. Сведения о частях границ уточняемого земельного участка с кадастровым номером 51:27:0020102:12 :</b> |       |                                  |                                   |   |
|--|-------|----------------------------------|-----------------------------------|---|
| Обозначение части границ   |       | Горизонтальное проложение (S), м | Описание прохождения части границ | Сведения о согласовании местоположения границ (согласовано/спорное) |
| от т.  | до т. |                                  |                                   |   |
| 1  | 2     | 3                                | 4                                 | 5   |
| 81   | 83    | 11.18                            | -                                 | -   |
| 83   | н63У  | 10.24                            | -                                 | -   |
| н63У   | н64У  | 15.91                            | -                                 | -   |
| н64У   | н65У  | 27.68                            | -                                 | -   |
| н65У   | н66У  | 30.81                            | -                                 | -   |
| н66У   | н67У  | 3.85                             | -                                 | -   |
| н67У   | 78    | 4.81                             | -                                 | -   |
| 78   | 79    | 28.17                            | -                                 | -   |
| 79   | н68У  | 3.07                             | -                                 | -   |
| н68У   | н69У  | 0.71                             | -                                 | -   |
| н69У   | н70У  | 1.62                             | -                                 | -   |
| н70У   | н71У  | 102.28                           | -                                 | -   |
| н71У   | н72У  | 1.43                             | -                                 | -   |
| н72У   | 82    | 3.24                             | -                                 | -   |

**3. Сведения о характеристиках уточняемого земельного участка с кадастровым номером 51:27:0020102:12 :**

| № п/п | Наименование характеристики земельного участка  | Значение характеристики   |
|-------|---|---|
| 1     | 2   | 3   |
| 1.    | Адрес земельного участка  | Российская Федерация, 184310, Мурманская область, город Заозерск, переулок Гранитный, дом 3 |
| 1.1.  | Сведения о местоположении земельного участка (при отсутствии адреса) в структурированном в соответствии с федеральной информационной адресной системой виде                                     | -   |
| 1.2.  | Дополнительные сведения о местоположении земельного участка   | -   |
| 2.    | Площадь земельного участка ± величина погрешности определения (вычисления) площади ( $P \pm \Delta P$ ), м <sup>2</sup>   | 3480 ± 21   |
| 3.    | Формула, примененная для вычисления предельной погрешности определения площади земельного участка, с подставленными значениями и итоговые (вычисленные) значения ( $\Delta P$ ), м <sup>2</sup> | $\Delta P = 3.5 * M_t * \sqrt{P} = 3.5 * 0,1 * \sqrt{3480} = 21$                            |
| 4.    | Площадь земельного участка согласно сведениям Единого государственного реестра недвижимости ( $P_{\text{кад}}$ ), м <sup>2</sup>  | 2650  |
| 5.    | Оценка расхождения $P$ и $P_{\text{кад}}$ ( $P - P_{\text{кад}}$ ), м <sup>2</sup>  | 830   |
| 6.    | Предельные минимальный и максимальный размеры земельного участка ( $P_{\text{мин}}$ и $P_{\text{макс}}$ ), м <sup>2</sup>   | -   |
| 7.    | Вид (виды) разрешенного использования   | жилая застройка   |
| 7.1.  | Дополнительные сведения об использовании земельного участка   | -   |
| 8.    | Кадастровый или иной государственный учетный номер (инвентарный) здания, сооружения, объекта незавершенного строительства, расположенного на земельном участке                                  | 51:27:0020102:28  |

**3. Сведения о характеристиках уточняемого земельного участка с кадастровым номером 51:27:0020102:12 :**

| <b>№ п/п</b> | <b>Наименование характеристики земельного участка</b>   | <b>Значение характеристики</b> |
|--------------|---|--------------------------------|
| <b>1</b>     | <b>2</b>  | <b>3</b>                       |
| 9.           | Сведения о земельных участках (землях общего пользования, территории общего пользования), посредством которых обеспечивается доступ | -                              |
| 10.          | Иные сведения   | -                              |

**4. Пояснения к сведениям об уточняемом земельном участке с кадастровым номером 51:27:0020102:12 :**

|    |   |
|----|---|
| 1. | - |
|----|---|

**Сведения об уточняемых земельных участках, необходимые для исправления реестровых ошибок в сведениях о местоположении их границ**

**1. Сведения о характерных точках границ уточняемого земельного участка с кадастровым номером 51:27:0020102:9 :**

**Система координат МСК-51, зона 1**

**Зона № 1**

| Обозначение характерных точек границ | Координаты, м  |            |  |            | Метод определения координат                             | Формулы, примененные для расчета средней квадратической погрешности определения координат характерных точек границ (Mt), с подставленными в такие формулы значениями и итоговые (вычисленные) значения Mt, м | Описание закрепления точки |
|--------------------------------------|--|------------|--|------------|---|--|----------------------------|
|                                      | содержатся в Едином государственном реестре недвижимости |            | определены в результате выполнения комплексных кадастровых работ |            |   |  |                            |
|                                      | X  | Y          | X  | Y          |   |  |                            |
| 1                                    | 2  | 3          | 4  | 5          | 6   | 7  | 8                          |
| 21                                   | 691894.78  | 1416203.20 | 691889.48  | 1416174.61 | Метод спутниковых геодезических измерений (определений) | 0.10   | -                          |
| 22                                   | 691809.78  | 1416221.84 | 691895.87  | 1416204.52 | Метод спутниковых геодезических измерений (определений) | 0.10   | -                          |
| 23                                   | 691804.06  | 1416222.01 | 691810.05  | 1416223.42 | Метод спутниковых геодезических измерений (определений) | 0.10   | -                          |
| 24                                   | 691798.58  | 1416196.68 | 691807.23  | 1416207.91 | Метод спутниковых геодезических измерений (определений) | 0.10   | -                          |
| 25                                   | 691809.12  | 1416194.52 | 691806.72  | 1416202.82 | Метод спутниковых геодезических измерений (определений) | 0.10   | -                          |

**1. Сведения о характерных точках границ уточняемого земельного участка с кадастровым номером 51:27:0020102:9 :**

**Система координат МСК-51, зона 1**

**Зона № 1**

| Обозначение характерных точек границ | Координаты, м  |            |  |            | Метод определения координат                             | Формулы, примененные для расчета средней квадратической погрешности определения координат характерных точек границ (Mt), с подставленными в такие формулы значениями и итоговые (вычисленные) значения Mt, м | Описание закрепления точки |
|--------------------------------------|--|------------|--|------------|---|--|----------------------------|
|                                      | содержатся в Едином государственном реестре недвижимости |            | определены в результате выполнения комплексных кадастровых работ |            |   |  |                            |
|                                      | X  | Y          | X  | Y          |   |  |                            |
| 1                                    | 2  | 3          | 4  | 5          | 6   | 7  | 8                          |
| 18                                   | 691807.78  | 1416189.67 | 691805.71  | 1416195.22 | Метод спутниковых геодезических измерений (определений) | 0.10   | -                          |
| 17                                   | 691888.46  | 1416172.09 | 691809.12  | 1416194.52 | Метод спутниковых геодезических измерений (определений) | 0.10   | -                          |
| н20У                                 | -  | -          | 691808.45  | 1416192.09 | Метод спутниковых геодезических измерений (определений) | 0.10   | -                          |
| н21У                                 | -  | -          | 691851.91  | 1416183.12 | Метод спутниковых геодезических измерений (определений) | 0.10   | -                          |
| н22У                                 | -  | -          | 691879.39  | 1416176.76 | Метод спутниковых геодезических измерений (определений) | 0.10   | -                          |

| 1. Сведения о характерных точках границ уточняемого земельного участка с кадастровым номером 51:27:0020102:9 : |   |                                  |  |                                   |   |  |                            |
|--|---|----------------------------------|--|-----------------------------------|---|--|----------------------------|
| Система координат МСК-51, зона 1   |   |                                  |  |                                   |   | Зона № 1   |                            |
| Обозначение характерных точек границ   | Координаты, м   |                                  |  |                                   | Метод определения координат   | Формулы, примененные для расчета средней квадратической погрешности определения координат характерных точек границ (Mt), с подставленными в такие формулы значениями и итоговые (вычисленные) значения Mt, м | Описание закрепления точки |
|  | содержатся в Едином государственном реестре недвижимости  |                                  | определены в результате выполнения комплексных кадастровых работ |                                   |   |  |                            |
|  | X   | Y                                | X  | Y                                 |   |  |                            |
| 1  | 2   | 3                                | 4  | 5                                 | 6   | 7  | 8                          |
| 21   | 691894.78   | 1416203.20                       | 691889.48  | 1416174.61                        | Метод спутниковых геодезических измерений (определений)   | 0.10   | -                          |
| 2. Сведения о частях границ уточняемого земельного участка с кадастровым номером 51:27:0020102:9 :             |   |                                  |  |                                   |   |  |                            |
| Обозначение части границ   |   | Горизонтальное проложение (S), м |  | Описание прохождения части границ | Сведения о согласовании местоположения границ (согласовано/спорное)                                 |  |                            |
| от т.  | до т.   |                                  |  |                                   |   |  |                            |
| 1  | 2   | 3                                |  | 4                                 | 5   |  |                            |
| 21   | 22  | 30.58                            |  | -                                 | -   |  |                            |
| 22   | 23  | 87.88                            |  | -                                 | -   |  |                            |
| 23   | 24  | 15.76                            |  | -                                 | -   |  |                            |
| 24   | 25  | 5.12                             |  | -                                 | -   |  |                            |
| 25   | 18  | 7.67                             |  | -                                 | -   |  |                            |
| 18   | 17  | 3.48                             |  | -                                 | -   |  |                            |
| 17   | н20У  | 2.52                             |  | -                                 | -   |  |                            |
| н20У   | н21У  | 44.38                            |  | -                                 | -   |  |                            |
| н21У   | н22У  | 28.21                            |  | -                                 | -   |  |                            |
| н22У   | 21  | 10.32                            |  | -                                 | -   |  |                            |
| 3. Сведения о характеристиках уточняемого земельного участка с кадастровым номером 51:27:0020102:9 :           |   |                                  |  |                                   |   |  |                            |
| № п/п  | Наименование характеристики   |                                  |  |                                   | Значение характеристики   |  |                            |
| 1  | 2   |                                  |  |                                   | 3   |  |                            |
| 1.   | Адрес земельного участка  |                                  |  |                                   | Российская Федерация, 184310, Мурманская область, город Заозерск, улица Ленинского Комсомола, дом 7 |  |                            |
| 1.1.   | Сведения о местоположении земельного участка (при отсутствии адреса) в структурированном в соответствии с федеральной информационной адресной системой виде |                                  |  |                                   | -   |  |                            |
| 1.2.   | Дополнительные сведения о местоположении земельного участка   |                                  |  |                                   | -   |  |                            |
| 2.   | Площадь земельного участка ± величина погрешности определения (вычисления) площади (P ± ΔP), м2   |                                  |  |                                   | 2660 ± 18   |  |                            |



| <b>3. Сведения о характеристиках уточняемого земельного участка с кадастровым номером 51:27:0020102:9 :</b> |   |   |
|---|---|---|
| <b>№ п/п</b>  | <b>Наименование характеристики</b>  | <b>Значение характеристики</b>                    |
| <b>1</b>  | <b>2</b>  | <b>3</b>  |
| 3.  | Формула, примененная для расчета предельной допустимой погрешности определения площади земельного участка, с подставленными значениями и итоговые (вычисленные) значения ( $\Delta P$ ), м <sup>2</sup> | $\Delta P=3.5*Mt*\sqrt{P}=3.5*0,1*\sqrt{2660}=18$ |
| 4.  | Площадь земельного участка согласно сведениям Единого государственного реестра недвижимости (Ркад), м <sup>2</sup>  | 2897  |
| 5.  | Оценка расхождения Р и Ркад (Р - Ркад), м <sup>2</sup>  | 237   |
| 6.  | Предельные минимальный и максимальный размеры земельного участка (Рмин и Рмакс), м <sup>2</sup>   | -<br>-  |
| 7.  | Кадастровый номер или иной государственный учетный номер (инвентарный) объекта недвижимости, расположенного на земельном участке  | 51:01:0000000:3170                                |
| 8.  | Вид (виды) разрешенного использования   | жилая застройка                                   |
| 8.1.  | Дополнительные сведения об использовании земельного участка   | -   |
| 9.  | Сведения о земельных участках (землях общего пользования, территории общего пользования), посредством которых обеспечивается доступ   | -   |
| 10.   | Иные сведения   | -   |
| <b>4. Пояснения к сведениям об уточняемом земельном участке с кадастровым номером 51:27:0020102:9 :</b>     |   |   |
| 1.  | -   |   |

## Сведения об уточняемых земельных участках, необходимые для исправления реестровых ошибок в сведениях о местоположении их границ

1. Сведения о характерных точках границ уточняемого земельного участка с кадастровым номером 51:27:0020102:7 :

Система координат МСК-51, зона 1

Зона № 1

| Обозначение характерных точек границ | Координаты, м  |            |  |            | Метод определения координат                             | Формулы, примененные для расчета средней квадратической погрешности определения границ (Mt), с подставленными в такие формулы значениями и итоговые (вычисленные) значения Mt, м | Описание закрепления точки |
|--------------------------------------|--|------------|--|------------|---|--|----------------------------|
|                                      | содержатся в Едином государственном реестре недвижимости |            | определены в результате выполнения комплексных кадастровых работ |            |   |  |                            |
|                                      | X  | Y          | X  | Y          |   |  |                            |
| 1                                    | 2  | 3          | 4  | 5          | 6   | 7  | 8                          |
| 20                                   | 691882.65  | 1416135.13 | 691878.95  | 1416127.82 | Метод спутниковых геодезических измерений (определений) | 0.10   | -                          |
| 12                                   | 691867.31  | 1416138.78 | 691880.84  | 1416137.07 | Метод спутниковых геодезических измерений (определений) | 0.10   | -                          |
| 11                                   | 691865.39  | 1416130.19 | 691866.23  | 1416139.93 | Метод спутниковых геодезических измерений (определений) | 0.10   | -                          |
| 10                                   | 691880.81  | 1416126.53 | 691864.64  | 1416130.61 | Метод спутниковых геодезических измерений (определений) | 0.10   | -                          |
| 20                                   | 691882.65  | 1416135.13 | 691878.95  | 1416127.82 | Метод спутниковых геодезических измерений (определений) | 0.10   | -                          |

| <b>2. Сведения о частях границ уточняемого земельного участка с кадастровым номером 51:27:0020102:7 :</b>   |   |                                  |   |   |
|---|---|----------------------------------|---|---|
| Обозначение части границ  |   | Горизонтальное проложение (S), м | Описание прохождения части границ   | Сведения о согласовании местоположения границ (согласовано/спорное) |
| от т.   | до т.   |                                  |   |   |
| 1   | 2   | 3                                | 4   | 5   |
| 20  | 12  | 9.44                             | -   | -   |
| 12  | 11  | 14.89                            | -   | -   |
| 11  | 10  | 9.45                             | -   | -   |
| 10  | 20  | 14.58                            | -   | -   |
| <b>3. Сведения о характеристиках уточняемого земельного участка с кадастровым номером 51:27:0020102:7 :</b> |   |                                  |   |   |
| № п/п   | Наименование характеристики   |                                  | Значение характеристики   |   |
| 1   | 2   |                                  | 3   |   |
| 1.  | Адрес земельного участка  |                                  | Российская Федерация, 184310, Мурманская область, город Заозерск, улица Строительная, дом 3 |   |
| 1.1.  | Сведения о местоположении земельного участка (при отсутствии адреса) в структурированном в соответствии с федеральной информационной адресной системой виде   |                                  | -   |   |
| 1.2.  | Дополнительные сведения о местоположении земельного участка   |                                  | -   |   |
| 2.  | Площадь земельного участка ± величина погрешности определения (вычисления) площади ( $P \pm \Delta P$ ), м <sup>2</sup>   |                                  | 139 ± 4   |   |
| 3.  | Формула, примененная для расчета предельной допустимой погрешности определения площади земельного участка, с подставленными значениями и итоговые (вычисленные) значения ( $\Delta P$ ), м <sup>2</sup> |                                  | $\Delta P = 3.5 * M_{it} * \sqrt{P} = 3.5 * 0,1 * \sqrt{139} = 4$                           |   |
| 4.  | Площадь земельного участка согласно сведениям Единого государственного реестра недвижимости (Ркад), м <sup>2</sup>  |                                  | 139   |   |
| 5.  | Оценка расхождения Р и Ркад ( $P - P_{кад}$ ), м <sup>2</sup>   |                                  | -   |   |
| 6.  | Предельные минимальный и максимальный размеры земельного участка (Рмин и Рмакс), м <sup>2</sup>   |                                  | -   |   |
| 7.  | Кадастровый номер или иной государственный учетный номер (инвентарный) объекта недвижимости, расположенного на земельном участке  |                                  | 51:27:0010101:264   |   |
| 8.  | Вид (виды) разрешенного использования   |                                  | энергоснабжение   |   |
| 8.1.  | Дополнительные сведения об использовании земельного участка   |                                  | -   |   |
| 9.  | Сведения о земельных участках (землях общего пользования, территории общего пользования), посредством которых обеспечивается доступ   |                                  | -   |   |
| 10.   | Иные сведения   |                                  | -   |   |
| <b>4. Пояснения к сведениям об уточняемом земельном участке с кадастровым номером 51:27:0020102:7 :</b>     |   |                                  |   |   |
| 1.  | -   |                                  |   |   |

**Сведения об уточняемых земельных участках, необходимые для исправления реестровых ошибок в сведениях о местоположении их границ**

**1. Сведения о характерных точках границ уточняемого земельного участка с кадастровым номером 51:27:0020102:10 :**

**Система координат МСК-51, зона 1**

**Зона № 1**

| Обозначение характерных точек границ | Координаты, м  |            |  |            | Метод определения координат                             | Формулы, примененные для расчета средней квадратической погрешности определения границ (Mt), с подставленными в такие формулы значениями и итоговые (вычисленные) значения Mt, м | Описание закрепления точки |
|--------------------------------------|--|------------|--|------------|---|--|----------------------------|
|                                      | содержатся в Едином государственном реестре недвижимости |            | определены в результате выполнения комплексных кадастровых работ |            |   |  |                            |
|                                      | X  | Y          | X  | Y          |   |  |                            |
| 1                                    | 2  | 3          | 4  | 5          | 6   | 7  | 8                          |
| 84                                   | 691756.51  | 1416083.03 | 691756.51  | 1416083.03 | Метод спутниковых геодезических измерений (определений) | 0.1  | -                          |
| 85                                   | 691760.09  | 1416101.18 | 691760.09  | 1416101.18 | Метод спутниковых геодезических измерений (определений) | 0.1  | -                          |
| 86                                   | 691761.13  | 1416106.33 | 691761.13  | 1416106.33 | Метод спутниковых геодезических измерений (определений) | 0.1  | -                          |
| 87                                   | 691698.27  | 1416119.72 | 691698.27  | 1416119.72 | Метод спутниковых геодезических измерений (определений) | 0.1  | -                          |
| 88                                   | 691693.32  | 1416096.49 | 691693.56  | 1416120.60 | Метод спутниковых геодезических измерений (определений) | 0.1  | -                          |

**1. Сведения о характерных точках границ уточняемого земельного участка с кадастровым номером 51:27:0020102:10 :**

| Система координат МСК-51, зона 1     |  |            |  |            | Зона № 1  |  |                            |
|--------------------------------------|--|------------|--|------------|---|--|----------------------------|
| Обозначение характерных точек границ | Координаты, м  |            |  |            | Метод определения координат                             | Формулы, примененные для расчета средней квадратической погрешности определения координат характерных точек границ (Mt), с подставленными в такие формулы значениями и итоговые (вычисленные) значения Mt, м | Описание закрепления точки |
|                                      | содержатся в Едином государственном реестре недвижимости |            | определены в результате выполнения комплексных кадастровых работ |            |   |  |                            |
|                                      | X  | Y          | X  | Y          |   |  |                            |
| 1                                    | 2  | 3          | 4  | 5          | 6   | 7  | 8                          |
| н73У                                 | -  | -          | 691690.95  | 1416119.42 | Метод спутниковых геодезических измерений (определений) | 0.1  | -                          |
| н74У                                 | -  | -          | 691686.42  | 1416091.64 | Метод спутниковых геодезических измерений (определений) | 0.1  | -                          |
| н75У                                 | -  | -          | 691755.50  | 1416077.93 | Метод спутниковых геодезических измерений (определений) | 0.1  | -                          |
| 84                                   | 691756.51  | 1416083.03 | 691756.51  | 1416083.03 | Метод спутниковых геодезических измерений (определений) | 0.1  | -                          |

**2. Сведения о частях границ уточняемого земельного участка с кадастровым номером 51:27:0020102:10 :**

| Обозначение части границ |       | Горизонтальное проложение (S), м | Описание прохождения части границ | Сведения о согласовании местоположения границ (согласовано/спорное) |
|--------------------------|-------|----------------------------------|-----------------------------------|---|
| от т.                    | до т. |                                  |                                   |   |
| 1                        | 2     | 3                                | 4                                 | 5   |
| 84                       | 85    | 18.50                            | -                                 | -   |
| 85                       | 86    | 5.25                             | -                                 | -   |
| 86                       | 87    | 64.27                            | -                                 | -   |
| 87                       | 88    | 4.79                             | -                                 | -   |
| 88                       | н73У  | 2.86                             | -                                 | -   |
| н73У                     | н74У  | 28.15                            | -                                 | -   |

| <b>2. Сведения о частях границ уточняемого земельного участка с кадастровым номером 51:27:0020102:10 :</b>   |   |                                  |   |   |
|--|---|----------------------------------|---|---|
| Обозначение части границ   |   | Горизонтальное проложение (S), м | Описание прохождения части границ   | Сведения о согласовании местоположения границ (согласовано/спорное) |
| от т.  | до т.   |                                  |   |   |
| 1  | 2   | 3                                | 4   | 5   |
| н74У   | н75У  | 70.43                            | -   | -   |
| н75У   | 84  | 5.20                             | -   | -   |
| <b>3. Сведения о характеристиках уточняемого земельного участка с кадастровым номером 51:27:0020102:10 :</b> |   |                                  |   |   |
| № п/п  | Наименование характеристики   |                                  | Значение характеристики   |   |
| 1  | 2   |                                  | 3   |   |
| 1.   | Адрес земельного участка  |                                  | Российская Федерация, 184310, Мурманская область, город Заозерск, переулок Гранитный, дом 1 |   |
| 1.1.   | Сведения о местоположении земельного участка (при отсутствии адреса) в структурированном в соответствии с федеральной информационной адресной системой виде                       |                                  | -   |   |
| 1.2.   | Дополнительные сведения о местоположении земельного участка   |                                  | -   |   |
| 2.   | Площадь земельного участка ± величина погрешности определения (вычисления) площади (P ± ΔP), м2   |                                  | 2086 ± 16   |   |
| 3.   | Формула, примененная для расчета предельной допустимой погрешности определения площади земельного участка, с подставленными значениями и итоговые (вычисленные) значения (ΔP), м2 |                                  | $\Delta P = 3.5 * M_t * \sqrt{P} = 3.5 * 0,1 * \sqrt{2086} = 16$                            |   |
| 4.   | Площадь земельного участка согласно сведениям Единого государственного реестра недвижимости (P <sub>кад</sub> ), м2   |                                  | 1530  |   |
| 5.   | Оценка расхождения P и P <sub>кад</sub> (P - P <sub>кад</sub> ), м2   |                                  | 556   |   |
| 6.   | Предельные минимальный и максимальный размеры земельного участка (P <sub>мин</sub> и P <sub>макс</sub> ), м2  |                                  | -<br>-  |   |
| 7.   | Кадастровый номер или иной государственный учетный номер (инвентарный) объекта недвижимости, расположенного на земельном участке  |                                  | -   |   |
| 8.   | Вид (виды) разрешенного использования   |                                  | Магазины  |   |
| 8.1.   | Дополнительные сведения об использовании земельного участка   |                                  | -   |   |
| 9.   | Сведения о земельных участках (землях общего пользования, территории общего пользования), посредством которых обеспечивается доступ   |                                  | -   |   |
| 10.  | Иные сведения   |                                  | -   |   |
| <b>4. Пояснения к сведениям об уточняемом земельном участке с кадастровым номером 51:27:0020102:10 :</b>     |   |                                  |   |   |
| 1.   | -   |                                  |   |   |

**Описание местоположения зданий, сооружений,  
объектов незавершенного строительства на земельном участке**

**1. Сведения о характерных точках контура объекта недвижимости  
с кадастровым номером : 51:27:0020101:1823 :**

Система координат МСК-51, зона 1

Зона № 1

| Обозначение<br>характерных точек<br>контура | Содержатся в Едином<br>государственном реестре<br>недвижимости |   |               | Определены в ходе<br>выполнения<br>комплексных<br>кадастровых работ |                |               | Метод опреде<br>ления коор<br>динат                                      | Формулы, примененные для расчета<br>средней квадратической погрешности<br>определения координат характерных<br>точек (Mt), м, с подставленными в<br>такие формулы значениями и<br>итоговые (вычисленные) значения Mt,<br>м |
|---|--|---|---------------|---|----------------|---------------|--|--|
|   | Координаты, м  |   | Ради<br>ус, м | Координаты, м   |                | Ради<br>ус, м |  |  |
|   | X  | Y | R             | X   | Y              | R             |  |  |
| 1   | 2  | 3 | 4             | 5   | 6              | 7             | 8  | 9  |
| н760  | -  | - | -             | 691777.68   | 1416054.3<br>0 | -             | Метод<br>спутниковых<br>геодезически<br>х измерений<br>(определени<br>й) | 0.10   |
| н770  | -  | - | -             | 691775.20   | 1416043.0<br>1 | -             | Метод<br>спутниковых<br>геодезически<br>х измерений<br>(определени<br>й) | 0.10   |
| н780  | -  | - | -             | 691781.74   | 1416041.5<br>8 | -             | Метод<br>спутниковых<br>геодезически<br>х измерений<br>(определени<br>й) | 0.10   |
| н790  | -  | - | -             | 691781.48   | 1416040.4<br>0 | -             | Метод<br>спутниковых<br>геодезически<br>х измерений<br>(определени<br>й) | 0.10   |
| н800  | -  | - | -             | 691784.42   | 1416039.7<br>8 | -             | Метод<br>спутниковых<br>геодезически<br>х измерений<br>(определени<br>й) | 0.10   |
| н810  | -  | - | -             | 691784.67   | 1416040.9<br>4 | -             | Метод<br>спутниковых<br>геодезически<br>х измерений<br>(определени<br>й) | 0.10   |
| н820  | -  | - | -             | 691797.48   | 1416038.0<br>8 | -             | Метод<br>спутниковых<br>геодезически<br>х измерений<br>(определени<br>й) | 0.10   |
| н830  | -  | - | -             | 691797.29   | 1416037.2<br>2 | -             | Метод<br>спутниковых<br>геодезически<br>х измерений<br>(определени<br>й) | 0.10   |

**1. Сведения о характерных точках контура объекта недвижимости с кадастровым номером : 51:27:0020101:1823 :**

Система координат МСК-51, зона 1

Зона № 1

| Обозначение<br>характерных точек<br>контура | Содержатся в Едином<br>государственном реестре<br>недвижимости |   |               | Определены в ходе<br>выполнения<br>комплексных<br>кадастровых работ |                |               | Метод опреде<br>ления коор<br>динат                                      | Формулы, примененные для расчета<br>средней квадратической погрешности<br>определения координат характерных<br>точек (Mt), м, с подставленными в<br>такие формулы значениями и<br>итоговые (вычисленные) значения Mt,<br>м |
|---|--|---|---------------|---|----------------|---------------|--|--|
|   | Координаты, м  |   | Ради<br>ус, м | Координаты, м   |                | Ради<br>ус, м |  |  |
|   | X  | Y | R             | X   | Y              | R             |  |  |
| 1   | 2  | 3 | 4             | 5   | 6              | 7             | 8  | 9  |
| н840  | -  | - | -             | 691799.24   | 1416036.7<br>9 | -             | Метод<br>спутниковых<br>геодезически<br>х измерений<br>(определени<br>й) | 0.10   |
| н850  | -  | - | -             | 691799.44   | 1416037.7<br>0 | -             | Метод<br>спутниковых<br>геодезически<br>х измерений<br>(определени<br>й) | 0.10   |
| н860  | -  | - | -             | 691812.99   | 1416034.7<br>3 | -             | Метод<br>спутниковых<br>геодезически<br>х измерений<br>(определени<br>й) | 0.10   |
| н870  | -  | - | -             | 691812.73   | 1416033.6<br>0 | -             | Метод<br>спутниковых<br>геодезически<br>х измерений<br>(определени<br>й) | 0.10   |
| н880  | -  | - | -             | 691815.33   | 1416033.0<br>1 | -             | Метод<br>спутниковых<br>геодезически<br>х измерений<br>(определени<br>й) | 0.10   |
| н890  | -  | - | -             | 691815.58   | 1416034.1<br>6 | -             | Метод<br>спутниковых<br>геодезически<br>х измерений<br>(определени<br>й) | 0.10   |
| н900  | -  | - | -             | 691828.65   | 1416031.3<br>3 | -             | Метод<br>спутниковых<br>геодезически<br>х измерений<br>(определени<br>й) | 0.10   |
| н910  | -  | - | -             | 691828.39   | 1416030.1<br>5 | -             | Метод<br>спутниковых<br>геодезически<br>х измерений<br>(определени<br>й) | 0.10   |



**1. Сведения о характерных точках контура объекта недвижимости с кадастровым номером : 51:27:0020101:1823 :**

Система координат МСК-51, зона 1

Зона № 1

| Обозначение характерных точек контура | Содержатся в Едином государственном реестре недвижимости |   |           | Определены в ходе выполнения комплексных кадастровых работ |            |           | Метод определения координат                             | Формулы, примененные для расчета средней квадратической погрешности определения координат характерных точек (Mt), м, с подставленными в такие формулы значениями и итоговые (вычисленные) значения Mt, м |
|---------------------------------------|--|---|-----------|--|------------|-----------|---|--|
|                                       | Координаты, м  |   | Радиус, м | Координаты, м  |            | Радиус, м |   |  |
|                                       | X  | Y | R         | X  | Y          | R         |   |  |
| 1                                     | 2  | 3 | 4         | 5  | 6          | 7         | 8   | 9  |
| н920                                  | -  | - | -         | 691831.25  | 1416029.52 | -         | Метод спутниковых геодезических измерений (определений) | 0.10   |
| н930                                  | -  | - | -         | 691831.50  | 1416030.67 | -         | Метод спутниковых геодезических измерений (определений) | 0.10   |
| н940                                  | -  | - | -         | 691844.15  | 1416027.93 | -         | Метод спутниковых геодезических измерений (определений) | 0.10   |
| н950                                  | -  | - | -         | 691843.88  | 1416026.70 | -         | Метод спутниковых геодезических измерений (определений) | 0.10   |
| н960                                  | -  | - | -         | 691846.68  | 1416026.10 | -         | Метод спутниковых геодезических измерений (определений) | 0.10   |
| н970                                  | -  | - | -         | 691846.94  | 1416027.29 | -         | Метод спутниковых геодезических измерений (определений) | 0.10   |
| н980                                  | -  | - | -         | 691853.77  | 1416025.84 | -         | Метод спутниковых геодезических измерений (определений) | 0.10   |
| н990                                  | -  | - | -         | 691856.18  | 1416037.12 | -         | Метод спутниковых геодезических измерений (определений) | 0.10   |

**1. Сведения о характерных точках контура объекта недвижимости с кадастровым номером : 51:27:0020101:1823 :**

Система координат МСК-51, зона 1

Зона № 1

| Обозначение характерных точек контура | Содержатся в Едином государственном реестре недвижимости |   |           | Определены в ходе выполнения комплексных кадастровых работ |            |           | Метод определения координат                             | Формулы, примененные для расчета средней квадратической погрешности определения координат характерных точек (Mt), м, с подставленными в такие формулы значениями и итоговые (вычисленные) значения Mt, м |
|---------------------------------------|--|---|-----------|--|------------|-----------|---|--|
|                                       | Координаты, м  |   | Радиус, м | Координаты, м  |            | Радиус, м |   |  |
|                                       | X  | Y | R         | X  | Y          | R         |   |  |
| 1                                     | 2  | 3 | 4         | 5  | 6          | 7         | 8   | 9  |
| н100О                                 | -  | - | -         | 691855.64  | 1416037.23 | -         | Метод спутниковых геодезических измерений (определений) | 0.10   |
| н101О                                 | -  | - | -         | 691856.13  | 1416039.60 | -         | Метод спутниковых геодезических измерений (определений) | 0.10   |
| н102О                                 | -  | - | -         | 691855.59  | 1416039.72 | -         | Метод спутниковых геодезических измерений (определений) | 0.10   |
| н103О                                 | -  | - | -         | 691856.04  | 1416041.91 | -         | Метод спутниковых геодезических измерений (определений) | 0.10   |
| н104О                                 | -  | - | -         | 691854.72  | 1416042.21 | -         | Метод спутниковых геодезических измерений (определений) | 0.10   |
| н105О                                 | -  | - | -         | 691854.27  | 1416039.99 | -         | Метод спутниковых геодезических измерений (определений) | 0.10   |
| н106О                                 | -  | - | -         | 691853.88  | 1416040.07 | -         | Метод спутниковых геодезических измерений (определений) | 0.10   |
| н107О                                 | -  | - | -         | 691853.37  | 1416037.73 | -         | Метод спутниковых геодезических измерений (определений) | 0.10   |

**1. Сведения о характерных точках контура объекта недвижимости с кадастровым номером : 51:27:0020101:1823 :**

Система координат МСК-51, зона 1

Зона № 1

| Обозначение характерных точек контура | Содержатся в Едином государственном реестре недвижимости |   |           | Определены в ходе выполнения комплексных кадастровых работ |            |           | Метод определения координат                              | Формулы, примененные для расчета средней квадратической погрешности определения координат характерных точек (Mt), м, с подставленными в такие формулы значениями и итоговые (вычисленные) значения Mt, м |
|---------------------------------------|--|---|-----------|--|------------|-----------|--|--|
|                                       | Координаты, м  |   | Радиус, м | Координаты, м  |            | Радиус, м |  |  |
|                                       | X  | Y | R         | X  | Y          | R         |  |  |
| 1                                     | 2  | 3 | 4         | 5  | 6          | 7         | 8  | 9  |
| н760                                  | -  | - | -         | 691777.68  | 1416054.30 | -         | Метод спутниковых геодезических измерений (определенный) | 0.10   |

**2. Сведения о характеристиках объекта недвижимости с кадастровым номером : 51:27:0020101:1823 :**

| № п/п | Наименование характеристики   | Значение характеристики   |
|-------|---|---|
| 1     | 2   | 3   |
| 1.    | Вид объекта недвижимости  | здание  |
| 2.    | Ранее присвоенный государственный учетный номер (инвентарный) здания, сооружения, объекта незавершенного строительства  | Ф/1439 (109), 51-51-08/005/2011-580   |
| 3.    | Кадастровый номер земельного участка (земельных участков), в границах которого (которых) расположены здание, сооружение, объект незавершенного строительства                                      | 51:27:0020102:4   |
| 4.    | Уникальный учетный номер кадастрового квартала, в границах которого расположены здание, сооружение, объект незавершенного строительства   | 51:27:0020102, 51:27:0020101  |
| 5.    | Адрес здания, сооружения, объекта незавершенного строительства  | Российская Федерация, 184310, Мурманская область, город Заозерск, улица Строительная, дом 7 |
| 5.1.  | Сведения о местоположении здания, сооружения, объекта незавершенного строительства (при отсутствии адреса) в структурированном в соответствии с федеральной информационной адресной системой виде | -   |
| 5.2.  | Дополнительные сведения о местоположении  | Мурманская область, г.Заозерск, ул.Строительная, д.7  |
| 6.    | Иные сведения   | -   |

**3. Пояснения к сведениям об объекте недвижимости с кадастровым номером 51:27:0020101:1823 :**

|    |   |
|----|---|
| 1. | - |
|----|---|

**Описание местоположения зданий, сооружений,  
объектов незавершенного строительства на земельном участке**

**1. Сведения о характерных точках контура объекта недвижимости  
с кадастровым номером : 51:27:0020102:31 :**

Система координат МСК-51, зона 1

Зона № 1

| Обозначение<br>характерных точек<br>контура | Содержатся в Едином<br>государственном реестре<br>недвижимости |   |               | Определены в ходе<br>выполнения<br>комплексных<br>кадастровых работ |                |               | Метод опреде<br>ления коор<br>динат                                      | Формулы, примененные для расчета<br>средней квадратической погрешности<br>определения координат характерных<br>точек (Mt), м, с подставленными в<br>такие формулы значениями и<br>итоговые (вычисленные) значения Mt,<br>м |
|---|--|---|---------------|---|----------------|---------------|--|--|
|   | Координаты, м  |   | Ради<br>ус, м | Координаты, м   |                | Ради<br>ус, м |  |  |
|   | X  | Y | R             | X   | Y              | R             |  |  |
| 1   | 2  | 3 | 4             | 5   | 6              | 7             | 8  | 9  |
| н108О                                       | -  | - | -             | 691786.84   | 1416094.8<br>0 | -             | Метод<br>спутниковых<br>геодезически<br>х измерений<br>(определени<br>й) | 0.10   |
| н109О                                       | -  | - | -             | 691784.46   | 1416083.3<br>5 | -             | Метод<br>спутниковых<br>геодезически<br>х измерений<br>(определени<br>й) | 0.10   |
| н110О                                       | -  | - | -             | 691863.08   | 1416067.0<br>4 | -             | Метод<br>спутниковых<br>геодезически<br>х измерений<br>(определени<br>й) | 0.10   |
| н111О                                       | -  | - | -             | 691865.53   | 1416078.3<br>7 | -             | Метод<br>спутниковых<br>геодезически<br>х измерений<br>(определени<br>й) | 0.10   |
| н112О                                       | -  | - | -             | 691843.38   | 1416082.9<br>9 | -             | Метод<br>спутниковых<br>геодезически<br>х измерений<br>(определени<br>й) | 0.10   |
| н113О                                       | -  | - | -             | 691843.73   | 1416084.6<br>7 | -             | Метод<br>спутниковых<br>геодезически<br>х измерений<br>(определени<br>й) | 0.10   |
| н114О                                       | -  | - | -             | 691840.58   | 1416085.3<br>4 | -             | Метод<br>спутниковых<br>геодезически<br>х измерений<br>(определени<br>й) | 0.10   |
| н115О                                       | -  | - | -             | 691840.23   | 1416083.6<br>5 | -             | Метод<br>спутниковых<br>геодезически<br>х измерений<br>(определени<br>й) | 0.10   |

**1. Сведения о характерных точках контура объекта недвижимости с кадастровым номером : 51:27:0020102:31 :**

Система координат МСК-51, зона 1

Зона № 1

| Обозначение характерных точек контура | Содержатся в Едином государственном реестре недвижимости |   |           | Определены в ходе выполнения комплексных кадастровых работ |            |           | Метод определения координат                             | Формулы, примененные для расчета средней квадратической погрешности определения координат характерных точек (Mt), м, с подставленными в такие формулы значениями и итоговые (вычисленные) значения Mt, м |
|---------------------------------------|--|---|-----------|--|------------|-----------|---|--|
|                                       | Координаты, м  |   | Радиус, м | Координаты, м  |            | Радиус, м |   |  |
|                                       | X  | Y | R         | X  | Y          | R         |   |  |
| 1                                     | 2  | 3 | 4         | 5  | 6          | 7         | 8   | 9  |
| н1160                                 | -  | - | -         | 691827.74  | 1416086.25 | -         | Метод спутниковых геодезических измерений (определений) | 0.10   |
| н1170                                 | -  | - | -         | 691828.09  | 1416087.93 | -         | Метод спутниковых геодезических измерений (определений) | 0.10   |
| н1180                                 | -  | - | -         | 691824.97  | 1416088.59 | -         | Метод спутниковых геодезических измерений (определений) | 0.10   |
| н1190                                 | -  | - | -         | 691824.62  | 1416086.91 | -         | Метод спутниковых геодезических измерений (определений) | 0.10   |
| н1200                                 | -  | - | -         | 691812.06  | 1416089.53 | -         | Метод спутниковых геодезических измерений (определений) | 0.10   |
| н1210                                 | -  | - | -         | 691812.38  | 1416091.08 | -         | Метод спутниковых геодезических измерений (определений) | 0.10   |
| н1220                                 | -  | - | -         | 691809.31  | 1416091.72 | -         | Метод спутниковых геодезических измерений (определений) | 0.10   |
| н1230                                 | -  | - | -         | 691808.99  | 1416090.17 | -         | Метод спутниковых геодезических измерений (определений) | 0.10   |

**1. Сведения о характерных точках контура объекта недвижимости с кадастровым номером : 51:27:0020102:31 :**

Система координат МСК-51, зона 1

Зона № 1

| Обозначение характерных точек контура | Содержатся в Едином государственном реестре недвижимости |   |           | Определены в ходе выполнения комплексных кадастровых работ |            |           | Метод определения координат                             | Формулы, примененные для расчета средней квадратической погрешности определения координат характерных точек (Mt), м, с подставленными в такие формулы значениями и итоговые (вычисленные) значения Mt, м |
|---------------------------------------|--|---|-----------|--|------------|-----------|---|--|
|                                       | Координаты, м  |   | Радиус, м | Координаты, м  |            | Радиус, м |   |  |
|                                       | X  | Y | R         | X  | Y          | R         |   |  |
| 1                                     | 2  | 3 | 4         | 5  | 6          | 7         | 8   | 9  |
| н1240                                 | -  | - | -         | 691802.63  | 1416091.50 | -         | Метод спутниковых геодезических измерений (определений) | 0.10   |
| н1250                                 | -  | - | -         | 691802.95  | 1416093.02 | -         | Метод спутниковых геодезических измерений (определений) | 0.10   |
| н1260                                 | -  | - | -         | 691799.98  | 1416093.63 | -         | Метод спутниковых геодезических измерений (определений) | 0.10   |
| н1270                                 | -  | - | -         | 691799.67  | 1416092.12 | -         | Метод спутниковых геодезических измерений (определений) | 0.10   |
| н1280                                 | -  | - | -         | 691796.62  | 1416092.76 | -         | Метод спутниковых геодезических измерений (определений) | 0.10   |
| н1290                                 | -  | - | -         | 691796.90  | 1416094.18 | -         | Метод спутниковых геодезических измерений (определений) | 0.10   |
| н1300                                 | -  | - | -         | 691793.58  | 1416094.83 | -         | Метод спутниковых геодезических измерений (определений) | 0.10   |
| н1310                                 | -  | - | -         | 691793.30  | 1416093.45 | -         | Метод спутниковых геодезических измерений (определений) | 0.10   |

**1. Сведения о характерных точках контура объекта недвижимости с кадастровым номером : 51:27:0020102:31 :**

Система координат МСК-51, зона 1

Зона № 1

| Обозначение характерных точек контура | Содержатся в Едином государственном реестре недвижимости |   |           | Определены в ходе выполнения комплексных кадастровых работ |            |           | Метод определения координат                              | Формулы, примененные для расчета средней квадратической погрешности определения координат характерных точек (Mt), м, с подставленными в такие формулы значениями и итоговые (вычисленные) значения Mt, м |
|---------------------------------------|--|---|-----------|--|------------|-----------|--|--|
|                                       | Координаты, м  |   | Радиус, м | Координаты, м  |            | Радиус, м |  |  |
|                                       | X  | Y | R         | X  | Y          | R         |  |  |
| 1                                     | 2  | 3 | 4         | 5  | 6          | 7         | 8  | 9  |
| n108O                                 | -  | - | -         | 691786.84  | 1416094.80 | -         | Метод спутниковых геодезических измерений (определенный) | 0.10   |

**2. Сведения о характеристиках объекта недвижимости с кадастровым номером : 51:27:0020102:31 :**

| № п/п | Наименование характеристики   | Значение характеристики   |
|-------|---|---|
| 1     | 2   | 3   |
| 1.    | Вид объекта недвижимости  | здание  |
| 2.    | Ранее присвоенный государственный учетный номер (инвентарный) здания, сооружения, объекта незавершенного строительства  | -   |
| 3.    | Кадастровый номер земельного участка (земельных участков), в границах которого (которых) расположены здание, сооружение, объект незавершенного строительства                                      | 51:27:0020102:5   |
| 4.    | Уникальный учетный номер кадастрового квартала, в границах которого расположены здание, сооружение, объект незавершенного строительства   | 51:27:0020102   |
| 5.    | Адрес здания, сооружения, объекта незавершенного строительства  | Российская Федерация, 184310, Мурманская область, город Заозерск, улица Строительная, дом 5 |
| 5.1.  | Сведения о местоположении здания, сооружения, объекта незавершенного строительства (при отсутствии адреса) в структурированном в соответствии с федеральной информационной адресной системой виде | -   |
| 5.2.  | Дополнительные сведения о местоположении  | -   |
| 6.    | Иные сведения   | -   |

**3. Пояснения к сведениям об объекте недвижимости с кадастровым номером 51:27:0020102:31 :**

|    |   |
|----|---|
| 1. | - |
|----|---|

## Описание местоположения зданий, сооружений, объектов незавершенного строительства на земельном участке

**1. Сведения о характерных точках контура объекта недвижимости  
с кадастровым номером : 51:27:0020101:1798 :**

Система координат МСК-51, зона 1

Зона № 1

| Обозначение<br>характерных точек<br>контура | Содержатся в Едином<br>государственном реестре<br>недвижимости |   |               | Определены в ходе<br>выполнения<br>комплексных<br>кадастровых работ |                |               | Метод опреде<br>ления коор<br>динат                                      | Формулы, примененные для расчета<br>средней квадратической погрешности<br>определения координат характерных<br>точек (Mt), м, с подставленными в<br>такие формулы значениями и<br>итоговые (вычисленные) значения Mt,<br>м |
|---|--|---|---------------|---|----------------|---------------|--|--|
|   | Координаты, м  |   | Ради<br>ус, м | Координаты, м   |                | Ради<br>ус, м |  |  |
|   | X  | Y | R             | X   | Y              | R             |  |  |
| 1   | 2  | 3 | 4             | 5   | 6              | 7             | 8  | 9  |
| н1320                                       | -  | - | -             | 691795.41   | 1416135.6<br>6 | -             | Метод<br>спутниковых<br>геодезически<br>х измерений<br>(определени<br>й) | 0.10   |
| н1330                                       | -  | - | -             | 691792.96   | 1416124.3<br>8 | -             | Метод<br>спутниковых<br>геодезически<br>х измерений<br>(определени<br>й) | 0.10   |
| н1340                                       | -  | - | -             | 691799.53   | 1416122.9<br>5 | -             | Метод<br>спутниковых<br>геодезически<br>х измерений<br>(определени<br>й) | 0.10   |
| н1350                                       | -  | - | -             | 691799.15   | 1416121.2<br>1 | -             | Метод<br>спутниковых<br>геодезически<br>х измерений<br>(определени<br>й) | 0.10   |
| н1360                                       | -  | - | -             | 691802.10   | 1416120.6<br>2 | -             | Метод<br>спутниковых<br>геодезически<br>х измерений<br>(определени<br>й) | 0.10   |
| н1370                                       | -  | - | -             | 691802.47   | 1416122.3<br>2 | -             | Метод<br>спутниковых<br>геодезически<br>х измерений<br>(определени<br>й) | 0.10   |
| н1380                                       | -  | - | -             | 691815.10   | 1416119.5<br>7 | -             | Метод<br>спутниковых<br>геодезически<br>х измерений<br>(определени<br>й) | 0.10   |
| н1390                                       | -  | - | -             | 691814.78   | 1416118.0<br>8 | -             | Метод<br>спутниковых<br>геодезически<br>х измерений<br>(определени<br>й) | 0.10   |



**1. Сведения о характерных точках контура объекта недвижимости с кадастровым номером : 51:27:0020101:1798 :**

Система координат МСК-51, зона 1

Зона № 1

| Обозначение характерных точек контура | Содержатся в Едином государственном реестре недвижимости |   |           | Определены в ходе выполнения комплексных кадастровых работ |            |           | Метод определения координат                             | Формулы, примененные для расчета средней квадратической погрешности определения координат характерных точек (Mt), м, с подставленными в такие формулы значениями и итоговые (вычисленные) значения Mt, м |
|---------------------------------------|--|---|-----------|--|------------|-----------|---|--|
|                                       | Координаты, м  |   | Радиус, м | Координаты, м  |            | Радиус, м |   |  |
|                                       | X  | Y | R         | X  | Y          | R         |   |  |
| 1                                     | 2  | 3 | 4         | 5  | 6          | 7         | 8   | 9  |
| н1400                                 | -  | - | -         | 691817.73  | 1416117.44 | -         | Метод спутниковых геодезических измерений (определений) | 0.10   |
| н1410                                 | -  | - | -         | 691818.05  | 1416118.94 | -         | Метод спутниковых геодезических измерений (определений) | 0.10   |
| н1420                                 | -  | - | -         | 691830.71  | 1416116.19 | -         | Метод спутниковых геодезических измерений (определений) | 0.10   |
| н1430                                 | -  | - | -         | 691830.48  | 1416115.12 | -         | Метод спутниковых геодезических измерений (определений) | 0.10   |
| н1440                                 | -  | - | -         | 691833.49  | 1416114.47 | -         | Метод спутниковых геодезических измерений (определений) | 0.10   |
| н1450                                 | -  | - | -         | 691833.72  | 1416115.54 | -         | Метод спутниковых геодезических измерений (определений) | 0.10   |
| н1460                                 | -  | - | -         | 691846.26  | 1416112.82 | -         | Метод спутниковых геодезических измерений (определений) | 0.10   |
| н1470                                 | -  | - | -         | 691846.03  | 1416111.72 | -         | Метод спутниковых геодезических измерений (определений) | 0.10   |

**1. Сведения о характерных точках контура объекта недвижимости с кадастровым номером : 51:27:0020101:1798 :**

Система координат МСК-51, зона 1

Зона № 1

| Обозначение характерных точек контура | Содержатся в Едином государственном реестре недвижимости |   |           | Определены в ходе выполнения комплексных кадастровых работ |            |           | Метод определения координат                             | Формулы, примененные для расчета средней квадратической погрешности определения координат характерных точек (Mt), м, с подставленными в такие формулы значениями и итоговые (вычисленные) значения Mt, м |
|---------------------------------------|--|---|-----------|--|------------|-----------|---|--|
|                                       | Координаты, м  |   | Радиус, м | Координаты, м  |            | Радиус, м |   |  |
|                                       | X  | Y | R         | X  | Y          | R         |   |  |
| 1                                     | 2  | 3 | 4         | 5  | 6          | 7         | 8   | 9  |
| н1480                                 | -  | - | -         | 691849.04  | 1416111.04 | -         | Метод спутниковых геодезических измерений (определений) | 0.10   |
| н1490                                 | -  | - | -         | 691849.28  | 1416112.16 | -         | Метод спутниковых геодезических измерений (определений) | 0.10   |
| н1500                                 | -  | - | -         | 691861.84  | 1416109.44 | -         | Метод спутниковых геодезических измерений (определений) | 0.10   |
| н1510                                 | -  | - | -         | 691861.59  | 1416108.29 | -         | Метод спутниковых геодезических измерений (определений) | 0.10   |
| н1520                                 | -  | - | -         | 691864.59  | 1416107.65 | -         | Метод спутниковых геодезических измерений (определений) | 0.10   |
| н1530                                 | -  | - | -         | 691864.83  | 1416108.79 | -         | Метод спутниковых геодезических измерений (определений) | 0.10   |
| н1540                                 | -  | - | -         | 691871.43  | 1416107.36 | -         | Метод спутниковых геодезических измерений (определений) | 0.10   |
| н1550                                 | -  | - | -         | 691873.91  | 1416118.64 | -         | Метод спутниковых геодезических измерений (определений) | 0.10   |

**1. Сведения о характерных точках контура объекта недвижимости с кадастровым номером : 51:27:0020101:1798 :**

Система координат МСК-51, зона 1

Зона № 1

| Обозначение характерных точек контура | Содержатся в Едином государственном реестре недвижимости |   |           | Определены в ходе выполнения комплексных кадастровых работ |            |           | Метод определения координат                              | Формулы, примененные для расчета средней квадратической погрешности определения координат характерных точек (Mt), м, с подставленными в такие формулы значениями и итоговые (вычисленные) значения Mt, м |
|---------------------------------------|--|---|-----------|--|------------|-----------|--|--|
|                                       | Координаты, м  |   | Радиус, м | Координаты, м  |            | Радиус, м |  |  |
|                                       | X  | Y | R         | X  | Y          | R         |  |  |
| 1                                     | 2  | 3 | 4         | 5  | 6          | 7         | 8  | 9  |
| n1320                                 | -  | - | -         | 691795.41  | 1416135.66 | -         | Метод спутниковых геодезических измерений (определенный) | 0.10   |

**2. Сведения о характеристиках объекта недвижимости с кадастровым номером : 51:27:0020101:1798 :**

| № п/п | Наименование характеристики   | Значение характеристики   |
|-------|---|---|
| 1     | 2   | 3   |
| 1.    | Вид объекта недвижимости  | здание  |
| 2.    | Ранее присвоенный государственный учетный номер (инвентарный) здания, сооружения, объекта незавершенного строительства  | 9, 51:27:00 00 00:00:9  |
| 3.    | Кадастровый номер земельного участка (земельных участков), в границах которого (которых) расположены здание, сооружение, объект незавершенного строительства                                      | 51:27:0020102:6   |
| 4.    | Уникальный учетный номер кадастрового квартала, в границах которого расположены здание, сооружение, объект незавершенного строительства   | 51:27:0020102, 51:27:0020101  |
| 5.    | Адрес здания, сооружения, объекта незавершенного строительства  | Российская Федерация, 184310, Мурманская область, город Заозерск, улица Строительная, дом 3 |
| 5.1.  | Сведения о местоположении здания, сооружения, объекта незавершенного строительства (при отсутствии адреса) в структурированном в соответствии с федеральной информационной адресной системой виде | -   |
| 5.2.  | Дополнительные сведения о местоположении  | город Заозерск Мурманской области, улица Строительная, дом 3                                |
| 6.    | Иные сведения   | -   |

**3. Пояснения к сведениям об объекте недвижимости с кадастровым номером 51:27:0020101:1798 :**

|    |   |
|----|---|
| 1. | - |
|----|---|

## Описание местоположения зданий, сооружений, объектов незавершенного строительства на земельном участке

**1. Сведения о характерных точках контура объекта недвижимости  
с кадастровым номером : 51:27:0020102:36 :**

Система координат МСК-51, зона 1

Зона № 1

| Обозначение<br>характерных точек<br>контура | Содержатся в Едином<br>государственном реестре<br>недвижимости |   |               | Определены в ходе<br>выполнения<br>комплексных<br>кадастровых работ |                |               | Метод опреде<br>ления коор<br>динат                                      | Формулы, примененные для расчета<br>средней квадратической погрешности<br>определения координат характерных<br>точек (Mt), м, с подставленными в<br>такие формулы значениями и<br>итоговые (вычисленные) значения Mt,<br>м |
|---|--|---|---------------|---|----------------|---------------|--|--|
|   | Координаты, м  |   | Ради<br>ус, м | Координаты, м   |                | Ради<br>ус, м |  |  |
|   | X  | Y | R             | X   | Y              | R             |  |  |
| 1   | 2  | 3 | 4             | 5   | 6              | 7             | 8  | 9  |
| н1560                                       | -  | - | -             | 691880.40   | 1416148.0<br>3 | -             | Метод<br>спутниковых<br>геодезически<br>х измерений<br>(определени<br>й) | 0.10   |
| н1570                                       | -  | - | -             | 691882.83   | 1416159.4<br>4 | -             | Метод<br>спутниковых<br>геодезически<br>х измерений<br>(определени<br>й) | 0.10   |
| н1580                                       | -  | - | -             | 691876.41   | 1416160.8<br>1 | -             | Метод<br>спутниковых<br>геодезически<br>х измерений<br>(определени<br>й) | 0.10   |
| н1590                                       | -  | - | -             | 691876.86   | 1416162.9<br>5 | -             | Метод<br>спутниковых<br>геодезически<br>х измерений<br>(определени<br>й) | 0.10   |
| н1600                                       | -  | - | -             | 691873.83   | 1416163.5<br>9 | -             | Метод<br>спутниковых<br>геодезически<br>х измерений<br>(определени<br>й) | 0.10   |
| н1610                                       | -  | - | -             | 691873.37   | 1416161.4<br>5 | -             | Метод<br>спутниковых<br>геодезически<br>х измерений<br>(определени<br>й) | 0.10   |
| н1620                                       | -  | - | -             | 691860.70   | 1416164.1<br>6 | -             | Метод<br>спутниковых<br>геодезически<br>х измерений<br>(определени<br>й) | 0.10   |
| н1630                                       | -  | - | -             | 691861.09   | 1416166.0<br>2 | -             | Метод<br>спутниковых<br>геодезически<br>х измерений<br>(определени<br>й) | 0.10   |

**1. Сведения о характерных точках контура объекта недвижимости с кадастровым номером : 51:27:0020102:36 :**

Система координат МСК-51, зона 1

Зона № 1

| Обозначение характерных точек контура | Содержатся в Едином государственном реестре недвижимости |   |           | Определены в ходе выполнения комплексных кадастровых работ |            |           | Метод определения координат                             | Формулы, примененные для расчета средней квадратической погрешности определения координат характерных точек (Mt), м, с подставленными в такие формулы значениями и итоговые (вычисленные) значения Mt, м |
|---------------------------------------|--|---|-----------|--|------------|-----------|---|--|
|                                       | Координаты, м  |   | Радиус, м | Координаты, м  |            | Радиус, м |   |  |
|                                       | X  | Y | R         | X  | Y          | R         |   |  |
| 1                                     | 2  | 3 | 4         | 5  | 6          | 7         | 8   | 9  |
| н1640                                 | -  | - | -         | 691858.04  | 1416166.67 | -         | Метод спутниковых геодезических измерений (определений) | 0.10   |
| н1650                                 | -  | - | -         | 691857.64  | 1416164.81 | -         | Метод спутниковых геодезических измерений (определений) | 0.10   |
| н1660                                 | -  | - | -         | 691845.06  | 1416167.49 | -         | Метод спутниковых геодезических измерений (определений) | 0.10   |
| н1670                                 | -  | - | -         | 691845.43  | 1416169.23 | -         | Метод спутниковых геодезических измерений (определений) | 0.10   |
| н1680                                 | -  | - | -         | 691842.39  | 1416169.87 | -         | Метод спутниковых геодезических измерений (определений) | 0.10   |
| н1690                                 | -  | - | -         | 691842.02  | 1416168.14 | -         | Метод спутниковых геодезических измерений (определений) | 0.10   |
| н1700                                 | -  | - | -         | 691829.42  | 1416170.81 | -         | Метод спутниковых геодезических измерений (определений) | 0.10   |
| н1710                                 | -  | - | -         | 691829.83  | 1416172.45 | -         | Метод спутниковых геодезических измерений (определений) | 0.10   |

**1. Сведения о характерных точках контура объекта недвижимости с кадастровым номером : 51:27:0020102:36 :**

Система координат МСК-51, зона 1

Зона № 1

| Обозначение характерных точек контура | Содержатся в Едином государственном реестре недвижимости |   |           | Определены в ходе выполнения комплексных кадастровых работ |            |           | Метод определения координат                             | Формулы, примененные для расчета средней квадратической погрешности определения координат характерных точек (Mt), м, с подставленными в такие формулы значениями и итоговые (вычисленные) значения Mt, м |
|---------------------------------------|--|---|-----------|--|------------|-----------|---|--|
|                                       | Координаты, м  |   | Радиус, м | Координаты, м  |            | Радиус, м |   |  |
|                                       | X  | Y | R         | X  | Y          | R         |   |  |
| 1                                     | 2  | 3 | 4         | 5  | 6          | 7         | 8   | 9  |
| н1720                                 | -  | - | -         | 691826.79  | 1416173.21 | -         | Метод спутниковых геодезических измерений (определений) | 0.10   |
| н1730                                 | -  | - | -         | 691826.40  | 1416171.46 | -         | Метод спутниковых геодезических измерений (определений) | 0.10   |
| н1740                                 | -  | - | -         | 691813.75  | 1416174.16 | -         | Метод спутниковых геодезических измерений (определений) | 0.10   |
| н1750                                 | -  | - | -         | 691814.11  | 1416175.86 | -         | Метод спутниковых геодезических измерений (определений) | 0.10   |
| н1760                                 | -  | - | -         | 691811.09  | 1416176.50 | -         | Метод спутниковых геодезических измерений (определений) | 0.10   |
| н1770                                 | -  | - | -         | 691810.73  | 1416174.80 | -         | Метод спутниковых геодезических измерений (определений) | 0.10   |
| н1780                                 | -  | - | -         | 691804.14  | 1416176.21 | -         | Метод спутниковых геодезических измерений (определений) | 0.10   |
| н1790                                 | -  | - | -         | 691801.79  | 1416164.83 | -         | Метод спутниковых геодезических измерений (определений) | 0.10   |

**1. Сведения о характерных точках контура объекта недвижимости с кадастровым номером : 51:27:0020102:36 :**

Система координат МСК-51, зона 1

Зона № 1

| Обозначение характерных точек контура | Содержатся в Едином государственном реестре недвижимости |   |           | Определены в ходе выполнения комплексных кадастровых работ |            |           | Метод определения координат                              | Формулы, примененные для расчета средней квадратической погрешности определения координат характерных точек (Mt), м, с подставленными в такие формулы значениями и итоговые (вычисленные) значения Mt, м |
|---------------------------------------|--|---|-----------|--|------------|-----------|--|--|
|                                       | Координаты, м  |   | Радиус, м | Координаты, м  |            | Радиус, м |  |  |
|                                       | X  | Y | R         | X  | Y          | R         |  |  |
| 1                                     | 2  | 3 | 4         | 5  | 6          | 7         | 8  | 9  |
| n156O                                 | -  | - | -         | 691880.40  | 1416148.03 | -         | Метод спутниковых геодезических измерений (определенный) | 0.10   |

**2. Сведения о характеристиках объекта недвижимости с кадастровым номером : 51:27:0020102:36 :**

| № п/п | Наименование характеристики   | Значение характеристики   |
|-------|---|---|
| 1     | 2   | 3   |
| 1.    | Вид объекта недвижимости  | здание  |
| 2.    | Ранее присвоенный государственный учетный номер (инвентарный) здания, сооружения, объекта незавершенного строительства  | -   |
| 3.    | Кадастровый номер земельного участка (земельных участков), в границах которого (которых) расположены здание, сооружение, объект незавершенного строительства                                      | 51:27:0020102:8   |
| 4.    | Уникальный учетный номер кадастрового квартала, в границах которого расположены здание, сооружение, объект незавершенного строительства   | 51:27:0020102   |
| 5.    | Адрес здания, сооружения, объекта незавершенного строительства  | Российская Федерация, 184310, Мурманская область, город Заозерск, улица Строительная, дом 1 |
| 5.1.  | Сведения о местоположении здания, сооружения, объекта незавершенного строительства (при отсутствии адреса) в структурированном в соответствии с федеральной информационной адресной системой виде | -   |
| 5.2.  | Дополнительные сведения о местоположении  | -   |
| 6.    | Иные сведения   | -   |

**3. Пояснения к сведениям об объекте недвижимости с кадастровым номером 51:27:0020102:36 :**

|    |   |
|----|---|
| 1. | - |
|----|---|

## Описание местоположения зданий, сооружений, объектов незавершенного строительства на земельном участке

**1. Сведения о характерных точках контура объекта недвижимости  
с кадастровым номером : 51:01:0000000:3170 :**

Система координат МСК-51, зона 1

Зона № 1

| Обозначение<br>характерных точек<br>контура | Содержатся в Едином<br>государственном реестре<br>недвижимости |   |               | Определены в ходе<br>выполнения<br>комплексных<br>кадастровых работ |                |               | Метод опреде<br>ления коор<br>динат                                      | Формулы, примененные для расчета<br>средней квадратической погрешности<br>определения координат характерных<br>точек (Mt), м, с подставленными в<br>такие формулы значениями и<br>итоговые (вычисленные) значения Mt,<br>м |
|---|--|---|---------------|---|----------------|---------------|--|--|
|   | Координаты, м  |   | Ради<br>ус, м | Координаты, м   |                | Ради<br>ус, м |  |  |
|   | X  | Y | R             | X   | Y              | R             |  |  |
| 1   | 2  | 3 | 4             | 5   | 6              | 7             | 8  | 9  |
| н1800                                       | -  | - | -             | 691889.20   | 1416188.9<br>7 | -             | Метод<br>спутниковых<br>геодезически<br>х измерений<br>(определени<br>й) | 0.10   |
| н1810                                       | -  | - | -             | 691891.69   | 1416200.3<br>0 | -             | Метод<br>спутниковых<br>геодезически<br>х измерений<br>(определени<br>й) | 0.10   |
| н1820                                       | -  | - | -             | 691813.13   | 1416217.0<br>7 | -             | Метод<br>спутниковых<br>геодезически<br>х измерений<br>(определени<br>й) | 0.10   |
| н1830                                       | -  | - | -             | 691810.62   | 1416205.7<br>3 | -             | Метод<br>спутниковых<br>геодезически<br>х измерений<br>(определени<br>й) | 0.10   |
| н1840                                       | -  | - | -             | 691817.08   | 1416204.3<br>6 | -             | Метод<br>спутниковых<br>геодезически<br>х измерений<br>(определени<br>й) | 0.10   |
| н1850                                       | -  | - | -             | 691816.86   | 1416203.3<br>5 | -             | Метод<br>спутниковых<br>геодезически<br>х измерений<br>(определени<br>й) | 0.10   |
| н1860                                       | -  | - | -             | 691819.94   | 1416202.7<br>2 | -             | Метод<br>спутниковых<br>геодезически<br>х измерений<br>(определени<br>й) | 0.10   |
| н1870                                       | -  | - | -             | 691820.15   | 1416203.7<br>0 | -             | Метод<br>спутниковых<br>геодезически<br>х измерений<br>(определени<br>й) | 0.10   |



**1. Сведения о характерных точках контура объекта недвижимости с кадастровым номером : 51:01:000000:3170 :**

Система координат МСК-51, зона 1

Зона № 1

| Обозначение характерных точек контура | Содержатся в Едином государственном реестре недвижимости |   |           | Определены в ходе выполнения комплексных кадастровых работ |            |           | Метод определения координат                             | Формулы, примененные для расчета средней квадратической погрешности определения координат характерных точек (Mt), м, с подставленными в такие формулы значениями и итоговые (вычисленные) значения Mt, м |
|---------------------------------------|--|---|-----------|--|------------|-----------|---|--|
|                                       | Координаты, м  |   | Радиус, м | Координаты, м  |            | Радиус, м |   |  |
|                                       | X  | Y | R         | X  | Y          | R         |   |  |
| 1                                     | 2  | 3 | 4         | 5  | 6          | 7         | 8   | 9  |
| н1880                                 | -  | - | -         | 691832.59  | 1416201.05 | -         | Метод спутниковых геодезических измерений (определений) | 0.10   |
| н1890                                 | -  | - | -         | 691832.38  | 1416200.08 | -         | Метод спутниковых геодезических измерений (определений) | 0.10   |
| н1900                                 | -  | - | -         | 691835.68  | 1416199.38 | -         | Метод спутниковых геодезических измерений (определений) | 0.10   |
| н1910                                 | -  | - | -         | 691835.88  | 1416200.34 | -         | Метод спутниковых геодезических измерений (определений) | 0.10   |
| н1920                                 | -  | - | -         | 691848.35  | 1416197.69 | -         | Метод спутниковых геодезических измерений (определений) | 0.10   |
| н1930                                 | -  | - | -         | 691848.11  | 1416196.59 | -         | Метод спутниковых геодезических измерений (определений) | 0.10   |
| н1940                                 | -  | - | -         | 691851.31  | 1416195.91 | -         | Метод спутниковых геодезических измерений (определений) | 0.10   |
| н1950                                 | -  | - | -         | 691851.55  | 1416197.00 | -         | Метод спутниковых геодезических измерений (определений) | 0.10   |

**1. Сведения о характерных точках контура объекта недвижимости с кадастровым номером : 51:01:000000:3170 :**

Система координат МСК-51, зона 1

Зона № 1

| Обозначение характерных точек контура | Содержатся в Едином государственном реестре недвижимости |   |           | Определены в ходе выполнения комплексных кадастровых работ |            |           | Метод определения координат                             | Формулы, примененные для расчета средней квадратической погрешности определения координат характерных точек (Mt), м, с подставленными в такие формулы значениями и итоговые (вычисленные) значения Mt, м |
|---------------------------------------|--|---|-----------|--|------------|-----------|---|--|
|                                       | Координаты, м  |   | Радиус, м | Координаты, м  |            | Радиус, м |   |  |
|                                       | X  | Y | R         | X  | Y          | R         |   |  |
| 1                                     | 2  | 3 | 4         | 5  | 6          | 7         | 8   | 9  |
| н1960                                 | -  | - | -         | 691864.06  | 1416194.34 | -         | Метод спутниковых геодезических измерений (определений) | 0.10   |
| н1970                                 | -  | - | -         | 691863.80  | 1416193.09 | -         | Метод спутниковых геодезических измерений (определений) | 0.10   |
| н1980                                 | -  | - | -         | 691866.88  | 1416192.44 | -         | Метод спутниковых геодезических измерений (определений) | 0.10   |
| н1990                                 | -  | - | -         | 691867.14  | 1416193.68 | -         | Метод спутниковых геодезических измерений (определений) | 0.10   |
| н2000                                 | -  | - | -         | 691879.64  | 1416191.01 | -         | Метод спутниковых геодезических измерений (определений) | 0.10   |
| н2010                                 | -  | - | -         | 691879.40  | 1416189.90 | -         | Метод спутниковых геодезических измерений (определений) | 0.10   |
| н2020                                 | -  | - | -         | 691882.58  | 1416189.23 | -         | Метод спутниковых геодезических измерений (определений) | 0.10   |
| н2030                                 | -  | - | -         | 691882.82  | 1416190.33 | -         | Метод спутниковых геодезических измерений (определений) | 0.10   |

**1. Сведения о характерных точках контура объекта недвижимости с кадастровым номером : 51:01:0000000:3170 :**

Система координат МСК-51, зона 1

Зона № 1

| Обозначение характерных точек контура | Содержатся в Едином государственном реестре недвижимости |   |           | Определены в ходе выполнения комплексных кадастровых работ |            |           | Метод определения координат                              | Формулы, примененные для расчета средней квадратической погрешности определения координат характерных точек (Mt), м, с подставленными в такие формулы значениями и итоговые (вычисленные) значения Mt, м |
|---------------------------------------|--|---|-----------|--|------------|-----------|--|--|
|                                       | Координаты, м  |   | Радиус, м | Координаты, м  |            | Радиус, м |  |  |
|                                       | X  | Y | R         | X  | Y          | R         |  |  |
| 1                                     | 2  | 3 | 4         | 5  | 6          | 7         | 8  | 9  |
| н1800                                 | -  | - | -         | 691889.20  | 1416188.97 | -         | Метод спутниковых геодезических измерений (определенный) | 0.10   |

**2. Сведения о характеристиках объекта недвижимости с кадастровым номером : 51:01:0000000:3170 :**

| № п/п | Наименование характеристики   | Значение характеристики   |
|-------|---|---|
| 1     | 2   | 3   |
| 1.    | Вид объекта недвижимости  | здание  |
| 2.    | Ранее присвоенный государственный учетный номер (инвентарный) здания, сооружения, объекта незавершенного строительства  | 83, 51:27:00 00 00:00:83  |
| 3.    | Кадастровый номер земельного участка (земельных участков), в границах которого (которых) расположены здание, сооружение, объект незавершенного строительства                                      | 51:27:0020102:9   |
| 4.    | Уникальный учетный номер кадастрового квартала, в границах которого расположены здание, сооружение, объект незавершенного строительства   | 51:27:0020102, 51:27:0030404  |
| 5.    | Адрес здания, сооружения, объекта незавершенного строительства  | Российская Федерация, 184310, Мурманская область, город Заозерск, улица Ленинского Комсомола, дом 7 |
| 5.1.  | Сведения о местоположении здания, сооружения, объекта незавершенного строительства (при отсутствии адреса) в структурированном в соответствии с федеральной информационной адресной системой виде | -   |
| 5.2.  | Дополнительные сведения о местоположении  | -   |
| 6.    | Иные сведения   | -   |

**3. Пояснения к сведениям об объекте недвижимости с кадастровым номером 51:01:0000000:3170 :**

|    |   |
|----|---|
| 1. | - |
|----|---|

## Описание местоположения зданий, сооружений, объектов незавершенного строительства на земельном участке

**1. Сведения о характерных точках контура объекта недвижимости  
с кадастровым номером : 51:27:0020102:33 :**

Система координат МСК-51, зона 1

Зона № 1

| Обозначение<br>характерных точек<br>контура | Содержатся в Едином<br>государственном реестре<br>недвижимости |   |               | Определены в ходе<br>выполнения<br>комплексных<br>кадастровых работ |                |               | Метод опреде<br>ления коор<br>динат                                      | Формулы, примененные для расчета<br>средней квадратической погрешности<br>определения координат характерных<br>точек (Mt), м, с подставленными в<br>такие формулы значениями и<br>итоговые (вычисленные) значения Mt,<br>м |
|---|--|---|---------------|---|----------------|---------------|--|--|
|   | Координаты, м  |   | Ради<br>ус, м | Координаты, м   |                | Ради<br>ус, м |  |  |
|   | X  | Y | R             | X   | Y              | R             |  |  |
| 1   | 2  | 3 | 4             | 5   | 6              | 7             | 8  | 9  |
| н2040                                       | -  | - | -             | 691795.45   | 1416208.8<br>4 | -             | Метод<br>спутниковых<br>геодезически<br>х измерений<br>(определени<br>й) | 0.10   |
| н2050                                       | -  | - | -             | 691797.92   | 1416220.1<br>9 | -             | Метод<br>спутниковых<br>геодезически<br>х измерений<br>(определени<br>й) | 0.10   |
| н2060                                       | -  | - | -             | 691750.54   | 1416230.2<br>7 | -             | Метод<br>спутниковых<br>геодезически<br>х измерений<br>(определени<br>й) | 0.10   |
| н2070                                       | -  | - | -             | 691748.11   | 1416218.8<br>7 | -             | Метод<br>спутниковых<br>геодезически<br>х измерений<br>(определени<br>й) | 0.10   |
| н2080                                       | -  | - | -             | 691754.81   | 1416217.4<br>5 | -             | Метод<br>спутниковых<br>геодезически<br>х измерений<br>(определени<br>й) | 0.10   |
| н2090                                       | -  | - | -             | 691754.69   | 1416216.8<br>5 | -             | Метод<br>спутниковых<br>геодезически<br>х измерений<br>(определени<br>й) | 0.10   |
| н2100                                       | -  | - | -             | 691757.49   | 1416216.2<br>6 | -             | Метод<br>спутниковых<br>геодезически<br>х измерений<br>(определени<br>й) | 0.10   |
| н2110                                       | -  | - | -             | 691757.61   | 1416216.8<br>5 | -             | Метод<br>спутниковых<br>геодезически<br>х измерений<br>(определени<br>й) | 0.10   |

**1. Сведения о характерных точках контура объекта недвижимости с кадастровым номером : 51:27:0020102:33 :**

Система координат МСК-51, зона 1

Зона № 1

| Обозначение характерных точек контура | Содержатся в Едином государственном реестре недвижимости |   |           | Определены в ходе выполнения комплексных кадастровых работ |            |           | Метод определения координат                             | Формулы, примененные для расчета средней квадратической погрешности определения координат характерных точек (Mt), м, с подставленными в такие формулы значениями и итоговые (вычисленные) значения Mt, м |
|---------------------------------------|--|---|-----------|--|------------|-----------|---|--|
|                                       | Координаты, м  |   | Радиус, м | Координаты, м  |            | Радиус, м |   |  |
|                                       | X  | Y | R         | X  | Y          | R         |   |  |
| 1                                     | 2  | 3 | 4         | 5  | 6          | 7         | 8   | 9  |
| н2120                                 | -  | - | -         | 691770.21  | 1416214.18 | -         | Метод спутниковых геодезических измерений (определений) | 0.10   |
| н2130                                 | -  | - | -         | 691769.89  | 1416212.70 | -         | Метод спутниковых геодезических измерений (определений) | 0.10   |
| н2140                                 | -  | - | -         | 691773.18  | 1416212.03 | -         | Метод спутниковых геодезических измерений (определений) | 0.10   |
| н2150                                 | -  | - | -         | 691773.50  | 1416213.49 | -         | Метод спутниковых геодезических измерений (определений) | 0.10   |
| н2160                                 | -  | - | -         | 691785.98  | 1416210.84 | -         | Метод спутниковых геодезических измерений (определений) | 0.10   |
| н2170                                 | -  | - | -         | 691785.71  | 1416209.57 | -         | Метод спутниковых геодезических измерений (определений) | 0.10   |
| н2180                                 | -  | - | -         | 691788.76  | 1416208.91 | -         | Метод спутниковых геодезических измерений (определений) | 0.10   |
| н2190                                 | -  | - | -         | 691789.04  | 1416210.19 | -         | Метод спутниковых геодезических измерений (определений) | 0.10   |

**1. Сведения о характерных точках контура объекта недвижимости с кадастровым номером : 51:27:0020102:33 :**

Система координат МСК-51, зона 1

Зона № 1

| Обозначение характерных точек контура | Содержатся в Едином государственном реестре недвижимости |   |           | Определены в ходе выполнения комплексных кадастровых работ |            |           | Метод определения координат                             | Формулы, примененные для расчета средней квадратической погрешности определения координат характерных точек (Mt), м, с подставленными в такие формулы значениями и итоговые (вычисленные) значения Mt, м |
|---------------------------------------|--|---|-----------|--|------------|-----------|---|--|
|                                       | Координаты, м  |   | Радиус, м | Координаты, м  |            | Радиус, м |   |  |
|                                       | X  | Y | R         | X  | Y          | R         |   |  |
| 1                                     | 2  | 3 | 4         | 5  | 6          | 7         | 8   | 9  |
| н2040                                 | -  | - | -         | 691795.45  | 1416208.84 | -         | Метод спутниковых геодезических измерений (определений) | 0.10   |

**2. Сведения о характеристиках объекта недвижимости с кадастровым номером : 51:27:0020102:33 :**

| № п/п | Наименование характеристики   | Значение характеристики   |
|-------|---|---|
| 1     | 2   | 3   |
| 1.    | Вид объекта недвижимости  | здание  |
| 2.    | Ранее присвоенный государственный учетный номер (инвентарный) здания, сооружения, объекта незавершенного строительства  | -   |
| 3.    | Кадастровый номер земельного участка (земельных участков), в границах которого (которых) расположены здание, сооружение, объект незавершенного строительства                                      | 51:27:0020102:14  |
| 4.    | Уникальный учетный номер кадастрового квартала, в границах которого расположены здание, сооружение, объект незавершенного строительства   | 51:27:0020102   |
| 5.    | Адрес здания, сооружения, объекта незавершенного строительства  | Российская Федерация, 184310, Мурманская область, город Заозерск, улица Ленинского Комсомола, дом 5 |
| 5.1.  | Сведения о местоположении здания, сооружения, объекта незавершенного строительства (при отсутствии адреса) в структурированном в соответствии с федеральной информационной адресной системой виде | -   |
| 5.2.  | Дополнительные сведения о местоположении  | -   |
| 6.    | Иные сведения   | -   |

**3. Пояснения к сведениям об объекте недвижимости с кадастровым номером 51:27:0020102:33 :**

|    |   |
|----|---|
| 1. | - |
|----|---|

## Описание местоположения зданий, сооружений, объектов незавершенного строительства на земельном участке

**1. Сведения о характерных точках контура объекта недвижимости  
с кадастровым номером : 51:27:0020102:32 :**

Система координат МСК-51, зона 1

Зона № 1

| Обозначение<br>характерных точек<br>контура | Содержатся в Едином<br>государственном реестре<br>недвижимости |   |               | Определены в ходе<br>выполнения<br>комплексных<br>кадастровых работ |            |               | Метод опреде<br>ления коор<br>динат                     | Формулы, примененные для расчета<br>средней квадратической погрешности<br>определения координат характерных<br>точек (Mt), м, с подставленными в<br>такие формулы значениями и<br>итоговые (вычисленные) значения Mt,<br>м |
|---|--|---|---------------|---|------------|---------------|---|--|
|   | Координаты, м  |   | Ради<br>ус, м | Координаты, м   |            | Ради<br>ус, м |   |  |
|   | X  | Y | R             | X   | Y          | R             |   |  |
| 1   | 2  | 3 | 4             | 5   | 6          | 7             | 8   | 9  |
| н2200                                       | -  | - | -             | 691640.39   | 1416240.08 | -             | Метод спутниковых геодезических измерений (определений) | 0.10   |
| н2210                                       | -  | - | -             | 691643.10   | 1416252.74 | -             | Метод спутниковых геодезических измерений (определений) | 0.10   |
| н2220                                       | -  | - | -             | 691639.20   | 1416253.59 | -             | Метод спутниковых геодезических измерений (определений) | 0.10   |
| н2230                                       | -  | - | -             | 691639.44   | 1416254.72 | -             | Метод спутниковых геодезических измерений (определений) | 0.10   |
| н2240                                       | -  | - | -             | 691638.78   | 1416254.87 | -             | Метод спутниковых геодезических измерений (определений) | 0.10   |
| н2250                                       | -  | - | -             | 691639.15   | 1416256.57 | -             | Метод спутниковых геодезических измерений (определений) | 0.10   |
| н2260                                       | -  | - | -             | 691637.84   | 1416256.86 | -             | Метод спутниковых геодезических измерений (определений) | 0.10   |
| н2270                                       | -  | - | -             | 691637.47   | 1416255.16 | -             | Метод спутниковых геодезических измерений (определений) | 0.10   |

**1. Сведения о характерных точках контура объекта недвижимости с кадастровым номером : 51:27:0020102:32 :**

Система координат МСК-51, зона 1

Зона № 1

| Обозначение характерных точек контура | Содержатся в Едином государственном реестре недвижимости |   |           | Определены в ходе выполнения комплексных кадастровых работ |            |           | Метод определения координат                             | Формулы, примененные для расчета средней квадратической погрешности определения координат характерных точек (Mt), м, с подставленными в такие формулы значениями и итоговые (вычисленные) значения Mt, м |
|---------------------------------------|--|---|-----------|--|------------|-----------|---|--|
|                                       | Координаты, м  |   | Радиус, м | Координаты, м  |            | Радиус, м |   |  |
|                                       | X  | Y | R         | X  | Y          | R         |   |  |
| 1                                     | 2  | 3 | 4         | 5  | 6          | 7         | 8   | 9  |
| н2280                                 | -  | - | -         | 691636.12  | 1416255.45 | -         | Метод спутниковых геодезических измерений (определений) | 0.10   |
| н2290                                 | -  | - | -         | 691636.46  | 1416257.04 | -         | Метод спутниковых геодезических измерений (определений) | 0.10   |
| н2300                                 | -  | - | -         | 691635.24  | 1416257.30 | -         | Метод спутниковых геодезических измерений (определений) | 0.10   |
| н2310                                 | -  | - | -         | 691634.89  | 1416255.72 | -         | Метод спутниковых геодезических измерений (определений) | 0.10   |
| н2320                                 | -  | - | -         | 691633.89  | 1416255.93 | -         | Метод спутниковых геодезических измерений (определений) | 0.10   |
| н2330                                 | -  | - | -         | 691633.64  | 1416254.78 | -         | Метод спутниковых геодезических измерений (определений) | 0.10   |
| н2340                                 | -  | - | -         | 691625.05  | 1416256.64 | -         | Метод спутниковых геодезических измерений (определений) | 0.10   |
| н2350                                 | -  | - | -         | 691625.31  | 1416257.83 | -         | Метод спутниковых геодезических измерений (определений) | 0.10   |



**1. Сведения о характерных точках контура объекта недвижимости с кадастровым номером : 51:27:0020102:32 :**

Система координат МСК-51, зона 1

Зона № 1

| Обозначение характерных точек контура | Содержатся в Едином государственном реестре недвижимости |   |           | Определены в ходе выполнения комплексных кадастровых работ |            |           | Метод определения координат                             | Формулы, примененные для расчета средней квадратической погрешности определения координат характерных точек (Mt), м, с подставленными в такие формулы значениями и итоговые (вычисленные) значения Mt, м |
|---------------------------------------|--|---|-----------|--|------------|-----------|---|--|
|                                       | Координаты, м  |   | Радиус, м | Координаты, м  |            | Радиус, м |   |  |
|                                       | X  | Y | R         | X  | Y          | R         |   |  |
| 1                                     | 2  | 3 | 4         | 5  | 6          | 7         | 8   | 9  |
| н2360                                 | -  | - | -         | 691624.86  | 1416257.92 | -         | Метод спутниковых геодезических измерений (определений) | 0.10   |
| н2370                                 | -  | - | -         | 691625.27  | 1416259.90 | -         | Метод спутниковых геодезических измерений (определений) | 0.10   |
| н2380                                 | -  | - | -         | 691624.03  | 1416260.17 | -         | Метод спутниковых геодезических измерений (определений) | 0.10   |
| н2390                                 | -  | - | -         | 691623.60  | 1416258.19 | -         | Метод спутниковых геодезических измерений (определений) | 0.10   |
| н2400                                 | -  | - | -         | 691623.06  | 1416258.31 | -         | Метод спутниковых геодезических измерений (определений) | 0.10   |
| н2410                                 | -  | - | -         | 691622.81  | 1416257.12 | -         | Метод спутниковых геодезических измерений (определений) | 0.10   |
| н2420                                 | -  | - | -         | 691613.89  | 1416259.05 | -         | Метод спутниковых геодезических измерений (определений) | 0.10   |
| н2430                                 | -  | - | -         | 691614.11  | 1416260.07 | -         | Метод спутниковых геодезических измерений (определений) | 0.10   |

**1. Сведения о характерных точках контура объекта недвижимости с кадастровым номером : 51:27:0020102:32 :**

Система координат МСК-51, зона 1

Зона № 1

| Обозначение характерных точек контура | Содержатся в Едином государственном реестре недвижимости |   |           | Определены в ходе выполнения комплексных кадастровых работ |            |           | Метод определения координат                             | Формулы, примененные для расчета средней квадратической погрешности определения координат характерных точек (Mt), м, с подставленными в такие формулы значениями и итоговые (вычисленные) значения Mt, м |
|---------------------------------------|--|---|-----------|--|------------|-----------|---|--|
|                                       | Координаты, м  |   | Радиус, м | Координаты, м  |            | Радиус, м |   |  |
|                                       | X  | Y | R         | X  | Y          | R         |   |  |
| 1                                     | 2  | 3 | 4         | 5  | 6          | 7         | 8   | 9  |
| н2440                                 | -  | - | -         | 691613.63  | 1416260.18 | -         | Метод спутниковых геодезических измерений (определений) | 0.10   |
| н2450                                 | -  | - | -         | 691614.00  | 1416261.89 | -         | Метод спутниковых геодезических измерений (определений) | 0.10   |
| н2460                                 | -  | - | -         | 691612.43  | 1416262.23 | -         | Метод спутниковых геодезических измерений (определений) | 0.10   |
| н2470                                 | -  | - | -         | 691612.06  | 1416260.52 | -         | Метод спутниковых геодезических измерений (определений) | 0.10   |
| н2480                                 | -  | - | -         | 691611.81  | 1416260.57 | -         | Метод спутниковых геодезических измерений (определений) | 0.10   |
| н2490                                 | -  | - | -         | 691611.58  | 1416259.55 | -         | Метод спутниковых геодезических измерений (определений) | 0.10   |
| н2500                                 | -  | - | -         | 691587.45  | 1416264.77 | -         | Метод спутниковых геодезических измерений (определений) | 0.10   |
| н2510                                 | -  | - | -         | 691587.88  | 1416266.74 | -         | Метод спутниковых геодезических измерений (определений) | 0.10   |

**1. Сведения о характерных точках контура объекта недвижимости с кадастровым номером : 51:27:0020102:32 :**

Система координат МСК-51, зона 1

Зона № 1

| Обозначение<br>характерных точек<br>контура | Содержатся в Едином<br>государственном реестре<br>недвижимости |   |               | Определены в ходе<br>выполнения<br>комплексных<br>кадастровых работ |                |               | Метод опреде<br>ления коор<br>динат                                      | Формулы, примененные для расчета<br>средней квадратической погрешности<br>определения координат характерных<br>точек (Mt), м, с подставленными в<br>такие формулы значениями и<br>итоговые (вычисленные) значения Mt,<br>м |
|---|--|---|---------------|---|----------------|---------------|--|--|
|   | Координаты, м  |   | Ради<br>ус, м | Координаты, м   |                | Ради<br>ус, м |  |  |
|   | X  | Y | R             | X   | Y              | R             |  |  |
| 1   | 2  | 3 | 4             | 5   | 6              | 7             | 8  | 9  |
| н2520                                       | -  | - | -             | 691585.82   | 1416267.1<br>8 | -             | Метод<br>спутниковых<br>геодезически<br>х измерений<br>(определени<br>й) | 0.10   |
| н2530                                       | -  | - | -             | 691585.40   | 1416265.2<br>0 | -             | Метод<br>спутниковых<br>геодезически<br>х измерений<br>(определени<br>й) | 0.10   |
| н2540                                       | -  | - | -             | 691578.89   | 1416266.6<br>1 | -             | Метод<br>спутниковых<br>геодезически<br>х измерений<br>(определени<br>й) | 0.10   |
| н2550                                       | -  | - | -             | 691579.16   | 1416267.9<br>0 | -             | Метод<br>спутниковых<br>геодезически<br>х измерений<br>(определени<br>й) | 0.10   |
| н2560                                       | -  | - | -             | 691578.98   | 1416267.9<br>4 | -             | Метод<br>спутниковых<br>геодезически<br>х измерений<br>(определени<br>й) | 0.10   |
| н2570                                       | -  | - | -             | 691579.24   | 1416269.1<br>1 | -             | Метод<br>спутниковых<br>геодезически<br>х измерений<br>(определени<br>й) | 0.10   |
| н2580                                       | -  | - | -             | 691577.78   | 1416269.4<br>3 | -             | Метод<br>спутниковых<br>геодезически<br>х измерений<br>(определени<br>й) | 0.10   |
| н2590                                       | -  | - | -             | 691577.53   | 1416268.2<br>5 | -             | Метод<br>спутниковых<br>геодезически<br>х измерений<br>(определени<br>й) | 0.10   |

**1. Сведения о характерных точках контура объекта недвижимости с кадастровым номером : 51:27:0020102:32 :**

Система координат МСК-51, зона 1

Зона № 1

| Обозначение характерных точек контура | Содержатся в Едином государственном реестре недвижимости |   |           | Определены в ходе выполнения комплексных кадастровых работ |            |           | Метод определения координат                             | Формулы, примененные для расчета средней квадратической погрешности определения координат характерных точек (Mt), м, с подставленными в такие формулы значениями и итоговые (вычисленные) значения Mt, м |
|---------------------------------------|--|---|-----------|--|------------|-----------|---|--|
|                                       | Координаты, м  |   | Радиус, м | Координаты, м  |            | Радиус, м |   |  |
|                                       | X  | Y | R         | X  | Y          | R         |   |  |
| 1                                     | 2  | 3 | 4         | 5  | 6          | 7         | 8   | 9  |
| н2600                                 | -  | - | -         | 691577.29  | 1416268.30 | -         | Метод спутниковых геодезических измерений (определений) | 0.10   |
| н2610                                 | -  | - | -         | 691577.01  | 1416267.01 | -         | Метод спутниковых геодезических измерений (определений) | 0.10   |
| н2620                                 | -  | - | -         | 691570.05  | 1416268.51 | -         | Метод спутниковых геодезических измерений (определений) | 0.10   |
| н2630                                 | -  | - | -         | 691567.30  | 1416255.87 | -         | Метод спутниковых геодезических измерений (определений) | 0.10   |
| н2640                                 | -  | - | -         | 691585.45  | 1416251.96 | -         | Метод спутниковых геодезических измерений (определений) | 0.10   |
| н2650                                 | -  | - | -         | 691585.12  | 1416250.42 | -         | Метод спутниковых геодезических измерений (определений) | 0.10   |
| н2660                                 | -  | - | -         | 691587.56  | 1416249.89 | -         | Метод спутниковых геодезических измерений (определений) | 0.10   |
| н2670                                 | -  | - | -         | 691587.89  | 1416251.42 | -         | Метод спутниковых геодезических измерений (определений) | 0.10   |

**1. Сведения о характерных точках контура объекта недвижимости с кадастровым номером : 51:27:0020102:32 :**

Система координат МСК-51, зона 1

Зона № 1

| Обозначение характерных точек контура | Содержатся в Едином государственном реестре недвижимости |   |           | Определены в ходе выполнения комплексных кадастровых работ |            |           | Метод определения координат                             | Формулы, примененные для расчета средней квадратической погрешности определения координат характерных точек (Mt), м, с подставленными в такие формулы значениями и итоговые (вычисленные) значения Mt, м |
|---------------------------------------|--|---|-----------|--|------------|-----------|---|--|
|                                       | Координаты, м  |   | Радиус, м | Координаты, м  |            | Радиус, м |   |  |
|                                       | X  | Y | R         | X  | Y          | R         |   |  |
| 1                                     | 2  | 3 | 4         | 5  | 6          | 7         | 8   | 9  |
| н2680                                 | -  | - | -         | 691594.92  | 1416249.91 | -         | Метод спутниковых геодезических измерений (определений) | 0.10   |
| н2690                                 | -  | - | -         | 691594.65  | 1416248.63 | -         | Метод спутниковых геодезических измерений (определений) | 0.10   |
| н2700                                 | -  | - | -         | 691596.52  | 1416248.23 | -         | Метод спутниковых геодезических измерений (определений) | 0.10   |
| н2710                                 | -  | - | -         | 691596.51  | 1416248.16 | -         | Метод спутниковых геодезических измерений (определений) | 0.10   |
| н2720                                 | -  | - | -         | 691598.85  | 1416247.66 | -         | Метод спутниковых геодезических измерений (определений) | 0.10   |
| н2730                                 | -  | - | -         | 691598.93  | 1416248.02 | -         | Метод спутниковых геодезических измерений (определений) | 0.10   |
| н2740                                 | -  | - | -         | 691602.25  | 1416247.30 | -         | Метод спутниковых геодезических измерений (определений) | 0.10   |
| н2750                                 | -  | - | -         | 691602.47  | 1416248.28 | -         | Метод спутниковых геодезических измерений (определений) | 0.10   |

**1. Сведения о характерных точках контура объекта недвижимости с кадастровым номером : 51:27:0020102:32 :**

Система координат МСК-51, зона 1

Зона № 1

| Обозначение<br>характерных точек<br>контура | Содержатся в Едином<br>государственном реестре<br>недвижимости |   |               | Определены в ходе<br>выполнения<br>комплексных<br>кадастровых работ |                |               | Метод опреде<br>ления коор<br>динат                                      | Формулы, примененные для расчета<br>средней квадратической погрешности<br>определения координат характерных<br>точек (Mt), м, с подставленными в<br>такие формулы значениями и<br>итоговые (вычисленные) значения Mt,<br>м |
|---|--|---|---------------|---|----------------|---------------|--|--|
|   | Координаты, м  |   | Ради<br>ус, м | Координаты, м   |                | Ради<br>ус, м |  |  |
|   | X  | Y | R             | X   | Y              | R             |  |  |
| 1   | 2  | 3 | 4             | 5   | 6              | 7             | 8  | 9  |
| н2760                                       | -  | - | -             | 691609.43   | 1416246.7<br>7 | -             | Метод<br>спутниковых<br>геодезически<br>х измерений<br>(определени<br>й) | 0.10   |
| н2770                                       | -  | - | -             | 691609.16   | 1416245.5<br>5 | -             | Метод<br>спутниковых<br>геодезически<br>х измерений<br>(определени<br>й) | 0.10   |
| н2780                                       | -  | - | -             | 691610.43   | 1416245.2<br>6 | -             | Метод<br>спутниковых<br>геодезически<br>х измерений<br>(определени<br>й) | 0.10   |
| н2790                                       | -  | - | -             | 691610.70   | 1416246.5<br>0 | -             | Метод<br>спутниковых<br>геодезически<br>х измерений<br>(определени<br>й) | 0.10   |
| н2800                                       | -  | - | -             | 691619.51   | 1416244.5<br>9 | -             | Метод<br>спутниковых<br>геодезически<br>х измерений<br>(определени<br>й) | 0.10   |
| н2810                                       | -  | - | -             | 691618.97   | 1416242.1<br>8 | -             | Метод<br>спутниковых<br>геодезически<br>х измерений<br>(определени<br>й) | 0.10   |
| н2820                                       | -  | - | -             | 691622.77   | 1416241.3<br>6 | -             | Метод<br>спутниковых<br>геодезически<br>х измерений<br>(определени<br>й) | 0.10   |
| н2830                                       | -  | - | -             | 691623.30   | 1416243.7<br>8 | -             | Метод<br>спутниковых<br>геодезически<br>х измерений<br>(определени<br>й) | 0.10   |

**1. Сведения о характерных точках контура объекта недвижимости с кадастровым номером : 51:27:0020102:32 :**

Система координат МСК-51, зона 1

Зона № 1

| Обозначение характерных точек контура | Содержатся в Едином государственном реестре недвижимости |   |           | Определены в ходе выполнения комплексных кадастровых работ |            |           | Метод определения координат                             | Формулы, примененные для расчета средней квадратической погрешности определения координат характерных точек (Mt), м, с подставленными в такие формулы значениями и итоговые (вычисленные) значения Mt, м |
|---------------------------------------|--|---|-----------|--|------------|-----------|---|--|
|                                       | Координаты, м  |   | Радиус, м | Координаты, м  |            | Радиус, м |   |  |
|                                       | X  | Y | R         | X  | Y          | R         |   |  |
| 1                                     | 2  | 3 | 4         | 5  | 6          | 7         | 8   | 9  |
| н2200                                 | -  | - | -         | 691640.39  | 1416240.08 | -         | Метод спутниковых геодезических измерений (определений) | 0.10   |

**2. Сведения о характеристиках объекта недвижимости с кадастровым номером : 51:27:0020102:32 :**

| № п/п | Наименование характеристики   | Значение характеристики   |
|-------|---|---|
| 1     | 2   | 3   |
| 1.    | Вид объекта недвижимости  | здание  |
| 2.    | Ранее присвоенный государственный учетный номер (инвентарный) здания, сооружения, объекта незавершенного строительства  | -   |
| 3.    | Кадастровый номер земельного участка (земельных участков), в границах которого (которых) расположены здание, сооружение, объект незавершенного строительства                                      | 51:27:0020102:16  |
| 4.    | Уникальный учетный номер кадастрового квартала, в границах которого расположены здание, сооружение, объект незавершенного строительства   | 51:27:0020102   |
| 5.    | Адрес здания, сооружения, объекта незавершенного строительства  | Российская Федерация, 184310, Мурманская область, город Заозерск, улица Ленинского Комсомола, дом 1 |
| 5.1.  | Сведения о местоположении здания, сооружения, объекта незавершенного строительства (при отсутствии адреса) в структурированном в соответствии с федеральной информационной адресной системой виде | -   |
| 5.2.  | Дополнительные сведения о местоположении  | -   |
| 6.    | Иные сведения   | -   |

**3. Пояснения к сведениям об объекте недвижимости с кадастровым номером 51:27:0020102:32 :**

|    |   |
|----|---|
| 1. | - |
|----|---|

## Описание местоположения зданий, сооружений, объектов незавершенного строительства на земельном участке

**1. Сведения о характерных точках контура объекта недвижимости  
с кадастровым номером : 51:27:0020102:28 :**

Система координат МСК-51, зона 1

Зона № 1

| Обозначение<br>характерных точек<br>контура | Содержатся в Едином<br>государственном реестре<br>недвижимости |   |               | Определены в ходе<br>выполнения<br>комплексных<br>кадастровых работ |                |               | Метод опреде<br>ления коор<br>динат                                      | Формулы, примененные для расчета<br>средней квадратической погрешности<br>определения координат характерных<br>точек (Mt), м, с подставленными в<br>такие формулы значениями и<br>итоговые (вычисленные) значения Mt,<br>м |
|---|--|---|---------------|---|----------------|---------------|--|--|
|   | Координаты, м  |   | Ради<br>ус, м | Координаты, м   |                | Ради<br>ус, м |  |  |
|   | X  | Y | R             | X   | Y              | R             |  |  |
| 1   | 2  | 3 | 4             | 5   | 6              | 7             | 8  | 9  |
| н2840                                       | -  | - | -             | 691653.11   | 1416081.5<br>5 | -             | Метод<br>спутниковых<br>геодезически<br>х измерений<br>(определени<br>й) | 0.10   |
| н2850                                       | -  | - | -             | 691650.65   | 1416070.2<br>9 | -             | Метод<br>спутниковых<br>геодезически<br>х измерений<br>(определени<br>й) | 0.10   |
| н2860                                       | -  | - | -             | 691657.15   | 1416068.8<br>7 | -             | Метод<br>спутниковых<br>геодезически<br>х измерений<br>(определени<br>й) | 0.10   |
| н2870                                       | -  | - | -             | 691656.87   | 1416067.6<br>1 | -             | Метод<br>спутниковых<br>геодезически<br>х измерений<br>(определени<br>й) | 0.10   |
| н2880                                       | -  | - | -             | 691659.90   | 1416066.9<br>5 | -             | Метод<br>спутниковых<br>геодезически<br>х измерений<br>(определени<br>й) | 0.10   |
| н2890                                       | -  | - | -             | 691660.18   | 1416068.2<br>1 | -             | Метод<br>спутниковых<br>геодезически<br>х измерений<br>(определени<br>й) | 0.10   |
| н2900                                       | -  | - | -             | 691672.33   | 1416065.5<br>5 | -             | Метод<br>спутниковых<br>геодезически<br>х измерений<br>(определени<br>й) | 0.10   |
| н2910                                       | -  | - | -             | 691672.06   | 1416064.3<br>7 | -             | Метод<br>спутниковых<br>геодезически<br>х измерений<br>(определени<br>й) | 0.10   |



**1. Сведения о характерных точках контура объекта недвижимости с кадастровым номером : 51:27:0020102:28 :**

Система координат МСК-51, зона 1

Зона № 1

| Обозначение характерных точек контура | Содержатся в Едином государственном реестре недвижимости |   |           | Определены в ходе выполнения комплексных кадастровых работ |            |           | Метод определения координат                             | Формулы, примененные для расчета средней квадратической погрешности определения координат характерных точек (Mt), м, с подставленными в такие формулы значениями и итоговые (вычисленные) значения Mt, м |
|---------------------------------------|--|---|-----------|--|------------|-----------|---|--|
|                                       | Координаты, м  |   | Радиус, м | Координаты, м  |            | Радиус, м |   |  |
|                                       | X  | Y | R         | X  | Y          | R         |   |  |
| 1                                     | 2  | 3 | 4         | 5  | 6          | 7         | 8   | 9  |
| н2920                                 | -  | - | -         | 691675.09  | 1416063.71 | -         | Метод спутниковых геодезических измерений (определений) | 0.10   |
| н2930                                 | -  | - | -         | 691675.35  | 1416064.89 | -         | Метод спутниковых геодезических измерений (определений) | 0.10   |
| н2940                                 | -  | - | -         | 691688.35  | 1416062.05 | -         | Метод спутниковых геодезических измерений (определений) | 0.10   |
| н2950                                 | -  | - | -         | 691688.09  | 1416060.85 | -         | Метод спутниковых геодезических измерений (определений) | 0.10   |
| н2960                                 | -  | - | -         | 691691.12  | 1416060.21 | -         | Метод спутниковых геодезических измерений (определений) | 0.10   |
| н2970                                 | -  | - | -         | 691691.38  | 1416061.39 | -         | Метод спутниковых геодезических измерений (определений) | 0.10   |
| н2980                                 | -  | - | -         | 691704.05  | 1416058.62 | -         | Метод спутниковых геодезических измерений (определений) | 0.10   |
| н2990                                 | -  | - | -         | 691703.79  | 1416057.44 | -         | Метод спутниковых геодезических измерений (определений) | 0.10   |

**1. Сведения о характерных точках контура объекта недвижимости с кадастровым номером : 51:27:0020102:28 :**

Система координат МСК-51, зона 1

Зона № 1

| Обозначение характерных точек контура | Содержатся в Едином государственном реестре недвижимости |   |           | Определены в ходе выполнения комплексных кадастровых работ |            |           | Метод определения координат                             | Формулы, примененные для расчета средней квадратической погрешности определения координат характерных точек (Mt), м, с подставленными в такие формулы значениями и итоговые (вычисленные) значения Mt, м |
|---------------------------------------|--|---|-----------|--|------------|-----------|---|--|
|                                       | Координаты, м  |   | Радиус, м | Координаты, м  |            | Радиус, м |   |  |
|                                       | X  | Y | R         | X  | Y          | R         |   |  |
| 1                                     | 2  | 3 | 4         | 5  | 6          | 7         | 8   | 9  |
| н300О                                 | -  | - | -         | 691706.82  | 1416056.77 | -         | Метод спутниковых геодезических измерений (определений) | 0.10   |
| н301О                                 | -  | - | -         | 691707.08  | 1416057.96 | -         | Метод спутниковых геодезических измерений (определений) | 0.10   |
| н302О                                 | -  | - | -         | 691719.66  | 1416055.21 | -         | Метод спутниковых геодезических измерений (определений) | 0.10   |
| н303О                                 | -  | - | -         | 691719.39  | 1416053.98 | -         | Метод спутниковых геодезических измерений (определений) | 0.10   |
| н304О                                 | -  | - | -         | 691722.42  | 1416053.33 | -         | Метод спутниковых геодезических измерений (определений) | 0.10   |
| н305О                                 | -  | - | -         | 691722.68  | 1416054.55 | -         | Метод спутниковых геодезических измерений (определений) | 0.10   |
| н306О                                 | -  | - | -         | 691729.11  | 1416053.14 | -         | Метод спутниковых геодезических измерений (определений) | 0.10   |
| н307О                                 | -  | - | -         | 691731.57  | 1416064.38 | -         | Метод спутниковых геодезических измерений (определений) | 0.10   |

**1. Сведения о характерных точках контура объекта недвижимости с кадастровым номером : 51:27:0020102:28 :**

Система координат МСК-51, зона 1

Зона № 1

| Обозначение характерных точек контура | Содержатся в Едином государственном реестре недвижимости |   |           | Определены в ходе выполнения комплексных кадастровых работ |            |           | Метод определения координат                              | Формулы, примененные для расчета средней квадратической погрешности определения координат характерных точек (Mt), м, с подставленными в такие формулы значениями и итоговые (вычисленные) значения Mt, м |
|---------------------------------------|--|---|-----------|--|------------|-----------|--|--|
|                                       | Координаты, м  |   | Радиус, м | Координаты, м  |            | Радиус, м |  |  |
|                                       | X  | Y | R         | X  | Y          | R         |  |  |
| 1                                     | 2  | 3 | 4         | 5  | 6          | 7         | 8  | 9  |
| н2840                                 | -  | - | -         | 691653.11  | 1416081.55 | -         | Метод спутниковых геодезических измерений (определенный) | 0.10   |

**2. Сведения о характеристиках объекта недвижимости с кадастровым номером : 51:27:0020102:28 :**

| № п/п | Наименование характеристики   | Значение характеристики   |
|-------|---|---|
| 1     | 2   | 3   |
| 1.    | Вид объекта недвижимости  | здание  |
| 2.    | Ранее присвоенный государственный учетный номер (инвентарный) здания, сооружения, объекта незавершенного строительства  | -   |
| 3.    | Кадастровый номер земельного участка (земельных участков), в границах которого (которых) расположены здание, сооружение, объект незавершенного строительства                                      | 51:27:0020102:12  |
| 4.    | Уникальный учетный номер кадастрового квартала, в границах которого расположены здание, сооружение, объект незавершенного строительства   | 51:27:0020102   |
| 5.    | Адрес здания, сооружения, объекта незавершенного строительства  | Российская Федерация, 184310, Мурманская область, город Заозерск, переулок Гранитный, дом 3 |
| 5.1.  | Сведения о местоположении здания, сооружения, объекта незавершенного строительства (при отсутствии адреса) в структурированном в соответствии с федеральной информационной адресной системой виде | -   |
| 5.2.  | Дополнительные сведения о местоположении  | -   |
| 6.    | Иные сведения   | -   |

**3. Пояснения к сведениям об объекте недвижимости с кадастровым номером 51:27:0020102:28 :**

|    |   |
|----|---|
| 1. | - |
|----|---|

**Описание местоположения зданий, сооружений,  
объектов незавершенного строительства на земельном участке**

**1. Сведения о характерных точках контура объекта недвижимости  
с кадастровым номером : 51:27:0020102:35 :**

Система координат МСК-51, зона 1

Зона № 1

| Обозначение<br>характерных точек<br>контура | Содержатся в Едином<br>государственном реестре<br>недвижимости |   |               | Определены в ходе<br>выполнения<br>комплексных<br>кадастровых работ |                |               | Метод опреде<br>ления коор<br>динат                                      | Формулы, примененные для расчета<br>средней квадратической погрешности<br>определения координат характерных<br>точек (Mt), м, с подставленными в<br>такие формулы значениями и<br>итоговые (вычисленные) значения Mt,<br>м |
|---|--|---|---------------|---|----------------|---------------|--|--|
|   | Координаты, м  |   | Ради<br>ус, м | Координаты, м   |                | Ради<br>ус, м |  |  |
|   | X  | Y | R             | X   | Y              | R             |  |  |
| 1   | 2  | 3 | 4             | 5   | 6              | 7             | 8  | 9  |
| н308О                                       | -  | - | -             | 691562.45   | 1416089.3<br>5 | -             | Метод<br>спутниковых<br>геодезически<br>х измерений<br>(определени<br>й) | 0.10   |
| н309О                                       | -  | - | -             | 691564.96   | 1416100.6<br>7 | -             | Метод<br>спутниковых<br>геодезически<br>х измерений<br>(определени<br>й) | 0.10   |
| н310О                                       | -  | - | -             | 691643.21   | 1416083.1<br>7 | -             | Метод<br>спутниковых<br>геодезически<br>х измерений<br>(определени<br>й) | 0.10   |
| н311О                                       | -  | - | -             | 691640.73   | 1416072.0<br>0 | -             | Метод<br>спутниковых<br>геодезически<br>х измерений<br>(определени<br>й) | 0.10   |
| н312О                                       | -  | - | -             | 691634.30   | 1416073.4<br>3 | -             | Метод<br>спутниковых<br>геодезически<br>х измерений<br>(определени<br>й) | 0.10   |
| н313О                                       | -  | - | -             | 691634.05   | 1416072.2<br>0 | -             | Метод<br>спутниковых<br>геодезически<br>х измерений<br>(определени<br>й) | 0.10   |
| н314О                                       | -  | - | -             | 691631.01   | 1416072.8<br>7 | -             | Метод<br>спутниковых<br>геодезически<br>х измерений<br>(определени<br>й) | 0.10   |
| н315О                                       | -  | - | -             | 691631.28   | 1416074.1<br>0 | -             | Метод<br>спутниковых<br>геодезически<br>х измерений<br>(определени<br>й) | 0.10   |

**1. Сведения о характерных точках контура объекта недвижимости с кадастровым номером : 51:27:0020102:35 :**

Система координат МСК-51, зона 1

Зона № 1

| Обозначение<br>характерных точек<br>контура | Содержатся в Едином<br>государственном реестре<br>недвижимости |   |               | Определены в ходе<br>выполнения<br>комплексных<br>кадастровых работ |                |               | Метод опреде<br>ления коор<br>динат                                      | Формулы, примененные для расчета<br>средней квадратической погрешности<br>определения координат характерных<br>точек (Mt), м, с подставленными в<br>такие формулы значениями и<br>итоговые (вычисленные) значения Mt,<br>м |
|---|--|---|---------------|---|----------------|---------------|--|--|
|   | Координаты, м  |   | Ради<br>ус, м | Координаты, м   |                | Ради<br>ус, м |  |  |
|   | X  | Y | R             | X   | Y              | R             |  |  |
| 1   | 2  | 3 | 4             | 5   | 6              | 7             | 8  | 9  |
| н3160                                       | -  | - | -             | 691618.59   | 1416076.9<br>1 | -             | Метод<br>спутниковых<br>геодезически<br>х измерений<br>(определени<br>й) | 0.10   |
| н3170                                       | -  | - | -             | 691618.30   | 1416075.6<br>2 | -             | Метод<br>спутниковых<br>геодезически<br>х измерений<br>(определени<br>й) | 0.10   |
| н3180                                       | -  | - | -             | 691615.27   | 1416076.2<br>9 | -             | Метод<br>спутниковых<br>геодезически<br>х измерений<br>(определени<br>й) | 0.10   |
| н3190                                       | -  | - | -             | 691615.56   | 1416077.5<br>8 | -             | Метод<br>спутниковых<br>геодезически<br>х измерений<br>(определени<br>й) | 0.10   |
| н3200                                       | -  | - | -             | 691587.38   | 1416083.8<br>3 | -             | Метод<br>спутниковых<br>геодезически<br>х измерений<br>(определени<br>й) | 0.10   |
| н3210                                       | -  | - | -             | 691587.09   | 1416082.5<br>6 | -             | Метод<br>спутниковых<br>геодезически<br>х измерений<br>(определени<br>й) | 0.10   |
| н3220                                       | -  | - | -             | 691584.06   | 1416083.2<br>3 | -             | Метод<br>спутниковых<br>геодезически<br>х измерений<br>(определени<br>й) | 0.10   |
| н3230                                       | -  | - | -             | 691584.35   | 1416084.5<br>0 | -             | Метод<br>спутниковых<br>геодезически<br>х измерений<br>(определени<br>й) | 0.10   |

**1. Сведения о характерных точках контура объекта недвижимости с кадастровым номером : 51:27:0020102:35 :**

Система координат МСК-51, зона 1

Зона № 1

| Обозначение характерных точек контура | Содержатся в Едином государственном реестре недвижимости |   |           | Определены в ходе выполнения комплексных кадастровых работ |            |           | Метод определения координат                             | Формулы, примененные для расчета средней квадратической погрешности определения координат характерных точек (Mt), м, с подставленными в такие формулы значениями и итоговые (вычисленные) значения Mt, м |
|---------------------------------------|--|---|-----------|--|------------|-----------|---|--|
|                                       | Координаты, м  |   | Радиус, м | Координаты, м  |            | Радиус, м |   |  |
|                                       | X  | Y | R         | X  | Y          | R         |   |  |
| 1                                     | 2  | 3 | 4         | 5  | 6          | 7         | 8   | 9  |
| н3240                                 | -  | - | -         | 691571.90  | 1416087.26 | -         | Метод спутниковых геодезических измерений (определений) | 0.10   |
| н3250                                 | -  | - | -         | 691571.62  | 1416085.99 | -         | Метод спутниковых геодезических измерений (определений) | 0.10   |
| н3260                                 | -  | - | -         | 691568.60  | 1416086.67 | -         | Метод спутниковых геодезических измерений (определений) | 0.10   |
| н3270                                 | -  | - | -         | 691568.88  | 1416087.93 | -         | Метод спутниковых геодезических измерений (определений) | 0.10   |
| н3080                                 | -  | - | -         | 691562.45  | 1416089.35 | -         | Метод спутниковых геодезических измерений (определений) | 0.10   |

**2. Сведения о характеристиках объекта недвижимости с кадастровым номером : 51:27:0020102:35 :**

| № п/п | Наименование характеристики  | Значение характеристики |
|-------|--|-------------------------|
| 1     | 2  | 3                       |
| 1.    | Вид объекта недвижимости   | здание                  |
| 2.    | Ранее присвоенный государственный учетный номер (инвентарный) здания, сооружения, объекта незавершенного строительства                                       | -                       |
| 3.    | Кадастровый номер земельного участка (земельных участков), в границах которого (которых) расположены здание, сооружение, объект незавершенного строительства | 51:27:0020102:13        |
| 4.    | Уникальный учетный номер кадастрового квартала, в границах которого расположены здание, сооружение, объект незавершенного строительства                      | 51:27:0020102           |

**2. Сведения о характеристиках объекта недвижимости с кадастровым номером : 51:27:0020102:35 :**

| <b>№ п/п</b> | <b>Наименование характеристики</b>  | <b>Значение характеристики</b>  |
|--------------|---|---|
| <b>1</b>     | <b>2</b>  | <b>3</b>  |
| 5.           | Адрес здания, сооружения, объекта незавершенного строительства  | Российская Федерация, 184310, Мурманская область, город Заозерск, переулок Гранитный, дом 5 |
| 5.1.         | Сведения о местоположении здания, сооружения, объекта незавершенного строительства (при отсутствии адреса) в структурированном в соответствии с федеральной информационной адресной системой виде | -   |
| 5.2.         | Дополнительные сведения о местоположении  | -   |
| 6.           | Иные сведения   | -   |

**3. Пояснения к сведениям об объекте недвижимости с кадастровым номером 51:27:0020102:35 :**

|    |   |
|----|---|
| 1. | - |
|----|---|

**Описание местоположения зданий, сооружений,  
объектов незавершенного строительства на земельном участке**

**1. Сведения о характерных точках контура объекта недвижимости  
с кадастровым номером : 51:27:0010101:264 :**

Система координат МСК-51, зона 1

Зона № 1

| Обозначение<br>характерных точек<br>контура | Содержатся в Едином<br>государственном реестре<br>недвижимости |          |               | Определены в ходе<br>выполнения<br>комплексных<br>кадастровых работ |                |               | Метод опреде<br>ления коор<br>динат                                      | Формулы, примененные для расчета<br>средней квадратической погрешности<br>определения координат характерных<br>точек (Mt), м, с подставленными в<br>такие формулы значениями и<br>итоговые (вычисленные) значения Mt,<br>м |
|---|--|----------|---------------|---|----------------|---------------|--|--|
|   | Координаты, м  |          | Ради<br>ус, м | Координаты, м   |                | Ради<br>ус, м |  |  |
|   | X  | Y        | R             | X   | Y              | R             |  |  |
| <b>1</b>                                    | <b>2</b>   | <b>3</b> | <b>4</b>      | <b>5</b>  | <b>6</b>       | <b>7</b>      | <b>8</b>   | <b>9</b>   |
| н3280                                       | -  | -        | -             | 691876.70   | 1416129.7<br>9 | -             | Метод<br>спутниковых<br>геодезически<br>х измерений<br>(определени<br>й) | 0.10   |
| н3290                                       | -  | -        | -             | 691877.86   | 1416135.9<br>7 | -             | Метод<br>спутниковых<br>геодезически<br>х измерений<br>(определени<br>й) | 0.10   |
| н3300                                       | -  | -        | -             | 691867.44   | 1416138.0<br>8 | -             | Метод<br>спутниковых<br>геодезически<br>х измерений<br>(определени<br>й) | 0.10   |
| н3310                                       | -  | -        | -             | 691866.38   | 1416131.9<br>2 | -             | Метод<br>спутниковых<br>геодезически<br>х измерений<br>(определени<br>й) | 0.10   |
| н3280                                       | -  | -        | -             | 691876.70   | 1416129.7<br>9 | -             | Метод<br>спутниковых<br>геодезически<br>х измерений<br>(определени<br>й) | 0.10   |

**2. Сведения о характеристиках объекта недвижимости  
с кадастровым номером : 51:27:0010101:264 :**

| № п/п    | Наименование характеристики  | Значение характеристики    |
|----------|--|----------------------------|
| <b>1</b> | <b>2</b>   | <b>3</b>                   |
| 1.       | Вид объекта недвижимости   | здание                     |
| 2.       | Ранее присвоенный государственный учетный номер (инвентарный) здания, сооружения, объекта незавершенного строительства                                       | 384, 51-51-08/004/2008-794 |
| 3.       | Кадастровый номер земельного участка (земельных участков), в границах которого (которых) расположены здание, сооружение, объект незавершенного строительства | 51:27:0020102:7            |



**2. Сведения о характеристиках объекта недвижимости с кадастровым номером : 51:27:0010101:264 :**

| № п/п | Наименование характеристики   | Значение характеристики                                  |
|-------|---|--|
| 1     | 2   | 3  |
| 4.    | Уникальный учетный номер кадастрового квартала, в границах которого расположены здание, сооружение, объект незавершенного строительства   | 51:27:0020102, 51:27:0010101                             |
| 5.    | Адрес здания, сооружения, объекта незавершенного строительства  | Российская Федерация, Мурманская область, город Заозерск |
| 5.1.  | Сведения о местоположении здания, сооружения, объекта незавершенного строительства (при отсутствии адреса) в структурированном в соответствии с федеральной информационной адресной системой виде | -  |
| 5.2.  | Дополнительные сведения о местоположении  | -  |
| 6.    | Иные сведения   | -  |

**3. Пояснения к сведениям об объекте недвижимости с кадастровым номером 51:27:0010101:264 :**

|    |   |
|----|---|
| 1. | - |
|    |   |

**Описание местоположения зданий, сооружений,  
объектов незавершенного строительства на земельном участке**

**1. Сведения о характерных точках контура объекта недвижимости  
с кадастровым номером : 51:27:0000000:26 :**

Система координат МСК-51, зона 1

Зона № 1

| Обозначение<br>характерных точек<br>контура | Содержатся в Едином<br>государственном реестре<br>недвижимости |   |               | Определены в ходе<br>выполнения<br>комплексных<br>кадастровых работ |                |               | Метод опреде<br>ления коор<br>динат                                      | Формулы, примененные для расчета<br>средней квадратической погрешности<br>определения координат характерных<br>точек (Mt), м, с подставленными в<br>такие формулы значениями и<br>итоговые (вычисленные) значения Mt,<br>м |
|---|--|---|---------------|---|----------------|---------------|--|--|
|   | Координаты, м  |   | Ради<br>ус, м | Координаты, м   |                | Ради<br>ус, м |  |  |
|   | X  | Y | R             | X   | Y              | R             |  |  |
| 1   | 2  | 3 | 4             | 5   | 6              | 7             | 8  | 9  |
| н332О                                       | -  | - | -             | 691388.92   | 1416171.7<br>2 | -             | Метод<br>спутниковых<br>геодезически<br>х измерений<br>(определени<br>й) | 0.10   |
| н333О                                       | -  | - | -             | 691389.24   | 1416182.0<br>6 | -             | Метод<br>спутниковых<br>геодезически<br>х измерений<br>(определени<br>й) | 0.10   |
| н334О                                       | -  | - | -             | 691376.26   | 1416182.6<br>4 | -             | Метод<br>спутниковых<br>геодезически<br>х измерений<br>(определени<br>й) | 0.10   |
| н335О                                       | -  | - | -             | 691375.98   | 1416175.6<br>5 | -             | Метод<br>спутниковых<br>геодезически<br>х измерений<br>(определени<br>й) | 0.10   |
| н336О                                       | -  | - | -             | 691383.28   | 1416175.3<br>6 | -             | Метод<br>спутниковых<br>геодезически<br>х измерений<br>(определени<br>й) | 0.10   |
| н337О                                       | -  | - | -             | 691383.12   | 1416172.0<br>0 | -             | Метод<br>спутниковых<br>геодезически<br>х измерений<br>(определени<br>й) | 0.10   |
| н332О                                       | -  | - | -             | 691388.92   | 1416171.7<br>2 | -             | Метод<br>спутниковых<br>геодезически<br>х измерений<br>(определени<br>й) | 0.10   |

**2. Сведения о характеристиках объекта недвижимости с кадастровым номером : 51:27:0000000:26 :**

| <b>№ п/п</b> | <b>Наименование характеристики</b>  | <b>Значение характеристики</b>   |
|--------------|---|--|
| <b>1</b>     | <b>2</b>  | <b>3</b>   |
| 1.           | Вид объекта недвижимости  | здание   |
| 2.           | Ранее присвоенный государственный учетный номер (инвентарный) здания, сооружения, объекта незавершенного строительства  | 198, 51:27:020202:00:198   |
| 3.           | Кадастровый номер земельного участка (земельных участков), в границах которого (которых) расположены здание, сооружение, объект незавершенного строительства                                      | 51:27:0020102:23   |
| 4.           | Уникальный учетный номер кадастрового квартала, в границах которого расположены здание, сооружение, объект незавершенного строительства   | 51:27:0020102, 51:27:0000000   |
| 5.           | Адрес здания, сооружения, объекта незавершенного строительства  | Российская Федерация, Мурманская область, город Заозерск, территория Городская сопка, литера А |
| 5.1.         | Сведения о местоположении здания, сооружения, объекта незавершенного строительства (при отсутствии адреса) в структурированном в соответствии с федеральной информационной адресной системой виде | -  |
| 5.2.         | Дополнительные сведения о местоположении  | -  |
| 6.           | Иные сведения   | -  |

**3. Пояснения к сведениям об объекте недвижимости с кадастровым номером 51:27:0000000:26 :**

|    |   |
|----|---|
| 1. | - |
|----|---|

**Описание местоположения зданий, сооружений,  
объектов незавершенного строительства на земельном участке**

**1. Сведения о характерных точках контура объекта недвижимости  
с кадастровым номером : 51:27:0020102:30 :**

Система координат МСК-51, зона 1

Зона № 1

| Обозначение<br>характерных точек<br>контура | Содержатся в Едином<br>государственном реестре<br>недвижимости |   |               | Определены в ходе<br>выполнения<br>комплексных<br>кадастровых работ |                |               | Метод опреде<br>ления коор<br>динат                                      | Формулы, примененные для расчета<br>средней квадратической погрешности<br>определения координат характерных<br>точек (Mt), м, с подставленными в<br>такие формулы значениями и<br>итоговые (вычисленные) значения Mt,<br>м |
|---|--|---|---------------|---|----------------|---------------|--|--|
|   | Координаты, м  |   | Ради<br>ус, м | Координаты, м   |                | Ради<br>ус, м |  |  |
|   | X  | Y | R             | X   | Y              | R             |  |  |
| 1   | 2  | 3 | 4             | 5   | 6              | 7             | 8  | 9  |
| н3380                                       | -  | - | -             | 691764.17   | 1416062.5<br>0 | -             | Метод<br>спутниковых<br>геодезически<br>х измерений<br>(определени<br>й) | 0.10   |
| н3390                                       | -  | - | -             | 691764.13   | 1416062.3<br>1 | -             | Метод<br>спутниковых<br>геодезически<br>х измерений<br>(определени<br>й) | 0.10   |
| н3400                                       | -  | - | -             | 691765.13   | 1416062.1<br>1 | -             | Метод<br>спутниковых<br>геодезически<br>х измерений<br>(определени<br>й) | 0.10   |
| н3410                                       | -  | - | -             | 691765.98   | 1416061.3<br>8 | -             | Метод<br>спутниковых<br>геодезически<br>х измерений<br>(определени<br>й) | 0.10   |
| н3420                                       | -  | - | -             | 691765.61   | 1416059.4<br>0 | -             | Метод<br>спутниковых<br>геодезически<br>х измерений<br>(определени<br>й) | 0.10   |
| н3430                                       | -  | - | -             | 691764.66   | 1416059.0<br>8 | -             | Метод<br>спутниковых<br>геодезически<br>х измерений<br>(определени<br>й) | 0.10   |
| н3440                                       | -  | - | -             | 691763.51   | 1416059.3<br>2 | -             | Метод<br>спутниковых<br>геодезически<br>х измерений<br>(определени<br>й) | 0.10   |
| н3450                                       | -  | - | -             | 691761.11   | 1416047.6<br>8 | -             | Метод<br>спутниковых<br>геодезически<br>х измерений<br>(определени<br>й) | 0.10   |

**1. Сведения о характерных точках контура объекта недвижимости с кадастровым номером : 51:27:0020102:30 :**

Система координат МСК-51, зона 1

Зона № 1

| Обозначение характерных точек контура | Содержатся в Едином государственном реестре недвижимости |   |           | Определены в ходе выполнения комплексных кадастровых работ |            |           | Метод определения координат                             | Формулы, примененные для расчета средней квадратической погрешности определения координат характерных точек (Mt), м, с подставленными в такие формулы значениями и итоговые (вычисленные) значения Mt, м |
|---------------------------------------|--|---|-----------|--|------------|-----------|---|--|
|                                       | Координаты, м  |   | Радиус, м | Координаты, м  |            | Радиус, м |   |  |
|                                       | X  | Y | R         | X  | Y          | R         |   |  |
| 1                                     | 2  | 3 | 4         | 5  | 6          | 7         | 8   | 9  |
| н3460                                 | -  | - | -         | 691752.07  | 1416049.47 | -         | Метод спутниковых геодезических измерений (определений) | 0.10   |
| н3470                                 | -  | - | -         | 691753.26  | 1416055.16 | -         | Метод спутниковых геодезических измерений (определений) | 0.10   |
| н3480                                 | -  | - | -         | 691752.14  | 1416055.39 | -         | Метод спутниковых геодезических измерений (определений) | 0.10   |
| н3490                                 | -  | - | -         | 691752.50  | 1416057.05 | -         | Метод спутниковых геодезических измерений (определений) | 0.10   |
| н3500                                 | -  | - | -         | 691753.61  | 1416056.82 | -         | Метод спутниковых геодезических измерений (определений) | 0.10   |
| н3510                                 | -  | - | -         | 691755.19  | 1416064.42 | -         | Метод спутниковых геодезических измерений (определений) | 0.10   |
| н3380                                 | -  | - | -         | 691764.17  | 1416062.50 | -         | Метод спутниковых геодезических измерений (определений) | 0.10   |

**2. Сведения о характеристиках объекта недвижимости с кадастровым номером : 51:27:0020102:30 :**

| № п/п | Наименование характеристики | Значение характеристики |
|-------|-----------------------------|-------------------------|
| 1     | 2                           | 3                       |
| 1.    | Вид объекта недвижимости    | здание                  |

**2. Сведения о характеристиках объекта недвижимости с кадастровым номером : 51:27:0020102:30 :**

| № п/п | Наименование характеристики   | Значение характеристики   |
|-------|---|---|
| 1     | 2   | 3   |
| 2.    | Ранее присвоенный государственный учетный номер (инвентарный) здания, сооружения, объекта незавершенного строительства  | -   |
| 3.    | Кадастровый номер земельного участка (земельных участков), в границах которого (которых) расположены здание, сооружение, объект незавершенного строительства                                      | 51:27:0020102:27  |
| 4.    | Уникальный учетный номер кадастрового квартала, в границах которого расположены здание, сооружение, объект незавершенного строительства   | 51:27:0020102   |
| 5.    | Адрес здания, сооружения, объекта незавершенного строительства  | Российская Федерация, 184310, Мурманская область, город Заозерск, улица Строительная, дом 7 |
| 5.1.  | Сведения о местоположении здания, сооружения, объекта незавершенного строительства (при отсутствии адреса) в структурированном в соответствии с федеральной информационной адресной системой виде | -   |
| 5.2.  | Дополнительные сведения о местоположении  | -   |
| 6.    | Иные сведения   | -   |

**3. Пояснения к сведениям об объекте недвижимости с кадастровым номером 51:27:0020102:30 :**

|    |   |
|----|---|
| 1. | - |
|    |   |

**Описание местоположения зданий, сооружений,  
объектов незавершенного строительства на земельном участке**

**1. Сведения о характерных точках контура объекта недвижимости  
с кадастровым номером : 51:27:0000000:65 :**

Система координат МСК-51, зона 1

Зона № 1

| Обозначение<br>характерных точек<br>контура | Содержатся в Едином<br>государственном реестре<br>недвижимости |   |               | Определены в ходе<br>выполнения<br>комплексных<br>кадастровых работ |                |               | Метод опреде<br>ления коор<br>динат                                      | Формулы, примененные для расчета<br>средней квадратической погрешности<br>определения координат характерных<br>точек (Mt), м, с подставленными в<br>такие формулы значениями и<br>итоговые (вычисленные) значения Mt,<br>м |
|---|--|---|---------------|---|----------------|---------------|--|--|
|   | Координаты, м  |   | Ради<br>ус, м | Координаты, м   |                | Ради<br>ус, м |  |  |
|   | X  | Y | R             | X   | Y              | R             |  |  |
| 1   | 2  | 3 | 4             | 5   | 6              | 7             | 8  | 9  |
| н3520                                       | -  | - | -             | 691195.32   | 1416258.3<br>8 | -             | Метод<br>спутниковых<br>геодезически<br>х измерений<br>(определени<br>й) | 0.10   |
| н3530                                       | -  | - | -             | 691206.48   | 1416261.0<br>0 | -             | Метод<br>спутниковых<br>геодезически<br>х измерений<br>(определени<br>й) | 0.10   |
| н3540                                       | -  | - | -             | 691205.89   | 1416263.6<br>3 | -             | Метод<br>спутниковых<br>геодезически<br>х измерений<br>(определени<br>й) | 0.10   |
| н3550                                       | -  | - | -             | 691208.56   | 1416264.4<br>4 | -             | Метод<br>спутниковых<br>геодезически<br>х измерений<br>(определени<br>й) | 0.10   |
| н3560                                       | -  | - | -             | 691217.07   | 1416263.1<br>6 | -             | Метод<br>спутниковых<br>геодезически<br>х измерений<br>(определени<br>й) | 0.10   |
| н3570                                       | -  | - | -             | 691219.42   | 1416263.8<br>3 | -             | Метод<br>спутниковых<br>геодезически<br>х измерений<br>(определени<br>й) | 0.10   |
| н3580                                       | -  | - | -             | 691223.11   | 1416263.9<br>7 | -             | Метод<br>спутниковых<br>геодезически<br>х измерений<br>(определени<br>й) | 0.10   |
| н3590                                       | -  | - | -             | 691223.12   | 1416267.8<br>9 | -             | Метод<br>спутниковых<br>геодезически<br>х измерений<br>(определени<br>й) | 0.10   |

**1. Сведения о характерных точках контура объекта недвижимости с кадастровым номером : 51:27:0000000:65 :**

Система координат МСК-51, зона 1

Зона № 1

| Обозначение характерных точек контура | Содержатся в Едином государственном реестре недвижимости |   |           | Определены в ходе выполнения комплексных кадастровых работ |            |           | Метод определения координат                             | Формулы, примененные для расчета средней квадратической погрешности определения координат характерных точек (Mt), м, с подставленными в такие формулы значениями и итоговые (вычисленные) значения Mt, м |
|---------------------------------------|--|---|-----------|--|------------|-----------|---|--|
|                                       | Координаты, м  |   | Радиус, м | Координаты, м  |            | Радиус, м |   |  |
|                                       | X  | Y | R         | X  | Y          | R         |   |  |
| 1                                     | 2  | 3 | 4         | 5  | 6          | 7         | 8   | 9  |
| н3600                                 | -  | - | -         | 691223.61  | 1416271.08 | -         | Метод спутниковых геодезических измерений (определений) | 0.10   |
| н3610                                 | -  | - | -         | 691223.40  | 1416274.00 | -         | Метод спутниковых геодезических измерений (определений) | 0.10   |
| н3620                                 | -  | - | -         | 691221.67  | 1416275.95 | -         | Метод спутниковых геодезических измерений (определений) | 0.10   |
| н3630                                 | -  | - | -         | 691220.14  | 1416276.49 | -         | Метод спутниковых геодезических измерений (определений) | 0.10   |
| н3640                                 | -  | - | -         | 691214.73  | 1416279.18 | -         | Метод спутниковых геодезических измерений (определений) | 0.10   |
| н3650                                 | -  | - | -         | 691212.00  | 1416279.29 | -         | Метод спутниковых геодезических измерений (определений) | 0.10   |
| н3660                                 | -  | - | -         | 691210.09  | 1416278.71 | -         | Метод спутниковых геодезических измерений (определений) | 0.10   |
| н3670                                 | -  | - | -         | 691207.23  | 1416279.44 | -         | Метод спутниковых геодезических измерений (определений) | 0.10   |



**1. Сведения о характерных точках контура объекта недвижимости с кадастровым номером : 51:27:0000000:65 :**

Система координат МСК-51, зона 1

Зона № 1

| Обозначение характерных точек контура | Содержатся в Едином государственном реестре недвижимости |   |           | Определены в ходе выполнения комплексных кадастровых работ |            |           | Метод определения координат                             | Формулы, примененные для расчета средней квадратической погрешности определения координат характерных точек (Mt), м, с подставленными в такие формулы значениями и итоговые (вычисленные) значения Mt, м |
|---------------------------------------|--|---|-----------|--|------------|-----------|---|--|
|                                       | Координаты, м  |   | Радиус, м | Координаты, м  |            | Радиус, м |   |  |
|                                       | X  | Y | R         | X  | Y          | R         |   |  |
| 1                                     | 2  | 3 | 4         | 5  | 6          | 7         | 8   | 9  |
| н3680                                 | -  | - | -         | 691206.87  | 1416282.67 | -         | Метод спутниковых геодезических измерений (определений) | 0.10   |
| н3690                                 | -  | - | -         | 691205.77  | 1416284.69 | -         | Метод спутниковых геодезических измерений (определений) | 0.10   |
| н3700                                 | -  | - | -         | 691206.25  | 1416289.32 | -         | Метод спутниковых геодезических измерений (определений) | 0.10   |
| н3710                                 | -  | - | -         | 691205.82  | 1416290.65 | -         | Метод спутниковых геодезических измерений (определений) | 0.10   |
| н3720                                 | -  | - | -         | 691204.97  | 1416291.56 | -         | Метод спутниковых геодезических измерений (определений) | 0.10   |
| н3730                                 | -  | - | -         | 691205.51  | 1416292.06 | -         | Метод спутниковых геодезических измерений (определений) | 0.10   |
| н3740                                 | -  | - | -         | 691208.00  | 1416291.84 | -         | Метод спутниковых геодезических измерений (определений) | 0.10   |
| н3750                                 | -  | - | -         | 691208.14  | 1416293.02 | -         | Метод спутниковых геодезических измерений (определений) | 0.10   |

**1. Сведения о характерных точках контура объекта недвижимости с кадастровым номером : 51:27:000000:65 :**

Система координат МСК-51, зона 1

Зона № 1

| Обозначение характерных точек контура | Содержатся в Едином государственном реестре недвижимости |   |           | Определены в ходе выполнения комплексных кадастровых работ |            |           | Метод определения координат                             | Формулы, примененные для расчета средней квадратической погрешности определения координат характерных точек (Mt), м, с подставленными в такие формулы значениями и итоговые (вычисленные) значения Mt, м |
|---------------------------------------|--|---|-----------|--|------------|-----------|---|--|
|                                       | Координаты, м  |   | Радиус, м | Координаты, м  |            | Радиус, м |   |  |
|                                       | X  | Y | R         | X  | Y          | R         |   |  |
| 1                                     | 2  | 3 | 4         | 5  | 6          | 7         | 8   | 9  |
| н3760                                 | -  | - | -         | 691208.55  | 1416292.97 | -         | Метод спутниковых геодезических измерений (определений) | 0.10   |
| н3770                                 | -  | - | -         | 691208.59  | 1416293.70 | -         | Метод спутниковых геодезических измерений (определений) | 0.10   |
| н3780                                 | -  | - | -         | 691208.22  | 1416293.74 | -         | Метод спутниковых геодезических измерений (определений) | 0.10   |
| н3790                                 | -  | - | -         | 691208.65  | 1416297.33 | -         | Метод спутниковых геодезических измерений (определений) | 0.10   |
| н3800                                 | -  | - | -         | 691206.47  | 1416297.60 | -         | Метод спутниковых геодезических измерений (определений) | 0.10   |
| н3810                                 | -  | - | -         | 691206.41  | 1416297.39 | -         | Метод спутниковых геодезических измерений (определений) | 0.10   |
| н3820                                 | -  | - | -         | 691196.26  | 1416299.74 | -         | Метод спутниковых геодезических измерений (определений) | 0.10   |
| н3830                                 | -  | - | -         | 691186.39  | 1416300.28 | -         | Метод спутниковых геодезических измерений (определений) | 0.10   |

**1. Сведения о характерных точках контура объекта недвижимости с кадастровым номером : 51:27:0000000:65 :**

Система координат МСК-51, зона 1

Зона № 1

| Обозначение характерных точек контура | Содержатся в Едином государственном реестре недвижимости |   |           | Определены в ходе выполнения комплексных кадастровых работ |            |           | Метод определения координат                             | Формулы, примененные для расчета средней квадратической погрешности определения координат характерных точек (Mt), м, с подставленными в такие формулы значениями и итоговые (вычисленные) значения Mt, м |
|---------------------------------------|--|---|-----------|--|------------|-----------|---|--|
|                                       | Координаты, м  |   | Радиус, м | Координаты, м  |            | Радиус, м |   |  |
|                                       | X  | Y | R         | X  | Y          | R         |   |  |
| 1                                     | 2  | 3 | 4         | 5  | 6          | 7         | 8   | 9  |
| 48                                    | -  | - | -         | 691174.06  | 1416301.28 | -         | Метод спутниковых геодезических измерений (определений) | 0.10   |
| 49                                    | -  | - | -         | 691173.53  | 1416284.63 | -         | Метод спутниковых геодезических измерений (определений) | 0.10   |
| н3840                                 | -  | - | -         | 691179.89  | 1416278.29 | -         | Метод спутниковых геодезических измерений (определений) | 0.10   |
| н3850                                 | -  | - | -         | 691185.92  | 1416277.58 | -         | Метод спутниковых геодезических измерений (определений) | 0.10   |
| н3860                                 | -  | - | -         | 691203.51  | 1416281.41 | -         | Метод спутниковых геодезических измерений (определений) | 0.10   |
| н3870                                 | -  | - | -         | 691204.12  | 1416283.30 | -         | Метод спутниковых геодезических измерений (определений) | 0.10   |
| н3880                                 | -  | - | -         | 691204.61  | 1416282.41 | -         | Метод спутниковых геодезических измерений (определений) | 0.10   |
| н3890                                 | -  | - | -         | 691204.89  | 1416279.95 | -         | Метод спутниковых геодезических измерений (определений) | 0.10   |

**1. Сведения о характерных точках контура объекта недвижимости с кадастровым номером : 51:27:0000000:65 :**

Система координат МСК-51, зона 1

Зона № 1

| Обозначение характерных точек контура | Содержатся в Едином государственном реестре недвижимости |   |           | Определены в ходе выполнения комплексных кадастровых работ |            |           | Метод определения координат                             | Формулы, примененные для расчета средней квадратической погрешности определения координат характерных точек (Mt), м, с подставленными в такие формулы значениями и итоговые (вычисленные) значения Mt, м |
|---------------------------------------|--|---|-----------|--|------------|-----------|---|--|
|                                       | Координаты, м  |   | Радиус, м | Координаты, м  |            | Радиус, м |   |  |
|                                       | X  | Y | R         | X  | Y          | R         |   |  |
| 1                                     | 2  | 3 | 4         | 5  | 6          | 7         | 8   | 9  |
| н3900                                 | -  | - | -         | 691204.94  | 1416279.78 | -         | Метод спутниковых геодезических измерений (определений) | 0.10   |
| н3910                                 | -  | - | -         | 691204.46  | 1416277.44 | -         | Метод спутниковых геодезических измерений (определений) | 0.10   |
| н3920                                 | -  | - | -         | 691209.58  | 1416276.59 | -         | Метод спутниковых геодезических измерений (определений) | 0.10   |
| н3930                                 | -  | - | -         | 691211.90  | 1416277.16 | -         | Метод спутниковых геодезических измерений (определений) | 0.10   |
| н3940                                 | -  | - | -         | 691213.97  | 1416277.05 | -         | Метод спутниковых геодезических измерений (определений) | 0.10   |
| н3950                                 | -  | - | -         | 691221.07  | 1416273.75 | -         | Метод спутниковых геодезических измерений (определений) | 0.10   |
| н3960                                 | -  | - | -         | 691221.35  | 1416270.87 | -         | Метод спутниковых геодезических измерений (определений) | 0.10   |
| н3970                                 | -  | - | -         | 691221.00  | 1416268.18 | -         | Метод спутниковых геодезических измерений (определений) | 0.10   |

**1. Сведения о характерных точках контура объекта недвижимости с кадастровым номером : 51:27:0000000:65 :**

Система координат МСК-51, зона 1

Зона № 1

| Обозначение характерных точек контура | Содержатся в Едином государственном реестре недвижимости |   |           | Определены в ходе выполнения комплексных кадастровых работ |            |           | Метод определения координат                             | Формулы, примененные для расчета средней квадратической погрешности определения координат характерных точек (Mt), м, с подставленными в такие формулы значениями и итоговые (вычисленные) значения Mt, м |
|---------------------------------------|--|---|-----------|--|------------|-----------|---|--|
|                                       | Координаты, м  |   | Радиус, м | Координаты, м  |            | Радиус, м |   |  |
|                                       | X  | Y | R         | X  | Y          | R         |   |  |
| 1                                     | 2  | 3 | 4         | 5  | 6          | 7         | 8   | 9  |
| н3980                                 | -  | - | -         | 691220.47  | 1416266.14 | -         | Метод спутниковых геодезических измерений (определений) | 0.10   |
| н3990                                 | -  | - | -         | 691217.31  | 1416265.56 | -         | Метод спутниковых геодезических измерений (определений) | 0.10   |
| н4000                                 | -  | - | -         | 691208.55  | 1416266.77 | -         | Метод спутниковых геодезических измерений (определений) | 0.10   |
| н4010                                 | -  | - | -         | 691205.35  | 1416266.06 | -         | Метод спутниковых геодезических измерений (определений) | 0.10   |
| н4020                                 | -  | - | -         | 691204.86  | 1416267.92 | -         | Метод спутниковых геодезических измерений (определений) | 0.10   |
| н4030                                 | -  | - | -         | 691193.36  | 1416265.12 | -         | Метод спутниковых геодезических измерений (определений) | 0.10   |
| н3520                                 | -  | - | -         | 691195.32  | 1416258.38 | -         | Метод спутниковых геодезических измерений (определений) | 0.10   |

**2. Сведения о характеристиках объекта недвижимости с кадастровым номером : 51:27:0000000:65 :**

| № п/п | Наименование характеристики | Значение характеристики |
|-------|-----------------------------|-------------------------|
| 1     | 2                           | 3                       |
| 1.    | Вид объекта недвижимости    | сооружение              |

**2. Сведения о характеристиках объекта недвижимости с кадастровым номером : 51:27:0000000:65 :**

| № п/п | Наименование характеристики   | Значение характеристики  |
|-------|---|--|
| 1     | 2   | 3  |
| 2.    | Ранее присвоенный государственный учетный номер (инвентарный) здания, сооружения, объекта незавершенного строительства  | 426  |
| 3.    | Кадастровый номер земельного участка (земельных участков), в границах которого (которых) расположены здание, сооружение, объект незавершенного строительства                                      | 51:27:0020102:1  |
| 4.    | Уникальный учетный номер кадастрового квартала, в границах которого расположены здание, сооружение, объект незавершенного строительства   | 51:27:0020102, 51:27:0030404   |
| 5.    | Адрес здания, сооружения, объекта незавершенного строительства  | Российская Федерация, 184310, Мурманская область, город Заозерск, улица Ленинского Комсомола |
| 5.1.  | Сведения о местоположении здания, сооружения, объекта незавершенного строительства (при отсутствии адреса) в структурированном в соответствии с федеральной информационной адресной системой виде | -  |
| 5.2.  | Дополнительные сведения о местоположении  | -  |
| 6.    | Иные сведения   | -  |

**3. Пояснения к сведениям об объекте недвижимости с кадастровым номером 51:27:0000000:65 :**

|    |   |
|----|---|
| 1. | - |
|    |   |

## Описание местоположения зданий, сооружений, объектов незавершенного строительства на земельном участке

**1. Сведения о характерных точках контура объекта недвижимости  
с кадастровым номером : 51:27:0000000:42 :**

Система координат МСК-51, зона 1

Зона № 1

| Обозначение<br>характерных точек<br>контура | Содержатся в Едином<br>государственном реестре<br>недвижимости |   |               | Определены в ходе<br>выполнения<br>комплексных<br>кадастровых работ |                |               | Метод опреде<br>ления коор<br>динат                                      | Формулы, примененные для расчета<br>средней квадратической погрешности<br>определения координат характерных<br>точек (Mt), м, с подставленными в<br>такие формулы значениями и<br>итоговые (вычисленные) значения Mt,<br>м |
|---|--|---|---------------|---|----------------|---------------|--|--|
|   | Координаты, м  |   | Ради<br>ус, м | Координаты, м   |                | Ради<br>ус, м |  |  |
|   | X  | Y | R             | X   | Y              | R             |  |  |
| 1   | 2  | 3 | 4             | 5   | 6              | 7             | 8  | 9  |
| н4040                                       | -  | - | -             | 691369.28   | 1416172.8<br>9 | -             | Метод<br>спутниковых<br>геодезически<br>х измерений<br>(определени<br>й) | 0.10   |
| н4050                                       | -  | - | -             | 691371.30   | 1416185.1<br>1 | -             | Метод<br>спутниковых<br>геодезически<br>х измерений<br>(определени<br>й) | 0.10   |
| н4060                                       | -  | - | -             | 691359.59   | 1416180.8<br>0 | -             | Метод<br>спутниковых<br>геодезически<br>х измерений<br>(определени<br>й) | 0.10   |
| н4040                                       | -  | - | -             | 691369.28   | 1416172.8<br>9 | -             | Метод<br>спутниковых<br>геодезически<br>х измерений<br>(определени<br>й) | 0.10   |

**2. Сведения о характеристиках объекта недвижимости  
с кадастровым номером : 51:27:0000000:42 :**

| № п/п | Наименование характеристики  | Значение характеристики  |
|-------|--|--|
| 1     | 2  | 3  |
| 1.    | Вид объекта недвижимости   | сооружение   |
| 2.    | Ранее присвоенный государственный учетный номер (инвентарный) здания, сооружения, объекта незавершенного строительства                                       | 214, 51:27:020202:00:214   |
| 3.    | Кадастровый номер земельного участка (земельных участков), в границах которого (которых) расположены здание, сооружение, объект незавершенного строительства | 51:27:0020102:23, 51:27:0020102:23   |
| 4.    | Уникальный учетный номер кадастрового квартала, в границах которого расположены здание, сооружение, объект незавершенного строительства                      | 51:27:0020102  |
| 5.    | Адрес здания, сооружения, объекта незавершенного строительства   | Российская Федерация, 184310, Мурманская область, город Заозерск, территория Городская сопка |

**2. Сведения о характеристиках объекта недвижимости с кадастровым номером : 51:27:0000000:42 :**

| № п/п | Наименование характеристики   | Значение характеристики |
|-------|---|-------------------------|
| 1     | 2   | 3                       |
| 5.1.  | Сведения о местоположении здания, сооружения, объекта незавершенного строительства (при отсутствии адреса) в структурированном в соответствии с федеральной информационной адресной системой виде | -                       |
| 5.2.  | Дополнительные сведения о местоположении  | -                       |
| 6.    | Иные сведения   | -                       |

**3. Пояснения к сведениям об объекте недвижимости с кадастровым номером 51:27:0000000:42 :**

|    |   |
|----|---|
| 1. | - |
|----|---|



## Схема границ земельных участков

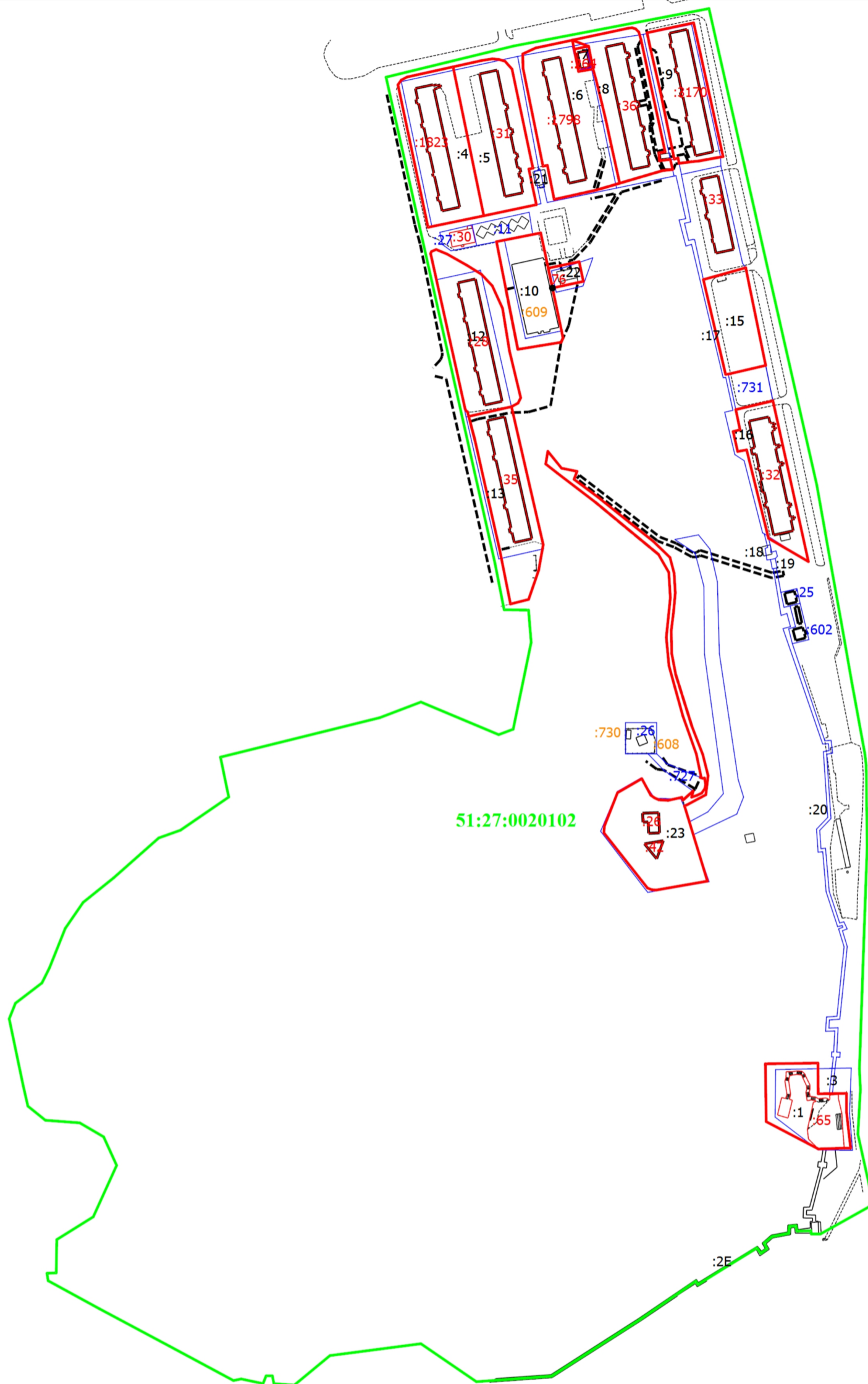


Масштаб 1:3000

### Условные обозначения

- - Часть границы, местоположение которой определено при выполнении кадастровых работ
- - Часть контура, образованного проекцией существующего в ЕПРН наземного конструктивного элемента здания, сооружения, объекта незавершенного строительства
- 51:27:0020102 - Номер кадастрового квартала
- - Граница кадастрового квартала
- - Существующая граница земельных участков
- :1 - Уточняемый земельный участок
- - Часть контура, образованного проекцией вновь образованного наземного конструктивного элемента здания, сооружения, объекта незавершенного строительства
- :10 - Уточненный земельный участок
- :1823 - Уточняемое здание
- :609 - Кадастровый номер здания

### Схема границ земельных участков

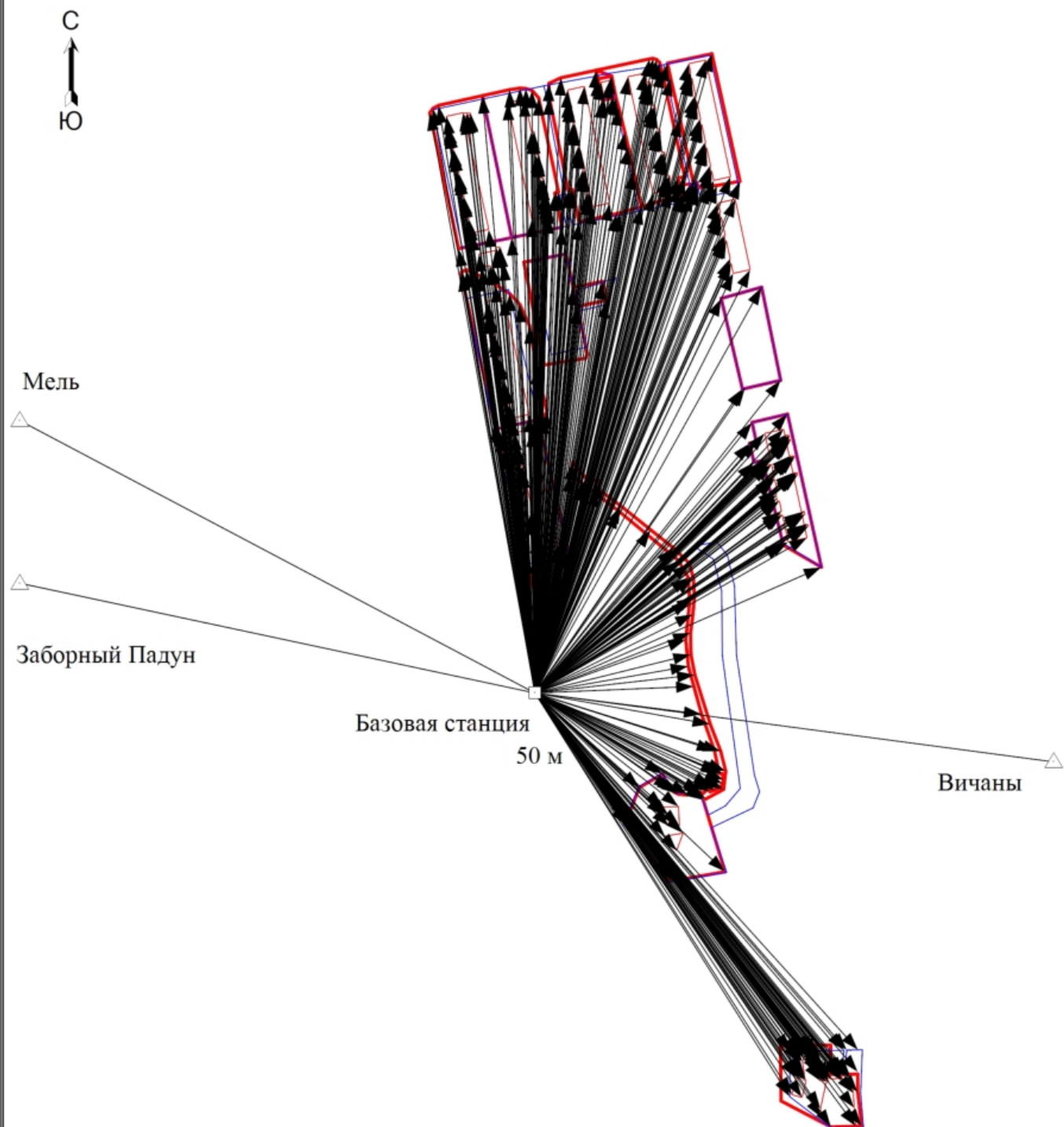


Масштаб 1:3000

**Условные обозначения**






- - Часть границы, местоположение которой определено при выполнении кадастровых работ
- - Часть контура, образованного проекцией существующего в ЕГРН наземного конструктивного элемента здания, сооружения, объекта незавершенного строительства
- 51:27:0020102 - Номер кадастрового квартала
- - Граница кадастрового квартала
- - Существующая граница земельных участков
- :1 - Уточняемый земельный участок
- - Часть контура, образованного проекцией вновь образованного наземного конструктивного элемента здания, сооружения, объекта незавершенного строительства
- :10 - Уточненный земельный участок
- :1823 - Уточняемое здание
- :609 - Кадастровый номер здания

## Схема геодезических построений



Масштаб 1:4000

### Условные обозначения

-  - Часть границы, местоположение которой определено при выполнении кадастровых работ
-  - Существующая граница земельных участков
-  - Пункт геодезической сети специального назначения, созданной в соответствии с законодательством Российской Федерации о геодезии и картографии
-  - Направления геодезических построений при определении координат характерных точек границ земельного участка
-  - Пункт государственной геодезической сети

