



**АДМИНИСТРАЦИЯ  
ЗАКРЫТОГО АДМИНИСТРАТИВНО-ТЕРРИТОРИАЛЬНОГО ОБРАЗОВАНИЯ  
ГОРОД ЗАОЗЕРСК МУРМАНСКОЙ ОБЛАСТИ  
(АДМИНИСТРАЦИЯ ЗАТО ГОРОД ЗАОЗЕРСК)**

**ПОСТАНОВЛЕНИЕ**

№ 547

*02 августа 2022 года*

**Об утверждении  
карт-схем прилегающих территорий**

В соответствии с Федеральным законом от 06.10.2003 № 131-ФЗ «Об общих принципах организации местного самоуправления в Российской Федерации», Законом Мурманской области от 19.02.2021 № 2596-01-ЗМО «О порядке определения границ прилегающих территорий органами местного самоуправления», приказом Министерства строительства и территориального развития Мурманской области от 18.05.2020 № 68 «Об утверждении формы карты-схемы границ прилегающей территории и требований к их оформлению», Правилами благоустройства территории муниципального образования ЗАТО город Заозерск, утвержденными решением Совета депутатов ЗАТО город Заозерск от 31.10.2017 № 64-3620, на основании Устава ЗАТО город Заозерск,

**постановляю:**

1. Утвердить прилагаемые карты-схемы границ прилегающих территорий.
2. Управлению муниципального имущества и жилищно-коммунального хозяйства Администрации ЗАТО город Заозерск (Строило Е.Н.) направить утвержденные карты-схемы собственникам и (или) иным законным владельцам зданий, строений, сооружений, земельных участков, указанных в приложении к настоящему постановлению, для обеспечения надлежащего содержания прилегающих территорий.
3. Муниципальному казенному учреждению «Центр обеспечения функционирования органов местного самоуправления и муниципальных учреждений ЗАТО город Заозерск» (Чухарева О.А.) опубликовать настоящее постановление и приложения в сетевом издании «Официальный сайт органов местного самоуправления ЗАТО город Заозерск в информационно-телекоммуникационной сети «Интернет» <https://zatozaozersk.ru>.
4. Муниципальному учреждению «Заозерский комитет по телерадиовещанию и печати» (Кучерявенко Д.Ю.) разместить настоящее постановление в газете «Западная Лица».
5. Контроль за исполнением настоящего постановления оставляю за собой.
6. Настоящее постановление вступает в силу со дня его официального опубликования.

Исполняющий обязанности  
Главы ЗАТО город Заозерск

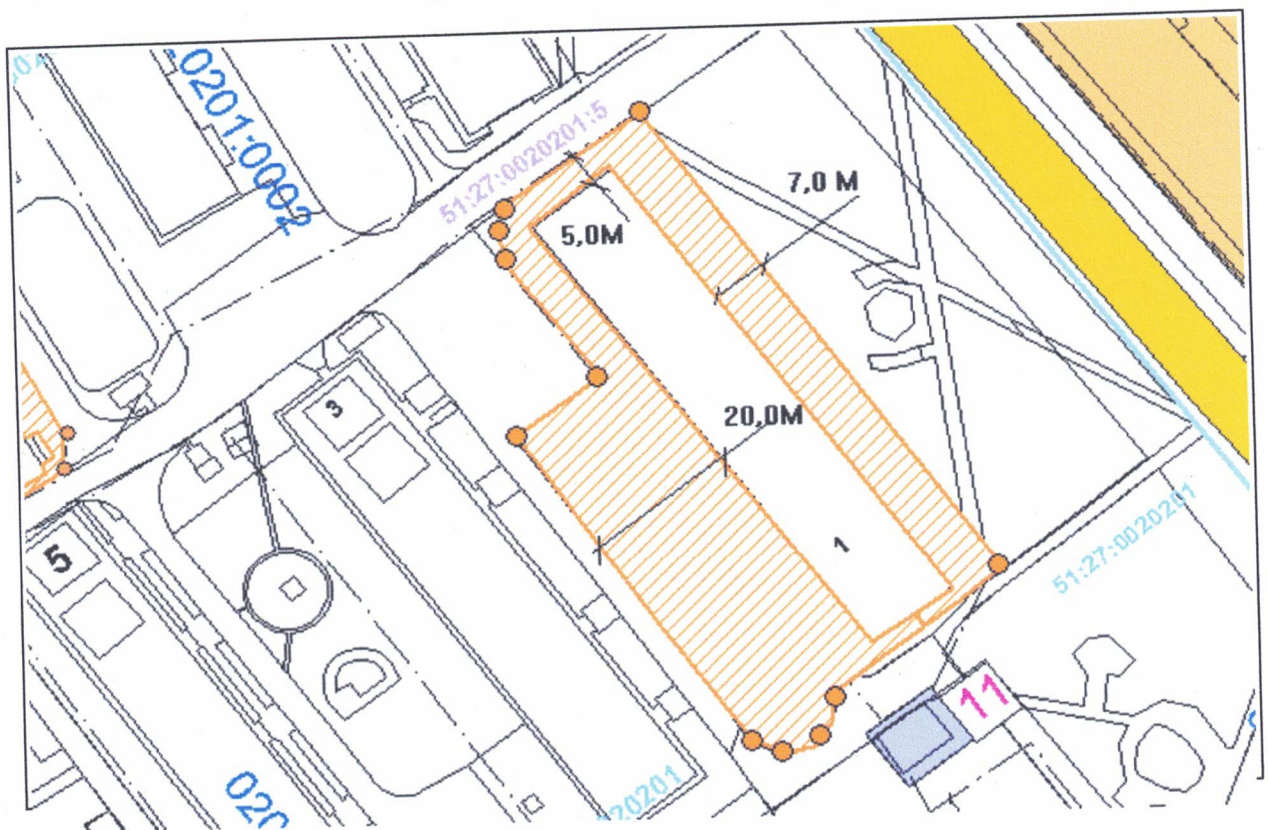
А.В. Филиппов

УТВЕРЖДЕНА  
 постановлением Администрации  
 ЗАТО город Заозерск  
 от 02.08.2022 № 547

**Карта-схема прилегающей территории №10**

1	Местоположение прилегающей территории (адресный ориентир)	ул. Флотская, д. №1
2	Кадастровый номер объекта по отношению к которому устанавливается прилегающая территория	51:27:0020201:5
3	Площадь прилегающей территории	1908 кв. м

Графическая часть М 1:1000



Условные обозначения:

	граница прилегающей территории
	поворотная точка границ прилегающей территории
<b>51:27:0020201:5</b>	кадастровый номер земельного участка (объекта недвижимости), по отношению к которому устанавливается прилегающая территория
<b>51:27:0020201</b>	кадастровый квартал
	граница кадастрового квартала



Л.А. Сахно

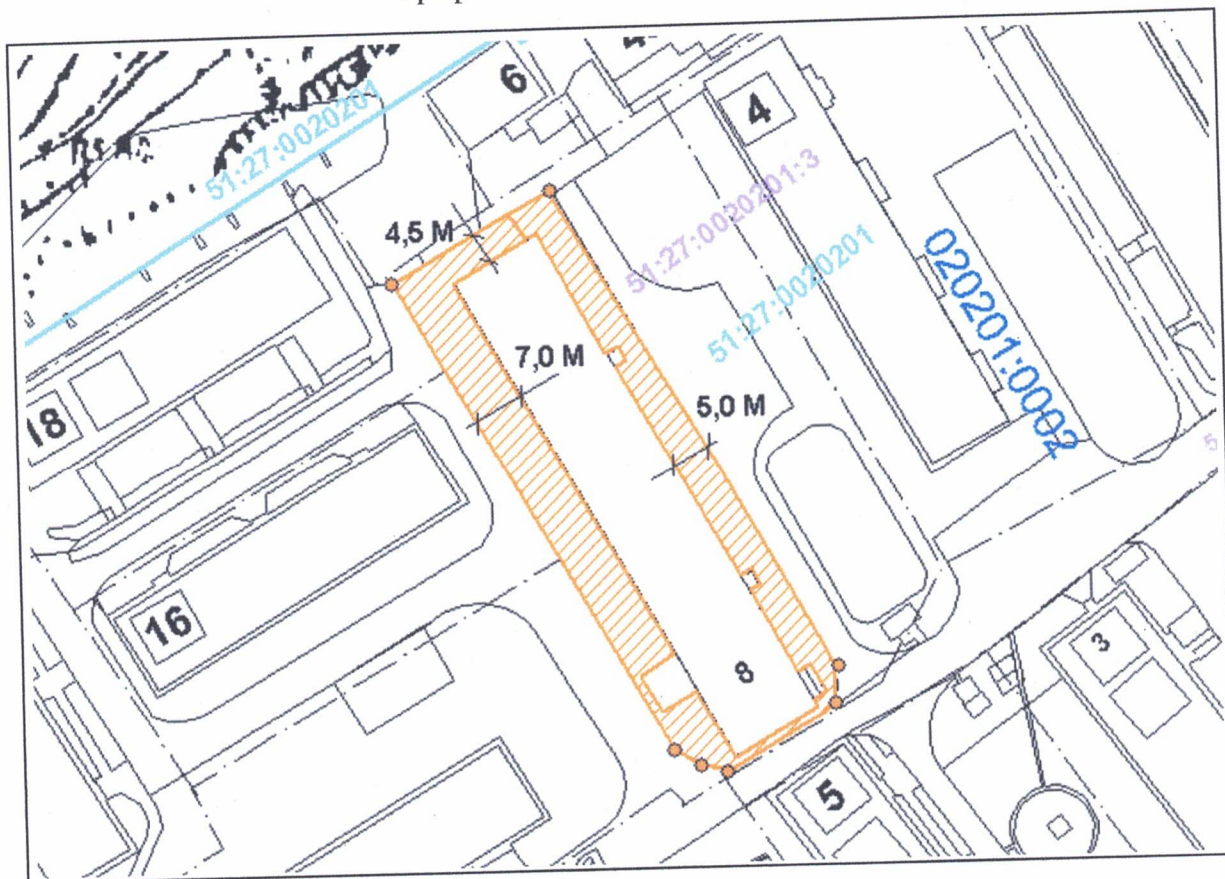
(подпись) (расшифровка подписи)

УТВЕРЖДЕНА  
 постановлением Администрации  
 ЗАТО город Заозерск  
 от 02.08 2022 № 547





**Карта-схема прилегающей территории №11**

1	Местоположение прилегающей территории (адресный ориентир)	ул. Флотская, д. № 8;
2	Кадастровый номер объекта по отношению к которому устанавливается прилегающая территория	51:27:0020201:3
3	Площадь прилегающей территории	915 кв.м

Графическая часть М 1:1000



Условные обозначения:

	граница прилегающей территории
	поворотная точка границ прилегающей территории
<b>51:27:0020201:3</b>	кадастровый номер земельного участка (объекта недвижимости), по отношению к которому устанавливается прилегающая территория
	кадастровый квартал
	граница кадастрового квартала



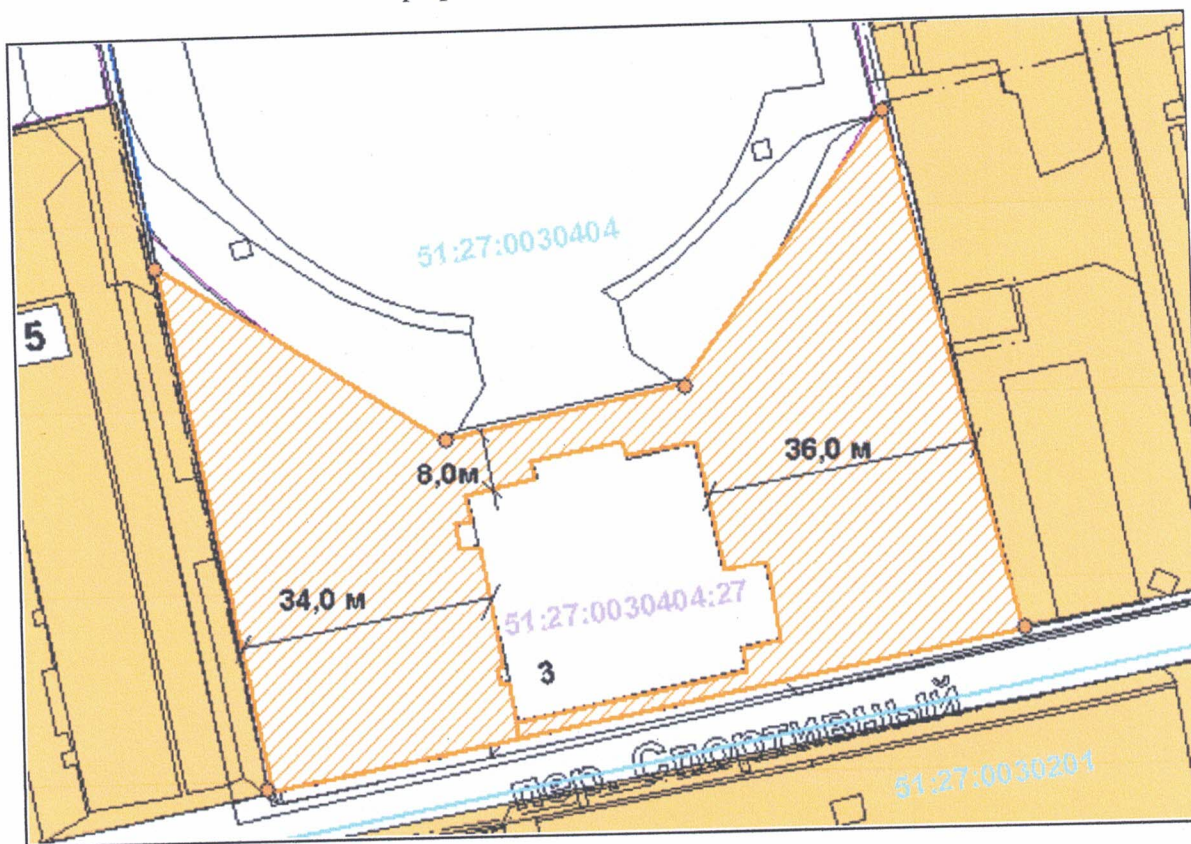
 Л.А. Сахно  
 (подпись) (расшифровка подписи)

УТВЕРЖДЕНА  
 постановлением Администрации  
 ЗАТО город Заозерск  
 от 01.08 2022 № 547

Карта-схема прилегающей территории №12

1	Местоположение прилегающей территории (адресный ориентир)	Пер. Спортивный, д. № 1;
2	Кадастровый номер объекта по отношению к которому устанавливается прилегающая территория	51:27:0030404:27
3	Площадь прилегающей территории	4102 кв.м

Графическая часть М 1:1000



Условные обозначения:

	граница прилегающей территории
	поворотная точка границ прилегающей территории
	кадастровый номер земельного участка (объекта недвижимости), по отношению к которому устанавливается прилегающая территория
	кадастровый квартал
	граница кадастрового квартала



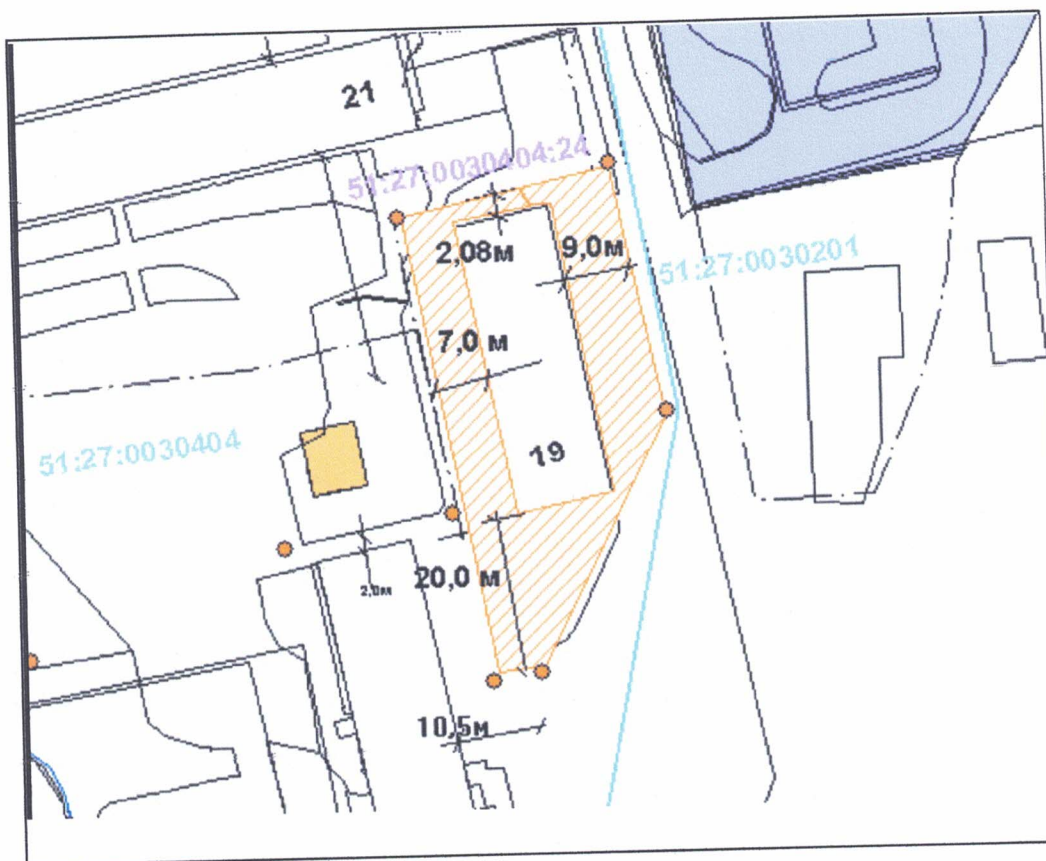
(подпись) (расшифровка подписи) Л.А. Сахно

УТВЕРЖДЕНА  
 постановлением Администрации  
 ЗАТО город Заозерск  
 от 02.08 2022 № 547

**Карта-схема прилегающей территории № 13**

1	Местоположение прилегающей территории (адресный ориентир)	ул. Матроса Рябинина, д. № 19;
2	Кадастровый номер объекта по отношению к которому устанавливается прилегающая территория	51:27:0030404:24
3	Площадь прилегающей территории	959 кв.м

Графическая часть М 1:1000



Условные обозначения:

	граница прилегающей территории
	поворотная точка границ прилегающей территории
	кадастровый номер земельного участка, по отношению к которому устанавливается прилегающая территория
	кадастровый квартал
	граница кадастрового квартала



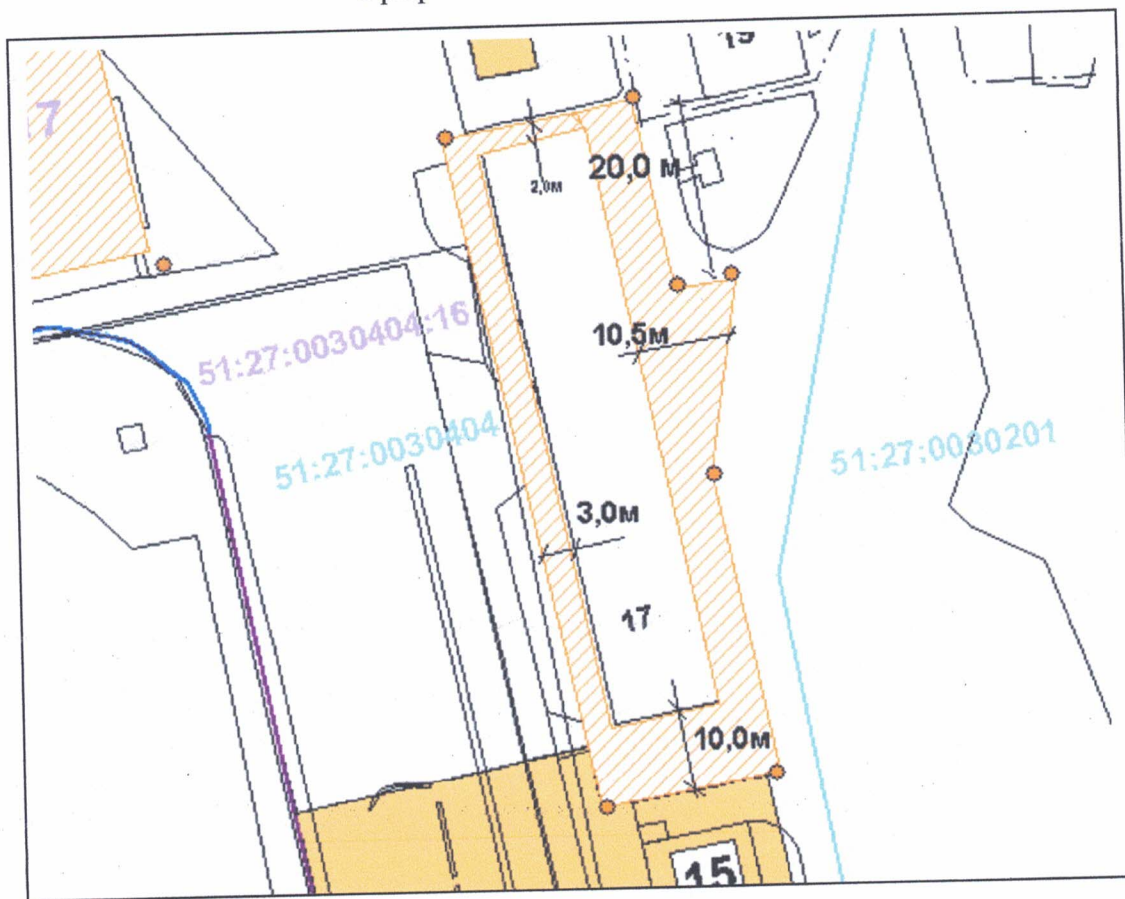
(подпись) (расшифровка подписи) Л.А. Сахно

УТВЕРЖДЕНА  
 постановлением Администрации  
 ЗАТО город Заозерск  
 от 02.08 2022 № 547

**Карта-схема прилегающей территории № 14**

1	Местоположение прилегающей территории (адресный ориентир)	ул. Матроса Рябина, д. № 17
2	Кадастровый номер объекта	51:27:0030404:16;
3	Площадь прилегающей территории	990 кв.м

Графическая часть М 1:1000



Условные обозначения:

	граница прилегающей территории
	поворотная точка границ прилегающей территории
	кадастровый номер земельного участка, по отношению к которому устанавливается прилегающая территория
	кадастровый квартал
	граница кадастрового квартала



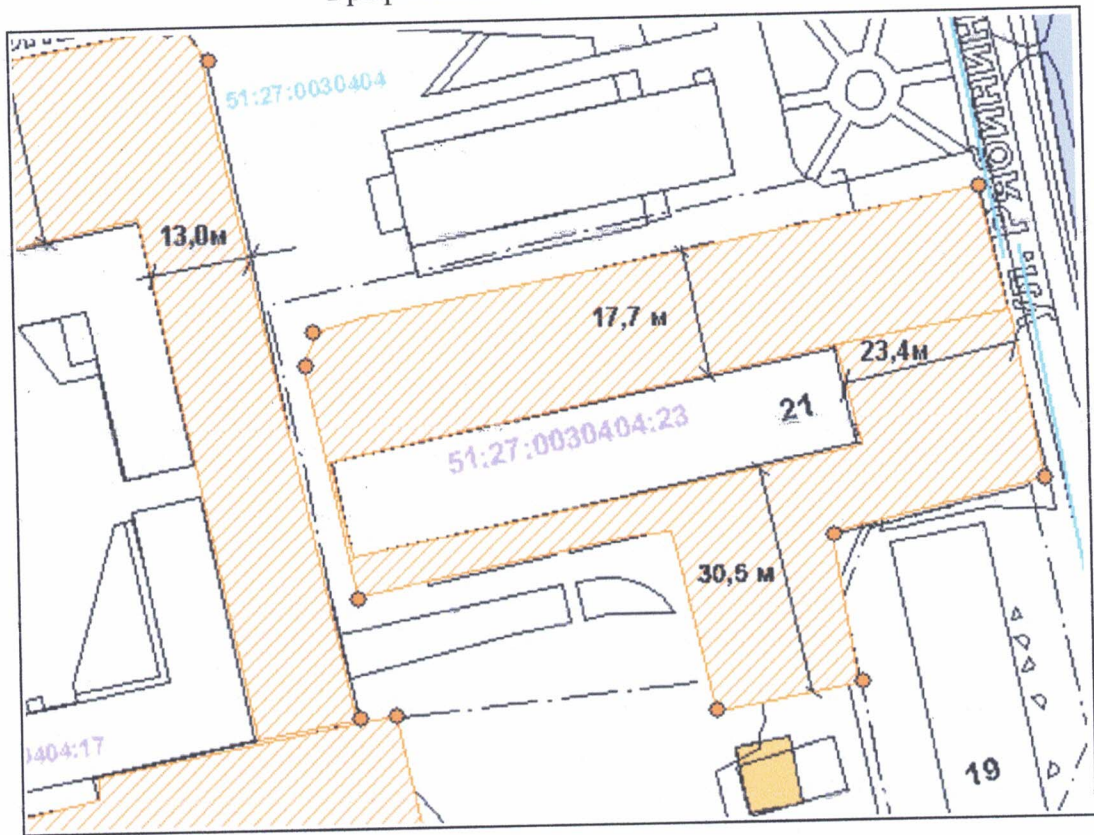
(подпись) (расшифровка подписи) Л.А. Сахно

УТВЕРЖДЕНА  
 постановлением Администрации  
 ЗАТО город Заозерск  
 от 22.08 2022 № 547

Карта-схема прилегающей территории № 15

1	Местоположение прилегающей территории (адресный ориентир)	Ул. Матроса Рябина д. № 21
2	Кадастровый номер объекта	51:27:0030404:23
3	Площадь прилегающей территории	2994 кв.м

Графическая часть М 1:1000



Условные обозначения:

	граница прилегающей территории
	поворотная точка границ прилегающей территории
<b>51:27:0030404:23</b>	кадастровый номер земельного участка, по отношению к которому устанавливается прилегающая территория
<b>51:27:0030404</b>	кадастровый квартал
	граница кадастрового квартала



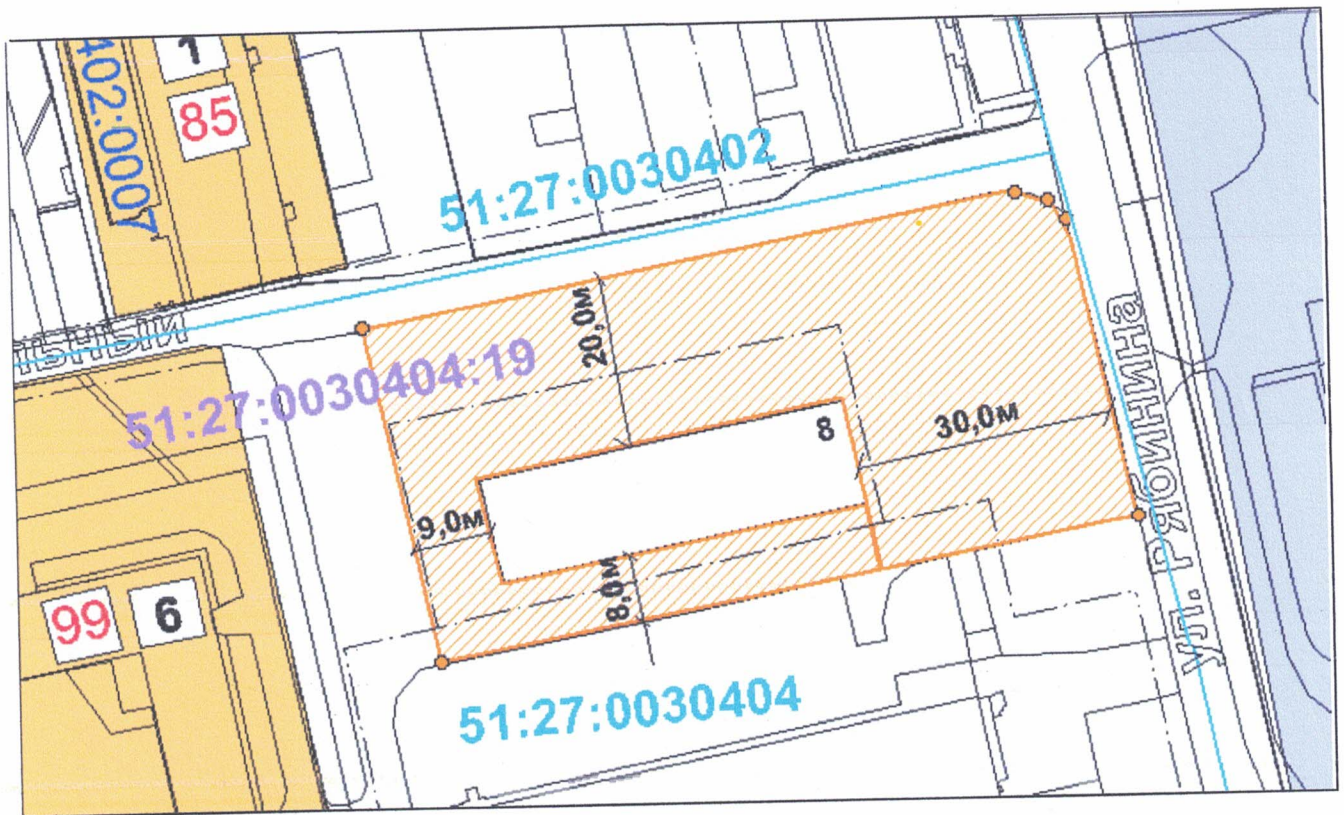
(подпись) (расшифровка подписи) Л.А. Саخنo

УТВЕРЖДЕНА  
 постановлением Администрации  
 ЗАТО город Заозерск  
 от 02.08 2022 № 547

**Карта-схема прилегающей территории № 16**

1	Местоположение прилегающей территории (адресный ориентир)	Пер. Школьный д. № 8;
2	Кадастровый номер объекта	51:27:0030404:19
3	Площадь прилегающей территории	2856 кв.м

Графическая часть М 1:1000



Условные обозначения:

	граница прилегающей территории
	поворотная точка границ прилегающей территории
<b>51:27:0030404:19</b>	кадастровый номер земельного участка, по отношению к которому устанавливается прилегающая территория
<b>51:27:0030404</b>	кадастровый квартал
	граница кадастрового квартала



(подпись) (расшифровка подписи) Л.А. Сахно

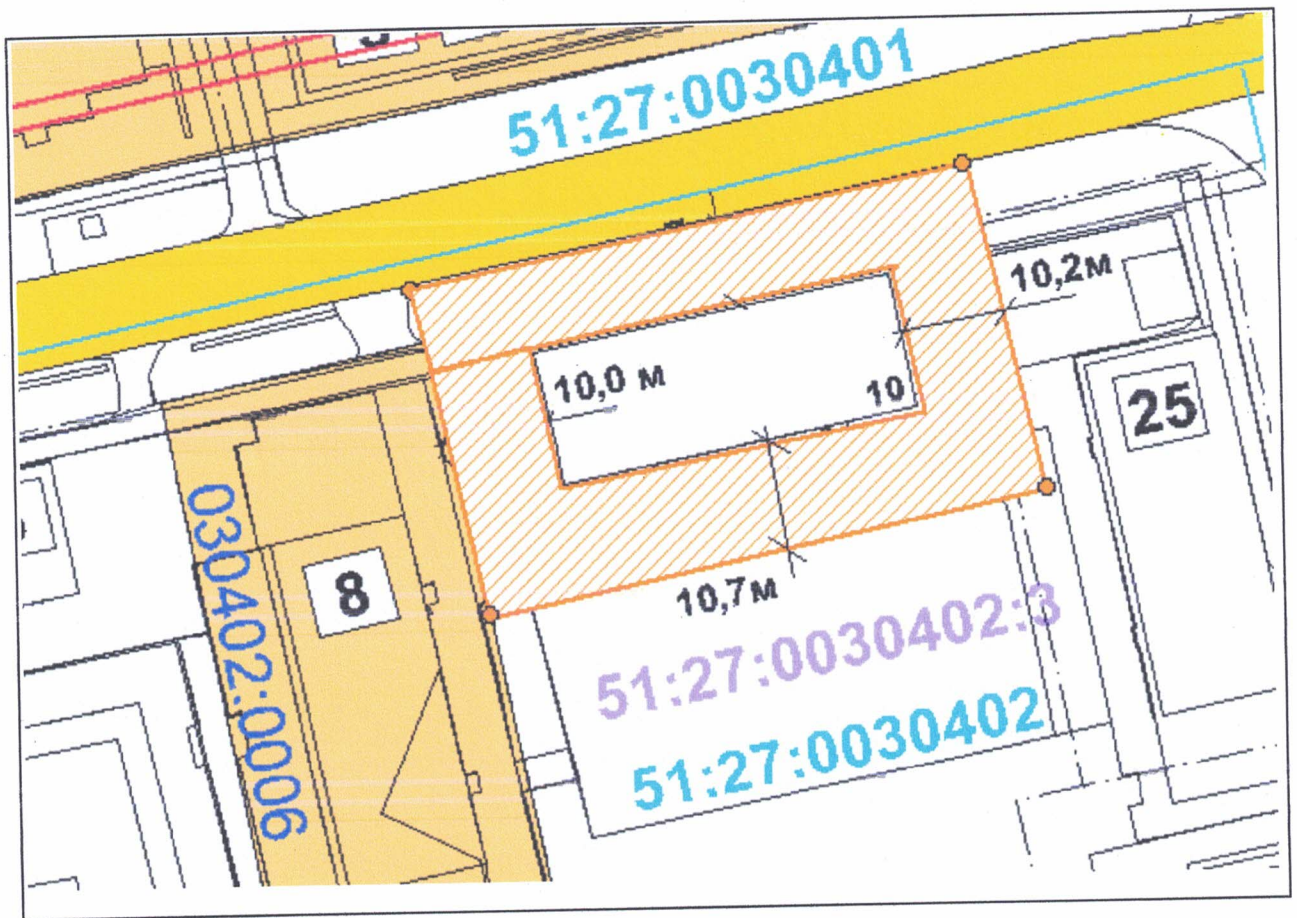


УТВЕРЖДЕНА  
 постановлением Администрации  
 ЗАТО город Заозерск  
 от 02.08 2022 № 547

Карта-схема прилегающей территории № 17

1	Местоположение прилегающей территории (адресный ориентир)	ул. Генерала Чумаченко, д. №10;
2	Кадастровый номер объекта	51:27:0030402:3
3	Площадь прилегающей территории	1299 кв.м

Графическая часть М 1:1000



Условные обозначения:

	граница прилегающей территории
	поворотная точка границ прилегающей территории
	кадастровый номер земельного участка, по отношению к которому устанавливается прилегающая территория
	кадастровый квартал
	граница кадастрового квартала



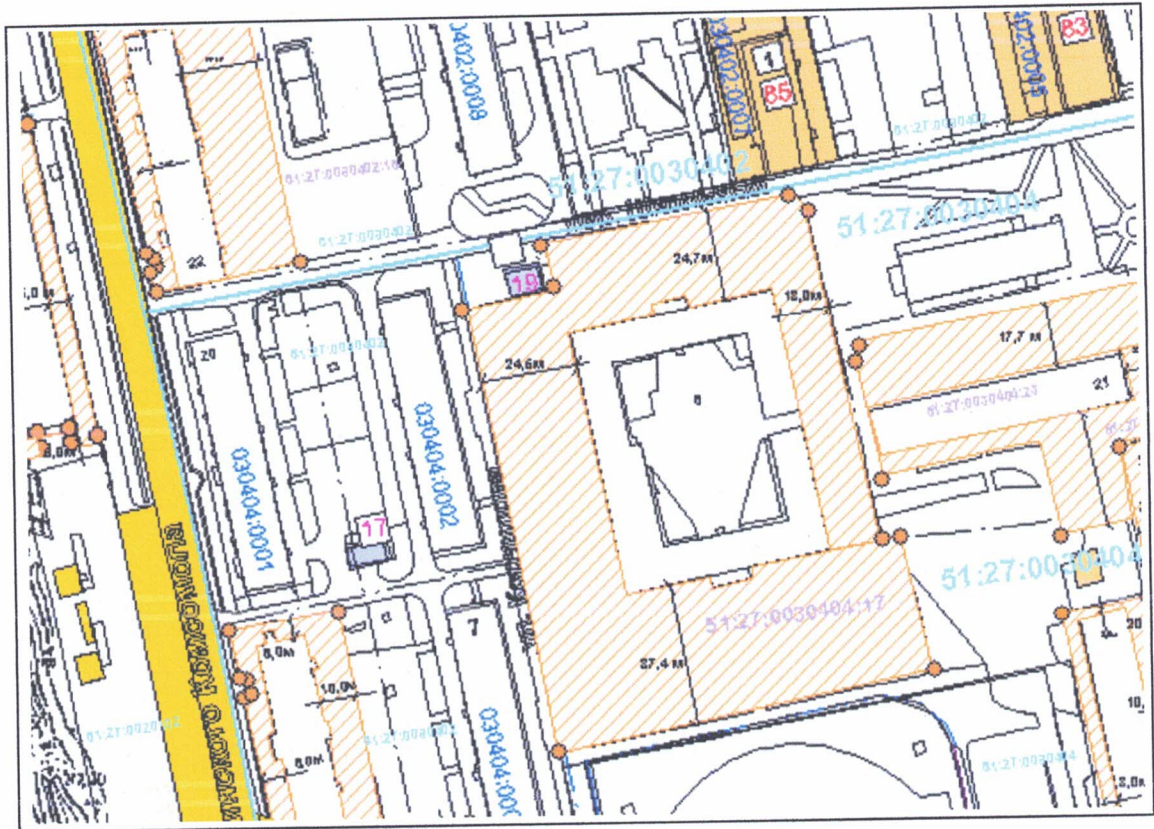
(подпись) (расшифровка подписи) Л.А. Сахно

УТВЕРЖДЕНА  
 постановлением Администрации  
 ЗАТО город Заозерск  
 от 02.08 2022 № 547

### Карта-схема прилегающей территории № 18

1	Местоположение прилегающей территории (адресный ориентир)	пер. Школьный, д. №6
2	Кадастровый номер объекта	51:27:0030404:17
3	Площадь прилегающей территории	8339 кв.м


Графическая часть М 1:2000



Условные обозначения:

—	граница прилегающей территории
o	поворотная точка границ прилегающей территории
<b>51:27:0030404:17</b>	кадастровый номер земельного участка (объекта недвижимости), по отношению к которому устанавливается прилегающая территория
<b>51:27:0030404</b>	кадастровый квартал
—	граница кадастрового квартала



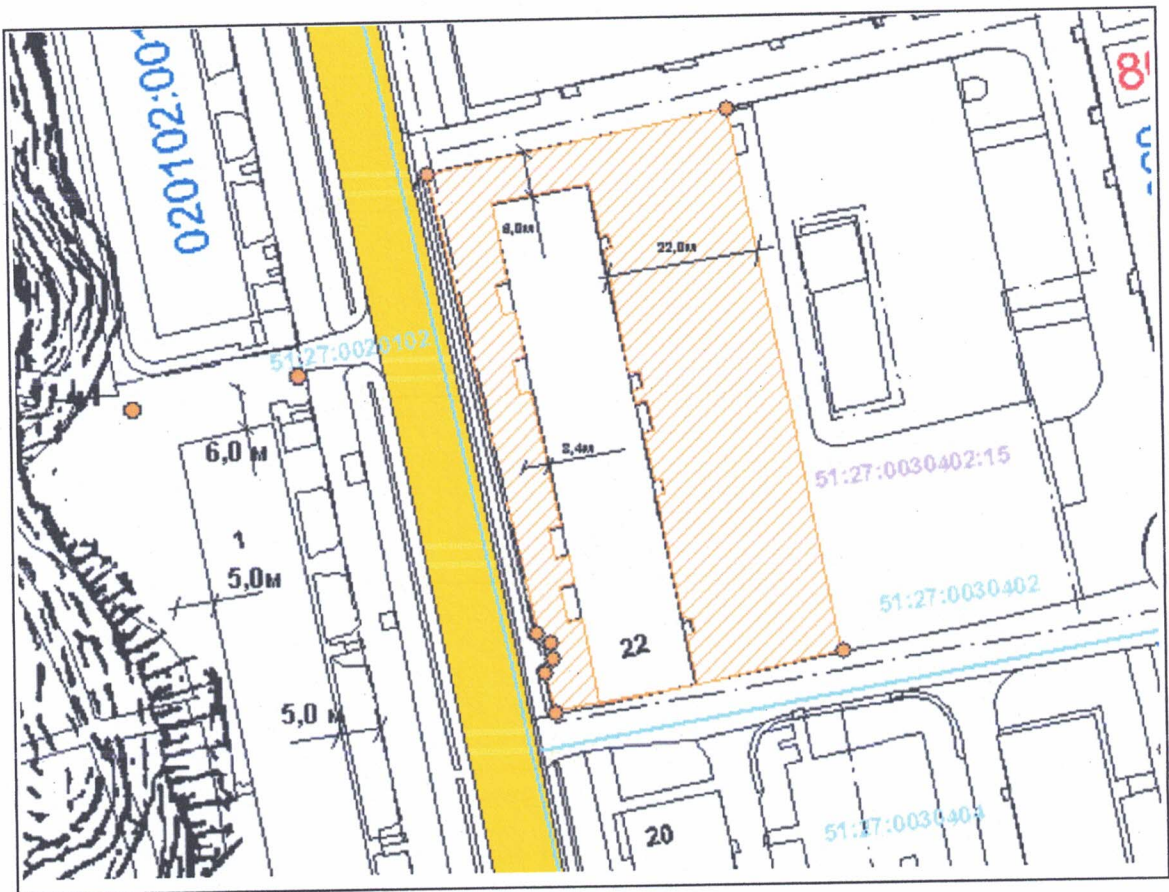
  
 Л.А. Сахно  
 (подпись) (расшифровка подписи)

УТВЕРЖДЕНА  
 постановлением Администрации  
 ЗАТО город Заозерск  
 от 08.08 2022 № 547

**Карта-схема прилегающей территории № 19**

1	Местоположение прилегающей территории (адресный ориентир)	ул. Ленинского Комсомола, д. № 22
2	Кадастровый номер объекта	51:27:0030402:15
3	Площадь прилегающей территории	1974 кв.м

Графическая часть М 1:1000



Условные обозначения:

	граница прилегающей территории
	поворотная точка границ прилегающей территории
<b>51:27:0030402:15</b>	кадастровый номер земельного участка (объекта недвижимости), по отношению к которому устанавливается прилегающая территория
<b>51:27:0030402</b>	кадастровый квартал
	граница кадастрового квартала



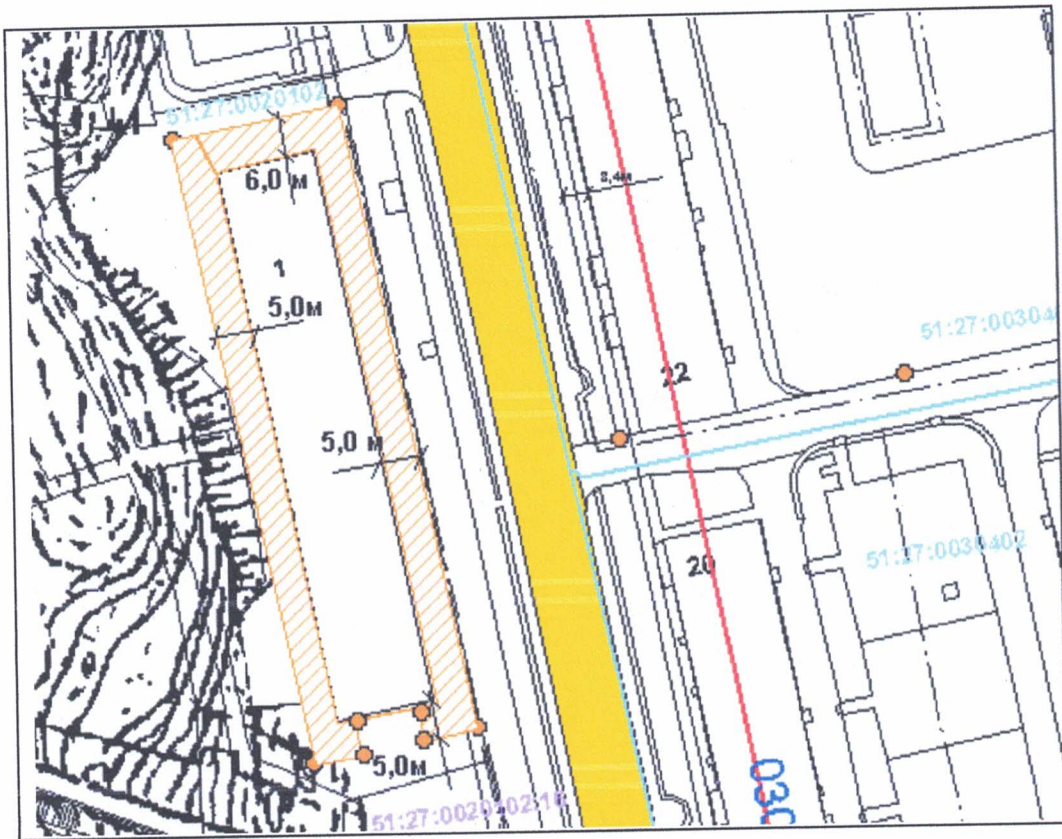
Л.А. Сахно  
 (подпись) (расшифровка подписи)

УТВЕРЖДЕНА  
 постановлением Администрации  
 ЗАТО город Заозерск  
 от 02.08 2022 № 547

**Карта-схема прилегающей территории №20**

1	Местоположение прилегающей территории (адресный ориентир)	ул. Ленинского Комсомола, д. № 1
2	Кадастровый номер объекта	51:27:0020102:16
3	Площадь прилегающей территории	854 кв.м

Графическая часть М 1:1000



Условные обозначения:

	граница прилегающей территории
	поворотная точка границ прилегающей территории
<b>51:27:0020102:16</b>	кадастровый номер земельного участка, по отношению к которому устанавливается прилегающая территория
<b>51:27:0020102</b>	кадастровый квартал
	граница кадастрового квартала



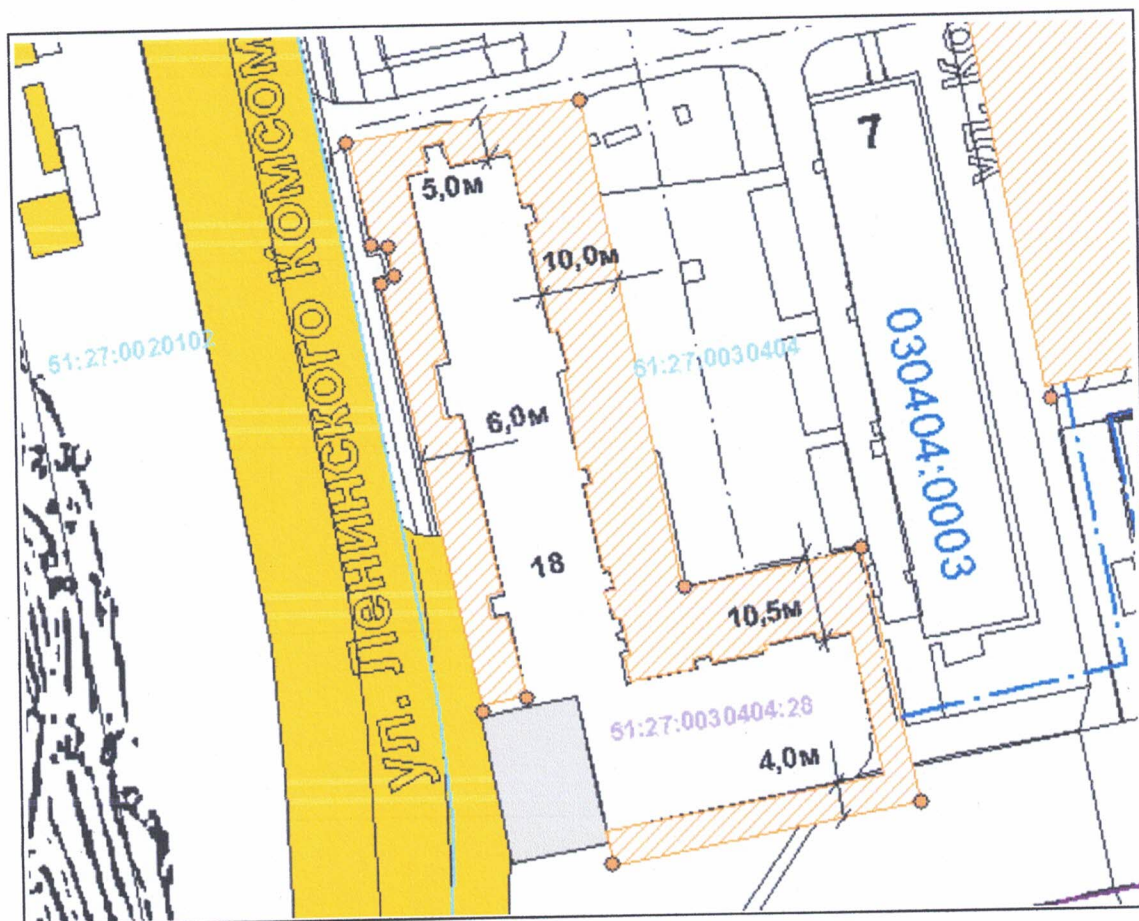
(подпись) (расшифровка подписи) Л.А. Сахно

УТВЕРЖДЕНА  
 постановлением Администрации  
 ЗАТО город Заозерск  
 от 02.08 2022 № 547

### Карта-схема прилегающей территории №21

1	Местоположение прилегающей территории (адресный ориентир)	ул. Ленинского Комсомола, д. № 18
2	Кадастровый номер объекта	51:27:0030404:28
3	Площадь прилегающей территории	1578 кв.м


Графическая часть М 1:1000



Условные обозначения:

—	граница прилегающей территории
•	поворотная точка границ прилегающей территории
51:27:0030404:28	кадастровый номер земельного участка, по отношению к которому устанавливается прилегающая территория
51:27:0030404	кадастровый квартал
—	граница кадастрового квартала



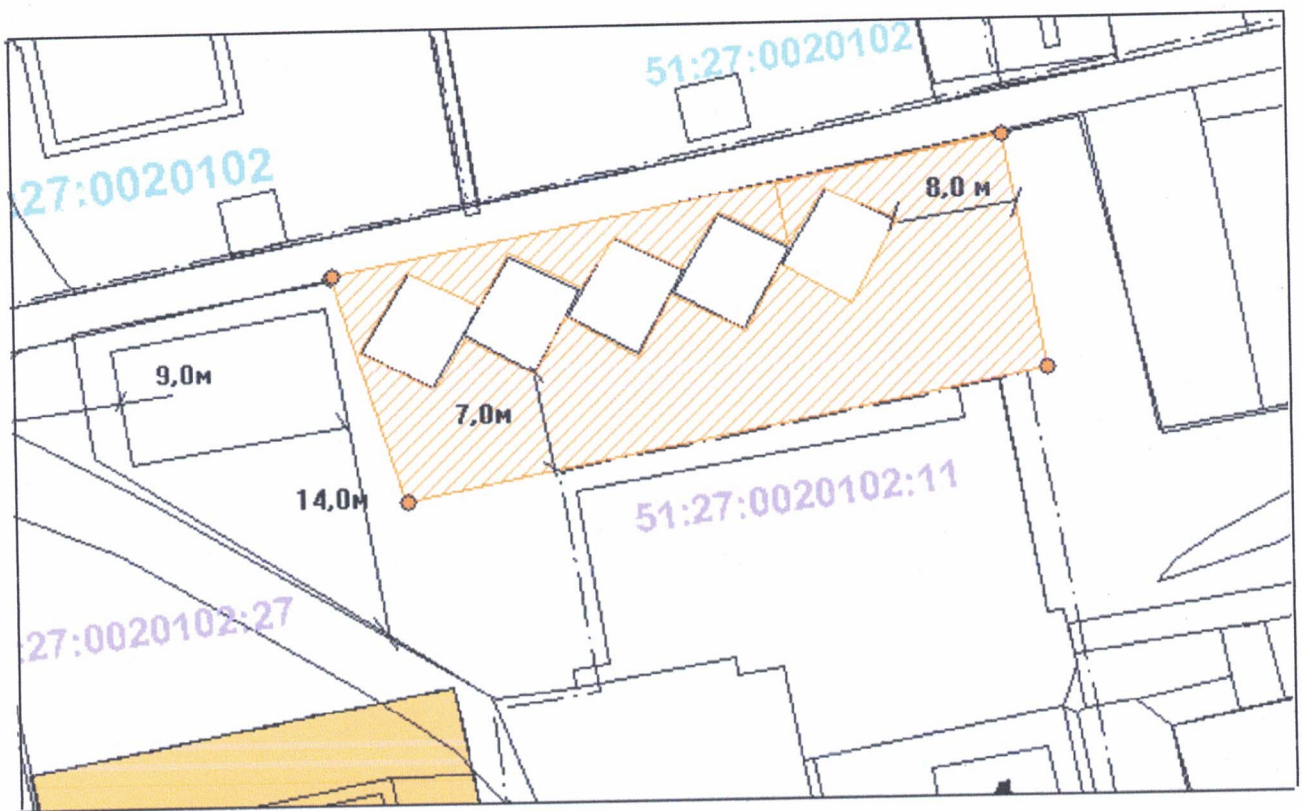
  
 (подпись) (расшифровка подписи) Л.А. Сахно

УТВЕРЖДЕНА  
 постановлением Администрации  
 ЗАТО город Заозерск  
 от 02.08 2022 № 547

**Карта-схема прилегающей территории №22**

1	Местоположение прилегающей территории (адресный ориентир)	ул. Строительная, павильоны 1-5
2	Кадастровый номер объекта	51:27:0020102:11
3	Площадь прилегающей территории	532 кв.м

Графическая часть М 1:500



Условные обозначения:

	граница прилегающей территории
	поворотная точка границ прилегающей территории
<b>51:27:0020102:11</b>	кадастровый номер земельного участка, по отношению к которому устанавливается прилегающая территория
<b>51:27:0020102</b>	кадастровый квартал
	граница кадастрового квартала



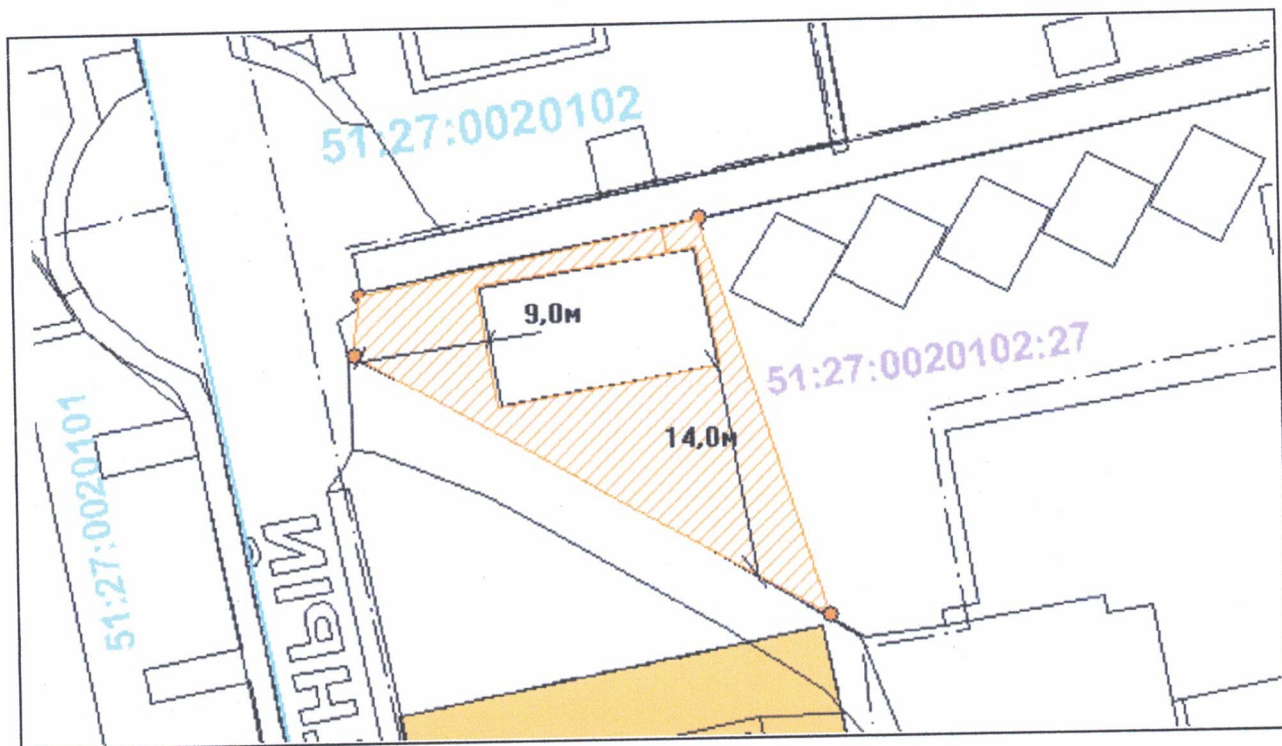
(подпись) (расшифровка подписи) Л.А. Сахно

УТВЕРЖДЕНА  
 постановлением Администрации  
 ЗАТО город Заозерск  
 от 02.08 2022 № 547

### Карта-схема прилегающей территории №23

1	Местоположение прилегающей территории (адресный ориентир)	ул. Строительная, павильон № 6
2	Кадастровый номер объекта	51:27:0020102:27
3	Площадь прилегающей территории	260 кв.м

Графическая часть М 1:500



Условные обозначения:

	граница прилегающей территории
	поворотная точка границ прилегающей территории
<b>51:27:0020102:27</b>	кадастровый номер земельного участка, по отношению к которому устанавливается прилегающая территория
<b>51:27:0020102</b>	кадастровый квартал
	граница кадастрового квартала

Исполнитель

МП.



(подпись) (расшифровка подписи)

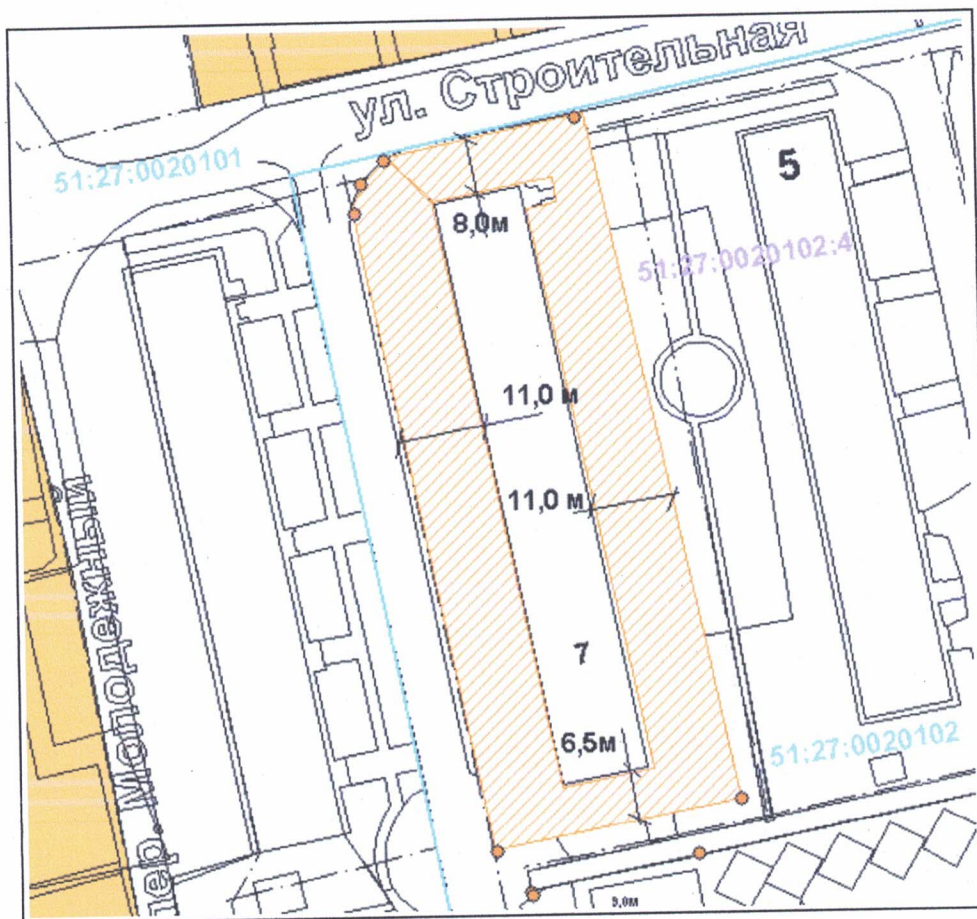
Л.А. Сахно

УТВЕРЖДЕНА  
 постановлением Администрации  
 ЗАТО город Заозерск  
 от 02.08 2022 № 547

**Карта-схема прилегающей территории №24**

1	Местоположение прилегающей территории (адресный ориентир)	ул. Строительная, д.7
2	Кадастровый номер объекта	51:27:0020102:4
3	Площадь прилегающей территории	2122 кв.м


Графическая часть М 1:1000



Условные обозначения:

	граница прилегающей территории
	поворотная точка границ прилегающей территории
<b>51:27:0020102:4</b>	кадастровый номер земельного участка, по отношению к которому устанавливается прилегающая территория
<b>51:27:0020102</b>	кадастровый квартал
	граница кадастрового квартала



 Л.А. Сахно  
 (подпись) (расшифровка подписи)

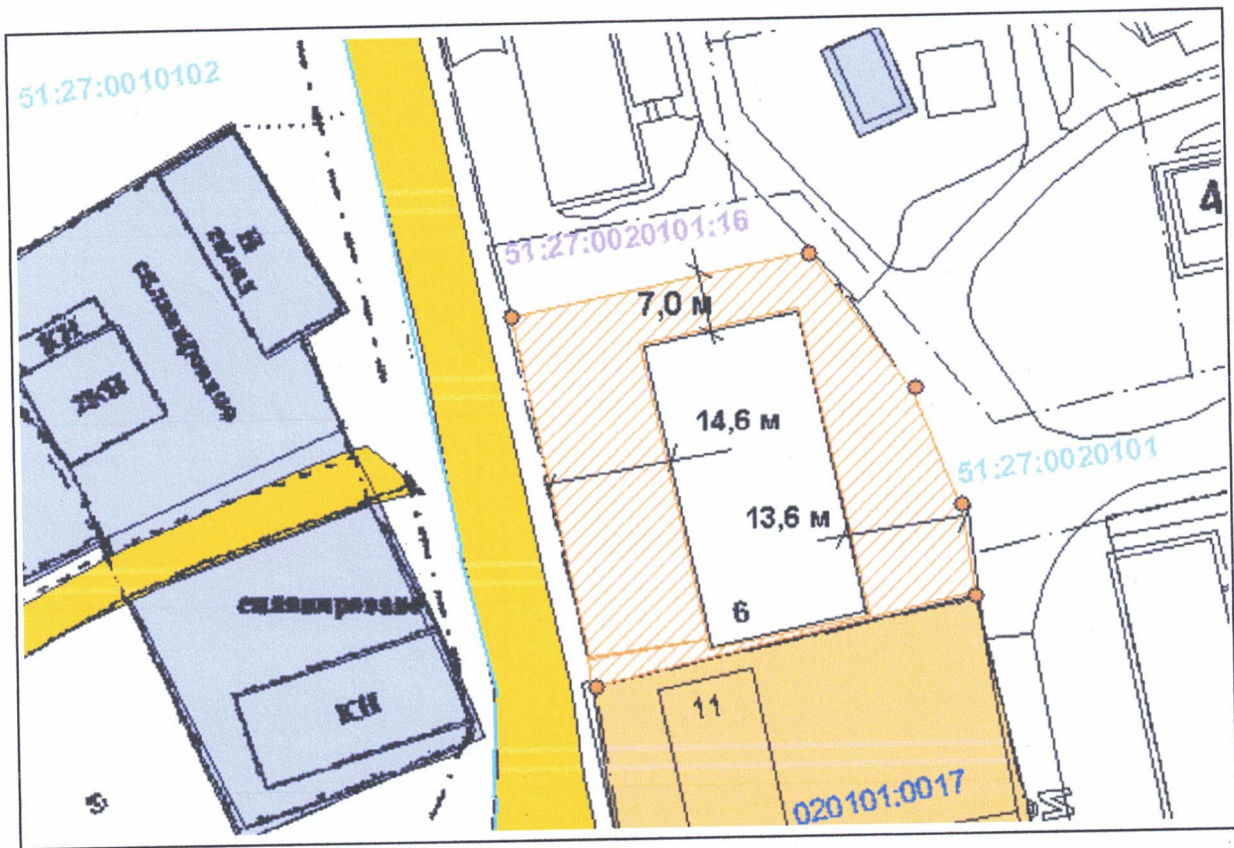


УТВЕРЖДЕНА  
 постановлением Администрации  
 ЗАТО город Заозерск  
 от 08.08 2022 № 547

**Карта-схема прилегающей территории №25**

1	Местоположение прилегающей территории (адресный ориентир)	ул. Строительная, д. № 6
2	Кадастровый номер объекта	51:27:0020101:16
3	Площадь прилегающей территории	1246 кв.м

Графическая часть М 1:1000



Условные обозначения:

	граница прилегающей территории
	поворотная точка границ прилегающей территории
<b>51:27:0020101:16</b>	кадастровый номер земельного участка, по отношению к которому устанавливается прилегающая территория
<b>51:27:0020101</b>	кадастровый квартал
	граница кадастрового квартала

Исполнитель  
 М.П. Управление  
 МИ и ЖКХ



(подпись) (расшифровка подписи)

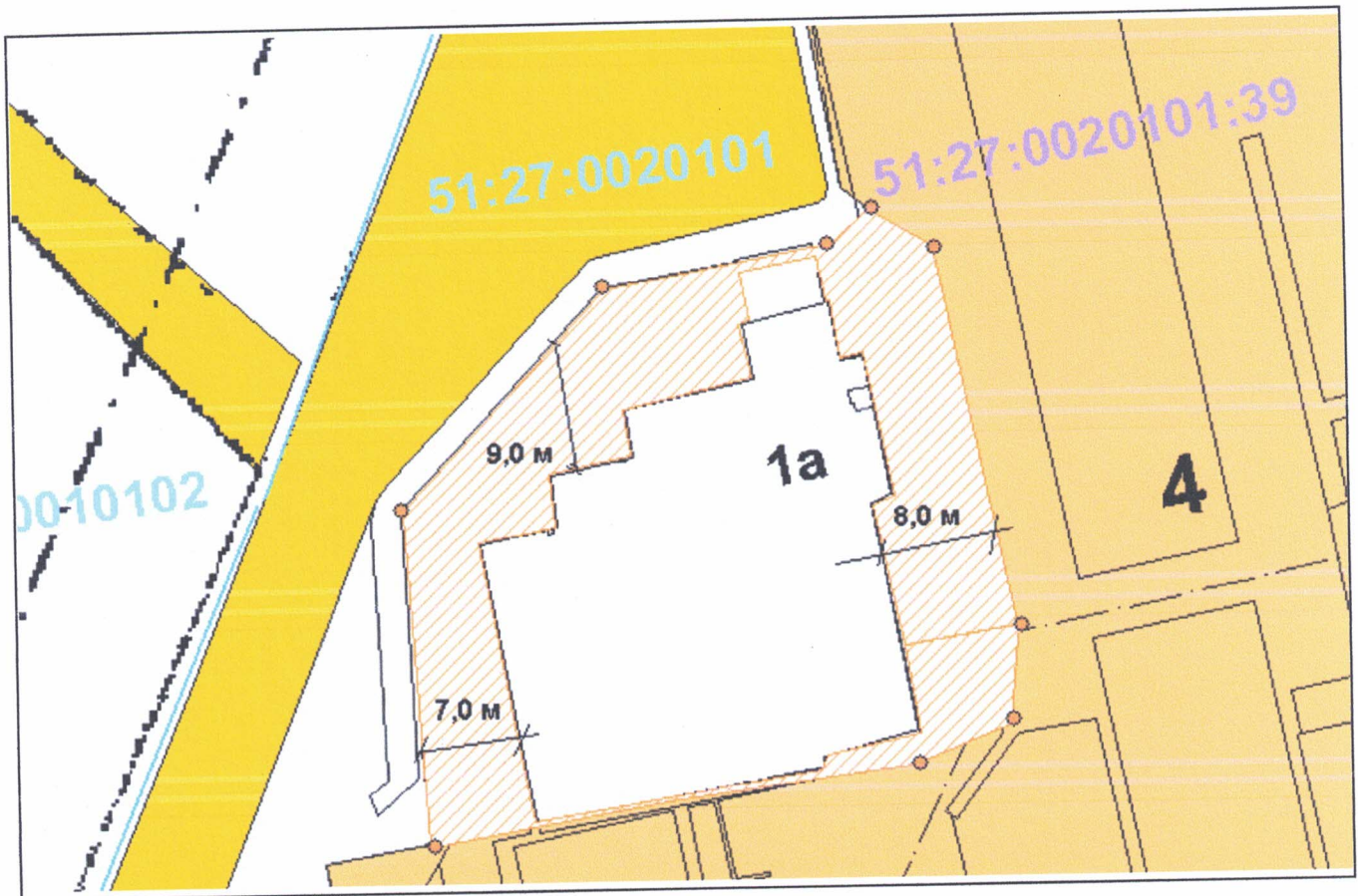
Л.А. Сахно

УТВЕРЖДЕНА  
 постановлением Администрации  
 ЗАТО город Заозерск  
 от 02.08 2022 № 547

**Карта-схема прилегающей территории №26**

1	Местоположение прилегающей территории (адресный ориентир)	ул. Мира, д. № 1А
2	Кадастровый номер объекта	51:27:0020101:39
3	Площадь прилегающей территории	650 кв.м

Графическая часть М 1:500



Условные обозначения:

	граница прилегающей территории
	поворотная точка границ прилегающей территории
<b>51:27:0020101:39</b>	кадастровый номер земельного участка, по отношению к которому устанавливается прилегающая территория
<b>51:27:0020101</b>	кадастровый квартал
	граница кадастрового квартала

Исполнитель  
 М.П.



(подпись) (расшифровка подписи)

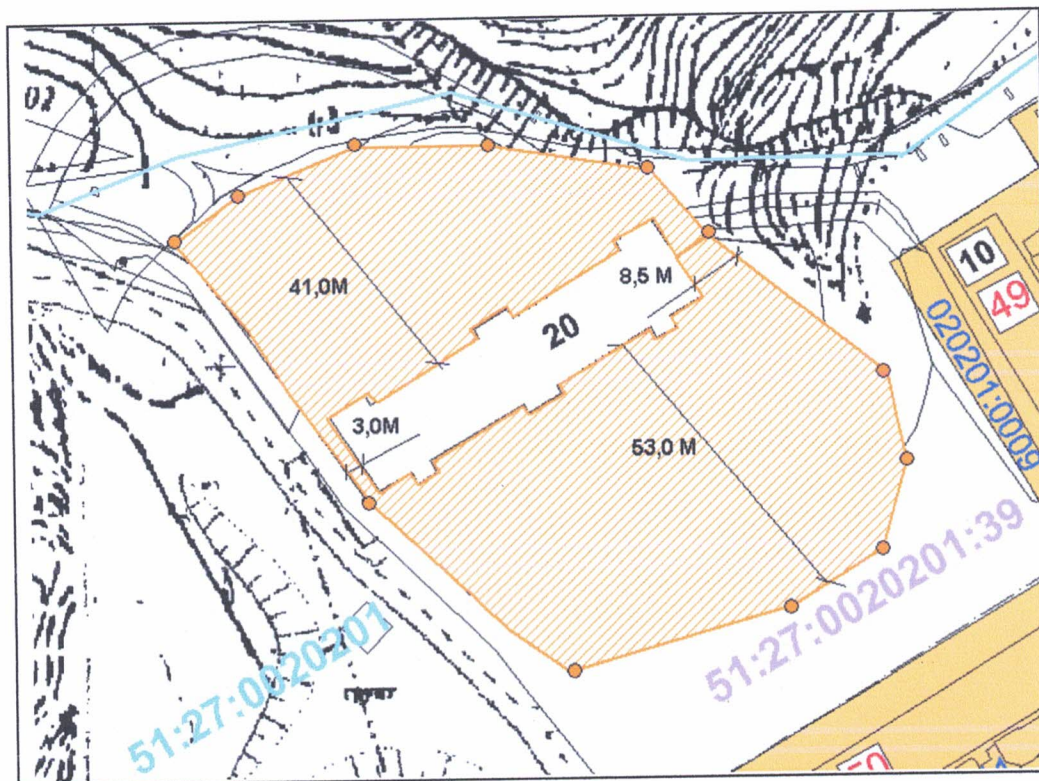
Л.А. Сахно

УТВЕРЖДЕНА  
 постановлением Администрации  
 ЗАТО город Заозерск  
 от 02.08 2022 № 547




**Карта-схема прилегающей территории №27**

1	Местоположение прилегающей территории (адресный ориентир)	ул. Флотская, д. № 20
2	Кадастровый номер объекта	51:27:0020201:39
3	Площадь прилегающей территории	5977 кв.м


Графическая часть М 1:1000



Условные обозначения:

	граница прилегающей территории
	поворотная точка границ прилегающей территории
<b>51:27:00200201:39</b>	кадастровый номер земельного участка, по отношению к которому устанавливается прилегающая территория
<b>51:27:0020201</b>	кадастровый квартал
	граница кадастрового квартала



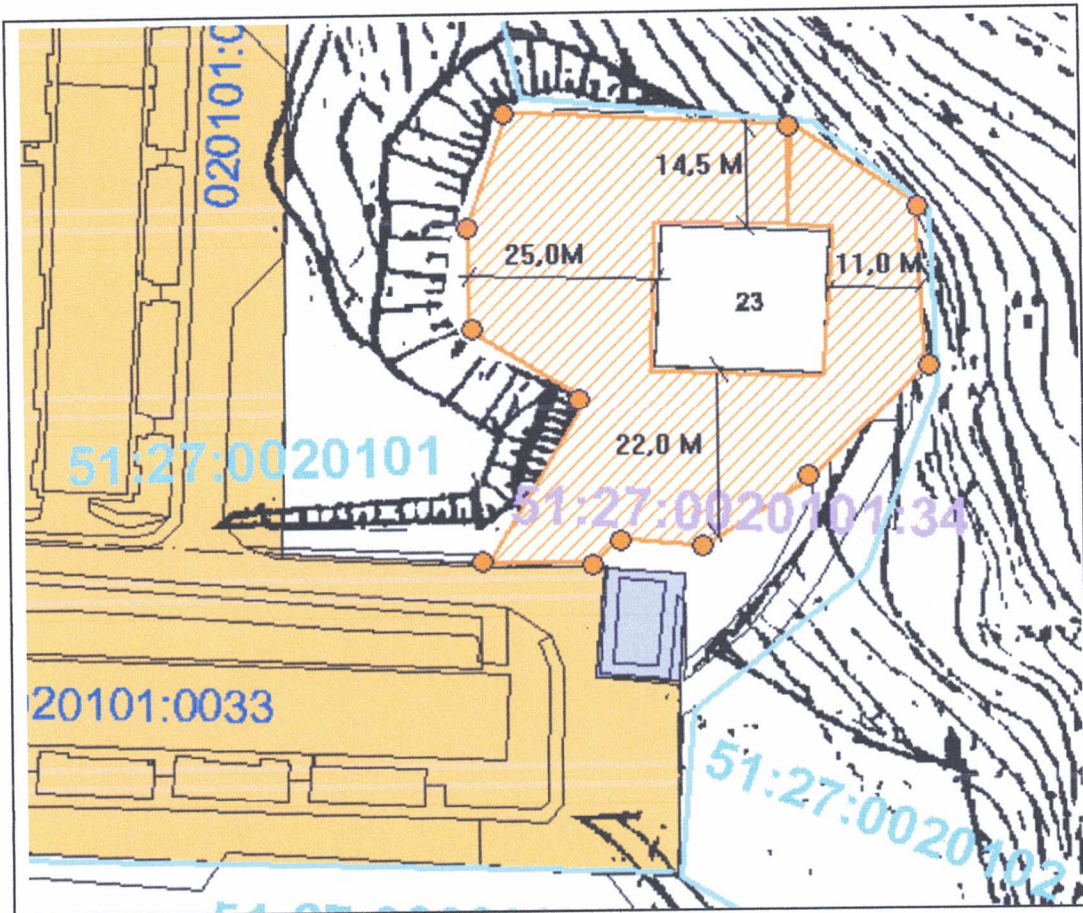
 Л.А. Сахно  
 (подпись) (расшифровка подписи)

УТВЕРЖДЕНА  
 постановлением Администрации  
 ЗАТО город Заозерск  
 от 09.08 2022 № 547

**Карта-схема прилегающей территории №28**

1	Местоположение прилегающей территории (адресный ориентир)	Мира , д.23
2	Кадастровый номер объекта	51:27:0020101:34
3	Площадь прилегающей территории	2263 кв.м

Графическая часть М 1:1000



Условные обозначения:

	граница прилегающей территории
	поворотная точка границ прилегающей территории
<b>51:27:0020101:34</b>	кадастровый номер земельного участка, по отношению к которому устанавливается прилегающая территория
<b>51:27:0020101</b>	кадастровый квартал
	граница кадастрового квартала

Исполнитель

М.П.

(подпись) (расшифровка подписи)

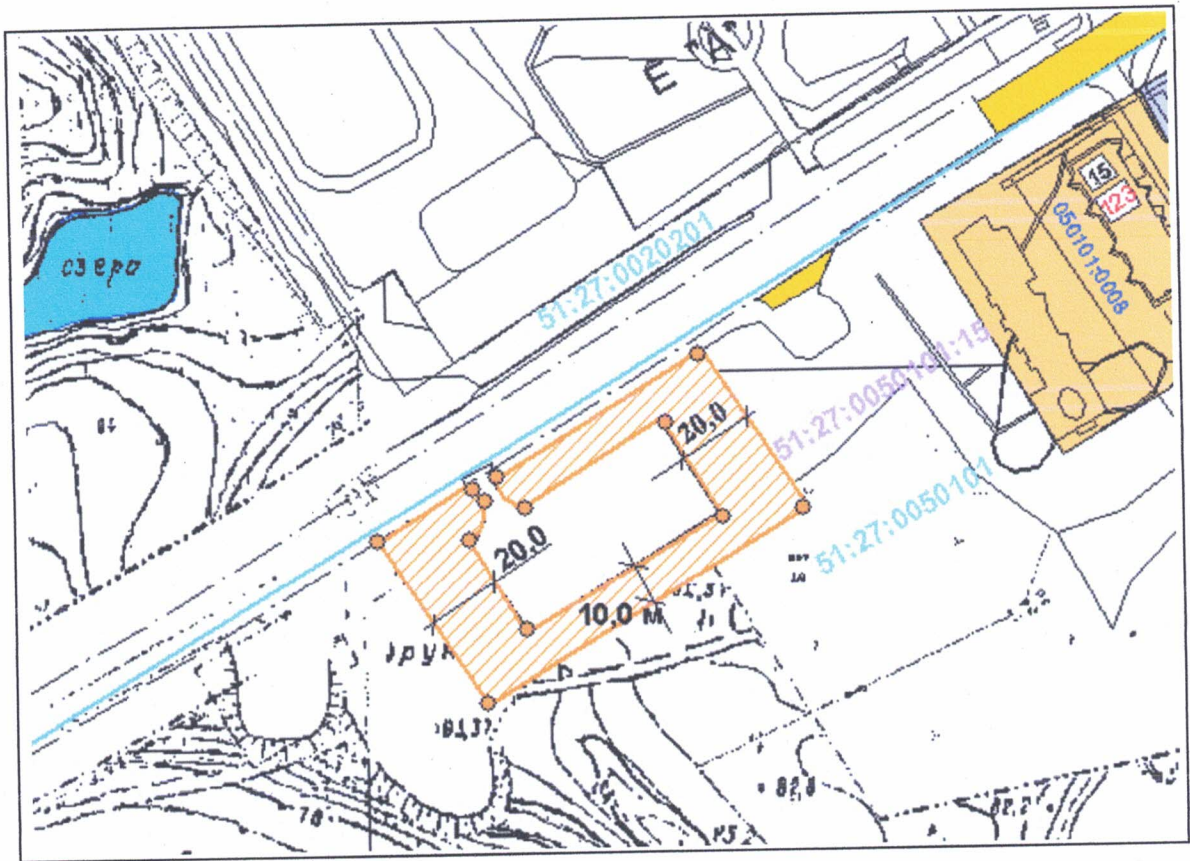
Л.А. Сахно

УТВЕРЖДЕНА  
 постановлением Администрации  
 ЗАТО город Заозерск  
 от 02.08 2022 № 547

**Карта-схема прилегающей территории №29**

1	Местоположение прилегающей территории (адресный ориентир)	ул. Колышкина
2	Кадастровый номер объекта	51:27:0050101:15
3	Площадь прилегающей территории	3218 кв.м

Графическая часть М 1:1000



Условные обозначения:

	граница прилегающей территории
	поворотная точка границ прилегающей территории
<b>51:27:0050101:15</b>	кадастровый номер земельного участка, по отношению к которому устанавливается прилегающая территория
<b>51:27:0050101</b>	кадастровый квартал
	граница кадастрового квартала

Исполнитель

М.П.



(подпись) (расшифровка подписи)

Л.А. Сахно