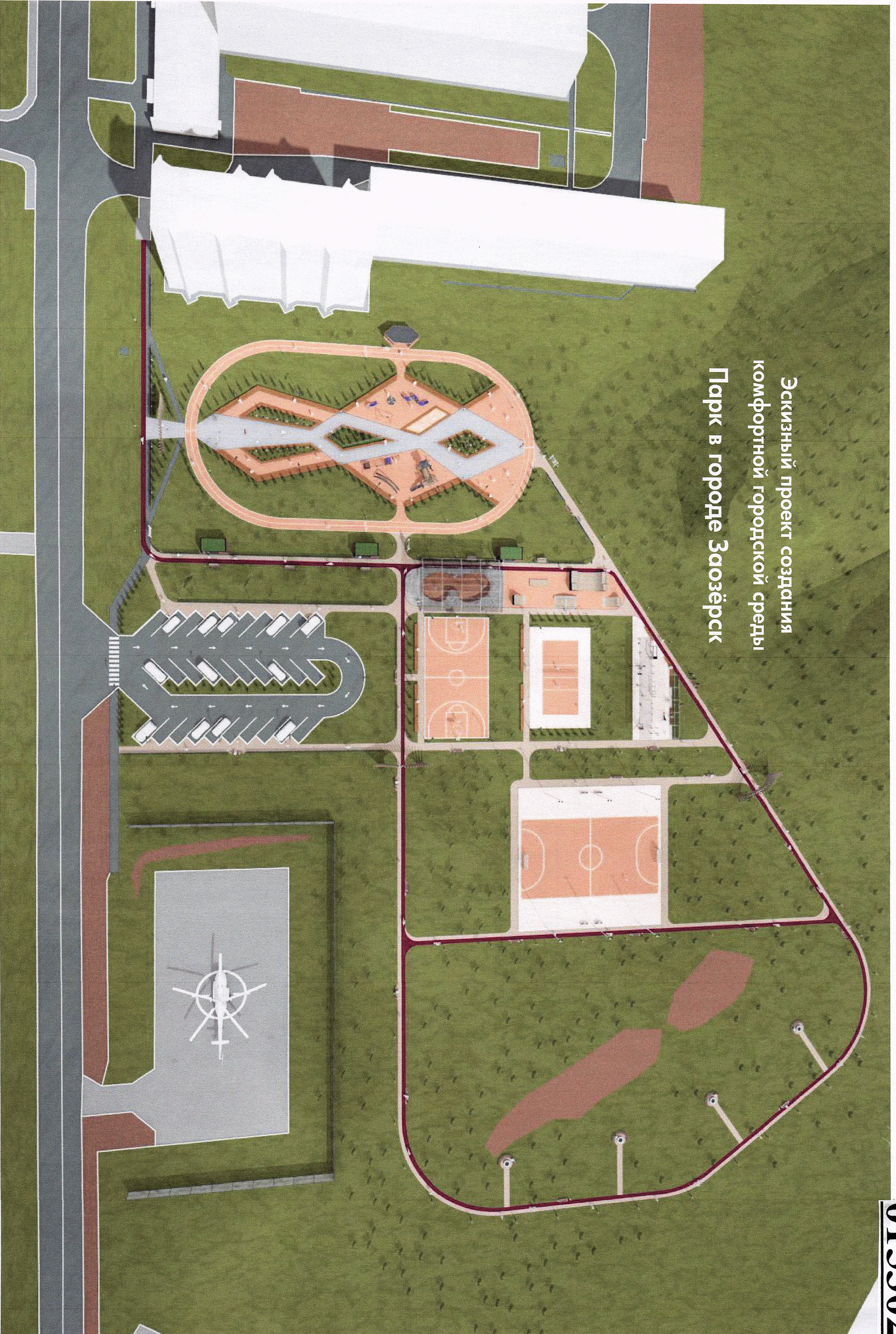
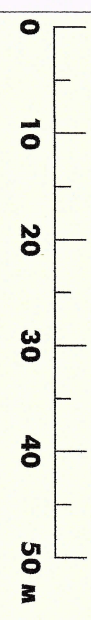
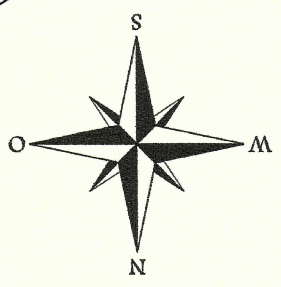


Эскизный проект создания
комфортной городской среды
Парк в городе Завоёрск



д. Колышкина



Условные обозначения:


























- зона озеленения, отдыха, прогулок, тротуаров и велосипедных дорожек;
- зона бетонных дорожек;
- благоустроенная зона отдыха, инсталляций, зеленых насаждений (кустов, цветников);
- зона детских площадок;
- зона занятий для обучения детей фигурному вождению велосипеда;
- зона торговли и проката;
- зона автомобильной парковки;
- зона деревянного и бетонного скейт-парков;
- спортивные зоны: площадки для баскетбола, волейбола, мини-футбола (каток);
- зона барбекю;
- зона санитрного узла;
- зона тренировочной площадки ("воркаут");
- зона хозяйственного блока;
- зона существующей вертолётной площадки;
- существующее озеленение;
- опорная застройка;
- существующие асфальтированные покрытия (проезд, тротуар);
- горизонтальи холма;

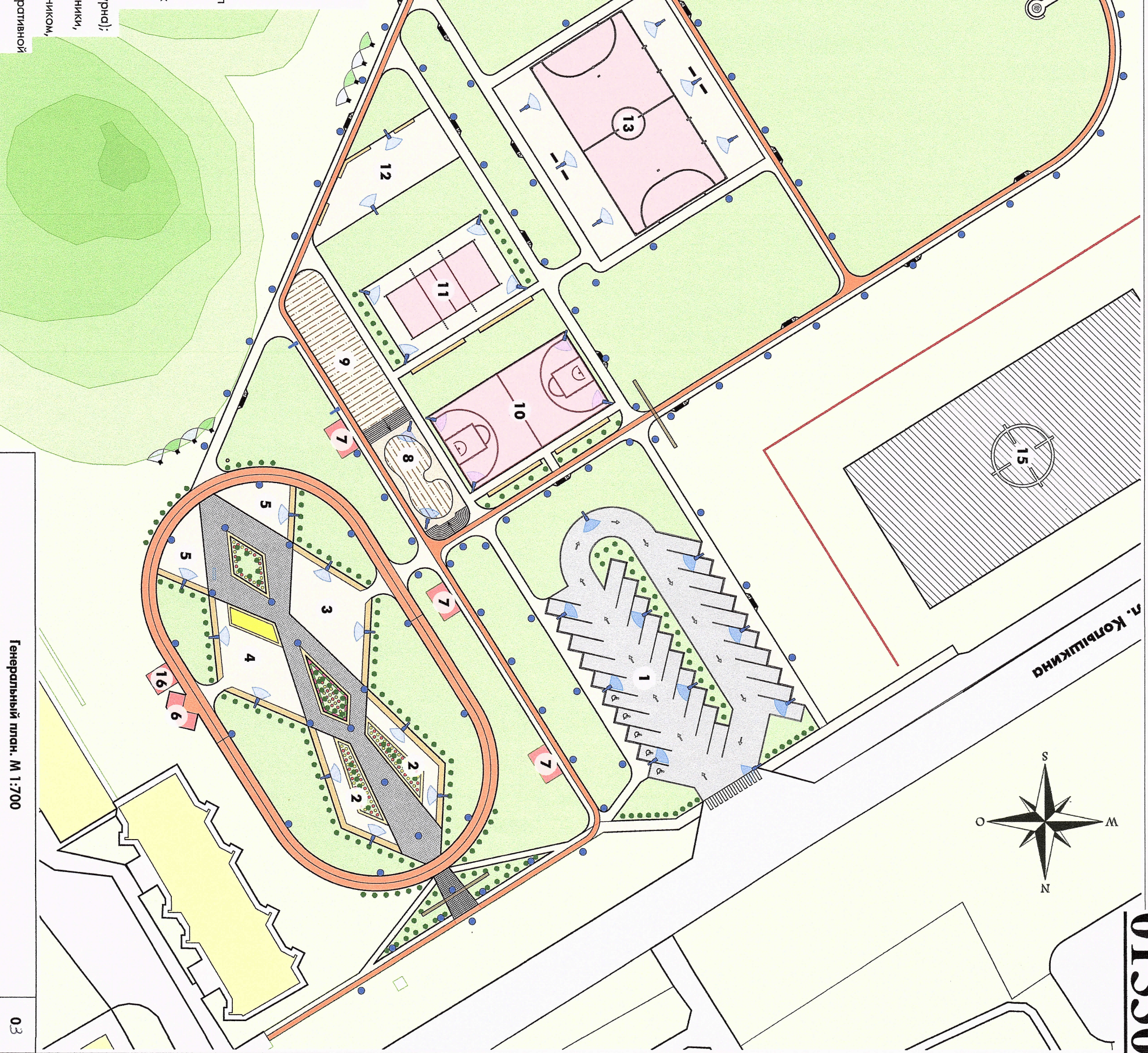
Схема проектного функционального зонирования территории. М 1:700

- Экспликация:**
1. Парковка на 30 м/м (5 для инвалидов);
 2. Зеленая зона отдыха;
 3. Детская площадка для детей до 3-х лет;
 4. Детская площадка для детей от 3-х до 7-ми лет;
 5. Зона обучения фигурному вождению велосипеда для детей;
 6. Туалет М/Ж;
 7. Торговый павильон;
 8. Скейт-парк бетонный;
 9. Скейт-парк деревянный;
 10. Баскетбольная площадка;
 11. Волейбольная/бадминтонная площадка;
 12. Площадка для тренировок;
 13. Площадка для мини-футбола(капоки);
 14. Места для барбекю;
 15. Существующая вертолётная площадка;
 16. Хозяйственный блок.

0 10 20 30 40 50 м

Условные обозначения:

- | | | | |
|---|---|---|---|
|  | - существующее озеленение; |  | - тротуар из гранитной крошки; |
|  | - существующая опорная застройка; |  | - мощение вибропрессованной тротуарной плиткой; |
|  | - существующие асфальтированные покрытия (проезд, тротуар); |  | - лавки бетонные с деревянным настилом; |
|  | - горизонталь холма; |  | - песочница детская; |
|  | - зона существующей вертолётной площадки; |  | - проектируемые сооружения; |
|  | - автомобильная парковка на 30 машиномест; |  | - бетонный уличный наливной пол (скейт-парк); |
|  | - озеленение в границах благоустройства; |  | - бетонная чаша (скейт-парк); |
|  | - цветники; |  | - резиновое покрытие спортивных площадок с разметкой; |
|  | - посадки кустов (туя западная, можжевельник); |  | - место для барбекю/костра (бетонное кольцо, лавка); |
|  | - установка метал. светодиодная "северное сияние"; |  | - место отдыха (уличная скамья, урна); |
|  | - установка: деревянная арка "северное сияние"; |  | - грунтовые светодиодные светильники, h=2,4 м; |
|  | - велосипедная/беговая дорожка (резиновое покрытие); |  | - опора со светодиодным светильником, h=7 м; |
| | |  | - светодиодные прожекторы декоративной подсветки холма; |





Фотофиксация существующего положения участка благоустройства





