



**АДМИНИСТРАЦИЯ
ГОРОДСКОГО ОКРУГА ЗАКРЫТОЕ АДМИНИСТРАТИВНО-
ТЕРРИТОРИАЛЬНОЕ ОБРАЗОВАНИЕ ГОРОД ЗАОЗЕРСК
МУРМАНСКОЙ ОБЛАСТИ
(АДМИНИСТРАЦИЯ ЗАТО ГОРОД ЗАОЗЕРСК)**

ПО С Т А Н О В Л Е Н И Е

16 июля 2024 года

№ 442

**Об утверждении карт-планов территории,
подготовленных в результате выполнения комплексных
кадастровых работ в границах кадастровых кварталов
51:27:0030401, 51:27:0030402**

В соответствии с Федеральным законом от 06.10.2003 № 131-ФЗ «Об общих принципах организации местного самоуправления в Российской Федерации», Федеральным законом от 24.07.2007 № 221-ФЗ «О кадастровой деятельности», на основании муниципального контракта от 16.02.2024 № 23, с учетом протокола заседания согласительной комиссии по согласованию местоположения границ земельных участков, расположенных в кадастровых кварталах 51:27:0030401, 51:27:0030402, при выполнении комплексных кадастровых работ от 12.07.2024 № 1, на основании Устава ЗАТО город Заозерск,

постановляю:

1. Утвердить прилагаемые карты-планы территорий, подготовленные в результате выполнения комплексных кадастровых работ в границах кадастровых кварталов 51:27:0030401, 51:27:0030402, расположенных на территории ЗАТО город Заозерск (далее – карты-планы территории).

2. Управлению муниципального имущества и жилищно-коммунального хозяйства Администрации ЗАТО город Заозерск (Строило Е.Н.) в течение трех дней с момента утверждения направить карты-планы территории в орган регистрации прав в порядке, установленном частью 3 статьи 19 Федерального закона от 13.07.2015 № 218-ФЗ «О государственной регистрации недвижимости».

3. Муниципальному казенному учреждению «Центр обеспечения функционирования органов местного самоуправления и муниципальных учреждений ЗАТО город Заозерск» (Чухарева О.А.) организовать размещение настоящего постановления и утвержденные карты-планы территории на официальном сайте органов местного самоуправления ЗАТО город Заозерск в информационно-телекоммуникационной сети «Интернет».

4. Контроль за исполнением настоящего постановления возложить на первого заместителя Главы ЗАТО город Заозерск Филиппова А.В.

5. Настоящее постановление вступает в силу с момента подписания.

Глава ЗАТО город Заозерск

А.С. Пеньшин

КАРТА-ПЛАН ТЕРРИТОРИИ

Пояснительная записка

1. Сведения о территории выполнения комплексных кадастровых работ: 51:27:0030401

Мурманская область, городской округ ЗАТО город Заозерск, город Заозерск
(наименование субъекта Российской Федерации, муниципального образования, населенного пункта, уникальные учетные номера кадастровых кварталов, иные сведения, позволяющие определить местоположение территории, на которой выполняются комплексные кадастровые работы, например, наименование садоводческого или огороднического некоммерческого товарищества, гаражного кооператива, элемента планировочной структуры)

2. Основания выполнения комплексных кадастровых работ:

Наименование, дата и номер документа, на основании которого выполняются комплексные кадастровые работы: Договор, "16" февраля 2024 г. , 23

3. Дата подготовки карты-плана территории: "16" июля 2024 г.

4. Сведения о заказчике(ах) комплексных кадастровых работ:

В отношении юридического лица, органа местного самоуправления муниципального района, муниципального округа или городского округа либо уполномоченного исполнительного органа государственной власти субъекта Российской Федерации:

полное или сокращенное (в случае, если имеется) наименование: МУНИЦИПАЛЬНОЕ КАЗЕННОЕ УЧРЕЖДЕНИЕ "УПРАВЛЕНИЕ ГОРОДСКИМ ХОЗЯЙСТВОМ"

основной государственный регистрационный номер: 1175190002822

идентификационный номер налогоплательщика: 5115000285

В отношении физического лица или представителя физических или юридических лиц:

фамилия, имя, отчество (последнее - при наличии): -

страховой номер индивидуального лицевого счета в системе обязательного пенсионного страхования Российской Федерации (СНИЛС): -

Наименование и реквизиты документа, подтверждающие полномочия представителя заказчика(ов) комплексных кадастровых работ: -

Адрес электронной почты (для направления уведомления о результатах внесения сведений в Единый государственный реестр недвижимости): -

5. Сведения об исполнителе комплексных кадастровых работ:

Полное или сокращенное (в случае, если имеется) наименование и адрес юридического лица, с которым заключен государственный или муниципальный контракт либо договор подряда на выполнение комплексных кадастровых работ: Общество с ограниченной ответственностью "ГЕОСЕТЬ", г. Мурманск, ул. Старостина, д. 40, каб. 2

Фамилия, имя, отчество кадастрового инженера (последнее - при наличии): Бобров Алексей Геннадьевич и основной государственный регистрационный номер кадастрового инженера индивидуального предпринимателя (ОГРНИП): -

Страховой номер индивидуального лицевого счета в системе обязательного пенсионного страхования Российской Федерации (СНИЛС) кадастрового инженера: 132-541-239 21

Уникальный реестровый номер кадастрового инженера в реестре саморегулируемой организации кадастровых инженеров и дата внесения сведений о физическом лице в такой реестр: 130, 2016-05-30

Полное или (в случае, если имеется) сокращенное наименование саморегулируемой организации кадастровых инженеров, членом которой является кадастровый инженер: Ассоциация «Гильдия кадастровых инженеров»

Контактный телефон: +79113119852

Почтовый адрес и адрес электронной почты, по которым осуществляется связь с кадастровым инженером: г. Мурманск, ул. Старостина, д. 40, каб. 2 xneo86@inbox.ru

Адрес электронной почты (для направления уведомления о результатах внесения сведений в Единый государственный реестр недвижимости): -

5. Сведения об исполнителе комплексных кадастровых работ:

Полное или сокращенное (в случае, если имеется) наименование и адрес юридического лица, с которым заключен государственный или муниципальный контракт либо договор подряда на выполнение комплексных кадастровых работ: Общество с ограниченной ответственностью "ГЕОСЕТЬ", г. Мурманск, ул. Старостина, д. 40, каб. 2

Фамилия, имя, отчество кадастрового инженера (последнее - при наличии): Евстратов Игорь Игоревич и основной государственный регистрационный номер кадастрового инженера индивидуального предпринимателя (ОГРНИП): -

Страховой номер индивидуального лицевого счета в системе обязательного пенсионного страхования Российской Федерации (СНИЛС) кадастрового инженера: 164-815-400 69

Уникальный реестровый номер кадастрового инженера в реестре саморегулируемой организации кадастровых инженеров и дата внесения сведений о физическом лице в такой реестр: 131, 2016-05-30

Полное или (в случае, если имеется) сокращенное наименование саморегулируемой организации кадастровых инженеров, членом которой является кадастровый инженер: Ассоциация «Гильдия кадастровых инженеров»

Контактный телефон: +79210331191

Почтовый адрес и адрес электронной почты, по которым осуществляется связь с кадастровым инженером: г. Мурманск, ул. Старостина, д. 40, каб. 2 evstratof@mail.ru

6. Перечень документов, использованных при подготовке карты-плана территории

№ п/п	Реквизиты документа				
	Вид	Дата	Номер	Наименование	Иные сведения
1	2	3	4	5	6
1	Кадастровый план территории	19.02.2024	КУВИ-001/2024-50079122	Кадастровый план территории кадастрового квартала 51:27:0030401	-
2	Иной документ	05.08.2022	170-19614/2022-В	Выписка о пунктах государственной геодезической сети	-
3	Иной документ	12.03.2023	170-29688/2023-В	Выписка о пунктах государственной геодезической сети, государственной нивелирной сети и государственной гравиметрической сети	-
4	Иной документ	09.06.2024	б/н	Горизонтальная съемка М 1:500	-
5	Иной документ	12.09.2023	б/н	Сведения о геодезической основе	-

7. Пояснения к карте-плану территории

1. Карта-план территории подготовлен в отношении кадастрового квартала 51:27:0030401, расположенного в Мурманской области, ЗАТО г. Заозерск. Основанием для проведения работ является договор от 16.02.2024 г. № 23. В ходе выполнения работ было обследовано 38 объектов недвижимости, из которых 1) 28 объект был уточнены и внесен в Карта-план территории в координатах; 2) 1 объект был уточнен с исправлением реестровой ошибки; 3) 1 объект является линейным сооружением, местоположение которого при выполнении комплексных кадастровых работах не определяется; 4) 5 объектов находится в другом кадастровом квартале; 5) 3 объекта располагаются на территории двух кадастровых кварталов, местоположение таких объектов при выполнении комплексных кадастровых работах не определяется. Кроме того, в ходе проведения комплексных кадастровых работ выявлены следующие объекты, которые располагаются в кадастровом квартале 51:27:0030401: - здание 51:01:0000000:2861 на земельном участке 51:27:0030401:5; - здание 51:27:0010101:272 на земельном участке 51:27:0030401:7. Исследуемые объекты недвижимости расположены на территории ЗАТО г. Заозерск, где утверждены Правила землепользования и застройки, утвержденные приказом Министерства градостроительства и благоустройства территории Мурманской области от 14.06.2024 г. № 107, опубликованные на официальном сайте - https://mingrad.gov-murman.ru/activities/arch_gradstroy/prav_ziz_terr/?PAGEN_1=2. При уточнении границ 15 земельных участков: 51:27:0030401:1, 51:27:0030401:2, 51:27:0030401:3, 51:27:0030401:4, 51:27:0030401:5, 51:27:0030401:6, 51:27:0030401:7, 51:27:0030401:8,

7. Пояснения к карте-плану территории

51:27:0030401:9, 51:27:0030401:10, 51:27:0030401:11, 51:27:0030401:12, 51:27:0030401:13, 51:27:0030401:14, 51:27:0030401:17 их местоположение было определено с использованием съемки местности, выполненной инженерами ООО «ГЕОСЕТЬ» в июне 2024 г. Согласно сведениям ЕГРН на земельном участке 51:27:0030401:1 (ул. Ленинского Комсомола, д. 32) расположены здание 51:27:0030401:21 и сооружения 51:27:0000000:48, 51:27:0000000:324, 51:23:0000000:610. Площадь участка при уточнении составляет 1558 кв.м, что не превышает на 10 % исходное значение площади. Граница участка закреплена с использованием объектов искусственного и/или естественного происхождения: с севера – проезд, с востока – зеленая зона, с юга – территория МКД, с запада – дорога. Согласно сведениям ЕГРН на земельном участке 51:27:0030401:2 (ул. Ленинского Комсомола, д. 30) расположены здание 51:27:0030401:24 и сооружения 51:27:0000000:48, 51:27:0000000:324, 51:23:0000000:610. Площадь участка при уточнении составляет 1070 кв.м, что не превышает на 10 % исходное значение площади. Граница участка закреплена с использованием объектов искусственного и/или естественного происхождения: с севера – территория МКД и проезд, с востока – зеленая зона, с юга – проезд и территория МКД, с запада – территория МКД и проезд. Создан дополнительный контур земельного участка, где располагается площадка для контейнеров ТКО. Согласно сведениям ЕГРН на земельном участке 51:27:0030401:3 (ул. Ленинского Комсомола, д. 26) расположены здание 51:27:0030401:32 и сооружения 51:27:0030401:22, 51:27:0000000:48, 51:27:0000000:324, 51:23:0000000:610. Фактически сооружение 51:27:0030401:22 расположено на земельном участке 51:27:0030401:6. Площадь участка при уточнении составляет 3774 кв.м, что не превышает на 10 % исходное значение площади. Граница участка закреплена с использованием объектов искусственного и/или естественного происхождения: с севера – территория МКД и проезд, с востока – территория МКД, с юга – территория МКД, с запада – дорога. Согласно сведениям ЕГРН на земельном участке 51:27:0030401:4 (ул. Ленинского Комсомола, д. 28) расположены здание 51:27:0030401:26 и сооружения 51:27:0000000:48, 51:27:0000000:324, 51:23:0000000:610. Площадь участка при уточнении составляет 2200 кв.м, что не превышает на 10 % исходное значение площади. Граница участка закреплена с использованием объектов искусственного и/или естественного происхождения: с севера – территория МКД, с востока - дорога, с юга – проезд, с запада – территория МКД. Согласно сведениям ЕГРН на земельном участке 51:27:0030401:5 (ул. Ленинского Комсомола) не расположены объекты недвижимости, фактически располагаются здание 51:01:0000000:2861 и сооружение 51:23:0000000:610. Площадь участка при уточнении составляет 82 кв.м (исходная площадь $74.43 + 10\% (7.443) = 81.873$, что при округлении равно 82 кв.м), что не превышает на 10 % исходное значение площади. Граница участка закреплена с использованием объектов искусственного и/или естественного происхождения: со всех сторон на расстоянии 1 м от здания ТП. Согласно сведениям ЕГРН на земельном участке 51:27:0030401:6 (ул. Ленинского Комсомола) не расположены объекты недвижимости, фактически располагается сооружение 51:27:0030401:22. Площадь участка при уточнении составляет 86 кв.м, что не превышает на 10 % исходное значение площади. Граница участка закреплена с использованием объектов искусственного и/или естественного происхождения: со всех сторон на расстоянии 0.5 м от ограждения. Согласно сведениям ЕГРН на земельном участке 51:27:0030401:7 (ул. Ленинского Комсомола) расположено здание 51:27:0010101:272. Площадь участка при уточнении составляет 86 кв.м, что не превышает на 10 % исходное значение площади. Граница участка закреплена с использованием объектов искусственного и/или естественного происхождения: со всех сторон на расстоянии 1 м от здания ТП. Согласно сведениям ЕГРН на земельном участке 51:27:0030401:8 (ул. Ленинского Комсомола, д. 24) расположены здание 51:27:0030401:31 и сооружения 51:27:0000000:48, 51:27:0000000:324, 51:23:0000000:610. Площадь участка при уточнении составляет 1178 кв.м, что не превышает на 10 % исходное значение площади. Граница участка закреплена с использованием объектов искусственного и/или естественного происхождения: с севера – территория МКД, с востока – проезд, с юга – территория объекта торговли и территория МКД, с запада – дорога и зеленая зона. Согласно сведениям ЕГРН на земельном участке 51:27:0030401:9 (ул. Генерала Чумаченко, д. 1А) расположено здание 51:27:0030401:19. В отношении данного земельного участка исправлена реестровая ошибка в местоположении, так как предыдущая конфигурация не учитывала незначительное пересечение со смежными зданиями, площадь участка при этом не изменилась и составила 665 кв.м. Граница участка закреплена с использованием объектов искусственного и/или естественного происхождения: с севера – территория МКД, с востока – территория МКД, с юга – зеленая зона и тротуар, с запада – зеленая зона и тротуар. Согласно сведениям ЕГРН на земельном участке 51:27:0030401:10 (ул. Генерала Чумаченко, д. 1) расположены здание 51:27:0030401:27 и сооружения 51:27:0000000:48, 51:27:0000000:324, 51:23:0000000:610. Площадь участка при уточнении составляет 1412 кв.м, что не превышает на 10 % исходное значение площади. Граница участка закреплена с использованием объектов искусственного и/или естественного происхождения: с севера – проезд, с востока – проезд, с юга – дорога, с запада – территория объекта торговли. Согласно сведениям ЕГРН на земельном участке 51:27:0030401:11 (ул. Генерала Чумаченко, д. 3) расположены здание 51:27:0030401:29 и сооружения 51:27:0000000:48, 51:27:0000000:324, 51:23:0000000:610. Площадь участка при уточнении составляет 2550 кв.м, что не превышает на 10 % исходное значение площади. Граница участка закреплена с использованием объектов искусственного и/или естественного происхождения: с севера – проезд, с востока – проезд, с юга – дорога, с запада – проезд. Согласно сведениям ЕГРН на земельном участке 51:27:0030401:12 (ул. Генерала Чумаченко, д. 5) расположены здание 51:27:0030401:20 и сооружения 51:27:0000000:48, 51:27:0000000:324, 51:23:0000000:610. Площадь участка при уточнении составляет 3663 кв.м,

7. Пояснения к карте-плану территории

что не превышает на 10 % исходное значение площади. Граница участка закреплена с использованием объектов искусственного и/или естественного происхождения: с севера – территория МКД и проезд, с востока – проезд, с юга – дорога, с запада – проезд. Согласно сведениям ЕГРН на земельном участке 51:27:0030401:13 (ул. Генерала Чумаченко, д. 7) расположены здание 51:27:0030401:28 и сооружения 51:27:0000000:48, 51:23:0000000:610. Площадь участка при уточнении составляет 2868 кв.м, что не превышает на 10 % исходное значение площади. Граница участка закреплена с использованием объектов искусственного и/или естественного происхождения: с севера – зеленая зона, с востока – зеленая зона и проезд, с юга – зеленая зона, с запада – зеленая зона. Согласно сведениям ЕГРН на земельном участке 51:27:0030401:14 (ул. Генерала Чумаченко, д. 9) расположены здание 51:27:0030401:30 и сооружения 51:27:0000000:48, 51:23:0000000:610. Площадь участка при уточнении составляет 4143 кв.м, что не превышает на 10 % исходное значение площади. Граница участка закреплена с использованием объектов искусственного и/или естественного происхождения: с севера – территория МКД и зеленая зона, с востока – зеленая зона и проезд, с юга – территория МКД и зеленая зона, с запада – проезд. Согласно сведениям ЕГРН на земельном участке 51:27:0030401:17 (ул. Генерала Чумаченко) расположено сооружение 51:27:0000000:48. Также выявлено здание «Прачечная», находящееся в собственности РФ, без кадастрового номера. Согласно данным МТУ Росимущество по постановке здания на кадастровый учет является нецелесообразным. Площадь участка при уточнении составляет 686 кв.м, что не превышает на 10 % исходное значение площади. Граница участка закреплена с использованием объектов искусственного и/или естественного происхождения: с севера – зеленая зона, с востока – проезд, с юга – дорога, с запада – проезд. От здания обеспечен отступ в 1.3 м. В ходе проведения комплексных кадастровых работ выявлено 15 объектов капитального строительства, в отношении которых были определены координаты и уточнено местоположение: 51:27:0030401:19, 51:27:0030401:20, 51:27:0030401:21, 51:27:0030401:24, 51:27:0030401:25, 51:27:0030401:26, 51:27:0030401:27, 51:27:0030401:28, 51:27:0030401:29, 51:27:0030401:30, 51:27:0030401:31, 51:27:0030401:32, 51:27:0030401:747, 51:01:0000000:2861, 51:27:0010101:272. В ходе проведения комплексных кадастровых работ выявлен 1 объект капитального строительства, линейное сооружение, уточнение которого не проводится в рамках комплексных кадастровых работ: 51:27:0000000:52. В ходе проведения комплексных кадастровых работ выявлено, что 5 объектов находятся в другом кадастровом квартале: 51:27:0000000:93, 51:27:0000000:111, 51:27:0030401:760, 51:27:0000000:113, 51:27:0030401:761. В ходе проведения комплексных кадастровых работ выявлено, что 3 объекта располагаются на территории двух кадастровых кварталов, местоположение таких объектов при выполнении комплексных кадастровых работах не определяется: земельные участки 51:27:0000000:4 и 51:27:0000000:5, также здание 51:27:0030401:23. Согласно действующим требованиям, раздел «Пояснения к разделам карты-плана территории» (Пояснительная записка) должен содержать информацию о выявленном несоответствии сведений ЕГРН о местоположении границ территориальных зон. Таким образом, в связи с изменением местоположения земельных участков в кадастровом квартале 51:27:0030401 необходимо провести работу по изменению границ территориальных зон с реестровыми номерами 51:27-7.2, 51:27-7.1, 51:27-7.3, 51:27-7.4, 51:27-7.8. При изменении данных территориальных зон прошу опираться на координаты уточненных земельных участков, приведенных в Карта-плане. Величины координат характерных точек границ объектов недвижимости определены в установленной системе координат МСК-51. Геодезические работы проведены от пунктов ГГС: Мель, Вичаны, Подгорное. Выписка о пунктах государственной геодезической сети от 05.08.2022 г. № 170-19614/2022-В, выданной ФГБУ «Центр геодезии, картографии и ИПД», и № 170-29688/2023-В от 12.09.2023 г., выданной Публично-правовой компанией «Роскадастр». Дата обследования пунктов – 12.09.2023 года. Дата геодезической съемки объектов недвижимости – 09.06.2024 года. Работы выполнены в соответствии с Приказом Росреестра № П/0337 от 04.08.2021 года (ред. от 20.06.2022) "Об установлении формы карты-плана территории, формы акта согласования местоположения границ земельных участков при выполнении комплексных кадастровых работ и требований к их подготовке", в соответствии с федеральным законом "О кадастровой деятельности" №221-ФЗ от 24.07.2007 года (ред. от 13.06.2023), а также в соответствии с федеральным законом "О государственной регистрации недвижимости" №218-ФЗ от 13.07.2015 года (ред. от 13.06.2023). Сведения о кадастровом инженере Бобров Алексей Геннадьевич: Номер регистрации в государственном реестре лиц, осуществляющих кадастровую деятельность: № 37433; Страховой номер индивидуального лицевого счета в системе обязательного пенсионного страхования Российской Федерации (СНИЛС): 132-541-239 21; Член СРО Ки Ассоциация «Гильдия кадастровых инженеров» (уникальный реестровый номер кадастрового инженера в реестре членов СРО Ки N 130). Сведения о СРО Ки Ассоциация «Гильдия кадастровых инженеров» содержатся в государственном реестре СРО Ки (уникальный номер реестровой записи от "31" октября 2016 г. N 011). Сведения о кадастровом инженеру Евстратов Игорь Игоревич: Номер регистрации в государственном реестре лиц, осуществляющих кадастровую деятельность: № 36376; Страховой номер индивидуального лицевого счета в системе обязательного пенсионного страхования Российской Федерации (СНИЛС): 164-815-400 69; Член СРО Ки Ассоциация «Гильдия кадастровых инженеров» (уникальный реестровый номер кадастрового инженера в реестре членов СРО Ки N 131). Сведения о СРО Ки Ассоциация «Гильдия кадастровых инженеров» содержатся в государственном реестре СРО Ки (уникальный номер реестровой записи от "31" октября 2016 г. N 011).

Сведения о пунктах геодезической сети и средствах измерений

1. Сведения о пунктах геодезической сети:

№ п/п	Вид геодезической сети	Название пункта геодезической сети и тип знака	Система координат пункта геодезической сети	Координаты пункта, м		Дата обследования "12" сентября 2023 г.		
						Сведения о состоянии		
				Х	У	наружного знака пункта	центра пункта	марки центра пункта
1	2	3	4	5	6	7	8	9
1	государственная, 3	Мель, Центр 99 оп (7659), пирамида	МСК-51	693170.25	1410871.82	Отсутствует	Сохранился	Сохранился
2	государственная, 3	Подгорное, Центр 99 оп (11491), пирамида	МСК-51	693437.46	1398626.61	Отсутствует	Сохранился	Сохранился
3	государственная, 2	Вичаны, Центр 99 оп (8968), пирамида	МСК-51	690744.98	1418375.10	Отсутствует	Сохранился	Сохранился

2. Сведения об использованных средствах измерений

№ п/п	Наименование и обозначение типа средства измерений - прибора (инструмента, аппаратуры)	Заводской или серийный номер средства измерений	Реквизиты свидетельства о поверке прибора (инструмента, аппаратуры) и (или) срок действия поверки
1	2	3	4
1	Аппаратура геодезическая спутниковая EFT M4 GNSS (заводской номер RH13679262)	RH13679262	Свидетельство о поверке № С-ГСХ/29-03-2024/327943431 от 29.03.2024 г., действительно до 28.03.2025 г.
2	Аппаратура геодезическая спутниковая EFT M4 GNSS (заводской номер RH13679304)	RH13679304	Свидетельство о поверке № С-ГСХ/29-03-2024/327943432 от 29.03.2024 г., действительно до 28.03.2025 г.
3	Тахеометр электронный Trimble M3 5"DR (заводской номер С770500)	С770500	Свидетельство о поверке № С-ГСХ/23-01-2024/311018450 от 23.01.2024 г., действительно до 22.01.2025 г.

Сведения об уточняемых земельных участках

1. Сведения о характерных точках границы уточняемого земельного участка с кадастровым номером 51:27:0030401:1 :

Система координат МСК-51, зона 1

Зона № 1

Обозначение характерных точек границ	Координаты, м				Метод определения координат	Формулы, примененные для расчета средней квадратической погрешности определения координат характерных точек границ (Mt), с подставленными в такие формулы значениями и итоговые (вычисленные) значения Mt, м	Описание закрепления точки
	содержатся в Едином государственном реестре недвижимости		определены в результате выполнения комплексных работ кадастровых работ				
	X	Y	X	Y			
1	2	3	4	5	6	7	8
1	691911.80	1416276.09	691909.39	1416276.93	Метод спутниковых геодезических измерений (определений)	$Mt = \sqrt{(m_0^2 + m_1^2)} = \sqrt{(0.06^2 + 0.08^2)} = 0.10$	-
2	691892.33	1416284.75	691894.59	1416283.81	Метод спутниковых геодезических измерений (определений)	$Mt = \sqrt{(m_0^2 + m_1^2)} = \sqrt{(0.06^2 + 0.08^2)} = 0.10$	-
3	691885.33	1416256.24	691892.52	1416285.17	Метод спутниковых геодезических измерений (определений)	$Mt = \sqrt{(m_0^2 + m_1^2)} = \sqrt{(0.06^2 + 0.08^2)} = 0.10$	-
4	691884.32	1416256.46	691890.34	1416276.54	Метод спутниковых геодезических измерений (определений)	$Mt = \sqrt{(m_0^2 + m_1^2)} = \sqrt{(0.06^2 + 0.08^2)} = 0.10$	-
5	691883.14	1416250.70	691886.39	1416260.28	Метод спутниковых геодезических измерений (определений)	$Mt = \sqrt{(m_0^2 + m_1^2)} = \sqrt{(0.06^2 + 0.08^2)} = 0.10$	-
6	691864.85	1416254.56	691885.53	1416256.74	Метод спутниковых геодезических измерений (определений)	$Mt = \sqrt{(m_0^2 + m_1^2)} = \sqrt{(0.06^2 + 0.08^2)} = 0.10$	-
7	691861.72	1416240.18	691884.79	1416256.77	Метод спутниковых геодезических измерений (определений)	$Mt = \sqrt{(m_0^2 + m_1^2)} = \sqrt{(0.06^2 + 0.08^2)} = 0.10$	-
8	691860.47	1416234.35	691883.98	1416253.25	Метод спутниковых геодезических измерений (определений)	$Mt = \sqrt{(m_0^2 + m_1^2)} = \sqrt{(0.06^2 + 0.08^2)} = 0.10$	-
9	691901.13	1416226.12	691883.40	1416250.74	Метод спутниковых геодезических измерений (определений)	$Mt = \sqrt{(m_0^2 + m_1^2)} = \sqrt{(0.06^2 + 0.08^2)} = 0.10$	-
10	691901.41	1416227.41	691865.04	1416254.52	Метод спутниковых геодезических измерений (определений)	$Mt = \sqrt{(m_0^2 + m_1^2)} = \sqrt{(0.06^2 + 0.08^2)} = 0.10$	-

1. Сведения о характерных точках границы уточняемого земельного участка с кадастровым номером 51:27:0030401:1 :							
Система координат МСК-51, зона 1							Зона № 1
Обозначение характерных точек границ	Координаты, м				Метод определения координат	Формулы, примененные для расчета средней квадратической погрешности определения координат характерных точек границ (Mt), с подставленными в такие формулы значениями и итоговые (вычисленные) значения Mt, м	Описание закрепления точки
	содержатся в Едином государственном реестре недвижимости		определены в результате выполнения комплексных кадастровых работ				
	X	Y	X	Y			
1	2	3	4	5	6	7	8
н391У	-	-	691860.01	1416234.69	Метод спутниковых геодезических измерений (определений)	$Mt = \sqrt{(m_0^2 + m_1^2)} = \sqrt{(0.06^2 + 0.08^2)} = 0.10$	-
н392У	-	-	691905.18	1416225.36	Метод спутниковых геодезических измерений (определений)	$Mt = \sqrt{(m_0^2 + m_1^2)} = \sqrt{(0.06^2 + 0.08^2)} = 0.10$	-
н393У	-	-	691906.02	1416232.28	Метод спутниковых геодезических измерений (определений)	$Mt = \sqrt{(m_0^2 + m_1^2)} = \sqrt{(0.06^2 + 0.08^2)} = 0.10$	-
н394У	-	-	691906.30	1416244.09	Метод спутниковых геодезических измерений (определений)	$Mt = \sqrt{(m_0^2 + m_1^2)} = \sqrt{(0.06^2 + 0.08^2)} = 0.10$	-
н395У	-	-	691905.39	1416251.90	Метод спутниковых геодезических измерений (определений)	$Mt = \sqrt{(m_0^2 + m_1^2)} = \sqrt{(0.06^2 + 0.08^2)} = 0.10$	-
11	691902.25	1416231.34	691907.97	1416270.91	Метод спутниковых геодезических измерений (определений)	$Mt = \sqrt{(m_0^2 + m_1^2)} = \sqrt{(0.06^2 + 0.08^2)} = 0.10$	-
1	691911.80	1416276.09	691909.39	1416276.93	Метод спутниковых геодезических измерений (определений)	$Mt = \sqrt{(m_0^2 + m_1^2)} = \sqrt{(0.06^2 + 0.08^2)} = 0.10$	-

2. Сведения о частях границ уточняемого земельного участка с кадастровым номером 51:27:0030401:1 :				
Обозначение части границ		Горизонтальное проложение (S), м	Описание прохождения части границ	Сведения о согласовании местоположения границ (согласовано/спорное)
от т.	до т.			
1	2	3	4	5
1	2	16.32	-	-
2	3	2.48	-	-
3	4	8.90	-	-
4	5	16.73	-	-
5	6	3.64	-	-
6	7	0.74	-	-
7	8	3.61	-	-

2. Сведения о частях границ уточняемого земельного участка с кадастровым номером 51:27:0030401:1 :				
Обозначение части границ		Горизонтальное проложение (S), м	Описание прохождения части границ	Сведения о согласовании местоположения границ (согласовано/спорное)
от т.	до т.			
1	2	3	4	5
8	9	2.58	-	-
9	10	18.75	-	-
10	н391У	20.46	-	-
н391У	н392У	46.12	-	-
н392У	н393У	6.97	-	-
н393У	н394У	11.81	-	-
н394У	н395У	7.86	-	-
н395У	11	19.18	-	-
11	1	6.19	-	-
3. Сведения о характеристиках уточняемого земельного участка с кадастровым номером 51:27:0030401:1 :				
№ п/п	Наименование характеристики земельного участка	Значение характеристики		
1	2	3		
1.	Адрес земельного участка	Российская Федерация, 184310, Мурманская область, город Заозерск, улица Ленинского Комсомола, дом 32		
1.1.	Сведения о местоположении земельного участка (при отсутствии адреса) в структурированном в соответствии с федеральной информационной адресной системой виде	-		
1.2.	Дополнительные сведения о местоположении земельного участка	-		
2.	Площадь земельного участка ± величина погрешности определения (вычисления) площади (P ± ΔP), м2	1558 ± 14		
3.	Формула, примененная для вычисления предельной погрешности определения площади земельного участка, с подставленными значениями и итоговые (вычисленные) значения (ΔP), м2	$\Delta P = 3.5 * M_t * \sqrt{P} = 3.5 * 0,1 * \sqrt{1558} = 14$		
4.	Площадь земельного участка согласно сведениям Единого государственного реестра недвижимости (Ркад), м2	1560		
5.	Оценка расхождения P и Ркад (P - Ркад), м2	2		
6.	Предельные минимальный и максимальный размеры земельного участка (Рмин и Рмакс), м2	-		
7.	Вид (виды) разрешенного использования	жилая застройка		
7.1.	Дополнительные сведения об использовании земельного участка	-		
8.	Кадастровый или иной государственный учетный номер (инвентарный) здания, сооружения, объекта незавершенного строительства, расположенного на земельном участке	51:27:0030401:21 51:23:0000000:610 51:27:0000000:324 51:27:0000000:48		
9.	Сведения о земельных участках (землях общего пользования, территории общего пользования), посредством которых обеспечивается доступ	Земли общего пользования		
10.	Иные сведения	-		

4. Пояснения к сведениям об уточняемом земельном участке с кадастровым номером 51:27:0030401:1 :

1.

-

Сведения об уточняемых земельных участках

1. Сведения о характерных точках границы уточняемого земельного участка с кадастровым номером 51:27:0030401:2 :

Система координат МСК-51, зона 1						Зона № 1	
Обозначение характерных точек границ	Координаты, м				Метод определения координат	Формулы, примененные для расчета средней квадратической погрешности определения координат характерных точек границ (Mt), с подставленными в такие формулы значениями и итоговые (вычисленные) значения Mt, м	Описание закрепления точки
	содержатся в Едином государственном реестре недвижимости		определены в результате выполнения комплексных кадастровых работ				
	X	Y	X	Y			
1	2	3	4	5	6	7	8
51:27:0030401:2(1)						-	
2	691892.33	1416284.75	691892.52	1416285.17	Метод спутниковых геодезических измерений (определений)	$Mt = \sqrt{(m_0^2 + m_1^2)} = \sqrt{(0.06^2 + 0.08^2)} = 0.10$	-
12	691871.18	1416297.76	691888.68	1416287.68	Метод спутниковых геодезических измерений (определений)	$Mt = \sqrt{(m_0^2 + m_1^2)} = \sqrt{(0.06^2 + 0.08^2)} = 0.10$	-
13	691858.79	1416275.80	691876.10	1416298.76	Метод спутниковых геодезических измерений (определений)	$Mt = \sqrt{(m_0^2 + m_1^2)} = \sqrt{(0.06^2 + 0.08^2)} = 0.10$	-
14	691857.45	1416256.17	691861.69	1416276.43	Метод спутниковых геодезических измерений (определений)	$Mt = \sqrt{(m_0^2 + m_1^2)} = \sqrt{(0.06^2 + 0.08^2)} = 0.10$	-
6	691864.85	1416254.56	691857.54	1416257.48	Метод спутниковых геодезических измерений (определений)	$Mt = \sqrt{(m_0^2 + m_1^2)} = \sqrt{(0.06^2 + 0.08^2)} = 0.10$	-
5	691883.14	1416250.70	691861.32	1416256.61	Метод спутниковых геодезических измерений (определений)	$Mt = \sqrt{(m_0^2 + m_1^2)} = \sqrt{(0.06^2 + 0.08^2)} = 0.10$	-
4	691884.32	1416256.46	691865.04	1416254.52	Метод спутниковых геодезических измерений (определений)	$Mt = \sqrt{(m_0^2 + m_1^2)} = \sqrt{(0.06^2 + 0.08^2)} = 0.10$	-
9	-	-	691883.40	1416250.74	Метод спутниковых геодезических измерений (определений)	$Mt = \sqrt{(m_0^2 + m_1^2)} = \sqrt{(0.06^2 + 0.08^2)} = 0.10$	-
н83У	-	-	691883.98	1416253.25	Метод спутниковых геодезических измерений (определений)	$Mt = \sqrt{(m_0^2 + m_1^2)} = \sqrt{(0.06^2 + 0.08^2)} = 0.10$	-

1. Сведения о характерных точках границы уточняемого земельного участка с кадастровым номером 51:27:0030401:2 :							
Система координат МСК-51, зона 1							Зона № 1
Обозначение характерных точек границ	Координаты, м				Метод определения координат	Формулы, примененные для расчета средней квадратической погрешности определения координат характерных точек границ (Mt), с подставленными в такие формулы значениями и итоговые (вычисленные) значения Mt, м	Описание закрепления точки
	содержатся в Едином государственном реестре недвижимости		определены в результате выполнения комплексных кадастровых работ				
	X	Y	X	Y			
1	2	3	4	5	6	7	8
н82У	-	-	691884.79	1416256.77	Метод спутниковых геодезических измерений (определений)	$Mt = \sqrt{(m_0^2 + m_1^2)} = \sqrt{(0.06^2 + 0.08^2)} = 0.10$	-
н81У	-	-	691885.53	1416256.74	Метод спутниковых геодезических измерений (определений)	$Mt = \sqrt{(m_0^2 + m_1^2)} = \sqrt{(0.06^2 + 0.08^2)} = 0.10$	-
н80У	-	-	691886.39	1416260.28	Метод спутниковых геодезических измерений (определений)	$Mt = \sqrt{(m_0^2 + m_1^2)} = \sqrt{(0.06^2 + 0.08^2)} = 0.10$	-
3	691885.33	1416256.24	691890.34	1416276.54	Метод спутниковых геодезических измерений (определений)	$Mt = \sqrt{(m_0^2 + m_1^2)} = \sqrt{(0.06^2 + 0.08^2)} = 0.10$	-
2	691892.33	1416284.75	691892.52	1416285.17	Метод спутниковых геодезических измерений (определений)	$Mt = \sqrt{(m_0^2 + m_1^2)} = \sqrt{(0.06^2 + 0.08^2)} = 0.10$	-
51:27:0030401:2(2)						-	
н396У	-	-	691885.40	1416309.64	Метод спутниковых геодезических измерений (определений)	$Mt = \sqrt{(m_0^2 + m_1^2)} = \sqrt{(0.06^2 + 0.08^2)} = 0.10$	-
н397У	-	-	691885.97	1416311.29	Метод спутниковых геодезических измерений (определений)	$Mt = \sqrt{(m_0^2 + m_1^2)} = \sqrt{(0.06^2 + 0.08^2)} = 0.10$	-
н398У	-	-	691871.89	1416316.21	Метод спутниковых геодезических измерений (определений)	$Mt = \sqrt{(m_0^2 + m_1^2)} = \sqrt{(0.06^2 + 0.08^2)} = 0.10$	-
н399У	-	-	691871.24	1416314.36	Метод спутниковых геодезических измерений (определений)	$Mt = \sqrt{(m_0^2 + m_1^2)} = \sqrt{(0.06^2 + 0.08^2)} = 0.10$	-
н396У	-	-	691885.40	1416309.64	Метод спутниковых геодезических измерений (определений)	$Mt = \sqrt{(m_0^2 + m_1^2)} = \sqrt{(0.06^2 + 0.08^2)} = 0.10$	-

2. Сведения о частях границ уточняемого земельного участка с кадастровым номером 51:27:0030401:2 :				
Обозначение части границ		Горизонтальное проложение (S), м	Описание прохождения части границ	Сведения о согласовании местоположения границ (согласовано/спорное)
от т.	до т.			
1	2	3	4	5
51:27:0030401:2(1)				
2	12	4.59	-	-
12	13	16.76	-	-
13	14	26.58	-	-
14	6	19.40	-	-
6	5	3.88	-	-
5	4	4.27	-	-
4	9	18.75	-	-
9	н83У	2.58	-	-
н83У	н82У	3.61	-	-
н82У	н81У	0.74	-	-
н81У	н80У	3.64	-	-
н80У	3	16.73	-	-
3	2	8.90	-	-
51:27:0030401:2(2)				
н396У	н397У	1.75	-	-
н397У	н398У	14.91	-	-
н398У	н399У	1.96	-	-
н399У	н396У	14.93	-	-
3. Сведения о характеристиках уточняемого земельного участка с кадастровым номером 51:27:0030401:2 :				
№ п/п	Наименование характеристики земельного участка	Значение характеристики		
1	2	3		
1.	Адрес земельного участка	Российская Федерация, 184310, Мурманская область, город Заозерск, улица Ленинского Комсомола, дом 30		
1.1.	Сведения о местоположении земельного участка (при отсутствии адреса) в структурированном в соответствии с федеральной информационной адресной системой виде	-		
1.2.	Дополнительные сведения о местоположении земельного участка	-		
2.	Площадь земельного участка ± величина погрешности определения (вычисления) площади (P ± ΔP), м2	1070 ± 11 1042.55 ± 11.30 (1) 27.65 ± 1.84 (2)		
3.	Формула, примененная для вычисления предельной погрешности определения площади земельного участка, с подставленными значениями и итоговые (вычисленные) значения (ΔP), м2	ΔP=3.5*Mt*√P=3.5*0,1*√1070=11 ΔP=3.5*Mt*√P=3.5*0,1*√1042.55=11.30 (1) ΔP=3.5*Mt*√P=3.5*0,1*√27.65=1.84 (2)		
4.	Площадь земельного участка согласно сведениям Единого государственного реестра недвижимости (Pкад), м2	1108		
5.	Оценка расхождения P и Pкад (P - Pкад), м2	38		
6.	Предельные минимальный и максимальный размеры земельного участка (Pмин и Pмакс), м2	- -		

3. Сведения о характеристиках уточняемого земельного участка с кадастровым номером 51:27:0030401:2 :		
№ п/п	Наименование характеристики земельного участка	Значение характеристики
1	2	3
7.	Вид (виды) разрешенного использования	жилая застройка
7.1.	Дополнительные сведения об использовании земельного участка	-
8.	Кадастровый или иной государственный учетный номер (инвентарный) здания, сооружения, объекта незавершенного строительства, расположенного на земельном участке	51:27:0030401:24 51:23:0000000:610 51:27:0000000:324 51:27:0000000:48
9.	Сведения о земельных участках (землях общего пользования, территории общего пользования), посредством которых обеспечивается доступ	Земли общего пользования (1) Земли общего пользования (2) Земли общего пользования
10.	Иные сведения	-
4. Пояснения к сведениям об уточняемом земельном участке с кадастровым номером 51:27:0030401:2 :		
1.	-	

Сведения об уточняемых земельных участках

1. Сведения о характерных точках границы уточняемого земельного участка с кадастровым номером 51:27:0030401:3 :

Система координат МСК-51, зона 1

Зона № 1

Обозначение характерных точек границ	Координаты, м				Метод определения координат	Формулы, примененные для расчета средней квадратической погрешности определения координат характерных точек границ (Mt), с подставленными в такие формулы значениями и итоговые (вычисленные) значения Mt, м	Описание закрепления точки
	содержатся в Едином государственном реестре недвижимости		определены в результате выполнения комплексных кадастровых работ				
	X	Y	X	Y			
1	2	3	4	5	6	7	8
6	691864.85	1416254.56	691865.04	1416254.52	Метод спутниковых геодезических измерений (определений)	$Mt = \sqrt{(m_0^2 + m_1^2)} = \sqrt{(0.06^2 + 0.08^2)} = 0.10$	-
14	691857.45	1416256.17	691861.32	1416256.61	Метод спутниковых геодезических измерений (определений)	$Mt = \sqrt{(m_0^2 + m_1^2)} = \sqrt{(0.06^2 + 0.08^2)} = 0.10$	-
13	691858.79	1416275.80	691857.54	1416257.48	Метод спутниковых геодезических измерений (определений)	$Mt = \sqrt{(m_0^2 + m_1^2)} = \sqrt{(0.06^2 + 0.08^2)} = 0.10$	-
15	691793.13	1416312.95	691861.69	1416276.43	Метод спутниковых геодезических измерений (определений)	$Mt = \sqrt{(m_0^2 + m_1^2)} = \sqrt{(0.06^2 + 0.08^2)} = 0.10$	-
16	691789.87	1416297.57	691851.23	1416281.24	Метод спутниковых геодезических измерений (определений)	$Mt = \sqrt{(m_0^2 + m_1^2)} = \sqrt{(0.06^2 + 0.08^2)} = 0.10$	-
17	691781.45	1416257.93	691823.23	1416297.31	Метод спутниковых геодезических измерений (определений)	$Mt = \sqrt{(m_0^2 + m_1^2)} = \sqrt{(0.06^2 + 0.08^2)} = 0.10$	-
18	691780.05	1416251.07	691814.03	1416303.15	Метод спутниковых геодезических измерений (определений)	$Mt = \sqrt{(m_0^2 + m_1^2)} = \sqrt{(0.06^2 + 0.08^2)} = 0.10$	-
н400У	-	-	691795.82	1416313.17	Метод спутниковых геодезических измерений (определений)	$Mt = \sqrt{(m_0^2 + m_1^2)} = \sqrt{(0.06^2 + 0.08^2)} = 0.10$	-
8	691860.47	1416234.35	691792.36	1416314.99	Метод спутниковых геодезических измерений (определений)	$Mt = \sqrt{(m_0^2 + m_1^2)} = \sqrt{(0.06^2 + 0.08^2)} = 0.10$	-
н401У	-	-	691781.58	1416260.12	Метод спутниковых геодезических измерений (определений)	$Mt = \sqrt{(m_0^2 + m_1^2)} = \sqrt{(0.06^2 + 0.08^2)} = 0.10$	-

1. Сведения о характерных точках границы уточняемого земельного участка с кадастровым номером 51:27:0030401:3 :							
Система координат МСК-51, зона 1							Зона № 1
Обозначение характерных точек границ	Координаты, м				Метод определения координат	Формулы, примененные для расчета средней квадратической погрешности определения координат характерных точек границ (Mt), с подставленными в такие формулы значениями и итоговые (вычисленные) значения Mt, м	Описание закрепления точки
	содержатся в Едином государственном реестре недвижимости		определены в результате выполнения комплексных кадастровых работ				
	X	Y	X	Y			
1	2	3	4	5	6	7	8
н402У	-	-	691790.35	1416249.79	Метод спутниковых геодезических измерений (определений)	$Mt = \sqrt{(m_0^2 + m_1^2)} = \sqrt{(0.06^2 + 0.08^2)} = 0.10$	-
н403У	-	-	691797.41	1416248.14	Метод спутниковых геодезических измерений (определений)	$Mt = \sqrt{(m_0^2 + m_1^2)} = \sqrt{(0.06^2 + 0.08^2)} = 0.10$	-
7	691861.72	1416240.18	691860.01	1416234.69	Метод спутниковых геодезических измерений (определений)	$Mt = \sqrt{(m_0^2 + m_1^2)} = \sqrt{(0.06^2 + 0.08^2)} = 0.10$	-
6	691864.85	1416254.56	691865.04	1416254.52	Метод спутниковых геодезических измерений (определений)	$Mt = \sqrt{(m_0^2 + m_1^2)} = \sqrt{(0.06^2 + 0.08^2)} = 0.10$	-
						-	
19	691807.48	1416302.33	691801.20	1416277.41	Метод спутниковых геодезических измерений (определений)	$Mt = \sqrt{(m_0^2 + m_1^2)} = \sqrt{(0.06^2 + 0.08^2)} = 0.10$	-
20	691801.33	1416277.31	691794.17	1416279.27	Метод спутниковых геодезических измерений (определений)	$Mt = \sqrt{(m_0^2 + m_1^2)} = \sqrt{(0.06^2 + 0.08^2)} = 0.10$	-
21	691794.03	1416279.10	691800.62	1416305.15	Метод спутниковых геодезических измерений (определений)	$Mt = \sqrt{(m_0^2 + m_1^2)} = \sqrt{(0.06^2 + 0.08^2)} = 0.10$	-
22	691800.18	1416304.12	691807.96	1416303.08	Метод спутниковых геодезических измерений (определений)	$Mt = \sqrt{(m_0^2 + m_1^2)} = \sqrt{(0.06^2 + 0.08^2)} = 0.10$	-
19	691807.48	1416302.33	691801.20	1416277.41	Метод спутниковых геодезических измерений (определений)	$Mt = \sqrt{(m_0^2 + m_1^2)} = \sqrt{(0.06^2 + 0.08^2)} = 0.10$	-
						-	
23	691846.60	1416264.25	691839.22	1416265.88	Метод спутниковых геодезических измерений (определений)	$Mt = \sqrt{(m_0^2 + m_1^2)} = \sqrt{(0.06^2 + 0.08^2)} = 0.10$	-

1. Сведения о характерных точках границы уточняемого земельного участка с кадастровым номером 51:27:0030401:3 :							
Система координат МСК-51, зона 1							Зона № 1
Обозначение характерных точек границ	Координаты, м				Метод определения координат	Формулы, примененные для расчета средней квадратической погрешности определения координат характерных точек границ (Mt), с подставленными в такие формулы значениями и итоговые (вычисленные) значения Mt, м	Описание закрепления точки
	содержатся в Едином государственном реестре недвижимости		определены в результате выполнения комплексных кадастровых работ				
	X	Y	X	Y			
1	2	3	4	5	6	7	8
24	691839.19	1416265.89	691841.50	1416275.71	Метод спутниковых геодезических измерений (определений)	$Mt = \sqrt{(m_0^2 + m_1^2)} = \sqrt{(0.06^2 + 0.08^2)} = 0.10$	-
25	691841.11	1416275.21	691849.44	1416273.85	Метод спутниковых геодезических измерений (определений)	$Mt = \sqrt{(m_0^2 + m_1^2)} = \sqrt{(0.06^2 + 0.08^2)} = 0.10$	-
26	691848.86	1416273.70	691847.20	1416264.02	Метод спутниковых геодезических измерений (определений)	$Mt = \sqrt{(m_0^2 + m_1^2)} = \sqrt{(0.06^2 + 0.08^2)} = 0.10$	-
23	691846.60	1416264.25	691839.22	1416265.88	Метод спутниковых геодезических измерений (определений)	$Mt = \sqrt{(m_0^2 + m_1^2)} = \sqrt{(0.06^2 + 0.08^2)} = 0.10$	-
2. Сведения о частях границ уточняемого земельного участка с кадастровым номером 51:27:0030401:3 :							
Обозначение части границ		Горизонтальное проложение (S), м	Описание прохождения части границ	Сведения о согласовании местоположения границ (согласовано/спорное)			
от т.	до т.						
1	2	3	4	5			
6	14	4.27	-	-			
14	13	3.88	-	-			
13	15	19.40	-	-			
15	16	11.51	-	-			
16	17	32.28	-	-			
17	18	10.90	-	-			
18	н400У	20.78	-	-			
н400У	8	3.91	-	-			
8	н401У	55.92	-	-			
н401У	н402У	13.55	-	-			
н402У	н403У	7.25	-	-			
н403У	7	64.03	-	-			
7	6	20.46	-	-			
19	20	7.27	-	-			
20	21	26.67	-	-			

2. Сведения о частях границ уточняемого земельного участка с кадастровым номером 51:27:0030401:3 :				
Обозначение части границ		Горизонтальное проложение (S), м	Описание прохождения части границ	Сведения о согласовании местоположения границ (согласовано/спорное)
от т.	до т.			
1	2	3	4	5
21	22	7.63	-	-
22	19	26.55	-	-
23	24	10.09	-	-
24	25	8.15	-	-
25	26	10.08	-	-
26	23	8.19	-	-
3. Сведения о характеристиках уточняемого земельного участка с кадастровым номером 51:27:0030401:3 :				
№ п/п	Наименование характеристики земельного участка		Значение характеристики	
1	2		3	
1.	Адрес земельного участка		Российская Федерация, 184310, Мурманская область, город Заозерск, улица Ленинского Комсомола, дом 26	
1.1.	Сведения о местоположении земельного участка (при отсутствии адреса) в структурированном в соответствии с федеральной информационной адресной системой виде		-	
1.2.	Дополнительные сведения о местоположении земельного участка		-	
2.	Площадь земельного участка ± величина погрешности определения (вычисления) площади ($P \pm \Delta P$), м ²		3774 ± 22	
3.	Формула, примененная для вычисления предельной погрешности определения площади земельного участка, с подставленными значениями и итоговые (вычисленные) значения (ΔP), м ²		$\Delta P = 3.5 * M_t * \sqrt{P} = 3.5 * 0,1 * \sqrt{3774} = 22$	
4.	Площадь земельного участка согласно сведениям Единого государственного реестра недвижимости (Ркад), м ²		3702	
5.	Оценка расхождения P и Ркад (P - Ркад), м ²		72	
6.	Предельные минимальный и максимальный размеры земельного участка (Рмин и Рмакс), м ²		-	
7.	Вид (виды) разрешенного использования		жилая застройка	
7.1.	Дополнительные сведения об использовании земельного участка		-	
8.	Кадастровый или иной государственный учетный номер (инвентарный) здания, сооружения, объекта незавершенного строительства, расположенного на земельном участке		51:27:0030401:32 51:23:0000000:610 51:27:0000000:324 51:27:0000000:48	
9.	Сведения о земельных участках (землях общего пользования, территории общего пользования), посредством которых обеспечивается доступ		Земли общего пользования	
10.	Иные сведения		-	
4. Пояснения к сведениям об уточняемом земельном участке с кадастровым номером 51:27:0030401:3 :				
1.	-			

Сведения об уточняемых земельных участках

1. Сведения о характерных точках границы уточняемого земельного участка с кадастровым номером 51:27:0030401:4 :

Система координат МСК-51, зона 1

Зона № 1

Обозначение характерных точек границ	Координаты, м				Метод определения координат	Формулы, примененные для расчета средней квадратической погрешности определения координат характерных точек границ (Mt), с подставленными в такие формулы значениями и итоговые (вычисленные) значения Mt, м	Описание закрепле ния точки
	содержатся в Едином государственном реестре недвижимости		определены в результате выполнения комплексных кадастровых работ				
	X	Y	X	Y			
1	2	3	4	5	6	7	8
12	691871.18	1416297.76	691876.10	1416298.76	Метод спутниковых геодезических измерений (определений)	$Mt = \sqrt{(m_0^2 + m_1^2)} = \sqrt{(0.06^2 + 0.08^2)} = 0.10$	-
27	691801.99	1416340.05	691866.03	1416304.38	Метод спутниковых геодезических измерений (определений)	$Mt = \sqrt{(m_0^2 + m_1^2)} = \sqrt{(0.06^2 + 0.08^2)} = 0.10$	-
28	691788.12	1416315.79	691854.04	1416311.30	Метод спутниковых геодезических измерений (определений)	$Mt = \sqrt{(m_0^2 + m_1^2)} = \sqrt{(0.06^2 + 0.08^2)} = 0.10$	-
15	691793.13	1416312.95	691843.54	1416317.46	Метод спутниковых геодезических измерений (определений)	$Mt = \sqrt{(m_0^2 + m_1^2)} = \sqrt{(0.06^2 + 0.08^2)} = 0.10$	-
н404У	-	-	691829.77	1416325.64	Метод спутниковых геодезических измерений (определений)	$Mt = \sqrt{(m_0^2 + m_1^2)} = \sqrt{(0.06^2 + 0.08^2)} = 0.10$	-
н405У	-	-	691809.37	1416336.79	Метод спутниковых геодезических измерений (определений)	$Mt = \sqrt{(m_0^2 + m_1^2)} = \sqrt{(0.06^2 + 0.08^2)} = 0.10$	-
н406У	-	-	691805.09	1416338.89	Метод спутниковых геодезических измерений (определений)	$Mt = \sqrt{(m_0^2 + m_1^2)} = \sqrt{(0.06^2 + 0.08^2)} = 0.10$	-
8	-	-	691792.36	1416314.99	Метод спутниковых геодезических измерений (определений)	$Mt = \sqrt{(m_0^2 + m_1^2)} = \sqrt{(0.06^2 + 0.08^2)} = 0.10$	-
н400У	-	-	691795.82	1416313.17	Метод спутниковых геодезических измерений (определений)	$Mt = \sqrt{(m_0^2 + m_1^2)} = \sqrt{(0.06^2 + 0.08^2)} = 0.10$	-
18	-	-	691814.03	1416303.15	Метод спутниковых геодезических измерений (определений)	$Mt = \sqrt{(m_0^2 + m_1^2)} = \sqrt{(0.06^2 + 0.08^2)} = 0.10$	-

1. Сведения о характерных точках границы уточняемого земельного участка с кадастровым номером 51:27:0030401:4 :

Система координат МСК-51, зона 1					Зона № 1		
Обозначение характерных точек границ	Координаты, м				Метод определения координат	Формулы, примененные для расчета средней квадратической погрешности определения координат характерных точек границ (Mt), с подставленными в такие формулы значениями и итоговые (вычисленные) значения Mt, м	Описание закрепления точки
	содержатся в Едином государственном реестре недвижимости		определены в результате выполнения комплексных кадастровых работ				
	X	Y	X	Y			
1	2	3	4	5	6	7	8
17	-	-	691823.23	1416297.31	Метод спутниковых геодезических измерений (определений)	$Mt = \sqrt{(m_0^2 + m_1^2)} = \sqrt{(0.06^2 + 0.08^2)} = 0.10$	-
16	-	-	691851.23	1416281.24	Метод спутниковых геодезических измерений (определений)	$Mt = \sqrt{(m_0^2 + m_1^2)} = \sqrt{(0.06^2 + 0.08^2)} = 0.10$	-
13	691858.79	1416275.80	691861.69	1416276.43	Метод спутниковых геодезических измерений (определений)	$Mt = \sqrt{(m_0^2 + m_1^2)} = \sqrt{(0.06^2 + 0.08^2)} = 0.10$	-
12	691871.18	1416297.76	691876.10	1416298.76	Метод спутниковых геодезических измерений (определений)	$Mt = \sqrt{(m_0^2 + m_1^2)} = \sqrt{(0.06^2 + 0.08^2)} = 0.10$	-

2. Сведения о частях границ уточняемого земельного участка с кадастровым номером 51:27:0030401:4 :

Обозначение части границ		Горизонтальное проложение (S), м	Описание прохождения части границ	Сведения о согласовании местоположения границ (согласовано/спорное)
от т.	до т.			
1	2	3	4	5
12	27	11.53	-	-
27	28	13.84	-	-
28	15	12.17	-	-
15	н404У	16.02	-	-
н404У	н405У	23.25	-	-
н405У	н406У	4.77	-	-
н406У	8	27.08	-	-
8	н400У	3.91	-	-
н400У	18	20.78	-	-
18	17	10.90	-	-
17	16	32.28	-	-
16	13	11.51	-	-
13	12	26.58	-	-

3. Сведения о характеристиках уточняемого земельного участка с кадастровым номером 51:27:0030401:4 :		
№ п/п	Наименование характеристики земельного участка	Значение характеристики
1	2	3
1.	Адрес земельного участка	Российская Федерация, 184310, Мурманская область, город Заозерск, улица Ленинского Комсомола, дом 28
1.1.	Сведения о местоположении земельного участка (при отсутствии адреса) в структурированном в соответствии с федеральной информационной адресной системой виде	-
1.2.	Дополнительные сведения о местоположении земельного участка	-
2.	Площадь земельного участка \pm величина погрешности определения (вычисления) площади ($P \pm \Delta P$), м ²	2200 \pm 16
3.	Формула, примененная для вычисления предельной погрешности определения площади земельного участка, с подставленными значениями и итоговые (вычисленные) значения (ΔP), м ²	$\Delta P = 3.5 * M_t * \sqrt{P} = 3.5 * 0,1 * \sqrt{2200} = 16$
4.	Площадь земельного участка согласно сведениям Единого государственного реестра недвижимости (Ркад), м ²	2177
5.	Оценка расхождения P и Ркад (P - Ркад), м ²	23
6.	Предельные минимальный и максимальный размеры земельного участка (Рмин и Рмакс), м ²	- -
7.	Вид (виды) разрешенного использования	жилая застройка
7.1.	Дополнительные сведения об использовании земельного участка	-
8.	Кадастровый или иной государственный учетный номер (инвентарный) здания, сооружения, объекта незавершенного строительства, расположенного на земельном участке	51:27:0030401:26 51:23:0000000:610 51:27:0000000:324 51:27:0000000:48
9.	Сведения о земельных участках (землях общего пользования, территории общего пользования), посредством которых обеспечивается доступ	Земли общего пользования
10.	Иные сведения	-
4. Пояснения к сведениям об уточняемом земельном участке с кадастровым номером 51:27:0030401:4 :		
1.	-	

Сведения об уточняемых земельных участках

1. Сведения о характерных точках границы уточняемого земельного участка с кадастровым номером 51:27:0030401:5 :

Система координат МСК-51, зона 1					Зона № 1		
Обозначение характерных точек границ	Координаты, м				Метод определения координат	Формулы, примененные для расчета средней квадратической погрешности определения координат характерных точек границ (Mt), с подставленными в такие формулы значениями и итоговые (вычисленные) значения Mt, м	Описание закрепления точки
	содержатся в Едином государственном реестре недвижимости		определены в результате выполнения комплексных работ кадастровых работ				
	X	Y	X	Y			
1	2	3	4	5	6	7	8
26	691848.86	1416273.70	691841.50	1416275.71	Метод спутниковых геодезических измерений (определений)	$Mt = \sqrt{(m_0^2 + m_1^2)} = \sqrt{(0.06^2 + 0.08^2)} = 0.10$	-
25	691841.11	1416275.21	691839.22	1416265.88	Метод спутниковых геодезических измерений (определений)	$Mt = \sqrt{(m_0^2 + m_1^2)} = \sqrt{(0.06^2 + 0.08^2)} = 0.10$	-
24	691839.19	1416265.89	691847.20	1416264.02	Метод спутниковых геодезических измерений (определений)	$Mt = \sqrt{(m_0^2 + m_1^2)} = \sqrt{(0.06^2 + 0.08^2)} = 0.10$	-
23	691846.60	1416264.25	691849.44	1416273.85	Метод спутниковых геодезических измерений (определений)	$Mt = \sqrt{(m_0^2 + m_1^2)} = \sqrt{(0.06^2 + 0.08^2)} = 0.10$	-
26	691848.86	1416273.70	691841.50	1416275.71	Метод спутниковых геодезических измерений (определений)	$Mt = \sqrt{(m_0^2 + m_1^2)} = \sqrt{(0.06^2 + 0.08^2)} = 0.10$	-

2. Сведения о частях границ уточняемого земельного участка с кадастровым номером 51:27:0030401:5 :

Обозначение части границ		Горизонтальное проложение (S), м	Описание прохождения части границ	Сведения о согласовании местоположения границ (согласовано/спорное)
от т.	до т.			
1	2	3	4	5
26	25	10.09	-	-
25	24	8.19	-	-
24	23	10.08	-	-
23	26	8.15	-	-

3. Сведения о характеристиках уточняемого земельного участка с кадастровым номером 51:27:0030401:5 :

№ п/п	Наименование характеристики земельного участка	Значение характеристики
1	2	3
1.	Адрес земельного участка	-

3. Сведения о характеристиках уточняемого земельного участка с кадастровым номером 51:27:0030401:5 :		
№ п/п	Наименование характеристики земельного участка	Значение характеристики
1	2	3
1.1.	Сведения о местоположении земельного участка (при отсутствии адреса) в структурированном в соответствии с федеральной информационной адресной системой виде	Российская Федерация, Мурманская область, город Заозерск, улица Ленинского Комсомола
1.2.	Дополнительные сведения о местоположении земельного участка	-
2.	Площадь земельного участка \pm величина погрешности определения (вычисления) площади ($P \pm \Delta P$), м ²	82 \pm 3
3.	Формула, примененная для вычисления предельной погрешности определения площади земельного участка, с подставленными значениями и итоговые (вычисленные) значения (ΔP), м ²	$\Delta P = 3.5 * M_t * \sqrt{P} = 3.5 * 0,1 * \sqrt{82} = 3$
4.	Площадь земельного участка согласно сведениям Единого государственного реестра недвижимости (Ркад), м ²	74
5.	Оценка расхождения Р и Ркад (Р - Ркад), м ²	8
6.	Предельные минимальный и максимальный размеры земельного участка (Рмин и Рмакс), м ²	- -
7.	Вид (виды) разрешенного использования	энергоснабжение
7.1.	Дополнительные сведения об использовании земельного участка	-
8.	Кадастровый или иной государственный учетный номер (инвентарный) здания, сооружения, объекта незавершенного строительства, расположенного на земельном участке	51:01:0000000:2861 51:23:0000000:610
9.	Сведения о земельных участках (землях общего пользования, территории общего пользования), посредством которых обеспечивается доступ	Земли общего пользования
10.	Иные сведения	-
4. Пояснения к сведениям об уточняемом земельном участке с кадастровым номером 51:27:0030401:5 :		
1.	-	

Сведения об уточняемых земельных участках

1. Сведения о характерных точках границы уточняемого земельного участка с кадастровым номером 51:27:0030401:6 :

Система координат МСК-51, зона 1					Зона № 1		
Обозначение характерных точек границ	Координаты, м				Метод определения координат	Формулы, примененные для расчета средней квадратической погрешности определения координат характерных точек границ (Mt), с подставленными в такие формулы значениями и итоговые (вычисленные) значения Mt, м	Описание закрепления точки
	содержатся в Едином государственном реестре недвижимости		определены в результате выполнения комплексных работ кадастровых работ				
	X	Y	X	Y			
1	2	3	4	5	6	7	8
19	691807.48	1416302.33	691801.20	1416277.41	Метод спутниковых геодезических измерений (определений)	$Mt = \sqrt{(m_0^2 + m_1^2)} = \sqrt{(0.06^2 + 0.08^2)} = 0.10$	-
22	691800.18	1416304.12	691807.96	1416303.08	Метод спутниковых геодезических измерений (определений)	$Mt = \sqrt{(m_0^2 + m_1^2)} = \sqrt{(0.06^2 + 0.08^2)} = 0.10$	-
21	691794.03	1416279.10	691800.62	1416305.15	Метод спутниковых геодезических измерений (определений)	$Mt = \sqrt{(m_0^2 + m_1^2)} = \sqrt{(0.06^2 + 0.08^2)} = 0.10$	-
20	691801.33	1416277.31	691794.17	1416279.27	Метод спутниковых геодезических измерений (определений)	$Mt = \sqrt{(m_0^2 + m_1^2)} = \sqrt{(0.06^2 + 0.08^2)} = 0.10$	-
19	691807.48	1416302.33	691801.20	1416277.41	Метод спутниковых геодезических измерений (определений)	$Mt = \sqrt{(m_0^2 + m_1^2)} = \sqrt{(0.06^2 + 0.08^2)} = 0.10$	-

2. Сведения о частях границ уточняемого земельного участка с кадастровым номером 51:27:0030401:6 :

Обозначение части границ		Горизонтальное проложение (S), м	Описание прохождения части границ	Сведения о согласовании местоположения границ (согласовано/спорное)
от т.	до т.			
1	2	3	4	5
19	22	26.55	-	-
22	21	7.63	-	-
21	20	26.67	-	-
20	19	7.27	-	-

3. Сведения о характеристиках уточняемого земельного участка с кадастровым номером 51:27:0030401:6 :

№ п/п	Наименование характеристики земельного участка	Значение характеристики
1	2	3
1.	Адрес земельного участка	-

3. Сведения о характеристиках уточняемого земельного участка с кадастровым номером 51:27:0030401:6 :		
№ п/п	Наименование характеристики земельного участка	Значение характеристики
1	2	3
1.1.	Сведения о местоположении земельного участка (при отсутствии адреса) в структурированном в соответствии с федеральной информационной адресной системой виде	Российская Федерация, Мурманская область, город Заозерск, улица Ленинского Комсомола
1.2.	Дополнительные сведения о местоположении земельного участка	-
2.	Площадь земельного участка \pm величина погрешности определения (вычисления) площади ($P \pm \Delta P$), м ²	198 \pm 5
3.	Формула, примененная для вычисления предельной погрешности определения площади земельного участка, с подставленными значениями и итоговые (вычисленные) значения (ΔP), м ²	$\Delta P = 3.5 * M_t * \sqrt{P} = 3.5 * 0,1 * \sqrt{198} = 5$
4.	Площадь земельного участка согласно сведениям Единого государственного реестра недвижимости (Ркад), м ²	194
5.	Оценка расхождения P и Ркад (P - Ркад), м ²	4
6.	Предельные минимальный и максимальный размеры земельного участка (Рмин и Рмакс), м ²	- -
7.	Вид (виды) разрешенного использования	коммунальное хозяйство (ГРП-7)
7.1.	Дополнительные сведения об использовании земельного участка	-
8.	Кадастровый или иной государственный учетный номер (инвентарный) здания, сооружения, объекта незавершенного строительства, расположенного на земельном участке	51:27:0030401:22
9.	Сведения о земельных участках (землях общего пользования, территории общего пользования), посредством которых обеспечивается доступ	Земли общего пользования
10.	Иные сведения	-
4. Пояснения к сведениям об уточняемом земельном участке с кадастровым номером 51:27:0030401:6 :		
1.	-	

Сведения об уточняемых земельных участках

1. Сведения о характерных точках границы уточняемого земельного участка с кадастровым номером 51:27:0030401:7 :

Система координат МСК-51, зона 1					Зона № 1		
Обозначение характерных точек границ	Координаты, м				Метод определения координат	Формулы, примененные для расчета средней квадратической погрешности определения координат характерных точек границ (Mt), с подставленными в такие формулы значениями и итоговые (вычисленные) значения Mt, м	Описание закрепления точки
	содержатся в Едином государственном реестре недвижимости		определены в результате выполнения комплексных работ кадастровых работ				
	X	Y	X	Y			
1	2	3	4	5	6	7	8
29	691804.00	1416349.78	691804.50	1416350.16	Метод спутниковых геодезических измерений (определений)	$Mt = \sqrt{(m_0^2 + m_1^2)} = \sqrt{(0.06^2 + 0.08^2)} = 0.10$	-
30	691796.23	1416351.53	691796.34	1416352.15	Метод спутниковых геодезических измерений (определений)	$Mt = \sqrt{(m_0^2 + m_1^2)} = \sqrt{(0.06^2 + 0.08^2)} = 0.10$	-
31	691794.21	1416341.85	691794.24	1416342.02	Метод спутниковых геодезических измерений (определений)	$Mt = \sqrt{(m_0^2 + m_1^2)} = \sqrt{(0.06^2 + 0.08^2)} = 0.10$	-
27	691801.99	1416340.05	691802.40	1416340.17	Метод спутниковых геодезических измерений (определений)	$Mt = \sqrt{(m_0^2 + m_1^2)} = \sqrt{(0.06^2 + 0.08^2)} = 0.10$	-
29	691804.00	1416349.78	691804.50	1416350.16	Метод спутниковых геодезических измерений (определений)	$Mt = \sqrt{(m_0^2 + m_1^2)} = \sqrt{(0.06^2 + 0.08^2)} = 0.10$	-

2. Сведения о частях границ уточняемого земельного участка с кадастровым номером 51:27:0030401:7 :

Обозначение части границ		Горизонтальное проложение (S), м	Описание прохождения части границ	Сведения о согласовании местоположения границ (согласовано/спорное)
от т.	до т.			
1	2	3	4	5
29	30	8.40	-	-
30	31	10.35	-	-
31	27	8.37	-	-
27	29	10.21	-	-

3. Сведения о характеристиках уточняемого земельного участка с кадастровым номером 51:27:0030401:7 :

№ п/п	Наименование характеристики земельного участка	Значение характеристики
1	2	3
1.	Адрес земельного участка	-

3. Сведения о характеристиках уточняемого земельного участка с кадастровым номером 51:27:0030401:7 :		
№ п/п	Наименование характеристики земельного участка	Значение характеристики
1	2	3
1.1.	Сведения о местоположении земельного участка (при отсутствии адреса) в структурированном в соответствии с федеральной информационной адресной системой виде	Российская Федерация, Мурманская область, город Заозерск, улица Ленинского Комсомола
1.2.	Дополнительные сведения о местоположении земельного участка	-
2.	Площадь земельного участка \pm величина погрешности определения (вычисления) площади ($P \pm \Delta P$), м ²	86 \pm 3
3.	Формула, примененная для вычисления предельной погрешности определения площади земельного участка, с подставленными значениями и итоговые (вычисленные) значения (ΔP), м ²	$\Delta P = 3.5 * M_t * \sqrt{P} = 3.5 * 0,1 * \sqrt{86} = 3$
4.	Площадь земельного участка согласно сведениям Единого государственного реестра недвижимости ($R_{кад}$), м ²	79
5.	Оценка расхождения P и $R_{кад}$ ($P - R_{кад}$), м ²	7
6.	Предельные минимальный и максимальный размеры земельного участка ($R_{мин}$ и $R_{макс}$), м ²	- -
7.	Вид (виды) разрешенного использования	энергоснабжение
7.1.	Дополнительные сведения об использовании земельного участка	-
8.	Кадастровый или иной государственный учетный номер (инвентарный) здания, сооружения, объекта незавершенного строительства, расположенного на земельном участке	51:27:0010101:272
9.	Сведения о земельных участках (землях общего пользования, территории общего пользования), посредством которых обеспечивается доступ	Земли общего пользования
10.	Иные сведения	-
4. Пояснения к сведениям об уточняемом земельном участке с кадастровым номером 51:27:0030401:7 :		
1.	-	

Сведения об уточняемых земельных участках

1. Сведения о характерных точках границы уточняемого земельного участка с кадастровым номером 51:27:0030401:8 :

Система координат МСК-51, зона 1						Зона № 1	
Обозначение характерных точек границ	Координаты, м				Метод определения координат	Формулы, примененные для расчета средней квадратической погрешности определения координат характерных точек границ (Mt), с подставленными в такие формулы значениями и итоговые (вычисленные) значения Mt, м	Описание закрепления точки
	содержатся в Едином государственном реестре недвижимости		определены в результате выполнения комплексных кадастровых работ				
	X	Y	X	Y			
1	2	3	4	5	6	7	8
16	691789.87	1416297.57	691792.36	1416314.99	Метод спутниковых геодезических измерений (определений)	$Mt = \sqrt{(m_0^2 + m_1^2)} = \sqrt{(0.06^2 + 0.08^2)} = 0.10$	-
32	691766.13	1416302.37	691772.31	1416319.22	Метод спутниковых геодезических измерений (определений)	$Mt = \sqrt{(m_0^2 + m_1^2)} = \sqrt{(0.06^2 + 0.08^2)} = 0.10$	-
33	691765.21	1416297.94	691767.77	1416298.19	Метод спутниковых геодезических измерений (определений)	$Mt = \sqrt{(m_0^2 + m_1^2)} = \sqrt{(0.06^2 + 0.08^2)} = 0.10$	-
34	691765.88	1416296.97	691765.51	1416296.78	Метод спутниковых геодезических измерений (определений)	$Mt = \sqrt{(m_0^2 + m_1^2)} = \sqrt{(0.06^2 + 0.08^2)} = 0.10$	-
35	691763.89	1416295.89	691763.25	1416295.37	Метод спутниковых геодезических измерений (определений)	$Mt = \sqrt{(m_0^2 + m_1^2)} = \sqrt{(0.06^2 + 0.08^2)} = 0.10$	-
36	691765.39	1416293.70	691764.70	1416293.01	Метод спутниковых геодезических измерений (определений)	$Mt = \sqrt{(m_0^2 + m_1^2)} = \sqrt{(0.06^2 + 0.08^2)} = 0.10$	-
37	691760.38	1416273.85	691761.10	1416277.11	Метод спутниковых геодезических измерений (определений)	$Mt = \sqrt{(m_0^2 + m_1^2)} = \sqrt{(0.06^2 + 0.08^2)} = 0.10$	-
38	691760.22	1416273.88	691760.25	1416273.31	Метод спутниковых геодезических измерений (определений)	$Mt = \sqrt{(m_0^2 + m_1^2)} = \sqrt{(0.06^2 + 0.08^2)} = 0.10$	-
39	691759.96	1416272.61	691760.16	1416272.89	Метод спутниковых геодезических измерений (определений)	$Mt = \sqrt{(m_0^2 + m_1^2)} = \sqrt{(0.06^2 + 0.08^2)} = 0.10$	-
40	691757.99	1416263.21	691758.79	1416268.22	Метод спутниковых геодезических измерений (определений)	$Mt = \sqrt{(m_0^2 + m_1^2)} = \sqrt{(0.06^2 + 0.08^2)} = 0.10$	-

1. Сведения о характерных точках границы уточняемого земельного участка с кадастровым номером 51:27:0030401:8 :

Система координат МСК-51, зона 1						Зона № 1	
Обозначение характерных точек границ	Координаты, м				Метод определения координат	Формулы, примененные для расчета средней квадратической погрешности определения координат характерных точек границ (Mt), с подставленными в такие формулы значениями и итоговые (вычисленные) значения Mt, м	Описание закрепления точки
	содержатся в Едином государственном реестре недвижимости		определены в результате выполнения комплексных кадастровых работ				
	X	Y	X	Y			
1	2	3	4	5	6	7	8
41	691756.63	1416256.52	691778.27	1416264.06	Метод спутниковых геодезических измерений (определений)	$Mt = \sqrt{(m_0^2 + m_1^2)} = \sqrt{(0.06^2 + 0.08^2)} = 0.10$	-
18	691780.05	1416251.07	-	-	-	0	-
17	691781.45	1416257.93	691781.58	1416260.12	Метод спутниковых геодезических измерений (определений)	$Mt = \sqrt{(m_0^2 + m_1^2)} = \sqrt{(0.06^2 + 0.08^2)} = 0.10$	-
16	691789.87	1416297.57	691792.36	1416314.99	Метод спутниковых геодезических измерений (определений)	$Mt = \sqrt{(m_0^2 + m_1^2)} = \sqrt{(0.06^2 + 0.08^2)} = 0.10$	-

2. Сведения о частях границ уточняемого земельного участка с кадастровым номером 51:27:0030401:8 :

Обозначение части границ		Горизонтальное проложение (S), м	Описание прохождения части границ	Сведения о согласовании местоположения границ (согласовано/спорное)
от т.	до т.			
1	2	3	4	5
16	32	20.49	-	-
32	33	21.51	-	-
33	34	2.66	-	-
34	35	2.66	-	-
35	36	2.77	-	-
36	37	16.30	-	-
37	38	3.89	-	-
38	39	0.43	-	-
39	40	4.87	-	-
40	41	19.92	-	-
41	17	5.15	-	-
17	16	55.92	-	-

3. Сведения о характеристиках уточняемого земельного участка с кадастровым номером 51:27:0030401:8 :		
№ п/п	Наименование характеристики земельного участка	Значение характеристики
1	2	3
1.	Адрес земельного участка	Российская Федерация, 184310, Мурманская область, город Заозерск, улица Ленинского Комсомола, дом 24
1.1.	Сведения о местоположении земельного участка (при отсутствии адреса) в структурированном в соответствии с федеральной информационной адресной системой виде	-
1.2.	Дополнительные сведения о местоположении земельного участка	-
2.	Площадь земельного участка \pm величина погрешности определения (вычисления) площади ($P \pm \Delta P$), м ²	1178 \pm 12
3.	Формула, примененная для вычисления предельной погрешности определения площади земельного участка, с подставленными значениями и итоговые (вычисленные) значения (ΔP), м ²	$\Delta P = 3.5 * M_t * \sqrt{P} = 3.5 * 0,1 * \sqrt{1178} = 12$
4.	Площадь земельного участка согласно сведениям Единого государственного реестра недвижимости (Ркад), м ²	1132
5.	Оценка расхождения P и Ркад (P - Ркад), м ²	46
6.	Предельные минимальный и максимальный размеры земельного участка (Рмин и Рмакс), м ²	- -
7.	Вид (виды) разрешенного использования	жилая застройка
7.1.	Дополнительные сведения об использовании земельного участка	-
8.	Кадастровый или иной государственный учетный номер (инвентарный) здания, сооружения, объекта незавершенного строительства, расположенного на земельном участке	51:27:0030401:31 51:23:0000000:610 51:27:0000000:324 51:27:0000000:48
9.	Сведения о земельных участках (землях общего пользования, территории общего пользования), посредством которых обеспечивается доступ	Земли общего пользования
10.	Иные сведения	-
4. Пояснения к сведениям об уточняемом земельном участке с кадастровым номером 51:27:0030401:8 :		
1.	-	

Сведения об уточняемых земельных участках

1. Сведения о характерных точках границы уточняемого земельного участка с кадастровым номером 51:27:0030401:10 :

Система координат МСК-51, зона 1						Зона № 1	
Обозначение характерных точек границ	Координаты, м				Метод определения координат	Формулы, примененные для расчета средней квадратической погрешности определения координат характерных точек границ (Mt), с подставленными в такие формулы значениями и итоговые (вычисленные) значения Mt, м	Описание закрепления точки
	содержатся в Едином государственном реестре недвижимости		определены в результате выполнения комплексных кадастровых работ				
	X	Y	X	Y			
1	2	3	4	5	6	7	8
50	691773.96	1416340.05	691775.08	1416332.85	Метод спутниковых геодезических измерений (определений)	$Mt = \sqrt{(m_0^2 + m_1^2)} = \sqrt{(0.06^2 + 0.08^2)} = 0.10$	-
51	691740.28	1416348.17	691743.90	1416341.82	Метод спутниковых геодезических измерений (определений)	$Mt = \sqrt{(m_0^2 + m_1^2)} = \sqrt{(0.06^2 + 0.08^2)} = 0.10$	-
52	691731.68	1416309.31	691734.27	1416343.94	Метод спутниковых геодезических измерений (определений)	$Mt = \sqrt{(m_0^2 + m_1^2)} = \sqrt{(0.06^2 + 0.08^2)} = 0.10$	-
53	691737.20	1416308.46	691727.21	1416311.17	Метод спутниковых геодезических измерений (определений)	$Mt = \sqrt{(m_0^2 + m_1^2)} = \sqrt{(0.06^2 + 0.08^2)} = 0.10$	-
47	691737.84	1416308.33	691737.49	1416308.86	Метод спутниковых геодезических измерений (определений)	$Mt = \sqrt{(m_0^2 + m_1^2)} = \sqrt{(0.06^2 + 0.08^2)} = 0.10$	-
46	691737.93	1416308.78	691741.54	1416307.88	Метод спутниковых геодезических измерений (определений)	$Mt = \sqrt{(m_0^2 + m_1^2)} = \sqrt{(0.06^2 + 0.08^2)} = 0.10$	-
45	691757.72	1416304.89	691757.61	1416304.29	Метод спутниковых геодезических измерений (определений)	$Mt = \sqrt{(m_0^2 + m_1^2)} = \sqrt{(0.06^2 + 0.08^2)} = 0.10$	-
44	691758.15	1416304.27	691759.93	1416305.76	Метод спутниковых геодезических измерений (определений)	$Mt = \sqrt{(m_0^2 + m_1^2)} = \sqrt{(0.06^2 + 0.08^2)} = 0.10$	-
43	691759.99	1416305.53	691765.51	1416296.78	Метод спутниковых геодезических измерений (определений)	$Mt = \sqrt{(m_0^2 + m_1^2)} = \sqrt{(0.06^2 + 0.08^2)} = 0.10$	-
42	691761.49	1416303.35	691767.77	1416298.19	Метод спутниковых геодезических измерений (определений)	$Mt = \sqrt{(m_0^2 + m_1^2)} = \sqrt{(0.06^2 + 0.08^2)} = 0.10$	-

1. Сведения о характерных точках границы уточняемого земельного участка с кадастровым номером 51:27:0030401:10 :							
Система координат МСК-51, зона 1							Зона № 1
Обозначение характерных точек границ	Координаты, м				Метод определения координат	Формулы, примененные для расчета средней квадратической погрешности определения координат характерных точек границ (Mt), с подставленными в такие формулы значениями и итоговые (вычисленные) значения Mt, м	Описание закрепления точки
	содержатся в Едином государственном реестре недвижимости		определены в результате выполнения комплексных кадастровых работ				
	X	Y	X	Y			
1	2	3	4	5	6	7	8
32	691766.13	1416302.37	691772.31	1416319.22	Метод спутниковых геодезических измерений (определений)	$Mt = \sqrt{(m_0^2 + m_1^2)} = \sqrt{(0.06^2 + 0.08^2)} = 0.10$	-
50	691773.96	1416340.05	691775.08	1416332.85	Метод спутниковых геодезических измерений (определений)	$Mt = \sqrt{(m_0^2 + m_1^2)} = \sqrt{(0.06^2 + 0.08^2)} = 0.10$	-
2. Сведения о частях границ уточняемого земельного участка с кадастровым номером 51:27:0030401:10 :							
Обозначение части границ		Горизонтальное проложение (S), м	Описание прохождения части границ	Сведения о согласовании местоположения границ (согласовано/спорное)			
от т.	до т.						
1	2	3	4	5			
50	51	32.44	-	-			
51	52	9.86	-	-			
52	53	33.52	-	-			
53	47	10.54	-	-			
47	46	4.17	-	-			
46	45	16.47	-	-			
45	44	2.75	-	-			
44	43	10.57	-	-			
43	42	2.66	-	-			
42	32	21.51	-	-			
32	50	13.91	-	-			
3. Сведения о характеристиках уточняемого земельного участка с кадастровым номером 51:27:0030401:10 :							
№ п/п	Наименование характеристики земельного участка			Значение характеристики			
1	2			3			
1.	Адрес земельного участка			Российская Федерация, 184310, Мурманская область, город Заозерск, улица Генерала Чумаченко, дом 1			
1.1.	Сведения о местоположении земельного участка (при отсутствии адреса) в структурированном в соответствии с федеральной информационной адресной системой виде			-			
1.2.	Дополнительные сведения о местоположении земельного участка			-			

3. Сведения о характеристиках уточняемого земельного участка с кадастровым номером 51:27:0030401:10 :		
№ п/п	Наименование характеристики земельного участка	Значение характеристики
1	2	3
2.	Площадь земельного участка \pm величина погрешности определения (вычисления) площади ($P \pm \Delta P$), м ²	1412 \pm 13
3.	Формула, примененная для вычисления предельной погрешности определения площади земельного участка, с подставленными значениями и итоговые (вычисленные) значения (ΔP), м ²	$\Delta P = 3.5 * M_t * \sqrt{P} = 3.5 * 0,1 * \sqrt{1412} = 13$
4.	Площадь земельного участка согласно сведениям Единого государственного реестра недвижимости (Ркад), м ²	1367
5.	Оценка расхождения Р и Ркад ($P - P_{кад}$), м ²	45
6.	Предельные минимальный и максимальный размеры земельного участка (Рмин и Рмакс), м ²	- -
7.	Вид (виды) разрешенного использования	жилая застройка
7.1.	Дополнительные сведения об использовании земельного участка	-
8.	Кадастровый или иной государственный учетный номер (инвентарный) здания, сооружения, объекта незавершенного строительства, расположенного на земельном участке	51:27:0030401:27 51:23:0000000:610 51:27:0000000:324 51:27:0000000:48
9.	Сведения о земельных участках (землях общего пользования, территории общего пользования), посредством которых обеспечивается доступ	Земли общего пользования
10.	Иные сведения	-
4. Пояснения к сведениям об уточняемом земельном участке с кадастровым номером 51:27:0030401:10 :		
1.	-	

Сведения об уточняемых земельных участках

1. Сведения о характерных точках границы уточняемого земельного участка с кадастровым номером 51:27:0030401:11 :

Система координат МСК-51, зона 1

Зона № 1

Обозначение характерных точек границ	Координаты, м				Метод определения координат	Формулы, примененные для расчета средней квадратической погрешности определения координат характерных точек границ (Mt), с подставленными в такие формулы значениями и итоговые (вычисленные) значения Mt, м	Описание закрепления точки
	содержатся в Едином государственном реестре недвижимости		определены в результате выполнения комплексных работ кадастровых работ				
	X	Y	X	Y			
1	2	3	4	5	6	7	8
54	691783.83	1416422.13	691784.56	1416423.41	Метод спутниковых геодезических измерений (определений)	$Mt = \sqrt{(m_0^2 + m_1^2)} = \sqrt{(0.06^2 + 0.08^2)} = 0.10$	-
55	691757.21	1416428.22	691764.60	1416427.11	Метод спутниковых геодезических измерений (определений)	$Mt = \sqrt{(m_0^2 + m_1^2)} = \sqrt{(0.06^2 + 0.08^2)} = 0.10$	-
51	691740.28	1416348.17	691757.33	1416428.79	Метод спутниковых геодезических измерений (определений)	$Mt = \sqrt{(m_0^2 + m_1^2)} = \sqrt{(0.06^2 + 0.08^2)} = 0.10$	-
50	691773.96	1416340.05	691739.59	1416350.06	Метод спутниковых геодезических измерений (определений)	$Mt = \sqrt{(m_0^2 + m_1^2)} = \sqrt{(0.06^2 + 0.08^2)} = 0.10$	-
56	691772.44	1416352.91	691755.13	1416345.50	Метод спутниковых геодезических измерений (определений)	$Mt = \sqrt{(m_0^2 + m_1^2)} = \sqrt{(0.06^2 + 0.08^2)} = 0.10$	-
57	691774.03	1416375.21	691758.03	1416344.35	Метод спутниковых геодезических измерений (определений)	$Mt = \sqrt{(m_0^2 + m_1^2)} = \sqrt{(0.06^2 + 0.08^2)} = 0.10$	-
н407У	-	-	691771.28	1416340.74	Метод спутниковых геодезических измерений (определений)	$Mt = \sqrt{(m_0^2 + m_1^2)} = \sqrt{(0.06^2 + 0.08^2)} = 0.10$	-
н408У	-	-	691775.61	1416340.25	Метод спутниковых геодезических измерений (определений)	$Mt = \sqrt{(m_0^2 + m_1^2)} = \sqrt{(0.06^2 + 0.08^2)} = 0.10$	-
н409У	-	-	691778.92	1416340.73	Метод спутниковых геодезических измерений (определений)	$Mt = \sqrt{(m_0^2 + m_1^2)} = \sqrt{(0.06^2 + 0.08^2)} = 0.10$	-
н410У	-	-	691780.86	1416341.47	Метод спутниковых геодезических измерений (определений)	$Mt = \sqrt{(m_0^2 + m_1^2)} = \sqrt{(0.06^2 + 0.08^2)} = 0.10$	-

1. Сведения о характерных точках границы уточняемого земельного участка с кадастровым номером 51:27:0030401:11 :							
Система координат МСК-51, зона 1							Зона № 1
Обозначение характерных точек границ	Координаты, м				Метод определения координат	Формулы, примененные для расчета средней квадратической погрешности определения координат характерных точек границ (Mt), с подставленными в такие формулы значениями и итоговые (вычисленные) значения Mt, м	Описание закрепления точки
	содержатся в Едином государственном реестре недвижимости		определены в результате выполнения комплексных кадастровых работ				
	X	Y	X	Y			
1	2	3	4	5	6	7	8
н411У	-	-	691782.55	1416343.12	Метод спутниковых геодезических измерений (определений)	$Mt = \sqrt{(m_0^2 + m_1^2)} = \sqrt{(0.06^2 + 0.08^2)} = 0.10$	-
н412У	-	-	691783.46	1416344.42	Метод спутниковых геодезических измерений (определений)	$Mt = \sqrt{(m_0^2 + m_1^2)} = \sqrt{(0.06^2 + 0.08^2)} = 0.10$	-
н413У	-	-	691782.84	1416347.20	Метод спутниковых геодезических измерений (определений)	$Mt = \sqrt{(m_0^2 + m_1^2)} = \sqrt{(0.06^2 + 0.08^2)} = 0.10$	-
н414У	-	-	691779.79	1416358.88	Метод спутниковых геодезических измерений (определений)	$Mt = \sqrt{(m_0^2 + m_1^2)} = \sqrt{(0.06^2 + 0.08^2)} = 0.10$	-
н415У	-	-	691771.84	1416362.38	Метод спутниковых геодезических измерений (определений)	$Mt = \sqrt{(m_0^2 + m_1^2)} = \sqrt{(0.06^2 + 0.08^2)} = 0.10$	-
н416У	-	-	691772.75	1416368.63	Метод спутниковых геодезических измерений (определений)	$Mt = \sqrt{(m_0^2 + m_1^2)} = \sqrt{(0.06^2 + 0.08^2)} = 0.10$	-
н417У	-	-	691774.36	1416381.85	Метод спутниковых геодезических измерений (определений)	$Mt = \sqrt{(m_0^2 + m_1^2)} = \sqrt{(0.06^2 + 0.08^2)} = 0.10$	-
н418У	-	-	691777.56	1416390.25	Метод спутниковых геодезических измерений (определений)	$Mt = \sqrt{(m_0^2 + m_1^2)} = \sqrt{(0.06^2 + 0.08^2)} = 0.10$	-
58	691783.77	1416414.34	691780.86	1416405.38	Метод спутниковых геодезических измерений (определений)	$Mt = \sqrt{(m_0^2 + m_1^2)} = \sqrt{(0.06^2 + 0.08^2)} = 0.10$	-
54	691783.83	1416422.13	691784.56	1416423.41	Метод спутниковых геодезических измерений (определений)	$Mt = \sqrt{(m_0^2 + m_1^2)} = \sqrt{(0.06^2 + 0.08^2)} = 0.10$	-

2. Сведения о частях границ уточняемого земельного участка с кадастровым номером 51:27:0030401:11 :				
Обозначение части границ		Горизонтальное проложение (S), м	Описание прохождения части границ	Сведения о согласовании местоположения границ (согласовано/спорное)
от т.	до т.			
1	2	3	4	5
54	55	20.30	-	-
55	51	7.46	-	-
51	50	80.70	-	-
50	56	16.20	-	-
56	57	3.12	-	-
57	н407У	13.73	-	-
н407У	н408У	4.36	-	-
н408У	н409У	3.34	-	-
н409У	н410У	2.08	-	-
н410У	н411У	2.36	-	-
н411У	н412У	1.59	-	-
н412У	н413У	2.85	-	-
н413У	н414У	12.07	-	-
н414У	н415У	8.69	-	-
н415У	н416У	6.32	-	-
н416У	н417У	13.32	-	-
н417У	н418У	8.99	-	-
н418У	58	15.49	-	-
58	54	18.41	-	-

3. Сведения о характеристиках уточняемого земельного участка с кадастровым номером 51:27:0030401:11 :		
№ п/п	Наименование характеристики земельного участка	Значение характеристики
1	2	3
1.	Адрес земельного участка	Российская Федерация, 184310, Мурманская область, город Заозерск, улица Генерала Чумаченко, дом 3
1.1.	Сведения о местоположении земельного участка (при отсутствии адреса) в структурированном в соответствии с федеральной информационной адресной системой виде	-
1.2.	Дополнительные сведения о местоположении земельного участка	-
2.	Площадь земельного участка \pm величина погрешности определения (вычисления) площади ($P \pm \Delta P$), м ²	2550 \pm 18
3.	Формула, примененная для вычисления предельной погрешности определения площади земельного участка, с подставленными значениями и итоговые (вычисленные) значения (ΔP), м ²	$\Delta P = 3.5 * M_t * \sqrt{P} = 3.5 * 0,1 * \sqrt{2550} = 18$
4.	Площадь земельного участка согласно сведениям Единого государственного реестра недвижимости (Р _{кад}), м ²	2375
5.	Оценка расхождения P и Р _{кад} (P - Р _{кад}), м ²	175
6.	Предельные минимальный и максимальный размеры земельного участка (P _{мин} и P _{макс}), м ²	- -
7.	Вид (виды) разрешенного использования	жилая застройка

3. Сведения о характеристиках уточняемого земельного участка с кадастровым номером 51:27:0030401:11 :

№ п/п	Наименование характеристики земельного участка	Значение характеристики
1	2	3
7.1.	Дополнительные сведения об использовании земельного участка	-
8.	Кадастровый или иной государственный учетный номер (инвентарный) здания, сооружения, объекта незавершенного строительства, расположенного на земельном участке	51:27:0030401:29 51:23:0000000:610 51:27:0000000:324 51:27:0000000:48
9.	Сведения о земельных участках (землях общего пользования, территории общего пользования), посредством которых обеспечивается доступ	Земли общего пользования
10.	Иные сведения	-

4. Пояснения к сведениям об уточняемом земельном участке с кадастровым номером 51:27:0030401:11 :

1.	-
----	---

Сведения об уточняемых земельных участках

1. Сведения о характерных точках границы уточняемого земельного участка с кадастровым номером 51:27:0030401:12 :

Система координат МСК-51, зона 1

Зона № 1

Обозначение характерных точек границ	Координаты, м				Метод определения координат	Формулы, примененные для расчета средней квадратической погрешности определения координат характерных точек границ (Mt), с подставленными в такие формулы значениями и итоговые (вычисленные) значения Mt, м	Описание закрепления точки
	содержатся в Едином государственном реестре недвижимости		определены в результате выполнения комплексных работ кадастровых работ				
	X	Y	X	Y			
1	2	3	4	5	6	7	8
59	691815.00	1416520.73	691816.68	1416517.59	Метод спутниковых геодезических измерений (определений)	$Mt = \sqrt{(m_0^2 + m_1^2)} = \sqrt{(0.06^2 + 0.08^2)} = 0.10$	-
60	691778.44	1416527.87	691786.90	1416522.54	Метод спутниковых геодезических измерений (определений)	$Mt = \sqrt{(m_0^2 + m_1^2)} = \sqrt{(0.06^2 + 0.08^2)} = 0.10$	-
55	691757.21	1416428.22	691777.30	1416523.45	Метод спутниковых геодезических измерений (определений)	$Mt = \sqrt{(m_0^2 + m_1^2)} = \sqrt{(0.06^2 + 0.08^2)} = 0.10$	-
54	691783.83	1416422.13	691758.00	1416431.99	Метод спутниковых геодезических измерений (определений)	$Mt = \sqrt{(m_0^2 + m_1^2)} = \sqrt{(0.06^2 + 0.08^2)} = 0.10$	-
61	691791.31	1416420.51	691773.32	1416428.51	Метод спутниковых геодезических измерений (определений)	$Mt = \sqrt{(m_0^2 + m_1^2)} = \sqrt{(0.06^2 + 0.08^2)} = 0.10$	-
62	691800.85	1416456.77	691783.59	1416429.50	Метод спутниковых геодезических измерений (определений)	$Mt = \sqrt{(m_0^2 + m_1^2)} = \sqrt{(0.06^2 + 0.08^2)} = 0.10$	-
63	691803.24	1416465.84	691785.64	1416429.03	Метод спутниковых геодезических измерений (определений)	$Mt = \sqrt{(m_0^2 + m_1^2)} = \sqrt{(0.06^2 + 0.08^2)} = 0.10$	-
64	691804.66	1416471.47	691796.08	1416426.39	Метод спутниковых геодезических измерений (определений)	$Mt = \sqrt{(m_0^2 + m_1^2)} = \sqrt{(0.06^2 + 0.08^2)} = 0.10$	-
59	691815.00	1416520.73	691816.68	1416517.59	Метод спутниковых геодезических измерений (определений)	$Mt = \sqrt{(m_0^2 + m_1^2)} = \sqrt{(0.06^2 + 0.08^2)} = 0.10$	-

2. Сведения о частях границ уточняемого земельного участка с кадастровым номером 51:27:0030401:12 :				
Обозначение части границ		Горизонтальное проложение (S), м	Описание прохождения части границ	Сведения о согласовании местоположения границ (согласовано/спорное)
от т.	до т.			
1	2	3	4	5
59	60	30.19	-	-
60	55	9.64	-	-
55	54	93.47	-	-
54	61	15.71	-	-
61	62	10.32	-	-
62	63	2.10	-	-
63	64	10.77	-	-
64	59	93.50	-	-
3. Сведения о характеристиках уточняемого земельного участка с кадастровым номером 51:27:0030401:12 :				
№ п/п	Наименование характеристики земельного участка	Значение характеристики		
1	2	3		
1.	Адрес земельного участка	Российская Федерация, Мурманская область, город Заозерск, улица Генерала Чумаченко, дом 5		
1.1.	Сведения о местоположении земельного участка (при отсутствии адреса) в структурированном в соответствии с федеральной информационной адресной системой виде	-		
1.2.	Дополнительные сведения о местоположении земельного участка	-		
2.	Площадь земельного участка ± величина погрешности определения (вычисления) площади (P ± ΔP), м ²	3663 ± 21		
3.	Формула, примененная для вычисления предельной погрешности определения площади земельного участка, с подставленными значениями и итоговые (вычисленные) значения (ΔP), м ²	$\Delta P = 3.5 * M_t * \sqrt{P} = 3.5 * 0,1 * \sqrt{3663} = 21$		
4.	Площадь земельного участка согласно сведениям Единого государственного реестра недвижимости (P _{кад}), м ²	3766		
5.	Оценка расхождения P и P _{кад} (P - P _{кад}), м ²	103		
6.	Предельные минимальный и максимальный размеры земельного участка (P _{мин} и P _{макс}), м ²	- -		
7.	Вид (виды) разрешенного использования	жилая застройка		
7.1.	Дополнительные сведения об использовании земельного участка	-		
8.	Кадастровый или иной государственный учетный номер (инвентарный) здания, сооружения, объекта незавершенного строительства, расположенного на земельном участке	51:27:0030401:20 51:23:0000000:610 51:27:0000000:324 51:27:0000000:48		
9.	Сведения о земельных участках (землях общего пользования, территории общего пользования), посредством которых обеспечивается доступ	Земли общего пользования		
10.	Иные сведения	-		
4. Пояснения к сведениям об уточняемом земельном участке с кадастровым номером 51:27:0030401:12 :				
1.	-			

Сведения об уточняемых земельных участках

1. Сведения о характерных точках границы уточняемого земельного участка с кадастровым номером 51:27:0030401:13 :

Система координат МСК-51, зона 1

Зона № 1

Обозначение характерных точек границ	Координаты, м				Метод определения координат	Формулы, примененные для расчета средней квадратической погрешности определения координат характерных точек границ (Mt), с подставленными в такие формулы значениями и итоговые (вычисленные) значения Mt, м	Описание закрепления точки
	содержатся в Едином государственном реестре недвижимости		определены в результате выполнения комплексных работ кадастровых работ				
	X	Y	X	Y			
1	2	3	4	5	6	7	8
65	691864.02	1416442.21	691863.51	1416439.74	Метод спутниковых геодезических измерений (определений)	$Mt = \sqrt{(m_0^2 + m_1^2)} = \sqrt{(0.06^2 + 0.08^2)} = 0.10$	-
66	691860.84	1416445.17	-	-	Метод спутниковых геодезических измерений (определений)	$Mt = \sqrt{(m_0^2 + m_1^2)} = \sqrt{(0.06^2 + 0.08^2)} = 0.10$	-
67	691853.54	1416448.04	-	-	Метод спутниковых геодезических измерений (определений)	$Mt = \sqrt{(m_0^2 + m_1^2)} = \sqrt{(0.06^2 + 0.08^2)} = 0.10$	-
68	691844.63	1416450.89	-	-	Метод спутниковых геодезических измерений (определений)	$Mt = \sqrt{(m_0^2 + m_1^2)} = \sqrt{(0.06^2 + 0.08^2)} = 0.10$	-
69	691832.42	1416451.88	691831.04	1416447.59	Метод спутниковых геодезических измерений (определений)	$Mt = \sqrt{(m_0^2 + m_1^2)} = \sqrt{(0.06^2 + 0.08^2)} = 0.10$	-
70	691815.45	1416372.04	691814.68	1416372.48	Метод спутниковых геодезических измерений (определений)	$Mt = \sqrt{(m_0^2 + m_1^2)} = \sqrt{(0.06^2 + 0.08^2)} = 0.10$	-
71	691828.60	1416369.17	691828.60	1416369.17	Метод спутниковых геодезических измерений (определений)	$Mt = \sqrt{(m_0^2 + m_1^2)} = \sqrt{(0.06^2 + 0.08^2)} = 0.10$	-
72	691823.27	1416349.90	691822.92	1416348.87	Метод спутниковых геодезических измерений (определений)	$Mt = \sqrt{(m_0^2 + m_1^2)} = \sqrt{(0.06^2 + 0.08^2)} = 0.10$	-
73	691825.63	1416348.57	691825.38	1416347.78	Метод спутниковых геодезических измерений (определений)	$Mt = \sqrt{(m_0^2 + m_1^2)} = \sqrt{(0.06^2 + 0.08^2)} = 0.10$	-
74	691826.91	1416352.75	691826.91	1416352.75	Метод спутниковых геодезических измерений (определений)	$Mt = \sqrt{(m_0^2 + m_1^2)} = \sqrt{(0.06^2 + 0.08^2)} = 0.10$	-

1. Сведения о характерных точках границы уточняемого земельного участка с кадастровым номером 51:27:0030401:13 :							
Система координат МСК-51, зона 1							Зона № 1
Обозначение характерных точек границ	Координаты, м				Метод определения координат	Формулы, примененные для расчета средней квадратической погрешности определения координат характерных точек границ (Mt), с подставленными в такие формулы значениями и итоговые (вычисленные) значения Mt, м	Описание закрепления точки
	содержатся в Едином государственном реестре недвижимости		определены в результате выполнения комплексных кадастровых работ				
	X	Y	X	Y			
1	2	3	4	5	6	7	8
75	691831.59	1416370.38	691831.59	1416370.38	Метод спутниковых геодезических измерений (определений)	$Mt = \sqrt{(m_0^2 + m_1^2)} = \sqrt{(0.06^2 + 0.08^2)} = 0.10$	-
76	691850.57	1416366.85	691850.56	1416366.85	Метод спутниковых геодезических измерений (определений)	$Mt = \sqrt{(m_0^2 + m_1^2)} = \sqrt{(0.06^2 + 0.08^2)} = 0.10$	-
77	691853.36	1416369.64	691853.36	1416369.64	Метод спутниковых геодезических измерений (определений)	$Mt = \sqrt{(m_0^2 + m_1^2)} = \sqrt{(0.06^2 + 0.08^2)} = 0.10$	-
78	691856.80	1416375.15	691856.80	1416375.15	Метод спутниковых геодезических измерений (определений)	$Mt = \sqrt{(m_0^2 + m_1^2)} = \sqrt{(0.06^2 + 0.08^2)} = 0.10$	-
79	691858.62	1416380.42	691858.62	1416380.42	Метод спутниковых геодезических измерений (определений)	$Mt = \sqrt{(m_0^2 + m_1^2)} = \sqrt{(0.06^2 + 0.08^2)} = 0.10$	-
80	691860.99	1416385.88	691860.99	1416385.88	Метод спутниковых геодезических измерений (определений)	$Mt = \sqrt{(m_0^2 + m_1^2)} = \sqrt{(0.06^2 + 0.08^2)} = 0.10$	-
81	691860.89	1416391.43	691860.89	1416391.43	Метод спутниковых геодезических измерений (определений)	$Mt = \sqrt{(m_0^2 + m_1^2)} = \sqrt{(0.06^2 + 0.08^2)} = 0.10$	-
82	691859.31	1416404.28	691859.31	1416404.28	Метод спутниковых геодезических измерений (определений)	$Mt = \sqrt{(m_0^2 + m_1^2)} = \sqrt{(0.06^2 + 0.08^2)} = 0.10$	-
83	691859.04	1416417.81	691859.04	1416417.81	Метод спутниковых геодезических измерений (определений)	$Mt = \sqrt{(m_0^2 + m_1^2)} = \sqrt{(0.06^2 + 0.08^2)} = 0.10$	-
65	691864.02	1416442.21	691863.51	1416439.74	Метод спутниковых геодезических измерений (определений)	$Mt = \sqrt{(m_0^2 + m_1^2)} = \sqrt{(0.06^2 + 0.08^2)} = 0.10$	-

2. Сведения о частях границ уточняемого земельного участка с кадастровым номером 51:27:0030401:13 :				
Обозначение части границ		Горизонтальное проложение (S), м	Описание прохождения части границ	Сведения о согласовании местоположения границ (согласовано/спорное)
от т.	до т.			
1	2	3	4	5
65	69	33.41	-	-
69	70	76.87	-	-
70	71	14.31	-	-
71	72	21.08	-	-
72	73	2.69	-	-
73	74	5.20	-	-
74	75	18.24	-	-
75	76	19.30	-	-
76	77	3.95	-	-
77	78	6.50	-	-
78	79	5.58	-	-
79	80	5.95	-	-
80	81	5.55	-	-
81	82	12.95	-	-
82	83	13.53	-	-
83	65	22.38	-	-
3. Сведения о характеристиках уточняемого земельного участка с кадастровым номером 51:27:0030401:13 :				
№ п/п	Наименование характеристики земельного участка	Значение характеристики		
1	2	3		
1.	Адрес земельного участка	Российская Федерация, Мурманская область, город Заозерск, улица Генерала Чумаченко, дом 7		
1.1.	Сведения о местоположении земельного участка (при отсутствии адреса) в структурированном в соответствии с федеральной информационной адресной системой виде	-		
1.2.	Дополнительные сведения о местоположении земельного участка	-		
2.	Площадь земельного участка ± величина погрешности определения (вычисления) площади (P ± ΔP), м2	2868 ± 19		
3.	Формула, примененная для вычисления предельной погрешности определения площади земельного участка, с подставленными значениями и итоговые (вычисленные) значения (ΔP), м2	$\Delta P = 3.5 * M_t * \sqrt{P} = 3.5 * 0,1 * \sqrt{2868} = 19$		
4.	Площадь земельного участка согласно сведениям Единого государственного реестра недвижимости (P _{кад}), м2	2760		
5.	Оценка расхождения P и P _{кад} (P - P _{кад}), м2	108		
6.	Предельные минимальный и максимальный размеры земельного участка (P _{мин} и P _{макс}), м2	-		
7.	Вид (виды) разрешенного использования	жилая застройка		
7.1.	Дополнительные сведения об использовании земельного участка	-		

3. Сведения о характеристиках уточняемого земельного участка с кадастровым номером 51:27:0030401:13 :

№ п/п	Наименование характеристики земельного участка	Значение характеристики
1	2	3
8.	Кадастровый или иной государственный учетный номер (инвентарный) здания, сооружения, объекта незавершенного строительства, расположенного на земельном участке	51:27:0030401:28 51:23:0000000:610 51:27:0000000:48
9.	Сведения о земельных участках (землях общего пользования, территории общего пользования), посредством которых обеспечивается доступ	Земли общего пользования
10.	Иные сведения	-

4. Пояснения к сведениям об уточняемом земельном участке с кадастровым номером 51:27:0030401:13 :

1.	-
----	---

Сведения об уточняемых земельных участках

1. Сведения о характерных точках границы уточняемого земельного участка с кадастровым номером 51:27:0030401:14 :

Система координат МСК-51, зона 1

Зона № 1

Обозначение характерных точек границ	Координаты, м				Метод определения координат	Формулы, примененные для расчета средней квадратической погрешности определения координат характерных точек границ (Mt), с подставленными в такие формулы значениями и итоговые (вычисленные) значения Mt, м	Описание закрепления точки
	содержатся в Едином государственном реестре недвижимости		определены в результате выполнения комплексных кадастровых работ				
	X	Y	X	Y			
1	2	3	4	5	6	7	8
84	691872.97	1416537.75	691873.10	1416541.06	Метод спутниковых геодезических измерений (определений)	$Mt = \sqrt{(m_0^2 + m_1^2)} = \sqrt{(0.06^2 + 0.08^2)} = 0.10$	-
85	691821.17	1416550.24	691824.43	1416552.58	Метод спутниковых геодезических измерений (определений)	$Mt = \sqrt{(m_0^2 + m_1^2)} = \sqrt{(0.06^2 + 0.08^2)} = 0.10$	-
59	691815.00	1416520.73	691816.68	1416517.59	Метод спутниковых геодезических измерений (определений)	$Mt = \sqrt{(m_0^2 + m_1^2)} = \sqrt{(0.06^2 + 0.08^2)} = 0.10$	-
64	691804.66	1416471.47	691802.22	1416453.57	Метод спутниковых геодезических измерений (определений)	$Mt = \sqrt{(m_0^2 + m_1^2)} = \sqrt{(0.06^2 + 0.08^2)} = 0.10$	-
86	691820.17	1416467.14	691814.84	1416450.64	Метод спутниковых геодезических измерений (определений)	$Mt = \sqrt{(m_0^2 + m_1^2)} = \sqrt{(0.06^2 + 0.08^2)} = 0.10$	-
87	691818.63	1416461.64	691831.83	1416459.08	Метод спутниковых геодезических измерений (определений)	$Mt = \sqrt{(m_0^2 + m_1^2)} = \sqrt{(0.06^2 + 0.08^2)} = 0.10$	-
63	691803.24	1416465.84	691844.70	1416456.39	Метод спутниковых геодезических измерений (определений)	$Mt = \sqrt{(m_0^2 + m_1^2)} = \sqrt{(0.06^2 + 0.08^2)} = 0.10$	-
62	691800.85	1416456.77	-	-	Метод спутниковых геодезических измерений (определений)	$Mt = \sqrt{(m_0^2 + m_1^2)} = \sqrt{(0.06^2 + 0.08^2)} = 0.10$	-
88	691812.18	1416453.60	-	-	Метод спутниковых геодезических измерений (определений)	$Mt = \sqrt{(m_0^2 + m_1^2)} = \sqrt{(0.06^2 + 0.08^2)} = 0.10$	-
69	691832.42	1416451.88	-	-	Метод спутниковых геодезических измерений (определений)	$Mt = \sqrt{(m_0^2 + m_1^2)} = \sqrt{(0.06^2 + 0.08^2)} = 0.10$	-

1. Сведения о характерных точках границы уточняемого земельного участка с кадастровым номером 51:27:0030401:14 :							
Система координат МСК-51, зона 1							Зона № 1
Обозначение характерных точек границ	Координаты, м				Метод определения координат	Формулы, примененные для расчета средней квадратической погрешности определения координат характерных точек границ (Mt), с подставленными в такие формулы значениями и итоговые (вычисленные) значения Mt, м	Описание закрепления точки
	содержатся в Едином государственном реестре недвижимости		определены в результате выполнения комплексных кадастровых работ				
	X	Y	X	Y			
1	2	3	4	5	6	7	8
68	691844.63	1416450.89	691852.22	1416488.67	Метод спутниковых геодезических измерений (определений)	$Mt = \sqrt{(m_0^2 + m_1^2)} = \sqrt{(0.06^2 + 0.08^2)} = 0.10$	-
89	691852.72	1416488.43	691858.56	1416515.82	Метод спутниковых геодезических измерений (определений)	$Mt = \sqrt{(m_0^2 + m_1^2)} = \sqrt{(0.06^2 + 0.08^2)} = 0.10$	-
90	691858.78	1416515.14	-	-	Метод спутниковых геодезических измерений (определений)	$Mt = \sqrt{(m_0^2 + m_1^2)} = \sqrt{(0.06^2 + 0.08^2)} = 0.10$	-
91	691867.79	1416515.40	691867.24	1416516.20	Метод спутниковых геодезических измерений (определений)	$Mt = \sqrt{(m_0^2 + m_1^2)} = \sqrt{(0.06^2 + 0.08^2)} = 0.10$	-
84	691872.97	1416537.75	691873.10	1416541.06	Метод спутниковых геодезических измерений (определений)	$Mt = \sqrt{(m_0^2 + m_1^2)} = \sqrt{(0.06^2 + 0.08^2)} = 0.10$	-
2. Сведения о частях границ уточняемого земельного участка с кадастровым номером 51:27:0030401:14 :							
Обозначение части границ		Горизонтальное проложение (S), м	Описание прохождения части границ	Сведения о согласовании местоположения границ (согласовано/спорное)			
от т.	до т.						
1	2	3	4	5			
84	85	50.01	-	-			
85	59	35.84	-	-			
59	64	65.63	-	-			
64	86	12.96	-	-			
86	87	18.97	-	-			
87	63	13.15	-	-			
63	68	33.14	-	-			
68	89	27.88	-	-			
89	91	8.69	-	-			
91	84	25.54	-	-			

3. Сведения о характеристиках уточняемого земельного участка с кадастровым номером 51:27:0030401:14 :		
№ п/п	Наименование характеристики земельного участка	Значение характеристики
1	2	3
1.	Адрес земельного участка	Российская Федерация, Мурманская область, город Заозерск, улица Генерала Чумаченко, дом 9
1.1.	Сведения о местоположении земельного участка (при отсутствии адреса) в структурированном в соответствии с федеральной информационной адресной системой виде	-
1.2.	Дополнительные сведения о местоположении земельного участка	-
2.	Площадь земельного участка \pm величина погрешности определения (вычисления) площади ($P \pm \Delta P$), м ²	4143 \pm 23
3.	Формула, примененная для вычисления предельной погрешности определения площади земельного участка, с подставленными значениями и итоговые (вычисленные) значения (ΔP), м ²	$\Delta P = 3.5 * M_t * \sqrt{P} = 3.5 * 0,1 * \sqrt{4143} = 23$
4.	Площадь земельного участка согласно сведениям Единого государственного реестра недвижимости (Ркад), м ²	4245
5.	Оценка расхождения P и Ркад (P - Ркад), м ²	102
6.	Предельные минимальный и максимальный размеры земельного участка (Рмин и Рмакс), м ²	- -
7.	Вид (виды) разрешенного использования	жилая застройка
7.1.	Дополнительные сведения об использовании земельного участка	-
8.	Кадастровый или иной государственный учетный номер (инвентарный) здания, сооружения, объекта незавершенного строительства, расположенного на земельном участке	51:27:0030401:30 51:23:0000000:610 51:27:0000000:48
9.	Сведения о земельных участках (землях общего пользования, территории общего пользования), посредством которых обеспечивается доступ	Земли общего пользования
10.	Иные сведения	-
4. Пояснения к сведениям об уточняемом земельном участке с кадастровым номером 51:27:0030401:14 :		
1.	-	

Сведения об уточняемых земельных участках

1. Сведения о характерных точках границы уточняемого земельного участка с кадастровым номером 51:27:0030401:17 :

Система координат МСК-51, зона 1					Зона № 1		
Обозначение характерных точек границ	Координаты, м				Метод определения координат	Формулы, примененные для расчета средней квадратической погрешности определения координат характерных точек границ (Mt), с подставленными в такие формулы значениями и итоговые (вычисленные) значения Mt, м	Описание закрепления точки
	содержатся в Едином государственном реестре недвижимости		определены в результате выполнения комплексных работ кадастровых работ				
	X	Y	X	Y			
1	2	3	4	5	6	7	8
92	691802.77	1416578.17	691792.24	1416531.50	Метод спутниковых геодезических измерений (определений)	$Mt = \sqrt{(m_0^2 + m_1^2)} = \sqrt{(0.06^2 + 0.08^2)} = 0.10$	-
93	691789.76	1416580.98	691802.74	1416579.78	Метод спутниковых геодезических измерений (определений)	$Mt = \sqrt{(m_0^2 + m_1^2)} = \sqrt{(0.06^2 + 0.08^2)} = 0.10$	-
94	691779.99	1416535.15	691789.14	1416582.74	Метод спутниковых геодезических измерений (определений)	$Mt = \sqrt{(m_0^2 + m_1^2)} = \sqrt{(0.06^2 + 0.08^2)} = 0.10$	-
95	691793.12	1416531.95	691778.72	1416534.55	Метод спутниковых геодезических измерений (определений)	$Mt = \sqrt{(m_0^2 + m_1^2)} = \sqrt{(0.06^2 + 0.08^2)} = 0.10$	-
92	691802.77	1416578.17	691792.24	1416531.50	Метод спутниковых геодезических измерений (определений)	$Mt = \sqrt{(m_0^2 + m_1^2)} = \sqrt{(0.06^2 + 0.08^2)} = 0.10$	-

2. Сведения о частях границ уточняемого земельного участка с кадастровым номером 51:27:0030401:17 :

Обозначение части границ		Горизонтальное проложение (S), м	Описание прохождения части границ	Сведения о согласовании местоположения границ (согласовано/спорное)
от т.	до т.			
1	2	3	4	5
92	93	49.41	-	-
93	94	13.92	-	-
94	95	49.30	-	-
95	92	13.86	-	-

3. Сведения о характеристиках уточняемого земельного участка с кадастровым номером 51:27:0030401:17 :

№ п/п	Наименование характеристики земельного участка	Значение характеристики
1	2	3
1.	Адрес земельного участка	Российская Федерация, Мурманская область, город Заозерск, улица Генерала Чумаченко

3. Сведения о характеристиках уточняемого земельного участка с кадастровым номером 51:27:0030401:17 :		
№ п/п	Наименование характеристики земельного участка	Значение характеристики
1	2	3
1.1.	Сведения о местоположении земельного участка (при отсутствии адреса) в структурированном в соответствии с федеральной информационной адресной системой виде	-
1.2.	Дополнительные сведения о местоположении земельного участка	-
2.	Площадь земельного участка \pm величина погрешности определения (вычисления) площади ($P \pm \Delta P$), м ²	686 \pm 9
3.	Формула, примененная для вычисления предельной погрешности определения площади земельного участка, с подставленными значениями и итоговые (вычисленные) значения (ΔP), м ²	$\Delta P = 3.5 * M_t * \sqrt{P} = 3.5 * 0,1 * \sqrt{686} = 9$
4.	Площадь земельного участка согласно сведениям Единого государственного реестра недвижимости ($R_{\text{кад}}$), м ²	631
5.	Оценка расхождения P и $R_{\text{кад}}$ ($P - R_{\text{кад}}$), м ²	55
6.	Предельные минимальный и максимальный размеры земельного участка ($R_{\text{мин}}$ и $R_{\text{макс}}$), м ²	- -
7.	Вид (виды) разрешенного использования	Обеспечение обороны и безопасности
7.1.	Дополнительные сведения об использовании земельного участка	-
8.	Кадастровый или иной государственный учетный номер (инвентарный) здания, сооружения, объекта незавершенного строительства, расположенного на земельном участке	51:27:0000000:48
9.	Сведения о земельных участках (землях общего пользования, территории общего пользования), посредством которых обеспечивается доступ	Земли общего пользования
10.	Иные сведения	-
4. Пояснения к сведениям об уточняемом земельном участке с кадастровым номером 51:27:0030401:17 :		
1.	-	

Сведения об уточняемых земельных участках, необходимые для исправления реестровых ошибок в сведениях о местоположении их границ

1. Сведения о характерных точках границ уточняемого земельного участка с кадастровым номером 51:27:0030401:9 :

Система координат МСК-51, зона 1

Зона № 1

Обозначение характерных точек границ	Координаты, м				Метод определения координат	Формулы, примененные для расчета средней квадратической погрешности определения координат характерных точек границ (Mt), с подставленными в такие формулы значениями и итоговые (вычисленные) значения Mt, м	Описание закрепления точки
	содержатся в Едином государственном реестре недвижимости		определены в результате выполнения комплексных кадастровых работ				
	X	Y	X	Y			
1	2	3	4	5	6	7	8
37	691760.38	1416273.85	691760.25	1416273.31	Метод спутниковых геодезических измерений (определений)	$Mt = \sqrt{(m_0^2 + m_1^2)} = \sqrt{(0.06^2 + 0.08^2)} = 0.10$	-
36	691765.39	1416293.70	691761.10	1416277.11	Метод спутниковых геодезических измерений (определений)	$Mt = \sqrt{(m_0^2 + m_1^2)} = \sqrt{(0.06^2 + 0.08^2)} = 0.10$	-
35	691763.89	1416295.89	691764.70	1416293.01	Метод спутниковых геодезических измерений (определений)	$Mt = \sqrt{(m_0^2 + m_1^2)} = \sqrt{(0.06^2 + 0.08^2)} = 0.10$	-
34	691765.88	1416296.97	691763.25	1416295.37	Метод спутниковых геодезических измерений (определений)	$Mt = \sqrt{(m_0^2 + m_1^2)} = \sqrt{(0.06^2 + 0.08^2)} = 0.10$	-
33	691765.21	1416297.94	691765.51	1416296.78	Метод спутниковых геодезических измерений (определений)	$Mt = \sqrt{(m_0^2 + m_1^2)} = \sqrt{(0.06^2 + 0.08^2)} = 0.10$	-
42	691761.49	1416303.35	691759.93	1416305.76	Метод спутниковых геодезических измерений (определений)	$Mt = \sqrt{(m_0^2 + m_1^2)} = \sqrt{(0.06^2 + 0.08^2)} = 0.10$	-
43	691759.99	1416305.53	691757.61	1416304.29	Метод спутниковых геодезических измерений (определений)	$Mt = \sqrt{(m_0^2 + m_1^2)} = \sqrt{(0.06^2 + 0.08^2)} = 0.10$	-
44	691758.15	1416304.27	691741.54	1416307.88	Метод спутниковых геодезических измерений (определений)	$Mt = \sqrt{(m_0^2 + m_1^2)} = \sqrt{(0.06^2 + 0.08^2)} = 0.10$	-
45	691757.72	1416304.89	691737.49	1416308.86	Метод спутниковых геодезических измерений (определений)	$Mt = \sqrt{(m_0^2 + m_1^2)} = \sqrt{(0.06^2 + 0.08^2)} = 0.10$	-

1. Сведения о характерных точках границ уточняемого земельного участка с кадастровым номером 51:27:0030401:9 :

Система координат МСК-51, зона 1						Зона № 1	
Обозначение характерных точек границ	Координаты, м				Метод определения координат	Формулы, примененные для расчета средней квадратической погрешности определения координат характерных точек границ (Mt), с подставленными в такие формулы значениями и итоговые (вычисленные) значения Mt, м	Описание закрепления точки
	содержатся в Едином государственном реестре недвижимости		определены в результате выполнения комплексных кадастровых работ				
	X	Y	X	Y			
1	2	3	4	5	6	7	8
46	691737.93	1416308.78	691735.50	1416299.57	Метод спутниковых геодезических измерений (определений)	$Mt = \sqrt{(m_0^2 + m_1^2)} = \sqrt{(0.06^2 + 0.08^2)} = 0.10$	-
47	691737.84	1416308.33	691739.87	1416292.94	Метод спутниковых геодезических измерений (определений)	$Mt = \sqrt{(m_0^2 + m_1^2)} = \sqrt{(0.06^2 + 0.08^2)} = 0.10$	-
48	691735.99	1416299.20	691746.59	1416282.03	Метод спутниковых геодезических измерений (определений)	$Mt = \sqrt{(m_0^2 + m_1^2)} = \sqrt{(0.06^2 + 0.08^2)} = 0.10$	-
49	691750.88	1416276.00	-	-	Метод спутниковых геодезических измерений (определений)	$Mt = \sqrt{(m_0^2 + m_1^2)} = \sqrt{(0.06^2 + 0.08^2)} = 0.10$	-
38	691760.22	1416273.88	691750.45	1416275.91	Метод спутниковых геодезических измерений (определений)	$Mt = \sqrt{(m_0^2 + m_1^2)} = \sqrt{(0.06^2 + 0.08^2)} = 0.10$	-
37	691760.38	1416273.85	691760.25	1416273.31	Метод спутниковых геодезических измерений (определений)	$Mt = \sqrt{(m_0^2 + m_1^2)} = \sqrt{(0.06^2 + 0.08^2)} = 0.10$	-

2. Сведения о частях границ уточняемого земельного участка с кадастровым номером 51:27:0030401:9 :

Обозначение части границ		Горизонтальное проложение (S), м	Описание прохождения части границ	Сведения о согласовании местоположения границ (согласовано/спорное)
от т.	до т.			
1	2	3	4	5
37	36	3.89	-	-
36	35	16.30	-	-
35	34	2.77	-	-
34	33	2.66	-	-
33	42	10.57	-	-
42	43	2.75	-	-
43	44	16.47	-	-
44	45	4.17	-	-

2. Сведения о частях границ уточняемого земельного участка с кадастровым номером 51:27:0030401:9 :				
Обозначение части границ		Горизонтальное проложение (S), м	Описание прохождения части границ	Сведения о согласовании местоположения границ (согласовано/спорное)
от т.	до т.			
1	2	3	4	5
45	46	9.50	-	-
46	47	7.94	-	-
47	48	12.81	-	-
48	38	7.24	-	-
38	37	10.14	-	-
3. Сведения о характеристиках уточняемого земельного участка с кадастровым номером 51:27:0030401:9 :				
№ п/п	Наименование характеристики		Значение характеристики	
1	2		3	
1.	Адрес земельного участка		Российская Федерация, 184310, Мурманская область, город Заозерск, улица Генерала Чумаченко, дом 1А	
1.1.	Сведения о местоположении земельного участка (при отсутствии адреса) в структурированном в соответствии с федеральной информационной адресной системой виде		-	
1.2.	Дополнительные сведения о местоположении земельного участка		-	
2.	Площадь земельного участка ± величина погрешности определения (вычисления) площади (P ± ΔP), м ²		665 ± 9	
3.	Формула, примененная для расчета предельной допустимой погрешности определения площади земельного участка, с подставленными значениями и итоговые (вычисленные) значения (ΔP), м ²		$\Delta P = 3.5 * M_t * \sqrt{P} = 3.5 * 0,1 * \sqrt{665} = 9$	
4.	Площадь земельного участка согласно сведениям Единого государственного реестра недвижимости (P _{кад}), м ²		665	
5.	Оценка расхождения P и P _{кад} (P - P _{кад}), м ²		-	
6.	Предельные минимальный и максимальный размеры земельного участка (P _{мин} и P _{макс}), м ²		-	
7.	Кадастровый номер или иной государственный учетный номер (инвентарный) объекта недвижимости, расположенного на земельном участке		51:27:0030401:19	
8.	Вид (виды) разрешенного использования		магазины	
8.1.	Дополнительные сведения об использовании земельного участка		-	
9.	Сведения о земельных участках (землях общего пользования, территории общего пользования), посредством которых обеспечивается доступ		Земли общего пользования	
10.	Иные сведения		-	
4. Пояснения к сведениям об уточняемом земельном участке с кадастровым номером 51:27:0030401:9 :				
1.	-			

**Описание местоположения зданий, сооружений,
объектов незавершенного строительства на земельном участке**

**1. Сведения о характерных точках контура объекта недвижимости
с кадастровым номером : 51:27:0030401:19 :**

Система координат МСК-51, зона 1

Зона № 1

Обозначение характерных точек контура	Содержатся в Едином государственном реестре недвижимости			Определены в ходе выполнения комплексных кадастровых работ			Метод опреде ления коор динат	Формулы, примененные для расчета средней квадратической погрешности определения координат характерных точек (Mt), м, с подставленными в такие формулы значениями и итоговые (вычисленные) значения Mt, м
	Координаты, м		Ради ус, м	Координаты, м		Ради ус, м		
	X	Y	R	X	Y	R		
1	2	3	4	5	6	7	8	9
н1О	-	-	-	691761.10	1416277.11	-	Метод спутниковых геодезических измерений (определений)	$Mt = \sqrt{(m_0^2 + m_1^2)} = \sqrt{(0.06^2 + 0.08^2)} = 0.10$
н2О	-	-	-	691764.70	1416293.01	-	Метод спутниковых геодезических измерений (определений)	$Mt = \sqrt{(m_0^2 + m_1^2)} = \sqrt{(0.06^2 + 0.08^2)} = 0.10$
н3О	-	-	-	691763.25	1416295.37	-	Метод спутниковых геодезических измерений (определений)	$Mt = \sqrt{(m_0^2 + m_1^2)} = \sqrt{(0.06^2 + 0.08^2)} = 0.10$
н4О	-	-	-	691765.51	1416296.78	-	Метод спутниковых геодезических измерений (определений)	$Mt = \sqrt{(m_0^2 + m_1^2)} = \sqrt{(0.06^2 + 0.08^2)} = 0.10$
н5О	-	-	-	691759.93	1416305.76	-	Метод спутниковых геодезических измерений (определений)	$Mt = \sqrt{(m_0^2 + m_1^2)} = \sqrt{(0.06^2 + 0.08^2)} = 0.10$
н6О	-	-	-	691757.61	1416304.29	-	Метод спутниковых геодезических измерений (определений)	$Mt = \sqrt{(m_0^2 + m_1^2)} = \sqrt{(0.06^2 + 0.08^2)} = 0.10$
н7О	-	-	-	691741.54	1416307.88	-	Метод спутниковых геодезических измерений (определений)	$Mt = \sqrt{(m_0^2 + m_1^2)} = \sqrt{(0.06^2 + 0.08^2)} = 0.10$
н8О	-	-	-	691739.85	1416300.10	-	Метод спутниковых геодезических измерений (определений)	$Mt = \sqrt{(m_0^2 + m_1^2)} = \sqrt{(0.06^2 + 0.08^2)} = 0.10$
н9О	-	-	-	691738.47	1416299.23	-	Метод спутниковых геодезических измерений (определений)	$Mt = \sqrt{(m_0^2 + m_1^2)} = \sqrt{(0.06^2 + 0.08^2)} = 0.10$

1. Сведения о характерных точках контура объекта недвижимости с кадастровым номером : 51:27:0030401:19 :								
Система координат МСК-51, зона 1							Зона № 1	
Обозначение характерных точек контура	Содержатся в Едином государственном реестре недвижимости			Определены в ходе выполнения комплексных кадастровых работ			Метод определения координат	Формулы, примененные для расчета средней квадратической погрешности определения координат характерных точек (Mt), м, с подставленными в такие формулы значениями и итоговые (вычисленные) значения Mt, м
	Координаты, м		Радиус, м	Координаты, м		Радиус, м		
	X	Y	R	X	Y	R		
1	2	3	4	5	6	7	8	9
н100	-	-	-	691740.11	1416296.67	-	Метод спутниковых геодезических измерений (определений)	$Mt = \sqrt{(m_0^2 + m_1^2)} = \sqrt{(0.06^2 + 0.08^2)} = 0.10$
н110	-	-	-	691741.46	1416297.54	-	Метод спутниковых геодезических измерений (определений)	$Mt = \sqrt{(m_0^2 + m_1^2)} = \sqrt{(0.06^2 + 0.08^2)} = 0.10$
н120	-	-	-	691751.41	1416281.71	-	Метод спутниковых геодезических измерений (определений)	$Mt = \sqrt{(m_0^2 + m_1^2)} = \sqrt{(0.06^2 + 0.08^2)} = 0.10$
н130	-	-	-	691750.05	1416280.89	-	Метод спутниковых геодезических измерений (определений)	$Mt = \sqrt{(m_0^2 + m_1^2)} = \sqrt{(0.06^2 + 0.08^2)} = 0.10$
н140	-	-	-	691751.69	1416278.41	-	Метод спутниковых геодезических измерений (определений)	$Mt = \sqrt{(m_0^2 + m_1^2)} = \sqrt{(0.06^2 + 0.08^2)} = 0.10$
н150	-	-	-	691752.98	1416279.22	-	Метод спутниковых геодезических измерений (определений)	$Mt = \sqrt{(m_0^2 + m_1^2)} = \sqrt{(0.06^2 + 0.08^2)} = 0.10$
н10	-	-	-	691761.10	1416277.11	-	Метод спутниковых геодезических измерений (определений)	$Mt = \sqrt{(m_0^2 + m_1^2)} = \sqrt{(0.06^2 + 0.08^2)} = 0.10$
2. Сведения о характеристиках объекта недвижимости с кадастровым номером : 51:27:0030401:19 :								
№ п/п	Наименование характеристики						Значение характеристики	
1	2						3	
1.	Вид объекта недвижимости						здание	
2.	Ранее присвоенный государственный учетный номер (инвентарный) здания, сооружения, объекта незавершенного строительства						-	

2. Сведения о характеристиках объекта недвижимости с кадастровым номером : 51:27:0030401:19 :

№ п/п	Наименование характеристики	Значение характеристики
1	2	3
3.	Кадастровый номер земельного участка (земельных участков), в границах которого (которых) расположены здание, сооружение, объект незавершенного строительства	51:27:0030401:9
4.	Уникальный учетный номер кадастрового квартала, в границах которого расположены здание, сооружение, объект незавершенного строительства	51:27:0030401
5.	Адрес здания, сооружения, объекта незавершенного строительства	Российская Федерация, Мурманская область, город Заозерск, улица Генерала Чумаченко, дом 1А
5.1.	Сведения о местоположении здания, сооружения, объекта незавершенного строительства (при отсутствии адреса) в структурированном в соответствии с федеральной информационной адресной системой виде	-
5.2.	Дополнительные сведения о местоположении	-
6.	Иные сведения	-

3. Пояснения к сведениям об объекте недвижимости с кадастровым номером 51:27:0030401:19 :

1.	-
----	---

**Описание местоположения зданий, сооружений,
объектов незавершенного строительства на земельном участке**

**1. Сведения о характерных точках контура объекта недвижимости
с кадастровым номером : 51:27:0030401:20 :**

Система координат МСК-51, зона 1

Зона № 1

Обозначение характерных точек контура	Содержатся в Едином государственном реестре недвижимости			Определены в ходе выполнения комплексных кадастровых работ			Метод опреде ления коор динат	Формулы, примененные для расчета средней квадратической погрешности определения координат характерных точек (Mt), м, с подставленными в такие формулы значениями и итоговые (вычисленные) значения Mt, м
	Координаты, м		Ради ус, м	Координаты, м		Ради ус, м		
	X	Y	R	X	Y	R		
1	2	3	4	5	6	7	8	9
н160	-	-	-	691773.76	1416435.04	-	Метод спутниковых геодезических измерений (определений)	$Mt = \sqrt{(m_0^2 + m_1^2)} = \sqrt{(0.06^2 + 0.08^2)} = 0.10$
н170	-	-	-	691775.16	1416441.43	-	Метод спутниковых геодезических измерений (определений)	$Mt = \sqrt{(m_0^2 + m_1^2)} = \sqrt{(0.06^2 + 0.08^2)} = 0.10$
н180	-	-	-	691776.04	1416441.26	-	Метод спутниковых геодезических измерений (определений)	$Mt = \sqrt{(m_0^2 + m_1^2)} = \sqrt{(0.06^2 + 0.08^2)} = 0.10$
н190	-	-	-	691776.35	1416441.24	-	Метод спутниковых геодезических измерений (определений)	$Mt = \sqrt{(m_0^2 + m_1^2)} = \sqrt{(0.06^2 + 0.08^2)} = 0.10$
н200	-	-	-	691776.43	1416441.48	-	Метод спутниковых геодезических измерений (определений)	$Mt = \sqrt{(m_0^2 + m_1^2)} = \sqrt{(0.06^2 + 0.08^2)} = 0.10$
н210	-	-	-	691776.37	1416441.57	-	Метод спутниковых геодезических измерений (определений)	$Mt = \sqrt{(m_0^2 + m_1^2)} = \sqrt{(0.06^2 + 0.08^2)} = 0.10$
н220	-	-	-	691776.55	1416442.75	-	Метод спутниковых геодезических измерений (определений)	$Mt = \sqrt{(m_0^2 + m_1^2)} = \sqrt{(0.06^2 + 0.08^2)} = 0.10$
н230	-	-	-	691776.82	1416444.04	-	Метод спутниковых геодезических измерений (определений)	$Mt = \sqrt{(m_0^2 + m_1^2)} = \sqrt{(0.06^2 + 0.08^2)} = 0.10$
н240	-	-	-	691776.94	1416444.05	-	Метод спутниковых геодезических измерений (определений)	$Mt = \sqrt{(m_0^2 + m_1^2)} = \sqrt{(0.06^2 + 0.08^2)} = 0.10$

1. Сведения о характерных точках контура объекта недвижимости с кадастровым номером : 51:27:0030401:20 :

Система координат МСК-51, зона 1

Зона № 1

Обозначение характерных точек контура	Содержатся в Едином государственном реестре недвижимости			Определены в ходе выполнения комплексных кадастровых работ			Метод определения координат	Формулы, примененные для расчета средней квадратической погрешности определения координат характерных точек (Mt), м, с подставленными в такие формулы значениями и итоговые (вычисленные) значения Mt, м
	Координаты, м		Радиус, м	Координаты, м		Радиус, м		
	X	Y	R	X	Y	R		
1	2	3	4	5	6	7	8	9
н250	-	-	-	691776.98	1416444.28	-	Метод спутниковых геодезических измерений (определений)	$Mt = \sqrt{(m_0^2 + m_1^2)} = \sqrt{(0.06^2 + 0.08^2)} = 0.10$
н260	-	-	-	691776.79	1416444.32	-	Метод спутниковых геодезических измерений (определений)	$Mt = \sqrt{(m_0^2 + m_1^2)} = \sqrt{(0.06^2 + 0.08^2)} = 0.10$
н270	-	-	-	691776.73	1416444.42	-	Метод спутниковых геодезических измерений (определений)	$Mt = \sqrt{(m_0^2 + m_1^2)} = \sqrt{(0.06^2 + 0.08^2)} = 0.10$
н280	-	-	-	691775.85	1416444.61	-	Метод спутниковых геодезических измерений (определений)	$Mt = \sqrt{(m_0^2 + m_1^2)} = \sqrt{(0.06^2 + 0.08^2)} = 0.10$
н290	-	-	-	691778.58	1416457.08	-	Метод спутниковых геодезических измерений (определений)	$Mt = \sqrt{(m_0^2 + m_1^2)} = \sqrt{(0.06^2 + 0.08^2)} = 0.10$
н300	-	-	-	691779.46	1416456.87	-	Метод спутниковых геодезических измерений (определений)	$Mt = \sqrt{(m_0^2 + m_1^2)} = \sqrt{(0.06^2 + 0.08^2)} = 0.10$
н310	-	-	-	691779.75	1416456.87	-	Метод спутниковых геодезических измерений (определений)	$Mt = \sqrt{(m_0^2 + m_1^2)} = \sqrt{(0.06^2 + 0.08^2)} = 0.10$
н320	-	-	-	691779.81	1416457.08	-	Метод спутниковых геодезических измерений (определений)	$Mt = \sqrt{(m_0^2 + m_1^2)} = \sqrt{(0.06^2 + 0.08^2)} = 0.10$
н330	-	-	-	691779.75	1416457.17	-	Метод спутниковых геодезических измерений (определений)	$Mt = \sqrt{(m_0^2 + m_1^2)} = \sqrt{(0.06^2 + 0.08^2)} = 0.10$
н340	-	-	-	691780.26	1416459.67	-	Метод спутниковых геодезических измерений (определений)	$Mt = \sqrt{(m_0^2 + m_1^2)} = \sqrt{(0.06^2 + 0.08^2)} = 0.10$

1. Сведения о характерных точках контура объекта недвижимости с кадастровым номером : 51:27:0030401:20 :

Система координат МСК-51, зона 1

Зона № 1

Обозначение характерных точек контура	Содержатся в Едином государственном реестре недвижимости			Определены в ходе выполнения комплексных кадастровых работ			Метод определения координат	Формулы, примененные для расчета средней квадратической погрешности определения координат характерных точек (Mt), м, с подставленными в такие формулы значениями и итоговые (вычисленные) значения Mt, м
	Координаты, м		Радиус, м	Координаты, м		Радиус, м		
	X	Y	R	X	Y	R		
1	2	3	4	5	6	7	8	9
н350	-	-	-	691780.36	1416459.71	-	Метод спутниковых геодезических измерений (определений)	$Mt = \sqrt{(m_0^2 + m_1^2)} = \sqrt{(0.06^2 + 0.08^2)} = 0.10$
н360	-	-	-	691780.42	1416459.93	-	Метод спутниковых геодезических измерений (определений)	$Mt = \sqrt{(m_0^2 + m_1^2)} = \sqrt{(0.06^2 + 0.08^2)} = 0.10$
н370	-	-	-	691780.27	1416459.96	-	Метод спутниковых геодезических измерений (определений)	$Mt = \sqrt{(m_0^2 + m_1^2)} = \sqrt{(0.06^2 + 0.08^2)} = 0.10$
н380	-	-	-	691780.16	1416460.05	-	Метод спутниковых геодезических измерений (определений)	$Mt = \sqrt{(m_0^2 + m_1^2)} = \sqrt{(0.06^2 + 0.08^2)} = 0.10$
н390	-	-	-	691779.26	1416460.21	-	Метод спутниковых геодезических измерений (определений)	$Mt = \sqrt{(m_0^2 + m_1^2)} = \sqrt{(0.06^2 + 0.08^2)} = 0.10$
н400	-	-	-	691781.98	1416472.62	-	Метод спутниковых геодезических измерений (определений)	$Mt = \sqrt{(m_0^2 + m_1^2)} = \sqrt{(0.06^2 + 0.08^2)} = 0.10$
н410	-	-	-	691782.84	1416472.42	-	Метод спутниковых геодезических измерений (определений)	$Mt = \sqrt{(m_0^2 + m_1^2)} = \sqrt{(0.06^2 + 0.08^2)} = 0.10$
н420	-	-	-	691783.16	1416472.45	-	Метод спутниковых геодезических измерений (определений)	$Mt = \sqrt{(m_0^2 + m_1^2)} = \sqrt{(0.06^2 + 0.08^2)} = 0.10$
н430	-	-	-	691783.21	1416472.65	-	Метод спутниковых геодезических измерений (определений)	$Mt = \sqrt{(m_0^2 + m_1^2)} = \sqrt{(0.06^2 + 0.08^2)} = 0.10$
н440	-	-	-	691783.13	1416472.74	-	Метод спутниковых геодезических измерений (определений)	$Mt = \sqrt{(m_0^2 + m_1^2)} = \sqrt{(0.06^2 + 0.08^2)} = 0.10$

1. Сведения о характерных точках контура объекта недвижимости с кадастровым номером : 51:27:0030401:20 :

Система координат МСК-51, зона 1

Зона № 1

Обозначение характерных точек контура	Содержатся в Едином государственном реестре недвижимости			Определены в ходе выполнения комплексных кадастровых работ			Метод определения координат	Формулы, примененные для расчета средней квадратической погрешности определения координат характерных точек (Mt), м, с подставленными в такие формулы значениями и итоговые (вычисленные) значения Mt, м
	Координаты, м		Радиус, м	Координаты, м		Радиус, м		
	X	Y	R	X	Y	R		
1	2	3	4	5	6	7	8	9
н450	-	-	-	691783.66	1416475.25	-	Метод спутниковых геодезических измерений (определений)	$Mt = \sqrt{(m_0^2 + m_1^2)} = \sqrt{(0.06^2 + 0.08^2)} = 0.10$
н460	-	-	-	691784.15	1416475.14	-	Метод спутниковых геодезических измерений (определений)	$Mt = \sqrt{(m_0^2 + m_1^2)} = \sqrt{(0.06^2 + 0.08^2)} = 0.10$
н470	-	-	-	691784.21	1416475.36	-	Метод спутниковых геодезических измерений (определений)	$Mt = \sqrt{(m_0^2 + m_1^2)} = \sqrt{(0.06^2 + 0.08^2)} = 0.10$
н480	-	-	-	691783.73	1416475.47	-	Метод спутниковых геодезических измерений (определений)	$Mt = \sqrt{(m_0^2 + m_1^2)} = \sqrt{(0.06^2 + 0.08^2)} = 0.10$
н490	-	-	-	691783.58	1416475.60	-	Метод спутниковых геодезических измерений (определений)	$Mt = \sqrt{(m_0^2 + m_1^2)} = \sqrt{(0.06^2 + 0.08^2)} = 0.10$
н500	-	-	-	691782.67	1416475.81	-	Метод спутниковых геодезических измерений (определений)	$Mt = \sqrt{(m_0^2 + m_1^2)} = \sqrt{(0.06^2 + 0.08^2)} = 0.10$
н510	-	-	-	691785.39	1416488.28	-	Метод спутниковых геодезических измерений (определений)	$Mt = \sqrt{(m_0^2 + m_1^2)} = \sqrt{(0.06^2 + 0.08^2)} = 0.10$
н520	-	-	-	691786.28	1416488.09	-	Метод спутниковых геодезических измерений (определений)	$Mt = \sqrt{(m_0^2 + m_1^2)} = \sqrt{(0.06^2 + 0.08^2)} = 0.10$
н530	-	-	-	691786.57	1416488.12	-	Метод спутниковых геодезических измерений (определений)	$Mt = \sqrt{(m_0^2 + m_1^2)} = \sqrt{(0.06^2 + 0.08^2)} = 0.10$
н540	-	-	-	691786.61	1416488.27	-	Метод спутниковых геодезических измерений (определений)	$Mt = \sqrt{(m_0^2 + m_1^2)} = \sqrt{(0.06^2 + 0.08^2)} = 0.10$

1. Сведения о характерных точках контура объекта недвижимости с кадастровым номером : 51:27:0030401:20 :

Система координат МСК-51, зона 1

Зона № 1

Обозначение характерных точек контура	Содержатся в Едином государственном реестре недвижимости			Определены в ходе выполнения комплексных кадастровых работ			Метод определения координат	Формулы, примененные для расчета средней квадратической погрешности определения координат характерных точек (Mt), м, с подставленными в такие формулы значениями и итоговые (вычисленные) значения Mt, м
	Координаты, м		Радиус, м	Координаты, м		Радиус, м		
	X	Y	R	X	Y	R		
1	2	3	4	5	6	7	8	9
н550	-	-	-	691786.48	1416488.40	-	Метод спутниковых геодезических измерений (определений)	$Mt = \sqrt{(m_0^2 + m_1^2)} = \sqrt{(0.06^2 + 0.08^2)} = 0.10$
н560	-	-	-	691787.03	1416490.90	-	Метод спутниковых геодезических измерений (определений)	$Mt = \sqrt{(m_0^2 + m_1^2)} = \sqrt{(0.06^2 + 0.08^2)} = 0.10$
н570	-	-	-	691787.19	1416490.97	-	Метод спутниковых геодезических измерений (определений)	$Mt = \sqrt{(m_0^2 + m_1^2)} = \sqrt{(0.06^2 + 0.08^2)} = 0.10$
н580	-	-	-	691787.22	1416491.14	-	Метод спутниковых геодезических измерений (определений)	$Mt = \sqrt{(m_0^2 + m_1^2)} = \sqrt{(0.06^2 + 0.08^2)} = 0.10$
н590	-	-	-	691786.99	1416491.26	-	Метод спутниковых геодезических измерений (определений)	$Mt = \sqrt{(m_0^2 + m_1^2)} = \sqrt{(0.06^2 + 0.08^2)} = 0.10$
н600	-	-	-	691786.09	1416491.45	-	Метод спутниковых геодезических измерений (определений)	$Mt = \sqrt{(m_0^2 + m_1^2)} = \sqrt{(0.06^2 + 0.08^2)} = 0.10$
н610	-	-	-	691788.80	1416503.86	-	Метод спутниковых геодезических измерений (определений)	$Mt = \sqrt{(m_0^2 + m_1^2)} = \sqrt{(0.06^2 + 0.08^2)} = 0.10$
н620	-	-	-	691789.68	1416503.69	-	Метод спутниковых геодезических измерений (определений)	$Mt = \sqrt{(m_0^2 + m_1^2)} = \sqrt{(0.06^2 + 0.08^2)} = 0.10$
н630	-	-	-	691789.97	1416503.73	-	Метод спутниковых геодезических измерений (определений)	$Mt = \sqrt{(m_0^2 + m_1^2)} = \sqrt{(0.06^2 + 0.08^2)} = 0.10$
н640	-	-	-	691789.99	1416503.90	-	Метод спутниковых геодезических измерений (определений)	$Mt = \sqrt{(m_0^2 + m_1^2)} = \sqrt{(0.06^2 + 0.08^2)} = 0.10$

1. Сведения о характерных точках контура объекта недвижимости с кадастровым номером : 51:27:0030401:20 :

Система координат МСК-51, зона 1

Зона № 1

Обозначение характерных точек контура	Содержатся в Едином государственном реестре недвижимости			Определены в ходе выполнения комплексных кадастровых работ			Метод определения координат	Формулы, примененные для расчета средней квадратической погрешности определения координат характерных точек (Mt), м, с подставленными в такие формулы значениями и итоговые (вычисленные) значения Mt, м
	Координаты, м		Радиус, м	Координаты, м		Радиус, м		
	X	Y	R	X	Y	R		
1	2	3	4	5	6	7	8	9
н650	-	-	-	691789.87	1416504.00	-	Метод спутниковых геодезических измерений (определений)	$Mt = \sqrt{(m_0^2 + m_1^2)} = \sqrt{(0.06^2 + 0.08^2)} = 0.10$
н660	-	-	-	691790.38	1416506.42	-	Метод спутниковых геодезических измерений (определений)	$Mt = \sqrt{(m_0^2 + m_1^2)} = \sqrt{(0.06^2 + 0.08^2)} = 0.10$
н670	-	-	-	691790.57	1416506.55	-	Метод спутниковых геодезических измерений (определений)	$Mt = \sqrt{(m_0^2 + m_1^2)} = \sqrt{(0.06^2 + 0.08^2)} = 0.10$
н680	-	-	-	691790.60	1416506.74	-	Метод спутниковых геодезических измерений (определений)	$Mt = \sqrt{(m_0^2 + m_1^2)} = \sqrt{(0.06^2 + 0.08^2)} = 0.10$
н690	-	-	-	691790.33	1416506.90	-	Метод спутниковых геодезических измерений (определений)	$Mt = \sqrt{(m_0^2 + m_1^2)} = \sqrt{(0.06^2 + 0.08^2)} = 0.10$
н700	-	-	-	691789.50	1416507.05	-	Метод спутниковых геодезических измерений (определений)	$Mt = \sqrt{(m_0^2 + m_1^2)} = \sqrt{(0.06^2 + 0.08^2)} = 0.10$
н710	-	-	-	691790.90	1416513.48	-	Метод спутниковых геодезических измерений (определений)	$Mt = \sqrt{(m_0^2 + m_1^2)} = \sqrt{(0.06^2 + 0.08^2)} = 0.10$
н720	-	-	-	691780.92	1416515.70	-	Метод спутниковых геодезических измерений (определений)	$Mt = \sqrt{(m_0^2 + m_1^2)} = \sqrt{(0.06^2 + 0.08^2)} = 0.10$
н730	-	-	-	691763.78	1416437.22	-	Метод спутниковых геодезических измерений (определений)	$Mt = \sqrt{(m_0^2 + m_1^2)} = \sqrt{(0.06^2 + 0.08^2)} = 0.10$
н160	-	-	-	691773.76	1416435.04	-	Метод спутниковых геодезических измерений (определений)	$Mt = \sqrt{(m_0^2 + m_1^2)} = \sqrt{(0.06^2 + 0.08^2)} = 0.10$

2. Сведения о характеристиках объекта недвижимости с кадастровым номером : 51:27:0030401:20 :

№ п/п	Наименование характеристики	Значение характеристики
1	2	3
1.	Вид объекта недвижимости	здание
2.	Ранее присвоенный государственный учетный номер (инвентарный) здания, сооружения, объекта незавершенного строительства	-
3.	Кадастровый номер земельного участка (земельных участков), в границах которого (которых) расположены здание, сооружение, объект незавершенного строительства	51:27:0030401:12
4.	Уникальный учетный номер кадастрового квартала, в границах которого расположены здание, сооружение, объект незавершенного строительства	51:27:0030401
5.	Адрес здания, сооружения, объекта незавершенного строительства	Российская Федерация, Мурманская область, город Заозерск, улица Генерала Чумаченко, дом 5
5.1.	Сведения о местоположении здания, сооружения, объекта незавершенного строительства (при отсутствии адреса) в структурированном в соответствии с федеральной информационной адресной системой виде	-
5.2.	Дополнительные сведения о местоположении	-
6.	Иные сведения	-

3. Пояснения к сведениям об объекте недвижимости с кадастровым номером 51:27:0030401:20 :

1.	-
----	---

Описание местоположения зданий, сооружений, объектов незавершенного строительства на земельном участке

1. Сведения о характерных точках контура объекта недвижимости с кадастровым номером : 51:27:0030401:21 :

Система координат МСК-51, зона 1

Зона № 1

Обозначение характерных точек контура	Содержатся в Едином государственном реестре недвижимости			Определены в ходе выполнения комплексных кадастровых работ			Метод определения координат	Формулы, примененные для расчета средней квадратической погрешности определения координат характерных точек (Mt), м, с подставленными в такие формулы значениями и итоговые (вычисленные) значения Mt, м
	Координаты, м		Радиус, м	Координаты, м		Радиус, м		
	X	Y	R	X	Y	R		
1	2	3	4	5	6	7	8	9
н740	-	-	-	691898.99	1416232.86	-	Метод спутниковых геодезических измерений (определений)	$Mt = \sqrt{(m_0^2 + m_1^2)} = \sqrt{(0.06^2 + 0.08^2)} = 0.10$
н750	-	-	-	691903.58	1416252.90	-	Метод спутниковых геодезических измерений (определений)	$Mt = \sqrt{(m_0^2 + m_1^2)} = \sqrt{(0.06^2 + 0.08^2)} = 0.10$
н760	-	-	-	691891.66	1416255.43	-	Метод спутниковых геодезических измерений (определений)	$Mt = \sqrt{(m_0^2 + m_1^2)} = \sqrt{(0.06^2 + 0.08^2)} = 0.10$
н770	-	-	-	691891.96	1416257.08	-	Метод спутниковых геодезических измерений (определений)	$Mt = \sqrt{(m_0^2 + m_1^2)} = \sqrt{(0.06^2 + 0.08^2)} = 0.10$
н780	-	-	-	691887.81	1416257.99	-	Метод спутниковых геодезических измерений (определений)	$Mt = \sqrt{(m_0^2 + m_1^2)} = \sqrt{(0.06^2 + 0.08^2)} = 0.10$
н790	-	-	-	691888.23	1416259.79	-	Метод спутниковых геодезических измерений (определений)	$Mt = \sqrt{(m_0^2 + m_1^2)} = \sqrt{(0.06^2 + 0.08^2)} = 0.10$
н800	-	-	-	691886.39	1416260.28	-	Метод спутниковых геодезических измерений (определений)	$Mt = \sqrt{(m_0^2 + m_1^2)} = \sqrt{(0.06^2 + 0.08^2)} = 0.10$
н810	-	-	-	691885.53	1416256.74	-	Метод спутниковых геодезических измерений (определений)	$Mt = \sqrt{(m_0^2 + m_1^2)} = \sqrt{(0.06^2 + 0.08^2)} = 0.10$
н820	-	-	-	691884.79	1416256.77	-	Метод спутниковых геодезических измерений (определений)	$Mt = \sqrt{(m_0^2 + m_1^2)} = \sqrt{(0.06^2 + 0.08^2)} = 0.10$

1. Сведения о характерных точках контура объекта недвижимости с кадастровым номером : 51:27:0030401:21 :

Система координат МСК-51, зона 1

Зона № 1

Обозначение характерных точек контура	Содержатся в Едином государственном реестре недвижимости			Определены в ходе выполнения комплексных кадастровых работ			Метод определения координат	Формулы, примененные для расчета средней квадратической погрешности определения координат характерных точек (Mt), м, с подставленными в такие формулы значениями и итоговые (вычисленные) значения Mt, м
	Координаты, м		Радиус, м	Координаты, м		Радиус, м		
	X	Y	R	X	Y	R		
1	2	3	4	5	6	7	8	9
н830	-	-	-	691883.98	1416253.25	-	Метод спутниковых геодезических измерений (определений)	$Mt = \sqrt{(m_0^2 + m_1^2)} = \sqrt{(0.06^2 + 0.08^2)} = 0.10$
н840	-	-	-	691882.80	1416248.14	-	Метод спутниковых геодезических измерений (определений)	$Mt = \sqrt{(m_0^2 + m_1^2)} = \sqrt{(0.06^2 + 0.08^2)} = 0.10$
н850	-	-	-	691881.56	1416248.48	-	Метод спутниковых геодезических измерений (определений)	$Mt = \sqrt{(m_0^2 + m_1^2)} = \sqrt{(0.06^2 + 0.08^2)} = 0.10$
н860	-	-	-	691880.92	1416245.96	-	Метод спутниковых геодезических измерений (определений)	$Mt = \sqrt{(m_0^2 + m_1^2)} = \sqrt{(0.06^2 + 0.08^2)} = 0.10$
н870	-	-	-	691882.23	1416245.65	-	Метод спутниковых геодезических измерений (определений)	$Mt = \sqrt{(m_0^2 + m_1^2)} = \sqrt{(0.06^2 + 0.08^2)} = 0.10$
н880	-	-	-	691881.68	1416243.28	-	Метод спутниковых геодезических измерений (определений)	$Mt = \sqrt{(m_0^2 + m_1^2)} = \sqrt{(0.06^2 + 0.08^2)} = 0.10$
н890	-	-	-	691879.92	1416243.71	-	Метод спутниковых геодезических измерений (определений)	$Mt = \sqrt{(m_0^2 + m_1^2)} = \sqrt{(0.06^2 + 0.08^2)} = 0.10$
н900	-	-	-	691878.91	1416239.03	-	Метод спутниковых геодезических измерений (определений)	$Mt = \sqrt{(m_0^2 + m_1^2)} = \sqrt{(0.06^2 + 0.08^2)} = 0.10$
н910	-	-	-	691880.62	1416238.69	-	Метод спутниковых геодезических измерений (определений)	$Mt = \sqrt{(m_0^2 + m_1^2)} = \sqrt{(0.06^2 + 0.08^2)} = 0.10$
н920	-	-	-	691880.19	1416236.84	-	Метод спутниковых геодезических измерений (определений)	$Mt = \sqrt{(m_0^2 + m_1^2)} = \sqrt{(0.06^2 + 0.08^2)} = 0.10$

1. Сведения о характерных точках контура объекта недвижимости с кадастровым номером : 51:27:0030401:21 :

Система координат МСК-51, зона 1

Зона № 1

Обозначение характерных точек контура	Содержатся в Едином государственном реестре недвижимости			Определены в ходе выполнения комплексных кадастровых работ			Метод определения координат	Формулы, примененные для расчета средней квадратической погрешности определения координат характерных точек (Mt), м, с подставленными в такие формулы значениями и итоговые (вычисленные) значения Mt, м
	Координаты, м		Радиус, м	Координаты, м		Радиус, м		
	X	Y	R	X	Y	R		
1	2	3	4	5	6	7	8	9
н930	-	-	-	691889.40	1416234.89	-	Метод спутниковых геодезических измерений (определений)	$Mt = \sqrt{(m_0^2 + m_1^2)} = \sqrt{(0.06^2 + 0.08^2)} = 0.10$
н940	-	-	-	691889.06	1416233.15	-	Метод спутниковых геодезических измерений (определений)	$Mt = \sqrt{(m_0^2 + m_1^2)} = \sqrt{(0.06^2 + 0.08^2)} = 0.10$
н950	-	-	-	691890.36	1416232.89	-	Метод спутниковых геодезических измерений (определений)	$Mt = \sqrt{(m_0^2 + m_1^2)} = \sqrt{(0.06^2 + 0.08^2)} = 0.10$
н960	-	-	-	691890.70	1416234.62	-	Метод спутниковых геодезических измерений (определений)	$Mt = \sqrt{(m_0^2 + m_1^2)} = \sqrt{(0.06^2 + 0.08^2)} = 0.10$
н740	-	-	-	691898.99	1416232.86	-	Метод спутниковых геодезических измерений (определений)	$Mt = \sqrt{(m_0^2 + m_1^2)} = \sqrt{(0.06^2 + 0.08^2)} = 0.10$

2. Сведения о характеристиках объекта недвижимости с кадастровым номером : 51:27:0030401:21 :

№ п/п	Наименование характеристики	Значение характеристики
1	2	3
1.	Вид объекта недвижимости	здание
2.	Ранее присвоенный государственный учетный номер (инвентарный) здания, сооружения, объекта незавершенного строительства	-
3.	Кадастровый номер земельного участка (земельных участков), в границах которого (которых) расположены здание, сооружение, объект незавершенного строительства	51:27:0030401:1
4.	Уникальный учетный номер кадастрового квартала, в границах которого расположены здание, сооружение, объект незавершенного строительства	51:27:0030401
5.	Адрес здания, сооружения, объекта незавершенного строительства	Российская Федерация, 184310, Мурманская область, город Заозерск, улица Ленинского Комсомола, дом 32

2. Сведения о характеристиках объекта недвижимости с кадастровым номером : 51:27:0030401:21 :

№ п/п	Наименование характеристики	Значение характеристики
1	2	3
5.1.	Сведения о местоположении здания, сооружения, объекта незавершенного строительства (при отсутствии адреса) в структурированном в соответствии с федеральной информационной адресной системой виде	-
5.2.	Дополнительные сведения о местоположении	-
6.	Иные сведения	-

3. Пояснения к сведениям об объекте недвижимости с кадастровым номером 51:27:0030401:21 :

1.	-
----	---

Описание местоположения зданий, сооружений, объектов незавершенного строительства на земельном участке

**1. Сведения о характерных точках контура объекта недвижимости
с кадастровым номером : 51:27:0030401:24 :**

Система координат МСК-51, зона 1

Зона № 1

Обозначение характерных точек контура	Содержатся в Едином государственном реестре недвижимости			Определены в ходе выполнения комплексных кадастровых работ			Метод опреде ления коор динат	Формулы, примененные для расчета средней квадратической погрешности определения координат характерных точек (Mt), м, с подставленными в такие формулы значениями и итоговые (вычисленные) значения Mt, м
	Координаты, м		Ради ус, м	Координаты, м		Ради ус, м		
	X	Y	R	X	Y	R		
1	2	3	4	5	6	7	8	9
н810	-	-	-	691885.53	1416256.74	-	Метод спутниковых геодезических измерений (определений)	$Mt = \sqrt{(m_0^2 + m_1^2)} = \sqrt{(0.06^2 + 0.08^2)} = 0.10$
н800	-	-	-	691886.39	1416260.28	-	Метод спутниковых геодезических измерений (определений)	$Mt = \sqrt{(m_0^2 + m_1^2)} = \sqrt{(0.06^2 + 0.08^2)} = 0.10$
н970	-	-	-	691890.34	1416276.54	-	Метод спутниковых геодезических измерений (определений)	$Mt = \sqrt{(m_0^2 + m_1^2)} = \sqrt{(0.06^2 + 0.08^2)} = 0.10$
н980	-	-	-	691883.69	1416277.97	-	Метод спутниковых геодезических измерений (определений)	$Mt = \sqrt{(m_0^2 + m_1^2)} = \sqrt{(0.06^2 + 0.08^2)} = 0.10$
н990	-	-	-	691884.12	1416279.80	-	Метод спутниковых геодезических измерений (определений)	$Mt = \sqrt{(m_0^2 + m_1^2)} = \sqrt{(0.06^2 + 0.08^2)} = 0.10$
н1000	-	-	-	691878.97	1416280.96	-	Метод спутниковых геодезических измерений (определений)	$Mt = \sqrt{(m_0^2 + m_1^2)} = \sqrt{(0.06^2 + 0.08^2)} = 0.10$
н1010	-	-	-	691878.54	1416279.08	-	Метод спутниковых геодезических измерений (определений)	$Mt = \sqrt{(m_0^2 + m_1^2)} = \sqrt{(0.06^2 + 0.08^2)} = 0.10$
н1020	-	-	-	691871.61	1416280.56	-	Метод спутниковых геодезических измерений (определений)	$Mt = \sqrt{(m_0^2 + m_1^2)} = \sqrt{(0.06^2 + 0.08^2)} = 0.10$
н1030	-	-	-	691869.52	1416271.81	-	Метод спутниковых геодезических измерений (определений)	$Mt = \sqrt{(m_0^2 + m_1^2)} = \sqrt{(0.06^2 + 0.08^2)} = 0.10$

1. Сведения о характерных точках контура объекта недвижимости с кадастровым номером : 51:27:0030401:24 :

Система координат МСК-51, зона 1

Зона № 1

Обозначение характерных точек контура	Содержатся в Едином государственном реестре недвижимости			Определены в ходе выполнения комплексных кадастровых работ			Метод определения координат	Формулы, примененные для расчета средней квадратической погрешности определения координат характерных точек (Mt), м, с подставленными в такие формулы значениями и итоговые (вычисленные) значения Mt, м
	Координаты, м		Радиус, м	Координаты, м		Радиус, м		
	X	Y	R	X	Y	R		
1	2	3	4	5	6	7	8	9
н104О	-	-	-	691867.13	1416272.33	-	Метод спутниковых геодезических измерений (определений)	$Mt = \sqrt{(m_0^2 + m_1^2)} = \sqrt{(0.06^2 + 0.08^2)} = 0.10$
н105О	-	-	-	691866.54	1416269.84	-	Метод спутниковых геодезических измерений (определений)	$Mt = \sqrt{(m_0^2 + m_1^2)} = \sqrt{(0.06^2 + 0.08^2)} = 0.10$
н106О	-	-	-	691868.92	1416269.27	-	Метод спутниковых геодезических измерений (определений)	$Mt = \sqrt{(m_0^2 + m_1^2)} = \sqrt{(0.06^2 + 0.08^2)} = 0.10$
н107О	-	-	-	691868.07	1416265.67	-	Метод спутниковых геодезических измерений (определений)	$Mt = \sqrt{(m_0^2 + m_1^2)} = \sqrt{(0.06^2 + 0.08^2)} = 0.10$
н108О	-	-	-	691866.52	1416266.07	-	Метод спутниковых геодезических измерений (определений)	$Mt = \sqrt{(m_0^2 + m_1^2)} = \sqrt{(0.06^2 + 0.08^2)} = 0.10$
н109О	-	-	-	691865.33	1416260.75	-	Метод спутниковых геодезических измерений (определений)	$Mt = \sqrt{(m_0^2 + m_1^2)} = \sqrt{(0.06^2 + 0.08^2)} = 0.10$
н110О	-	-	-	691866.00	1416260.57	-	Метод спутниковых геодезических измерений (определений)	$Mt = \sqrt{(m_0^2 + m_1^2)} = \sqrt{(0.06^2 + 0.08^2)} = 0.10$
н111О	-	-	-	691866.07	1416260.68	-	Метод спутниковых геодезических измерений (определений)	$Mt = \sqrt{(m_0^2 + m_1^2)} = \sqrt{(0.06^2 + 0.08^2)} = 0.10$
н112О	-	-	-	691866.85	1416260.54	-	Метод спутниковых геодезических измерений (определений)	$Mt = \sqrt{(m_0^2 + m_1^2)} = \sqrt{(0.06^2 + 0.08^2)} = 0.10$
н113О	-	-	-	691870.20	1416259.84	-	Метод спутниковых геодезических измерений (определений)	$Mt = \sqrt{(m_0^2 + m_1^2)} = \sqrt{(0.06^2 + 0.08^2)} = 0.10$

1. Сведения о характерных точках контура объекта недвижимости с кадастровым номером : 51:27:0030401:24 :

Система координат МСК-51, зона 1

Зона № 1

Обозначение характерных точек контура	Содержатся в Едином государственном реестре недвижимости			Определены в ходе выполнения комплексных кадастровых работ			Метод определения координат	Формулы, примененные для расчета средней квадратической погрешности определения координат характерных точек (Mt), м, с подставленными в такие формулы значениями и итоговые (вычисленные) значения Mt, м
	Координаты, м		Радиус, м	Координаты, м		Радиус, м		
	X	Y	R	X	Y	R		
1	2	3	4	5	6	7	8	9
н1140	-	-	-	691869.86	1416258.27	-	Метод спутниковых геодезических измерений (определений)	$Mt = \sqrt{(m_0^2 + m_1^2)} = \sqrt{(0.06^2 + 0.08^2)} = 0.10$
н1150	-	-	-	691870.80	1416258.06	-	Метод спутниковых геодезических измерений (определений)	$Mt = \sqrt{(m_0^2 + m_1^2)} = \sqrt{(0.06^2 + 0.08^2)} = 0.10$
н1160	-	-	-	691870.42	1416256.14	-	Метод спутниковых геодезических измерений (определений)	$Mt = \sqrt{(m_0^2 + m_1^2)} = \sqrt{(0.06^2 + 0.08^2)} = 0.10$
н1170	-	-	-	691871.65	1416255.88	-	Метод спутниковых геодезических измерений (определений)	$Mt = \sqrt{(m_0^2 + m_1^2)} = \sqrt{(0.06^2 + 0.08^2)} = 0.10$
н1180	-	-	-	691872.08	1416257.78	-	Метод спутниковых геодезических измерений (определений)	$Mt = \sqrt{(m_0^2 + m_1^2)} = \sqrt{(0.06^2 + 0.08^2)} = 0.10$
н1190	-	-	-	691873.06	1416257.56	-	Метод спутниковых геодезических измерений (определений)	$Mt = \sqrt{(m_0^2 + m_1^2)} = \sqrt{(0.06^2 + 0.08^2)} = 0.10$
н1200	-	-	-	691873.39	1416259.17	-	Метод спутниковых геодезических измерений (определений)	$Mt = \sqrt{(m_0^2 + m_1^2)} = \sqrt{(0.06^2 + 0.08^2)} = 0.10$
н1210	-	-	-	691875.03	1416258.82	-	Метод спутниковых геодезических измерений (определений)	$Mt = \sqrt{(m_0^2 + m_1^2)} = \sqrt{(0.06^2 + 0.08^2)} = 0.10$
н1220	-	-	-	691874.64	1416257.01	-	Метод спутниковых геодезических измерений (определений)	$Mt = \sqrt{(m_0^2 + m_1^2)} = \sqrt{(0.06^2 + 0.08^2)} = 0.10$
н1230	-	-	-	691875.94	1416256.73	-	Метод спутниковых геодезических измерений (определений)	$Mt = \sqrt{(m_0^2 + m_1^2)} = \sqrt{(0.06^2 + 0.08^2)} = 0.10$

1. Сведения о характерных точках контура объекта недвижимости с кадастровым номером : 51:27:0030401:24 :								
Система координат МСК-51, зона 1							Зона № 1	
Обозначение характерных точек контура	Содержатся в Едином государственном реестре недвижимости			Определены в ходе выполнения комплексных кадастровых работ			Метод определения координат	Формулы, примененные для расчета средней квадратической погрешности определения координат характерных точек (Mt), м, с подставленными в такие формулы значениями и итоговые (вычисленные) значения Mt, м
	Координаты, м		Радиус, м	Координаты, м		Радиус, м		
	X	Y	R	X	Y	R		
1	2	3	4	5	6	7	8	9
н1240	-	-	-	691876.33	1416258.55	-	Метод спутниковых геодезических измерений (определений)	$Mt = \sqrt{(m_0^2 + m_1^2)} = \sqrt{(0.06^2 + 0.08^2)} = 0.10$
н1250	-	-	-	691881.77	1416257.40	-	Метод спутниковых геодезических измерений (определений)	$Mt = \sqrt{(m_0^2 + m_1^2)} = \sqrt{(0.06^2 + 0.08^2)} = 0.10$
н1260	-	-	-	691880.97	1416253.95	-	Метод спутниковых геодезических измерений (определений)	$Mt = \sqrt{(m_0^2 + m_1^2)} = \sqrt{(0.06^2 + 0.08^2)} = 0.10$
н830	-	-	-	691883.98	1416253.25	-	Метод спутниковых геодезических измерений (определений)	$Mt = \sqrt{(m_0^2 + m_1^2)} = \sqrt{(0.06^2 + 0.08^2)} = 0.10$
н820	-	-	-	691884.79	1416256.77	-	Метод спутниковых геодезических измерений (определений)	$Mt = \sqrt{(m_0^2 + m_1^2)} = \sqrt{(0.06^2 + 0.08^2)} = 0.10$
н810	-	-	-	691885.53	1416256.74	-	Метод спутниковых геодезических измерений (определений)	$Mt = \sqrt{(m_0^2 + m_1^2)} = \sqrt{(0.06^2 + 0.08^2)} = 0.10$
2. Сведения о характеристиках объекта недвижимости с кадастровым номером : 51:27:0030401:24 :								
№ п/п	Наименование характеристики						Значение характеристики	
1	2						3	
1.	Вид объекта недвижимости						здание	
2.	Ранее присвоенный государственный учетный номер (инвентарный) здания, сооружения, объекта незавершенного строительства						-	
3.	Кадастровый номер земельного участка (земельных участков), в границах которого (которых) расположены здание, сооружение, объект незавершенного строительства						51:27:0030401:2	
4.	Уникальный учетный номер кадастрового квартала, в границах которого расположены здание, сооружение, объект незавершенного строительства						51:27:0030401	

2. Сведения о характеристиках объекта недвижимости с кадастровым номером : 51:27:0030401:24 :

№ п/п	Наименование характеристики	Значение характеристики
1	2	3
5.	Адрес здания, сооружения, объекта незавершенного строительства	Российская Федерация, 184310, Мурманская область, город Заозерск, улица Ленинского Комсомола, дом 30
5.1.	Сведения о местоположении здания, сооружения, объекта незавершенного строительства (при отсутствии адреса) в структурированном в соответствии с федеральной информационной адресной системой виде	-
5.2.	Дополнительные сведения о местоположении	-
6.	Иные сведения	-

3. Пояснения к сведениям об объекте недвижимости с кадастровым номером 51:27:0030401:24 :

1.	-
----	---

**Описание местоположения зданий, сооружений,
объектов незавершенного строительства на земельном участке**

**1. Сведения о характерных точках контура объекта недвижимости
с кадастровым номером : 51:27:0030401:25 :**

Система координат МСК-51, зона 1

Зона № 1

Обозначение характерных точек контура	Содержатся в Едином государственном реестре недвижимости			Определены в ходе выполнения комплексных кадастровых работ			Метод опреде ления коор динат	Формулы, примененные для расчета средней квадратической погрешности определения координат характерных точек (Mt), м, с подставленными в такие формулы значениями и итоговые (вычисленные) значения Mt, м
	Координаты, м		Ради ус, м	Координаты, м		Ради ус, м		
	X	Y	R	X	Y	R		
1	2	3	4	5	6	7	8	9
н1270	-	-	-	691906.69	1416527.76	-	Метод спутниковых геодезических измерений (определений)	$Mt = \sqrt{(m_0^2 + m_1^2)} = \sqrt{(0.06^2 + 0.08^2)} = 0.10$
н1280	-	-	-	691898.22	1416535.72	-	Метод спутниковых геодезических измерений (определений)	$Mt = \sqrt{(m_0^2 + m_1^2)} = \sqrt{(0.06^2 + 0.08^2)} = 0.10$
н1290	-	-	-	691893.76	1416530.98	-	Метод спутниковых геодезических измерений (определений)	$Mt = \sqrt{(m_0^2 + m_1^2)} = \sqrt{(0.06^2 + 0.08^2)} = 0.10$
н1300	-	-	-	691891.97	1416532.71	-	Метод спутниковых геодезических измерений (определений)	$Mt = \sqrt{(m_0^2 + m_1^2)} = \sqrt{(0.06^2 + 0.08^2)} = 0.10$
н1310	-	-	-	691891.85	1416532.60	-	Метод спутниковых геодезических измерений (определений)	$Mt = \sqrt{(m_0^2 + m_1^2)} = \sqrt{(0.06^2 + 0.08^2)} = 0.10$
н1320	-	-	-	691891.21	1416533.22	-	Метод спутниковых геодезических измерений (определений)	$Mt = \sqrt{(m_0^2 + m_1^2)} = \sqrt{(0.06^2 + 0.08^2)} = 0.10$
н1330	-	-	-	691891.10	1416533.12	-	Метод спутниковых геодезических измерений (определений)	$Mt = \sqrt{(m_0^2 + m_1^2)} = \sqrt{(0.06^2 + 0.08^2)} = 0.10$
н1340	-	-	-	691889.59	1416534.53	-	Метод спутниковых геодезических измерений (определений)	$Mt = \sqrt{(m_0^2 + m_1^2)} = \sqrt{(0.06^2 + 0.08^2)} = 0.10$
н1350	-	-	-	691887.55	1416532.43	-	Метод спутниковых геодезических измерений (определений)	$Mt = \sqrt{(m_0^2 + m_1^2)} = \sqrt{(0.06^2 + 0.08^2)} = 0.10$

1. Сведения о характерных точках контура объекта недвижимости с кадастровым номером : 51:27:0030401:25 :

Система координат МСК-51, зона 1

Зона № 1

Обозначение характерных точек контура	Содержатся в Едином государственном реестре недвижимости			Определены в ходе выполнения комплексных кадастровых работ			Метод определения координат	Формулы, примененные для расчета средней квадратической погрешности определения координат характерных точек (Mt), м, с подставленными в такие формулы значениями и итоговые (вычисленные) значения Mt, м
	Координаты, м		Радиус, м	Координаты, м		Радиус, м		
	X	Y	R	X	Y	R		
1	2	3	4	5	6	7	8	9
н1360	-	-	-	691889.11	1416530.97	-	Метод спутниковых геодезических измерений (определений)	$Mt = \sqrt{(m_0^2 + m_1^2)} = \sqrt{(0.06^2 + 0.08^2)} = 0.10$
н1370	-	-	-	691889.05	1416530.85	-	Метод спутниковых геодезических измерений (определений)	$Mt = \sqrt{(m_0^2 + m_1^2)} = \sqrt{(0.06^2 + 0.08^2)} = 0.10$
н1380	-	-	-	691889.59	1416530.20	-	Метод спутниковых геодезических измерений (определений)	$Mt = \sqrt{(m_0^2 + m_1^2)} = \sqrt{(0.06^2 + 0.08^2)} = 0.10$
н1390	-	-	-	691891.41	1416528.48	-	Метод спутниковых геодезических измерений (определений)	$Mt = \sqrt{(m_0^2 + m_1^2)} = \sqrt{(0.06^2 + 0.08^2)} = 0.10$
н1400	-	-	-	691882.84	1416519.39	-	Метод спутниковых геодезических измерений (определений)	$Mt = \sqrt{(m_0^2 + m_1^2)} = \sqrt{(0.06^2 + 0.08^2)} = 0.10$
н1410	-	-	-	691881.06	1416521.11	-	Метод спутниковых геодезических измерений (определений)	$Mt = \sqrt{(m_0^2 + m_1^2)} = \sqrt{(0.06^2 + 0.08^2)} = 0.10$
н1420	-	-	-	691880.93	1416520.97	-	Метод спутниковых геодезических измерений (определений)	$Mt = \sqrt{(m_0^2 + m_1^2)} = \sqrt{(0.06^2 + 0.08^2)} = 0.10$
н1430	-	-	-	691880.28	1416521.57	-	Метод спутниковых геодезических измерений (определений)	$Mt = \sqrt{(m_0^2 + m_1^2)} = \sqrt{(0.06^2 + 0.08^2)} = 0.10$
н1440	-	-	-	691880.19	1416521.48	-	Метод спутниковых геодезических измерений (определений)	$Mt = \sqrt{(m_0^2 + m_1^2)} = \sqrt{(0.06^2 + 0.08^2)} = 0.10$
н1450	-	-	-	691879.19	1416522.40	-	Метод спутниковых геодезических измерений (определений)	$Mt = \sqrt{(m_0^2 + m_1^2)} = \sqrt{(0.06^2 + 0.08^2)} = 0.10$

1. Сведения о характерных точках контура объекта недвижимости с кадастровым номером : 51:27:0030401:25 :

Система координат МСК-51, зона 1

Зона № 1

Обозначение характерных точек контура	Содержатся в Едином государственном реестре недвижимости			Определены в ходе выполнения комплексных кадастровых работ			Метод определения координат	Формулы, примененные для расчета средней квадратической погрешности определения координат характерных точек (Mt), м, с подставленными в такие формулы значениями и итоговые (вычисленные) значения Mt, м
	Координаты, м		Радиус, м	Координаты, м		Радиус, м		
	X	Y	R	X	Y	R		
1	2	3	4	5	6	7	8	9
н1460	-	-	-	691877.22	1416520.26	-	Метод спутниковых геодезических измерений (определений)	$Mt = \sqrt{(m_0^2 + m_1^2)} = \sqrt{(0.06^2 + 0.08^2)} = 0.10$
н1470	-	-	-	691878.76	1416518.73	-	Метод спутниковых геодезических измерений (определений)	$Mt = \sqrt{(m_0^2 + m_1^2)} = \sqrt{(0.06^2 + 0.08^2)} = 0.10$
н1480	-	-	-	691878.66	1416518.63	-	Метод спутниковых геодезических измерений (определений)	$Mt = \sqrt{(m_0^2 + m_1^2)} = \sqrt{(0.06^2 + 0.08^2)} = 0.10$
н1490	-	-	-	691880.48	1416516.88	-	Метод спутниковых геодезических измерений (определений)	$Mt = \sqrt{(m_0^2 + m_1^2)} = \sqrt{(0.06^2 + 0.08^2)} = 0.10$
н1500	-	-	-	691871.81	1416507.68	-	Метод спутниковых геодезических измерений (определений)	$Mt = \sqrt{(m_0^2 + m_1^2)} = \sqrt{(0.06^2 + 0.08^2)} = 0.10$
н1510	-	-	-	691869.21	1416509.98	-	Метод спутниковых геодезических измерений (определений)	$Mt = \sqrt{(m_0^2 + m_1^2)} = \sqrt{(0.06^2 + 0.08^2)} = 0.10$
н1520	-	-	-	691869.07	1416509.83	-	Метод спутниковых геодезических измерений (определений)	$Mt = \sqrt{(m_0^2 + m_1^2)} = \sqrt{(0.06^2 + 0.08^2)} = 0.10$
н1530	-	-	-	691868.10	1416510.84	-	Метод спутниковых геодезических измерений (определений)	$Mt = \sqrt{(m_0^2 + m_1^2)} = \sqrt{(0.06^2 + 0.08^2)} = 0.10$
н1540	-	-	-	691866.02	1416508.66	-	Метод спутниковых геодезических измерений (определений)	$Mt = \sqrt{(m_0^2 + m_1^2)} = \sqrt{(0.06^2 + 0.08^2)} = 0.10$
н1550	-	-	-	691867.74	1416507.10	-	Метод спутниковых геодезических измерений (определений)	$Mt = \sqrt{(m_0^2 + m_1^2)} = \sqrt{(0.06^2 + 0.08^2)} = 0.10$

1. Сведения о характерных точках контура объекта недвижимости с кадастровым номером : 51:27:0030401:25 :								
Система координат МСК-51, зона 1							Зона № 1	
Обозначение характерных точек контура	Содержатся в Едином государственном реестре недвижимости			Определены в ходе выполнения комплексных кадастровых работ			Метод определения координат	Формулы, примененные для расчета средней квадратической погрешности определения координат характерных точек (Mt), м, с подставленными в такие формулы значениями и итоговые (вычисленные) значения Mt, м
	Координаты, м		Радиус, м	Координаты, м		Радиус, м		
	X	Y	R	X	Y	R		
1	2	3	4	5	6	7	8	9
н156О	-	-	-	691867.59	1416506.94	-	Метод спутниковых геодезических измерений (определений)	$Mt = \sqrt{(m_0^2 + m_1^2)} = \sqrt{(0.06^2 + 0.08^2)} = 0.10$
н157О	-	-	-	691869.51	1416505.24	-	Метод спутниковых геодезических измерений (определений)	$Mt = \sqrt{(m_0^2 + m_1^2)} = \sqrt{(0.06^2 + 0.08^2)} = 0.10$
н158О	-	-	-	691865.07	1416500.53	-	Метод спутниковых геодезических измерений (определений)	$Mt = \sqrt{(m_0^2 + m_1^2)} = \sqrt{(0.06^2 + 0.08^2)} = 0.10$
н159О	-	-	-	691873.52	1416492.61	-	Метод спутниковых геодезических измерений (определений)	$Mt = \sqrt{(m_0^2 + m_1^2)} = \sqrt{(0.06^2 + 0.08^2)} = 0.10$
н127О	-	-	-	691906.69	1416527.76	-	Метод спутниковых геодезических измерений (определений)	$Mt = \sqrt{(m_0^2 + m_1^2)} = \sqrt{(0.06^2 + 0.08^2)} = 0.10$
2. Сведения о характеристиках объекта недвижимости с кадастровым номером : 51:27:0030401:25 :								
№ п/п	Наименование характеристики						Значение характеристики	
1	2						3	
1.	Вид объекта недвижимости						здание	
2.	Ранее присвоенный государственный учетный номер (инвентарный) здания, сооружения, объекта незавершенного строительства						-	
3.	Кадастровый номер земельного участка (земельных участков), в границах которого (которых) расположены здание, сооружение, объект незавершенного строительства						51:27:0000000:4	
4.	Уникальный учетный номер кадастрового квартала, в границах которого расположены здание, сооружение, объект незавершенного строительства						51:27:0030401	
5.	Адрес здания, сооружения, объекта незавершенного строительства						Российская Федерация, Мурманская область, город Заозерск, улица Генерала Чумаченко, дом 15	

2. Сведения о характеристиках объекта недвижимости с кадастровым номером : 51:27:0030401:25 :

№ п/п	Наименование характеристики	Значение характеристики
1	2	3
5.1.	Сведения о местоположении здания, сооружения, объекта незавершенного строительства (при отсутствии адреса) в структурированном в соответствии с федеральной информационной адресной системой виде	-
5.2.	Дополнительные сведения о местоположении	-
6.	Иные сведения	-

3. Пояснения к сведениям об объекте недвижимости с кадастровым номером 51:27:0030401:25 :

1.	-
----	---

Описание местоположения зданий, сооружений, объектов незавершенного строительства на земельном участке

**1. Сведения о характерных точках контура объекта недвижимости
с кадастровым номером : 51:27:0030401:26 :**

Система координат МСК-51, зона 1

Зона № 1

Обозначение характерных точек контура	Содержатся в Едином государственном реестре недвижимости			Определены в ходе выполнения комплексных кадастровых работ			Метод опреде ления коор динат	Формулы, примененные для расчета средней квадратической погрешности определения координат характерных точек (Mt), м, с подставленными в такие формулы значениями и итоговые (вычисленные) значения Mt, м
	Координаты, м		Ради ус, м	Координаты, м		Ради ус, м		
	X	Y	R	X	Y	R		
1	2	3	4	5	6	7	8	9
н1600	-	-	-	691859.71	1416285.24	-	Метод спутниковых геодезических измерений (определений)	$Mt = \sqrt{(m_0^2 + m_1^2)} = \sqrt{(0.06^2 + 0.08^2)} = 0.10$
н1610	-	-	-	691860.43	1416286.46	-	Метод спутниковых геодезических измерений (определений)	$Mt = \sqrt{(m_0^2 + m_1^2)} = \sqrt{(0.06^2 + 0.08^2)} = 0.10$
н1620	-	-	-	691862.27	1416285.37	-	Метод спутниковых геодезических измерений (определений)	$Mt = \sqrt{(m_0^2 + m_1^2)} = \sqrt{(0.06^2 + 0.08^2)} = 0.10$
н1630	-	-	-	691863.48	1416287.47	-	Метод спутниковых геодезических измерений (определений)	$Mt = \sqrt{(m_0^2 + m_1^2)} = \sqrt{(0.06^2 + 0.08^2)} = 0.10$
н1640	-	-	-	691863.81	1416288.10	-	Метод спутниковых геодезических измерений (определений)	$Mt = \sqrt{(m_0^2 + m_1^2)} = \sqrt{(0.06^2 + 0.08^2)} = 0.10$
н1650	-	-	-	691862.03	1416289.19	-	Метод спутниковых геодезических измерений (определений)	$Mt = \sqrt{(m_0^2 + m_1^2)} = \sqrt{(0.06^2 + 0.08^2)} = 0.10$
н1660	-	-	-	691864.91	1416294.09	-	Метод спутниковых геодезических измерений (определений)	$Mt = \sqrt{(m_0^2 + m_1^2)} = \sqrt{(0.06^2 + 0.08^2)} = 0.10$
н1670	-	-	-	691809.54	1416326.69	-	Метод спутниковых геодезических измерений (определений)	$Mt = \sqrt{(m_0^2 + m_1^2)} = \sqrt{(0.06^2 + 0.08^2)} = 0.10$
н1680	-	-	-	691804.29	1416317.86	-	Метод спутниковых геодезических измерений (определений)	$Mt = \sqrt{(m_0^2 + m_1^2)} = \sqrt{(0.06^2 + 0.08^2)} = 0.10$

1. Сведения о характерных точках контура объекта недвижимости с кадастровым номером : 51:27:0030401:26 :

Система координат МСК-51, зона 1

Зона № 1

Обозначение характерных точек контура	Содержатся в Едином государственном реестре недвижимости			Определены в ходе выполнения комплексных кадастровых работ			Метод опреде ления коор динат	Формулы, примененные для расчета средней квадратической погрешности определения координат характерных точек (Mt), м, с подставленными в такие формулы значениями и итоговые (вычисленные) значения Mt, м
	Координаты, м		Ради ус, м	Координаты, м		Ради ус, м		
	X	Y	R	X	Y	R		
1	2	3	4	5	6	7	8	9
н1690	-	-	-	691809.87	1416314.58	-	Метод спутниковых геодезических измерений (определений)	$Mt = \sqrt{(m_0^2 + m_1^2)} = \sqrt{(0.06^2 + 0.08^2)} = 0.10$
н1700	-	-	-	691809.25	1416313.55	-	Метод спутниковых геодезических измерений (определений)	$Mt = \sqrt{(m_0^2 + m_1^2)} = \sqrt{(0.06^2 + 0.08^2)} = 0.10$
н1710	-	-	-	691812.02	1416311.89	-	Метод спутниковых геодезических измерений (определений)	$Mt = \sqrt{(m_0^2 + m_1^2)} = \sqrt{(0.06^2 + 0.08^2)} = 0.10$
н1720	-	-	-	691812.65	1416312.94	-	Метод спутниковых геодезических измерений (определений)	$Mt = \sqrt{(m_0^2 + m_1^2)} = \sqrt{(0.06^2 + 0.08^2)} = 0.10$
н1730	-	-	-	691823.67	1416306.45	-	Метод спутниковых геодезических измерений (определений)	$Mt = \sqrt{(m_0^2 + m_1^2)} = \sqrt{(0.06^2 + 0.08^2)} = 0.10$
н1740	-	-	-	691823.06	1416305.39	-	Метод спутниковых геодезических измерений (определений)	$Mt = \sqrt{(m_0^2 + m_1^2)} = \sqrt{(0.06^2 + 0.08^2)} = 0.10$
н1750	-	-	-	691825.87	1416303.76	-	Метод спутниковых геодезических измерений (определений)	$Mt = \sqrt{(m_0^2 + m_1^2)} = \sqrt{(0.06^2 + 0.08^2)} = 0.10$
н1760	-	-	-	691826.49	1416304.79	-	Метод спутниковых геодезических измерений (определений)	$Mt = \sqrt{(m_0^2 + m_1^2)} = \sqrt{(0.06^2 + 0.08^2)} = 0.10$
н1770	-	-	-	691837.46	1416298.33	-	Метод спутниковых геодезических измерений (определений)	$Mt = \sqrt{(m_0^2 + m_1^2)} = \sqrt{(0.06^2 + 0.08^2)} = 0.10$
н1780	-	-	-	691836.85	1416297.26	-	Метод спутниковых геодезических измерений (определений)	$Mt = \sqrt{(m_0^2 + m_1^2)} = \sqrt{(0.06^2 + 0.08^2)} = 0.10$

1. Сведения о характерных точках контура объекта недвижимости с кадастровым номером : 51:27:0030401:26 :								
Система координат МСК-51, зона 1							Зона № 1	
Обозначение характерных точек контура	Содержатся в Едином государственном реестре недвижимости			Определены в ходе выполнения комплексных кадастровых работ			Метод определения координат	Формулы, примененные для расчета средней квадратической погрешности определения координат характерных точек (Mt), м, с подставленными в такие формулы значениями и итоговые (вычисленные) значения Mt, м
	Координаты, м		Радиус, м	Координаты, м		Радиус, м		
	X	Y	R	X	Y	R		
1	2	3	4	5	6	7	8	9
н1790	-	-	-	691839.69	1416295.62	-	Метод спутниковых геодезических измерений (определений)	$Mt = \sqrt{(m_0^2 + m_1^2)} = \sqrt{(0.06^2 + 0.08^2)} = 0.10$
н1800	-	-	-	691840.29	1416296.67	-	Метод спутниковых геодезических измерений (определений)	$Mt = \sqrt{(m_0^2 + m_1^2)} = \sqrt{(0.06^2 + 0.08^2)} = 0.10$
н1810	-	-	-	691851.26	1416290.21	-	Метод спутниковых геодезических измерений (определений)	$Mt = \sqrt{(m_0^2 + m_1^2)} = \sqrt{(0.06^2 + 0.08^2)} = 0.10$
н1820	-	-	-	691850.62	1416289.08	-	Метод спутниковых геодезических измерений (определений)	$Mt = \sqrt{(m_0^2 + m_1^2)} = \sqrt{(0.06^2 + 0.08^2)} = 0.10$
н1830	-	-	-	691853.43	1416287.43	-	Метод спутниковых геодезических измерений (определений)	$Mt = \sqrt{(m_0^2 + m_1^2)} = \sqrt{(0.06^2 + 0.08^2)} = 0.10$
н1840	-	-	-	691854.06	1416288.56	-	Метод спутниковых геодезических измерений (определений)	$Mt = \sqrt{(m_0^2 + m_1^2)} = \sqrt{(0.06^2 + 0.08^2)} = 0.10$
н1600	-	-	-	691859.71	1416285.24	-	Метод спутниковых геодезических измерений (определений)	$Mt = \sqrt{(m_0^2 + m_1^2)} = \sqrt{(0.06^2 + 0.08^2)} = 0.10$
2. Сведения о характеристиках объекта недвижимости с кадастровым номером : 51:27:0030401:26 :								
№ п/п	Наименование характеристики						Значение характеристики	
1	2						3	
1.	Вид объекта недвижимости						здание	
2.	Ранее присвоенный государственный учетный номер (инвентарный) здания, сооружения, объекта незавершенного строительства						-	

2. Сведения о характеристиках объекта недвижимости с кадастровым номером : 51:27:0030401:26 :

№ п/п	Наименование характеристики	Значение характеристики
1	2	3
3.	Кадастровый номер земельного участка (земельных участков), в границах которого (которых) расположены здание, сооружение, объект незавершенного строительства	51:27:0030401:4
4.	Уникальный учетный номер кадастрового квартала, в границах которого расположены здание, сооружение, объект незавершенного строительства	51:27:0030401
5.	Адрес здания, сооружения, объекта незавершенного строительства	Российская Федерация, 184310, Мурманская область, город Заозерск, улица Ленинского Комсомола, дом 28
5.1.	Сведения о местоположении здания, сооружения, объекта незавершенного строительства (при отсутствии адреса) в структурированном в соответствии с федеральной информационной адресной системой виде	-
5.2.	Дополнительные сведения о местоположении	-
6.	Иные сведения	-

3. Пояснения к сведениям об объекте недвижимости с кадастровым номером 51:27:0030401:26 :

1.	-
----	---

Описание местоположения зданий, сооружений, объектов незавершенного строительства на земельном участке

1. Сведения о характерных точках контура объекта недвижимости с кадастровым номером : 51:27:0030401:27 :

Система координат МСК-51, зона 1

Зона № 1

Обозначение характерных точек контура	Содержатся в Едином государственном реестре недвижимости			Определены в ходе выполнения комплексных кадастровых работ			Метод определения координат	Формулы, примененные для расчета средней квадратической погрешности определения координат характерных точек (Mt), м, с подставленными в такие формулы значениями и итоговые (вычисленные) значения Mt, м
	Координаты, м		Радиус, м	Координаты, м		Радиус, м		
	X	Y	R	X	Y	R		
1	2	3	4	5	6	7	8	9
н60	-	-	-	691757.61	1416304.29	-	Метод спутниковых геодезических измерений (определений)	$Mt = \sqrt{(m_0^2 + m_1^2)} = \sqrt{(0.06^2 + 0.08^2)} = 0.10$
н50	-	-	-	691759.93	1416305.76	-	Метод спутниковых геодезических измерений (определений)	$Mt = \sqrt{(m_0^2 + m_1^2)} = \sqrt{(0.06^2 + 0.08^2)} = 0.10$
н1850	-	-	-	691760.45	1416308.07	-	Метод спутниковых геодезических измерений (определений)	$Mt = \sqrt{(m_0^2 + m_1^2)} = \sqrt{(0.06^2 + 0.08^2)} = 0.10$
н1860	-	-	-	691758.52	1416308.49	-	Метод спутниковых геодезических измерений (определений)	$Mt = \sqrt{(m_0^2 + m_1^2)} = \sqrt{(0.06^2 + 0.08^2)} = 0.10$
н1870	-	-	-	691759.09	1416311.06	-	Метод спутниковых геодезических измерений (определений)	$Mt = \sqrt{(m_0^2 + m_1^2)} = \sqrt{(0.06^2 + 0.08^2)} = 0.10$
н1880	-	-	-	691760.22	1416316.38	-	Метод спутниковых геодезических измерений (определений)	$Mt = \sqrt{(m_0^2 + m_1^2)} = \sqrt{(0.06^2 + 0.08^2)} = 0.10$
н1890	-	-	-	691761.68	1416323.22	-	Метод спутниковых геодезических измерений (определений)	$Mt = \sqrt{(m_0^2 + m_1^2)} = \sqrt{(0.06^2 + 0.08^2)} = 0.10$
н1900	-	-	-	691762.75	1416327.83	-	Метод спутниковых геодезических измерений (определений)	$Mt = \sqrt{(m_0^2 + m_1^2)} = \sqrt{(0.06^2 + 0.08^2)} = 0.10$
н1910	-	-	-	691748.82	1416330.74	-	Метод спутниковых геодезических измерений (определений)	$Mt = \sqrt{(m_0^2 + m_1^2)} = \sqrt{(0.06^2 + 0.08^2)} = 0.10$

1. Сведения о характерных точках контура объекта недвижимости с кадастровым номером : 51:27:0030401:27 :

Система координат МСК-51, зона 1

Зона № 1

Обозначение характерных точек контура	Содержатся в Едином государственном реестре недвижимости			Определены в ходе выполнения комплексных кадастровых работ			Метод определения координат	Формулы, примененные для расчета средней квадратической погрешности определения координат характерных точек (Mt), м, с подставленными в такие формулы значениями и итоговые (вычисленные) значения Mt, м
	Координаты, м		Радиус, м	Координаты, м		Радиус, м		
	X	Y	R	X	Y	R		
1	2	3	4	5	6	7	8	9
н1920	-	-	-	691747.91	1416326.16	-	Метод спутниковых геодезических измерений (определений)	$Mt = \sqrt{(m_0^2 + m_1^2)} = \sqrt{(0.06^2 + 0.08^2)} = 0.10$
н1930	-	-	-	691746.36	1416326.49	-	Метод спутниковых геодезических измерений (определений)	$Mt = \sqrt{(m_0^2 + m_1^2)} = \sqrt{(0.06^2 + 0.08^2)} = 0.10$
н1940	-	-	-	691746.78	1416328.25	-	Метод спутниковых геодезических измерений (определений)	$Mt = \sqrt{(m_0^2 + m_1^2)} = \sqrt{(0.06^2 + 0.08^2)} = 0.10$
н1950	-	-	-	691743.08	1416329.16	-	Метод спутниковых геодезических измерений (определений)	$Mt = \sqrt{(m_0^2 + m_1^2)} = \sqrt{(0.06^2 + 0.08^2)} = 0.10$
н1960	-	-	-	691742.68	1416327.28	-	Метод спутниковых геодезических измерений (определений)	$Mt = \sqrt{(m_0^2 + m_1^2)} = \sqrt{(0.06^2 + 0.08^2)} = 0.10$
н1970	-	-	-	691741.56	1416327.52	-	Метод спутниковых геодезических измерений (определений)	$Mt = \sqrt{(m_0^2 + m_1^2)} = \sqrt{(0.06^2 + 0.08^2)} = 0.10$
н1980	-	-	-	691740.11	1416320.76	-	Метод спутниковых геодезических измерений (определений)	$Mt = \sqrt{(m_0^2 + m_1^2)} = \sqrt{(0.06^2 + 0.08^2)} = 0.10$
н1990	-	-	-	691740.27	1416320.72	-	Метод спутниковых геодезических измерений (определений)	$Mt = \sqrt{(m_0^2 + m_1^2)} = \sqrt{(0.06^2 + 0.08^2)} = 0.10$
н2000	-	-	-	691739.36	1416316.60	-	Метод спутниковых геодезических измерений (определений)	$Mt = \sqrt{(m_0^2 + m_1^2)} = \sqrt{(0.06^2 + 0.08^2)} = 0.10$
н2010	-	-	-	691737.15	1416317.06	-	Метод спутниковых геодезических измерений (определений)	$Mt = \sqrt{(m_0^2 + m_1^2)} = \sqrt{(0.06^2 + 0.08^2)} = 0.10$

1. Сведения о характерных точках контура объекта недвижимости с кадастровым номером : 51:27:0030401:27 :								
Система координат МСК-51, зона 1							Зона № 1	
Обозначение характерных точек контура	Содержатся в Едином государственном реестре недвижимости			Определены в ходе выполнения комплексных кадастровых работ			Метод определения координат	Формулы, примененные для расчета средней квадратической погрешности определения координат характерных точек (Mt), м, с подставленными в такие формулы значениями и итоговые (вычисленные) значения Mt, м
	Координаты, м		Радиус, м	Координаты, м		Радиус, м		
	X	Y	R	X	Y	R		
1	2	3	4	5	6	7	8	9
н202О	-	-	-	691736.59	1416314.59	-	Метод спутниковых геодезических измерений (определений)	$Mt = \sqrt{(m_0^2 + m_1^2)} = \sqrt{(0.06^2 + 0.08^2)} = 0.10$
н203О	-	-	-	691737.68	1416314.33	-	Метод спутниковых геодезических измерений (определений)	$Mt = \sqrt{(m_0^2 + m_1^2)} = \sqrt{(0.06^2 + 0.08^2)} = 0.10$
н204О	-	-	-	691737.94	1416315.76	-	Метод спутниковых геодезических измерений (определений)	$Mt = \sqrt{(m_0^2 + m_1^2)} = \sqrt{(0.06^2 + 0.08^2)} = 0.10$
н205О	-	-	-	691738.96	1416315.50	-	Метод спутниковых геодезических измерений (определений)	$Mt = \sqrt{(m_0^2 + m_1^2)} = \sqrt{(0.06^2 + 0.08^2)} = 0.10$
н206О	-	-	-	691737.49	1416308.86	-	Метод спутниковых геодезических измерений (определений)	$Mt = \sqrt{(m_0^2 + m_1^2)} = \sqrt{(0.06^2 + 0.08^2)} = 0.10$
н7О	-	-	-	691741.54	1416307.88	-	Метод спутниковых геодезических измерений (определений)	$Mt = \sqrt{(m_0^2 + m_1^2)} = \sqrt{(0.06^2 + 0.08^2)} = 0.10$
н6О	-	-	-	691757.61	1416304.29	-	Метод спутниковых геодезических измерений (определений)	$Mt = \sqrt{(m_0^2 + m_1^2)} = \sqrt{(0.06^2 + 0.08^2)} = 0.10$
2. Сведения о характеристиках объекта недвижимости с кадастровым номером : 51:27:0030401:27 :								
№ п/п	Наименование характеристики						Значение характеристики	
1	2						3	
1.	Вид объекта недвижимости						здание	
2.	Ранее присвоенный государственный учетный номер (инвентарный) здания, сооружения, объекта незавершенного строительства						-	

2. Сведения о характеристиках объекта недвижимости с кадастровым номером : 51:27:0030401:27 :

№ п/п	Наименование характеристики	Значение характеристики
1	2	3
3.	Кадастровый номер земельного участка (земельных участков), в границах которого (которых) расположены здание, сооружение, объект незавершенного строительства	51:27:0030401:10
4.	Уникальный учетный номер кадастрового квартала, в границах которого расположены здание, сооружение, объект незавершенного строительства	51:27:0030401
5.	Адрес здания, сооружения, объекта незавершенного строительства	Российская Федерация, 184310, Мурманская область, город Заозерск, улица Генерала Чумаченко, дом 1
5.1.	Сведения о местоположении здания, сооружения, объекта незавершенного строительства (при отсутствии адреса) в структурированном в соответствии с федеральной информационной адресной системой виде	-
5.2.	Дополнительные сведения о местоположении	-
6.	Иные сведения	-

3. Пояснения к сведениям об объекте недвижимости с кадастровым номером 51:27:0030401:27 :

1.	-
----	---

**Описание местоположения зданий, сооружений,
объектов незавершенного строительства на земельном участке**

**1. Сведения о характерных точках контура объекта недвижимости
с кадастровым номером : 51:27:0030401:28 :**

Система координат МСК-51, зона 1

Зона № 1

Обозначение характерных точек контура	Содержатся в Едином государственном реестре недвижимости			Определены в ходе выполнения комплексных кадастровых работ			Метод опреде ления коор динат	Формулы, примененные для расчета средней квадратической погрешности определения координат характерных точек (Mt), м, с подставленными в такие формулы значениями и итоговые (вычисленные) значения Mt, м
	Координаты, м		Ради ус, м	Координаты, м		Ради ус, м		
	X	Y	R	X	Y	R		
1	2	3	4	5	6	7	8	9
н2070	-	-	-	691828.24	1416372.64	-	Метод спутниковых геодезических измерений (определений)	$Mt = \sqrt{(m_0^2 + m_1^2)} = \sqrt{(0.06^2 + 0.08^2)} = 0.10$
н2080	-	-	-	691829.54	1416378.54	-	Метод спутниковых геодезических измерений (определений)	$Mt = \sqrt{(m_0^2 + m_1^2)} = \sqrt{(0.06^2 + 0.08^2)} = 0.10$
н2090	-	-	-	691831.14	1416378.18	-	Метод спутниковых геодезических измерений (определений)	$Mt = \sqrt{(m_0^2 + m_1^2)} = \sqrt{(0.06^2 + 0.08^2)} = 0.10$
н2100	-	-	-	691831.26	1416378.70	-	Метод спутниковых геодезических измерений (определений)	$Mt = \sqrt{(m_0^2 + m_1^2)} = \sqrt{(0.06^2 + 0.08^2)} = 0.10$
н2110	-	-	-	691832.05	1416378.53	-	Метод спутниковых геодезических измерений (определений)	$Mt = \sqrt{(m_0^2 + m_1^2)} = \sqrt{(0.06^2 + 0.08^2)} = 0.10$
н2120	-	-	-	691832.72	1416381.63	-	Метод спутниковых геодезических измерений (определений)	$Mt = \sqrt{(m_0^2 + m_1^2)} = \sqrt{(0.06^2 + 0.08^2)} = 0.10$
н2130	-	-	-	691831.95	1416381.79	-	Метод спутниковых геодезических измерений (определений)	$Mt = \sqrt{(m_0^2 + m_1^2)} = \sqrt{(0.06^2 + 0.08^2)} = 0.10$
н2140	-	-	-	691832.08	1416382.35	-	Метод спутниковых геодезических измерений (определений)	$Mt = \sqrt{(m_0^2 + m_1^2)} = \sqrt{(0.06^2 + 0.08^2)} = 0.10$
н2150	-	-	-	691830.43	1416382.73	-	Метод спутниковых геодезических измерений (определений)	$Mt = \sqrt{(m_0^2 + m_1^2)} = \sqrt{(0.06^2 + 0.08^2)} = 0.10$

1. Сведения о характерных точках контура объекта недвижимости с кадастровым номером : 51:27:0030401:28 :

Система координат МСК-51, зона 1

Зона № 1

Обозначение характерных точек контура	Содержатся в Едином государственном реестре недвижимости			Определены в ходе выполнения комплексных кадастровых работ			Метод определения координат	Формулы, примененные для расчета средней квадратической погрешности определения координат характерных точек (Mt), м, с подставленными в такие формулы значениями и итоговые (вычисленные) значения Mt, м
	Координаты, м		Радиус, м	Координаты, м		Радиус, м		
	X	Y	R	X	Y	R		
1	2	3	4	5	6	7	8	9
н2160	-	-	-	691832.93	1416394.19	-	Метод спутниковых геодезических измерений (определений)	$Mt = \sqrt{(m_0^2 + m_1^2)} = \sqrt{(0.06^2 + 0.08^2)} = 0.10$
н2170	-	-	-	691834.52	1416393.80	-	Метод спутниковых геодезических измерений (определений)	$Mt = \sqrt{(m_0^2 + m_1^2)} = \sqrt{(0.06^2 + 0.08^2)} = 0.10$
н2180	-	-	-	691834.63	1416394.32	-	Метод спутниковых геодезических измерений (определений)	$Mt = \sqrt{(m_0^2 + m_1^2)} = \sqrt{(0.06^2 + 0.08^2)} = 0.10$
н2190	-	-	-	691835.87	1416394.07	-	Метод спутниковых геодезических измерений (определений)	$Mt = \sqrt{(m_0^2 + m_1^2)} = \sqrt{(0.06^2 + 0.08^2)} = 0.10$
н2200	-	-	-	691836.41	1416397.19	-	Метод спутниковых геодезических измерений (определений)	$Mt = \sqrt{(m_0^2 + m_1^2)} = \sqrt{(0.06^2 + 0.08^2)} = 0.10$
н2210	-	-	-	691835.28	1416397.45	-	Метод спутниковых геодезических измерений (определений)	$Mt = \sqrt{(m_0^2 + m_1^2)} = \sqrt{(0.06^2 + 0.08^2)} = 0.10$
н2220	-	-	-	691835.40	1416398.00	-	Метод спутниковых геодезических измерений (определений)	$Mt = \sqrt{(m_0^2 + m_1^2)} = \sqrt{(0.06^2 + 0.08^2)} = 0.10$
н2230	-	-	-	691833.85	1416398.33	-	Метод спутниковых геодезических измерений (определений)	$Mt = \sqrt{(m_0^2 + m_1^2)} = \sqrt{(0.06^2 + 0.08^2)} = 0.10$
н2240	-	-	-	691836.33	1416409.78	-	Метод спутниковых геодезических измерений (определений)	$Mt = \sqrt{(m_0^2 + m_1^2)} = \sqrt{(0.06^2 + 0.08^2)} = 0.10$
н2250	-	-	-	691837.93	1416409.44	-	Метод спутниковых геодезических измерений (определений)	$Mt = \sqrt{(m_0^2 + m_1^2)} = \sqrt{(0.06^2 + 0.08^2)} = 0.10$

1. Сведения о характерных точках контура объекта недвижимости с кадастровым номером : 51:27:0030401:28 :

Система координат МСК-51, зона 1

Зона № 1

Обозначение характерных точек контура	Содержатся в Едином государственном реестре недвижимости			Определены в ходе выполнения комплексных кадастровых работ			Метод определения координат	Формулы, примененные для расчета средней квадратической погрешности определения координат характерных точек (Mt), м, с подставленными в такие формулы значениями и итоговые (вычисленные) значения Mt, м
	Координаты, м		Радиус, м	Координаты, м		Радиус, м		
	X	Y	R	X	Y	R		
1	2	3	4	5	6	7	8	9
н2260	-	-	-	691838.04	1416409.93	-	Метод спутниковых геодезических измерений (определений)	$Mt = \sqrt{(m_0^2 + m_1^2)} = \sqrt{(0.06^2 + 0.08^2)} = 0.10$
н2270	-	-	-	691839.26	1416409.65	-	Метод спутниковых геодезических измерений (определений)	$Mt = \sqrt{(m_0^2 + m_1^2)} = \sqrt{(0.06^2 + 0.08^2)} = 0.10$
н2280	-	-	-	691839.93	1416412.67	-	Метод спутниковых геодезических измерений (определений)	$Mt = \sqrt{(m_0^2 + m_1^2)} = \sqrt{(0.06^2 + 0.08^2)} = 0.10$
н2290	-	-	-	691838.69	1416412.95	-	Метод спутниковых геодезических измерений (определений)	$Mt = \sqrt{(m_0^2 + m_1^2)} = \sqrt{(0.06^2 + 0.08^2)} = 0.10$
н2300	-	-	-	691838.82	1416413.53	-	Метод спутниковых геодезических измерений (определений)	$Mt = \sqrt{(m_0^2 + m_1^2)} = \sqrt{(0.06^2 + 0.08^2)} = 0.10$
н2310	-	-	-	691837.22	1416413.88	-	Метод спутниковых геодезических измерений (определений)	$Mt = \sqrt{(m_0^2 + m_1^2)} = \sqrt{(0.06^2 + 0.08^2)} = 0.10$
н2320	-	-	-	691839.71	1416425.33	-	Метод спутниковых геодезических измерений (определений)	$Mt = \sqrt{(m_0^2 + m_1^2)} = \sqrt{(0.06^2 + 0.08^2)} = 0.10$
н2330	-	-	-	691841.26	1416424.99	-	Метод спутниковых геодезических измерений (определений)	$Mt = \sqrt{(m_0^2 + m_1^2)} = \sqrt{(0.06^2 + 0.08^2)} = 0.10$
н2340	-	-	-	691841.37	1416425.50	-	Метод спутниковых геодезических измерений (определений)	$Mt = \sqrt{(m_0^2 + m_1^2)} = \sqrt{(0.06^2 + 0.08^2)} = 0.10$
н2350	-	-	-	691842.51	1416425.20	-	Метод спутниковых геодезических измерений (определений)	$Mt = \sqrt{(m_0^2 + m_1^2)} = \sqrt{(0.06^2 + 0.08^2)} = 0.10$

1. Сведения о характерных точках контура объекта недвижимости с кадастровым номером : 51:27:0030401:28 :

Система координат МСК-51, зона 1

Зона № 1

Обозначение характерных точек контура	Содержатся в Едином государственном реестре недвижимости			Определены в ходе выполнения комплексных кадастровых работ			Метод определения координат	Формулы, примененные для расчета средней квадратической погрешности определения координат характерных точек (Mt), м, с подставленными в такие формулы значениями и итоговые (вычисленные) значения Mt, м
	Координаты, м		Радиус, м	Координаты, м		Радиус, м		
	X	Y	R	X	Y	R		
1	2	3	4	5	6	7	8	9
н2360	-	-	-	691843.15	1416428.29	-	Метод спутниковых геодезических измерений (определений)	$Mt = \sqrt{(m_0^2 + m_1^2)} = \sqrt{(0.06^2 + 0.08^2)} = 0.10$
н2370	-	-	-	691842.05	1416428.55	-	Метод спутниковых геодезических измерений (определений)	$Mt = \sqrt{(m_0^2 + m_1^2)} = \sqrt{(0.06^2 + 0.08^2)} = 0.10$
н2380	-	-	-	691842.17	1416429.09	-	Метод спутниковых геодезических измерений (определений)	$Mt = \sqrt{(m_0^2 + m_1^2)} = \sqrt{(0.06^2 + 0.08^2)} = 0.10$
н2390	-	-	-	691840.60	1416429.45	-	Метод спутниковых геодезических измерений (определений)	$Mt = \sqrt{(m_0^2 + m_1^2)} = \sqrt{(0.06^2 + 0.08^2)} = 0.10$
н2400	-	-	-	691841.91	1416435.41	-	Метод спутниковых геодезических измерений (определений)	$Mt = \sqrt{(m_0^2 + m_1^2)} = \sqrt{(0.06^2 + 0.08^2)} = 0.10$
н2410	-	-	-	691831.95	1416437.67	-	Метод спутниковых геодезических измерений (определений)	$Mt = \sqrt{(m_0^2 + m_1^2)} = \sqrt{(0.06^2 + 0.08^2)} = 0.10$
н2420	-	-	-	691818.25	1416374.78	-	Метод спутниковых геодезических измерений (определений)	$Mt = \sqrt{(m_0^2 + m_1^2)} = \sqrt{(0.06^2 + 0.08^2)} = 0.10$
н2070	-	-	-	691828.24	1416372.64	-	Метод спутниковых геодезических измерений (определений)	$Mt = \sqrt{(m_0^2 + m_1^2)} = \sqrt{(0.06^2 + 0.08^2)} = 0.10$

2. Сведения о характеристиках объекта недвижимости с кадастровым номером : 51:27:0030401:28 :

№ п/п	Наименование характеристики	Значение характеристики
1	2	3
1.	Вид объекта недвижимости	здание

2. Сведения о характеристиках объекта недвижимости с кадастровым номером : 51:27:0030401:28 :

№ п/п	Наименование характеристики	Значение характеристики
1	2	3
2.	Ранее присвоенный государственный учетный номер (инвентарный) здания, сооружения, объекта незавершенного строительства	-
3.	Кадастровый номер земельного участка (земельных участков), в границах которого (которых) расположены здание, сооружение, объект незавершенного строительства	51:27:0030401:13
4.	Уникальный учетный номер кадастрового квартала, в границах которого расположены здание, сооружение, объект незавершенного строительства	51:27:0030401
5.	Адрес здания, сооружения, объекта незавершенного строительства	Российская Федерация, Мурманская область, город Заозерск, улица Генерала Чумаченко, дом 7
5.1.	Сведения о местоположении здания, сооружения, объекта незавершенного строительства (при отсутствии адреса) в структурированном в соответствии с федеральной информационной адресной системой виде	-
5.2.	Дополнительные сведения о местоположении	-
6.	Иные сведения	-

3. Пояснения к сведениям об объекте недвижимости с кадастровым номером 51:27:0030401:28 :

1.	-
----	---

Описание местоположения зданий, сооружений, объектов незавершенного строительства на земельном участке

1. Сведения о характерных точках контура объекта недвижимости с кадастровым номером : 51:27:0030401:29 :

Система координат МСК-51, зона 1

Зона № 1

Обозначение характерных точек контура	Содержатся в Едином государственном реестре недвижимости			Определены в ходе выполнения комплексных кадастровых работ			Метод определения координат	Формулы, примененные для расчета средней квадратической погрешности определения координат характерных точек (Mt), м, с подставленными в такие формулы значениями и итоговые (вычисленные) значения Mt, м
	Координаты, м		Радиус, м	Координаты, м		Радиус, м		
	X	Y	R	X	Y	R		
1	2	3	4	5	6	7	8	9
н2430	-	-	-	691764.17	1416357.77	-	Метод спутниковых геодезических измерений (определений)	$Mt = \sqrt{(m_0^2 + m_1^2)} = \sqrt{(0.06^2 + 0.08^2)} = 0.10$
н2440	-	-	-	691765.53	1416364.06	-	Метод спутниковых геодезических измерений (определений)	$Mt = \sqrt{(m_0^2 + m_1^2)} = \sqrt{(0.06^2 + 0.08^2)} = 0.10$
н2450	-	-	-	691767.13	1416363.69	-	Метод спутниковых геодезических измерений (определений)	$Mt = \sqrt{(m_0^2 + m_1^2)} = \sqrt{(0.06^2 + 0.08^2)} = 0.10$
н2460	-	-	-	691767.81	1416366.66	-	Метод спутниковых геодезических измерений (определений)	$Mt = \sqrt{(m_0^2 + m_1^2)} = \sqrt{(0.06^2 + 0.08^2)} = 0.10$
н2470	-	-	-	691766.21	1416367.05	-	Метод спутниковых геодезических измерений (определений)	$Mt = \sqrt{(m_0^2 + m_1^2)} = \sqrt{(0.06^2 + 0.08^2)} = 0.10$
н2480	-	-	-	691770.81	1416387.86	-	Метод спутниковых геодезических измерений (определений)	$Mt = \sqrt{(m_0^2 + m_1^2)} = \sqrt{(0.06^2 + 0.08^2)} = 0.10$
н2490	-	-	-	691772.18	1416387.54	-	Метод спутниковых геодезических измерений (определений)	$Mt = \sqrt{(m_0^2 + m_1^2)} = \sqrt{(0.06^2 + 0.08^2)} = 0.10$
н2500	-	-	-	691772.79	1416390.49	-	Метод спутниковых геодезических измерений (определений)	$Mt = \sqrt{(m_0^2 + m_1^2)} = \sqrt{(0.06^2 + 0.08^2)} = 0.10$
н2510	-	-	-	691773.35	1416393.35	-	Метод спутниковых геодезических измерений (определений)	$Mt = \sqrt{(m_0^2 + m_1^2)} = \sqrt{(0.06^2 + 0.08^2)} = 0.10$

1. Сведения о характерных точках контура объекта недвижимости с кадастровым номером : 51:27:0030401:29 :

Система координат МСК-51, зона 1

Зона № 1

Обозначение характерных точек контура	Содержатся в Едином государственном реестре недвижимости			Определены в ходе выполнения комплексных кадастровых работ			Метод определения координат	Формулы, примененные для расчета средней квадратической погрешности определения координат характерных точек (Mt), м, с подставленными в такие формулы значениями и итоговые (вычисленные) значения Mt, м
	Координаты, м		Радиус, м	Координаты, м		Радиус, м		
	X	Y	R	X	Y	R		
1	2	3	4	5	6	7	8	9
н2520	-	-	-	691772.08	1416393.64	-	Метод спутниковых геодезических измерений (определений)	$Mt = \sqrt{(m_0^2 + m_1^2)} = \sqrt{(0.06^2 + 0.08^2)} = 0.10$
н2530	-	-	-	691777.63	1416418.82	-	Метод спутниковых геодезических измерений (определений)	$Mt = \sqrt{(m_0^2 + m_1^2)} = \sqrt{(0.06^2 + 0.08^2)} = 0.10$
н2540	-	-	-	691775.70	1416419.25	-	Метод спутниковых геодезических измерений (определений)	$Mt = \sqrt{(m_0^2 + m_1^2)} = \sqrt{(0.06^2 + 0.08^2)} = 0.10$
н2550	-	-	-	691775.98	1416420.53	-	Метод спутниковых геодезических измерений (определений)	$Mt = \sqrt{(m_0^2 + m_1^2)} = \sqrt{(0.06^2 + 0.08^2)} = 0.10$
н2560	-	-	-	691773.95	1416420.98	-	Метод спутниковых геодезических измерений (определений)	$Mt = \sqrt{(m_0^2 + m_1^2)} = \sqrt{(0.06^2 + 0.08^2)} = 0.10$
н2570	-	-	-	691773.68	1416419.68	-	Метод спутниковых геодезических измерений (определений)	$Mt = \sqrt{(m_0^2 + m_1^2)} = \sqrt{(0.06^2 + 0.08^2)} = 0.10$
н2580	-	-	-	691771.31	1416420.24	-	Метод спутниковых геодезических измерений (определений)	$Mt = \sqrt{(m_0^2 + m_1^2)} = \sqrt{(0.06^2 + 0.08^2)} = 0.10$
н2590	-	-	-	691771.74	1416422.28	-	Метод спутниковых геодезических измерений (определений)	$Mt = \sqrt{(m_0^2 + m_1^2)} = \sqrt{(0.06^2 + 0.08^2)} = 0.10$
н2600	-	-	-	691771.76	1416422.49	-	Метод спутниковых геодезических измерений (определений)	$Mt = \sqrt{(m_0^2 + m_1^2)} = \sqrt{(0.06^2 + 0.08^2)} = 0.10$
н2610	-	-	-	691765.52	1416423.70	-	Метод спутниковых геодезических измерений (определений)	$Mt = \sqrt{(m_0^2 + m_1^2)} = \sqrt{(0.06^2 + 0.08^2)} = 0.10$

1. Сведения о характерных точках контура объекта недвижимости с кадастровым номером : 51:27:0030401:29 :

Система координат МСК-51, зона 1

Зона № 1

Обозначение характерных точек контура	Содержатся в Едином государственном реестре недвижимости			Определены в ходе выполнения комплексных кадастровых работ			Метод определения координат	Формулы, примененные для расчета средней квадратической погрешности определения координат характерных точек (Mt), м, с подставленными в такие формулы значениями и итоговые (вычисленные) значения Mt, м
	Координаты, м		Радиус, м	Координаты, м		Радиус, м		
	X	Y	R	X	Y	R		
1	2	3	4	5	6	7	8	9
н2620	-	-	-	691765.02	1416421.62	-	Метод спутниковых геодезических измерений (определений)	$Mt = \sqrt{(m_0^2 + m_1^2)} = \sqrt{(0.06^2 + 0.08^2)} = 0.10$
н2630	-	-	-	691763.82	1416415.77	-	Метод спутниковых геодезических измерений (определений)	$Mt = \sqrt{(m_0^2 + m_1^2)} = \sqrt{(0.06^2 + 0.08^2)} = 0.10$
н2640	-	-	-	691761.60	1416416.24	-	Метод спутниковых геодезических измерений (определений)	$Mt = \sqrt{(m_0^2 + m_1^2)} = \sqrt{(0.06^2 + 0.08^2)} = 0.10$
н2650	-	-	-	691761.33	1416415.01	-	Метод спутниковых геодезических измерений (определений)	$Mt = \sqrt{(m_0^2 + m_1^2)} = \sqrt{(0.06^2 + 0.08^2)} = 0.10$
н2660	-	-	-	691760.62	1416415.20	-	Метод спутниковых геодезических измерений (определений)	$Mt = \sqrt{(m_0^2 + m_1^2)} = \sqrt{(0.06^2 + 0.08^2)} = 0.10$
н2670	-	-	-	691760.06	1416412.79	-	Метод спутниковых геодезических измерений (определений)	$Mt = \sqrt{(m_0^2 + m_1^2)} = \sqrt{(0.06^2 + 0.08^2)} = 0.10$
н2680	-	-	-	691760.83	1416412.66	-	Метод спутниковых геодезических измерений (определений)	$Mt = \sqrt{(m_0^2 + m_1^2)} = \sqrt{(0.06^2 + 0.08^2)} = 0.10$
н2690	-	-	-	691758.82	1416403.18	-	Метод спутниковых геодезических измерений (определений)	$Mt = \sqrt{(m_0^2 + m_1^2)} = \sqrt{(0.06^2 + 0.08^2)} = 0.10$
н2700	-	-	-	691758.01	1416403.31	-	Метод спутниковых геодезических измерений (определений)	$Mt = \sqrt{(m_0^2 + m_1^2)} = \sqrt{(0.06^2 + 0.08^2)} = 0.10$
н2710	-	-	-	691757.51	1416400.92	-	Метод спутниковых геодезических измерений (определений)	$Mt = \sqrt{(m_0^2 + m_1^2)} = \sqrt{(0.06^2 + 0.08^2)} = 0.10$

1. Сведения о характерных точках контура объекта недвижимости с кадастровым номером : 51:27:0030401:29 :

Система координат МСК-51, зона 1

Зона № 1

Обозначение характерных точек контура	Содержатся в Едином государственном реестре недвижимости			Определены в ходе выполнения комплексных кадастровых работ			Метод определения координат	Формулы, примененные для расчета средней квадратической погрешности определения координат характерных точек (Mt), м, с подставленными в такие формулы значениями и итоговые (вычисленные) значения Mt, м
	Координаты, м		Радиус, м	Координаты, м		Радиус, м		
	X	Y	R	X	Y	R		
1	2	3	4	5	6	7	8	9
н2720	-	-	-	691758.30	1416400.78	-	Метод спутниковых геодезических измерений (определений)	$Mt = \sqrt{(m_0^2 + m_1^2)} = \sqrt{(0.06^2 + 0.08^2)} = 0.10$
н2730	-	-	-	691758.07	1416399.67	-	Метод спутниковых геодезических измерений (определений)	$Mt = \sqrt{(m_0^2 + m_1^2)} = \sqrt{(0.06^2 + 0.08^2)} = 0.10$
н2740	-	-	-	691757.43	1416396.41	-	Метод спутниковых геодезических измерений (определений)	$Mt = \sqrt{(m_0^2 + m_1^2)} = \sqrt{(0.06^2 + 0.08^2)} = 0.10$
н2750	-	-	-	691757.91	1416396.33	-	Метод спутниковых геодезических измерений (определений)	$Mt = \sqrt{(m_0^2 + m_1^2)} = \sqrt{(0.06^2 + 0.08^2)} = 0.10$
н2760	-	-	-	691757.97	1416396.48	-	Метод спутниковых геодезических измерений (определений)	$Mt = \sqrt{(m_0^2 + m_1^2)} = \sqrt{(0.06^2 + 0.08^2)} = 0.10$
н2770	-	-	-	691759.48	1416396.26	-	Метод спутниковых геодезических измерений (определений)	$Mt = \sqrt{(m_0^2 + m_1^2)} = \sqrt{(0.06^2 + 0.08^2)} = 0.10$
н2780	-	-	-	691756.55	1416383.14	-	Метод спутниковых геодезических измерений (определений)	$Mt = \sqrt{(m_0^2 + m_1^2)} = \sqrt{(0.06^2 + 0.08^2)} = 0.10$
н2790	-	-	-	691754.52	1416383.63	-	Метод спутниковых геодезических измерений (определений)	$Mt = \sqrt{(m_0^2 + m_1^2)} = \sqrt{(0.06^2 + 0.08^2)} = 0.10$
н2800	-	-	-	691750.75	1416366.96	-	Метод спутниковых геодезических измерений (определений)	$Mt = \sqrt{(m_0^2 + m_1^2)} = \sqrt{(0.06^2 + 0.08^2)} = 0.10$
н2810	-	-	-	691749.28	1416367.29	-	Метод спутниковых геодезических измерений (определений)	$Mt = \sqrt{(m_0^2 + m_1^2)} = \sqrt{(0.06^2 + 0.08^2)} = 0.10$

1. Сведения о характерных точках контура объекта недвижимости с кадастровым номером : 51:27:0030401:29 :

Система координат МСК-51, зона 1

Зона № 1

Обозначение характерных точек контура	Содержатся в Едином государственном реестре недвижимости			Определены в ходе выполнения комплексных кадастровых работ			Метод определения координат	Формулы, примененные для расчета средней квадратической погрешности определения координат характерных точек (Mt), м, с подставленными в такие формулы значениями и итоговые (вычисленные) значения Mt, м
	Координаты, м		Радиус, м	Координаты, м		Радиус, м		
	X	Y	R	X	Y	R		
1	2	3	4	5	6	7	8	9
н2820	-	-	-	691748.63	1416364.15	-	Метод спутниковых геодезических измерений (определений)	$Mt = \sqrt{(m_0^2 + m_1^2)} = \sqrt{(0.06^2 + 0.08^2)} = 0.10$
н2830	-	-	-	691750.21	1416363.79	-	Метод спутниковых геодезических измерений (определений)	$Mt = \sqrt{(m_0^2 + m_1^2)} = \sqrt{(0.06^2 + 0.08^2)} = 0.10$
н2840	-	-	-	691750.18	1416363.61	-	Метод спутниковых геодезических измерений (определений)	$Mt = \sqrt{(m_0^2 + m_1^2)} = \sqrt{(0.06^2 + 0.08^2)} = 0.10$
н2850	-	-	-	691750.69	1416363.49	-	Метод спутниковых геодезических измерений (определений)	$Mt = \sqrt{(m_0^2 + m_1^2)} = \sqrt{(0.06^2 + 0.08^2)} = 0.10$
н2860	-	-	-	691750.74	1416363.62	-	Метод спутниковых геодезических измерений (определений)	$Mt = \sqrt{(m_0^2 + m_1^2)} = \sqrt{(0.06^2 + 0.08^2)} = 0.10$
н2870	-	-	-	691752.16	1416363.33	-	Метод спутниковых геодезических измерений (определений)	$Mt = \sqrt{(m_0^2 + m_1^2)} = \sqrt{(0.06^2 + 0.08^2)} = 0.10$
н2880	-	-	-	691751.60	1416360.82	-	Метод спутниковых геодезических измерений (определений)	$Mt = \sqrt{(m_0^2 + m_1^2)} = \sqrt{(0.06^2 + 0.08^2)} = 0.10$
н2430	-	-	-	691764.17	1416357.77	-	Метод спутниковых геодезических измерений (определений)	$Mt = \sqrt{(m_0^2 + m_1^2)} = \sqrt{(0.06^2 + 0.08^2)} = 0.10$

2. Сведения о характеристиках объекта недвижимости с кадастровым номером : 51:27:0030401:29 :

№ п/п	Наименование характеристики	Значение характеристики
1	2	3
1.	Вид объекта недвижимости	здание

2. Сведения о характеристиках объекта недвижимости с кадастровым номером : 51:27:0030401:29 :

№ п/п	Наименование характеристики	Значение характеристики
1	2	3
2.	Ранее присвоенный государственный учетный номер (инвентарный) здания, сооружения, объекта незавершенного строительства	-
3.	Кадастровый номер земельного участка (земельных участков), в границах которого (которых) расположены здание, сооружение, объект незавершенного строительства	51:27:0030401:11
4.	Уникальный учетный номер кадастрового квартала, в границах которого расположены здание, сооружение, объект незавершенного строительства	51:27:0030401
5.	Адрес здания, сооружения, объекта незавершенного строительства	Российская Федерация, 184310, Мурманская область, город Заозерск, улица Генерала Чумаченко, дом 3
5.1.	Сведения о местоположении здания, сооружения, объекта незавершенного строительства (при отсутствии адреса) в структурированном в соответствии с федеральной информационной адресной системой виде	-
5.2.	Дополнительные сведения о местоположении	-
6.	Иные сведения	-

3. Пояснения к сведениям об объекте недвижимости с кадастровым номером 51:27:0030401:29 :

1.	-

**Описание местоположения зданий, сооружений,
объектов незавершенного строительства на земельном участке**

**1. Сведения о характерных точках контура объекта недвижимости
с кадастровым номером : 51:27:0030401:30 :**

Система координат МСК-51, зона 1

Зона № 1

Обозначение характерных точек контура	Содержатся в Едином государственном реестре недвижимости			Определены в ходе выполнения комплексных кадастровых работ			Метод опреде ления коор динат	Формулы, примененные для расчета средней квадратической погрешности определения координат характерных точек (Mt), м, с подставленными в такие формулы значениями и итоговые (вычисленные) значения Mt, м
	Координаты, м		Ради ус, м	Координаты, м		Ради ус, м		
	X	Y	R	X	Y	R		
1	2	3	4	5	6	7	8	9
н2890	-	-	-	691837.18	1416462.48	-	Метод спутниковых геодезических измерений (определений)	$Mt = \sqrt{(m_0^2 + m_1^2)} = \sqrt{(0.06^2 + 0.08^2)} = 0.10$
н2900	-	-	-	691838.45	1416468.46	-	Метод спутниковых геодезических измерений (определений)	$Mt = \sqrt{(m_0^2 + m_1^2)} = \sqrt{(0.06^2 + 0.08^2)} = 0.10$
н2910	-	-	-	691841.21	1416467.86	-	Метод спутниковых геодезических измерений (определений)	$Mt = \sqrt{(m_0^2 + m_1^2)} = \sqrt{(0.06^2 + 0.08^2)} = 0.10$
н2920	-	-	-	691841.92	1416471.81	-	Метод спутниковых геодезических измерений (определений)	$Mt = \sqrt{(m_0^2 + m_1^2)} = \sqrt{(0.06^2 + 0.08^2)} = 0.10$
н2930	-	-	-	691840.91	1416472.13	-	Метод спутниковых геодезических измерений (определений)	$Mt = \sqrt{(m_0^2 + m_1^2)} = \sqrt{(0.06^2 + 0.08^2)} = 0.10$
н2940	-	-	-	691840.94	1416472.25	-	Метод спутниковых геодезических измерений (определений)	$Mt = \sqrt{(m_0^2 + m_1^2)} = \sqrt{(0.06^2 + 0.08^2)} = 0.10$
н2950	-	-	-	691839.37	1416472.58	-	Метод спутниковых геодезических измерений (определений)	$Mt = \sqrt{(m_0^2 + m_1^2)} = \sqrt{(0.06^2 + 0.08^2)} = 0.10$
н2960	-	-	-	691841.87	1416484.14	-	Метод спутниковых геодезических измерений (определений)	$Mt = \sqrt{(m_0^2 + m_1^2)} = \sqrt{(0.06^2 + 0.08^2)} = 0.10$
н2970	-	-	-	691844.57	1416483.51	-	Метод спутниковых геодезических измерений (определений)	$Mt = \sqrt{(m_0^2 + m_1^2)} = \sqrt{(0.06^2 + 0.08^2)} = 0.10$

1. Сведения о характерных точках контура объекта недвижимости с кадастровым номером : 51:27:0030401:30 :

Система координат МСК-51, зона 1

Зона № 1

Обозначение характерных точек контура	Содержатся в Едином государственном реестре недвижимости			Определены в ходе выполнения комплексных кадастровых работ			Метод опреде ления коор динат	Формулы, примененные для расчета средней квадратической погрешности определения координат характерных точек (Mt), м, с подставленными в такие формулы значениями и итоговые (вычисленные) значения Mt, м
	Координаты, м		Ради ус, м	Координаты, м		Ради ус, м		
	X	Y	R	X	Y	R		
1	2	3	4	5	6	7	8	9
н298О	-	-	-	691845.41	1416487.41	-	Метод спутниковых геодезических измерений (определений)	$Mt = \sqrt{(m_0^2 + m_1^2)} = \sqrt{(0.06^2 + 0.08^2)} = 0.10$
н299О	-	-	-	691844.33	1416487.68	-	Метод спутниковых геодезических измерений (определений)	$Mt = \sqrt{(m_0^2 + m_1^2)} = \sqrt{(0.06^2 + 0.08^2)} = 0.10$
н300О	-	-	-	691844.37	1416487.85	-	Метод спутниковых геодезических измерений (определений)	$Mt = \sqrt{(m_0^2 + m_1^2)} = \sqrt{(0.06^2 + 0.08^2)} = 0.10$
н301О	-	-	-	691842.76	1416488.21	-	Метод спутниковых геодезических измерений (определений)	$Mt = \sqrt{(m_0^2 + m_1^2)} = \sqrt{(0.06^2 + 0.08^2)} = 0.10$
н302О	-	-	-	691845.23	1416499.66	-	Метод спутниковых геодезических измерений (определений)	$Mt = \sqrt{(m_0^2 + m_1^2)} = \sqrt{(0.06^2 + 0.08^2)} = 0.10$
н303О	-	-	-	691846.84	1416499.33	-	Метод спутниковых геодезических измерений (определений)	$Mt = \sqrt{(m_0^2 + m_1^2)} = \sqrt{(0.06^2 + 0.08^2)} = 0.10$
н304О	-	-	-	691847.69	1416503.41	-	Метод спутниковых геодезических измерений (определений)	$Mt = \sqrt{(m_0^2 + m_1^2)} = \sqrt{(0.06^2 + 0.08^2)} = 0.10$
н305О	-	-	-	691846.13	1416503.76	-	Метод спутниковых геодезических измерений (определений)	$Mt = \sqrt{(m_0^2 + m_1^2)} = \sqrt{(0.06^2 + 0.08^2)} = 0.10$
н306О	-	-	-	691848.64	1416515.35	-	Метод спутниковых геодезических измерений (определений)	$Mt = \sqrt{(m_0^2 + m_1^2)} = \sqrt{(0.06^2 + 0.08^2)} = 0.10$
н307О	-	-	-	691850.26	1416515.03	-	Метод спутниковых геодезических измерений (определений)	$Mt = \sqrt{(m_0^2 + m_1^2)} = \sqrt{(0.06^2 + 0.08^2)} = 0.10$

1. Сведения о характерных точках контура объекта недвижимости с кадастровым номером : 51:27:0030401:30 :

Система координат МСК-51, зона 1

Зона № 1

Обозначение характерных точек контура	Содержатся в Едином государственном реестре недвижимости			Определены в ходе выполнения комплексных кадастровых работ			Метод определения координат	Формулы, примененные для расчета средней квадратической погрешности определения координат характерных точек (Mt), м, с подставленными в такие формулы значениями и итоговые (вычисленные) значения Mt, м
	Координаты, м		Радиус, м	Координаты, м		Радиус, м		
	X	Y	R	X	Y	R		
1	2	3	4	5	6	7	8	9
н3080	-	-	-	691851.08	1416519.15	-	Метод спутниковых геодезических измерений (определений)	$Mt = \sqrt{(m_0^2 + m_1^2)} = \sqrt{(0.06^2 + 0.08^2)} = 0.10$
н3090	-	-	-	691849.53	1416519.46	-	Метод спутниковых геодезических измерений (определений)	$Mt = \sqrt{(m_0^2 + m_1^2)} = \sqrt{(0.06^2 + 0.08^2)} = 0.10$
н3100	-	-	-	691852.01	1416530.90	-	Метод спутниковых геодезических измерений (определений)	$Mt = \sqrt{(m_0^2 + m_1^2)} = \sqrt{(0.06^2 + 0.08^2)} = 0.10$
н3110	-	-	-	691853.57	1416530.60	-	Метод спутниковых геодезических измерений (определений)	$Mt = \sqrt{(m_0^2 + m_1^2)} = \sqrt{(0.06^2 + 0.08^2)} = 0.10$
н3120	-	-	-	691853.68	1416531.11	-	Метод спутниковых геодезических измерений (определений)	$Mt = \sqrt{(m_0^2 + m_1^2)} = \sqrt{(0.06^2 + 0.08^2)} = 0.10$
н3130	-	-	-	691854.75	1416530.87	-	Метод спутниковых геодезических измерений (определений)	$Mt = \sqrt{(m_0^2 + m_1^2)} = \sqrt{(0.06^2 + 0.08^2)} = 0.10$
н3140	-	-	-	691855.34	1416534.01	-	Метод спутниковых геодезических измерений (определений)	$Mt = \sqrt{(m_0^2 + m_1^2)} = \sqrt{(0.06^2 + 0.08^2)} = 0.10$
н3150	-	-	-	691854.35	1416534.20	-	Метод спутниковых геодезических измерений (определений)	$Mt = \sqrt{(m_0^2 + m_1^2)} = \sqrt{(0.06^2 + 0.08^2)} = 0.10$
н3160	-	-	-	691854.46	1416534.69	-	Метод спутниковых геодезических измерений (определений)	$Mt = \sqrt{(m_0^2 + m_1^2)} = \sqrt{(0.06^2 + 0.08^2)} = 0.10$
н3170	-	-	-	691852.90	1416535.02	-	Метод спутниковых геодезических измерений (определений)	$Mt = \sqrt{(m_0^2 + m_1^2)} = \sqrt{(0.06^2 + 0.08^2)} = 0.10$

1. Сведения о характерных точках контура объекта недвижимости с кадастровым номером : 51:27:0030401:30 :

Система координат МСК-51, зона 1

Зона № 1

Обозначение характерных точек контура	Содержатся в Едином государственном реестре недвижимости			Определены в ходе выполнения комплексных кадастровых работ			Метод определения координат	Формулы, примененные для расчета средней квадратической погрешности определения координат характерных точек (Mt), м, с подставленными в такие формулы значениями и итоговые (вычисленные) значения Mt, м
	Координаты, м		Радиус, м	Координаты, м		Радиус, м		
	X	Y	R	X	Y	R		
1	2	3	4	5	6	7	8	9
н3180	-	-	-	691854.19	1416540.98	-	Метод спутниковых геодезических измерений (определений)	$Mt = \sqrt{(m_0^2 + m_1^2)} = \sqrt{(0.06^2 + 0.08^2)} = 0.10$
н3190	-	-	-	691844.16	1416543.19	-	Метод спутниковых геодезических измерений (определений)	$Mt = \sqrt{(m_0^2 + m_1^2)} = \sqrt{(0.06^2 + 0.08^2)} = 0.10$
н3200	-	-	-	691827.22	1416464.64	-	Метод спутниковых геодезических измерений (определений)	$Mt = \sqrt{(m_0^2 + m_1^2)} = \sqrt{(0.06^2 + 0.08^2)} = 0.10$
н2890	-	-	-	691837.18	1416462.48	-	Метод спутниковых геодезических измерений (определений)	$Mt = \sqrt{(m_0^2 + m_1^2)} = \sqrt{(0.06^2 + 0.08^2)} = 0.10$

2. Сведения о характеристиках объекта недвижимости с кадастровым номером : 51:27:0030401:30 :

№ п/п	Наименование характеристики	Значение характеристики
1	2	3
1.	Вид объекта недвижимости	здание
2.	Ранее присвоенный государственный учетный номер (инвентарный) здания, сооружения, объекта незавершенного строительства	-
3.	Кадастровый номер земельного участка (земельных участков), в границах которого (которых) расположены здание, сооружение, объект незавершенного строительства	51:27:0030401:14
4.	Уникальный учетный номер кадастрового квартала, в границах которого расположены здание, сооружение, объект незавершенного строительства	51:27:0030401
5.	Адрес здания, сооружения, объекта незавершенного строительства	Российская Федерация, Мурманская область, город Заозерск, улица Генерала Чумаченко, дом 9
5.1.	Сведения о местоположении здания, сооружения, объекта незавершенного строительства (при отсутствии адреса) в структурированном в соответствии с федеральной информационной адресной системой виде	-
5.2.	Дополнительные сведения о местоположении	-
6.	Иные сведения	-

3. Пояснения к сведениям об объекте недвижимости с кадастровым номером 51:27:0030401:30 :

1.

-

Описание местоположения зданий, сооружений, объектов незавершенного строительства на земельном участке

**1. Сведения о характерных точках контура объекта недвижимости
с кадастровым номером : 51:27:0030401:31 :**

Система координат МСК-51, зона 1

Зона № 1

Обозначение характерных точек контура	Содержатся в Едином государственном реестре недвижимости			Определены в ходе выполнения комплексных кадастровых работ			Метод опреде ления коор динат	Формулы, примененные для расчета средней квадратической погрешности определения координат характерных точек (Mt), м, с подставленными в такие формулы значениями и итоговые (вычисленные) значения Mt, м
	Координаты, м		Ради ус, м	Координаты, м		Ради ус, м		
	X	Y	R	X	Y	R		
1	2	3	4	5	6	7	8	9
н3210	-	-	-	691778.93	1416268.77	-	Метод спутниковых геодезических измерений (определений)	$Mt = \sqrt{(m_0^2 + m_1^2)} = \sqrt{(0.06^2 + 0.08^2)} = 0.10$
н3220	-	-	-	691783.38	1416288.79	-	Метод спутниковых геодезических измерений (определений)	$Mt = \sqrt{(m_0^2 + m_1^2)} = \sqrt{(0.06^2 + 0.08^2)} = 0.10$
н3230	-	-	-	691769.42	1416291.94	-	Метод спутниковых геодезических измерений (определений)	$Mt = \sqrt{(m_0^2 + m_1^2)} = \sqrt{(0.06^2 + 0.08^2)} = 0.10$
н3240	-	-	-	691769.63	1416292.89	-	Метод спутниковых геодезических измерений (определений)	$Mt = \sqrt{(m_0^2 + m_1^2)} = \sqrt{(0.06^2 + 0.08^2)} = 0.10$
н3250	-	-	-	691767.65	1416293.32	-	Метод спутниковых геодезических измерений (определений)	$Mt = \sqrt{(m_0^2 + m_1^2)} = \sqrt{(0.06^2 + 0.08^2)} = 0.10$
н3260	-	-	-	691766.68	1416294.25	-	Метод спутниковых геодезических измерений (определений)	$Mt = \sqrt{(m_0^2 + m_1^2)} = \sqrt{(0.06^2 + 0.08^2)} = 0.10$
н3270	-	-	-	691769.24	1416295.85	-	Метод спутниковых геодезических измерений (определений)	$Mt = \sqrt{(m_0^2 + m_1^2)} = \sqrt{(0.06^2 + 0.08^2)} = 0.10$
н3280	-	-	-	691767.77	1416298.19	-	Метод спутниковых геодезических измерений (определений)	$Mt = \sqrt{(m_0^2 + m_1^2)} = \sqrt{(0.06^2 + 0.08^2)} = 0.10$
н40	-	-	-	691765.51	1416296.78	-	Метод спутниковых геодезических измерений (определений)	$Mt = \sqrt{(m_0^2 + m_1^2)} = \sqrt{(0.06^2 + 0.08^2)} = 0.10$

1. Сведения о характерных точках контура объекта недвижимости с кадастровым номером : 51:27:0030401:31 :

Система координат МСК-51, зона 1							Зона № 1	
Обозначение характерных точек контура	Содержатся в Едином государственном реестре недвижимости			Определены в ходе выполнения комплексных кадастровых работ			Метод определения координат	Формулы, примененные для расчета средней квадратической погрешности определения координат характерных точек (Mt), м, с подставленными в такие формулы значениями и итоговые (вычисленные) значения Mt, м
	Координаты, м		Радиус, м	Координаты, м		Радиус, м		
	X	Y	R	X	Y	R		
1	2	3	4	5	6	7	8	9
н3О	-	-	-	691763.25	1416295.37	-	Метод спутниковых геодезических измерений (определений)	$Mt = \sqrt{(m_0^2 + m_1^2)} = \sqrt{(0.06^2 + 0.08^2)} = 0.10$
н2О	-	-	-	691764.70	1416293.01	-	Метод спутниковых геодезических измерений (определений)	$Mt = \sqrt{(m_0^2 + m_1^2)} = \sqrt{(0.06^2 + 0.08^2)} = 0.10$
н1О	-	-	-	691761.10	1416277.11	-	Метод спутниковых геодезических измерений (определений)	$Mt = \sqrt{(m_0^2 + m_1^2)} = \sqrt{(0.06^2 + 0.08^2)} = 0.10$
н329О	-	-	-	691760.25	1416273.31	-	Метод спутниковых геодезических измерений (определений)	$Mt = \sqrt{(m_0^2 + m_1^2)} = \sqrt{(0.06^2 + 0.08^2)} = 0.10$
н330О	-	-	-	691760.16	1416272.89	-	Метод спутниковых геодезических измерений (определений)	$Mt = \sqrt{(m_0^2 + m_1^2)} = \sqrt{(0.06^2 + 0.08^2)} = 0.10$
н331О	-	-	-	691766.84	1416271.43	-	Метод спутниковых геодезических измерений (определений)	$Mt = \sqrt{(m_0^2 + m_1^2)} = \sqrt{(0.06^2 + 0.08^2)} = 0.10$
н332О	-	-	-	691766.40	1416269.65	-	Метод спутниковых геодезических измерений (определений)	$Mt = \sqrt{(m_0^2 + m_1^2)} = \sqrt{(0.06^2 + 0.08^2)} = 0.10$
н333О	-	-	-	691771.82	1416268.47	-	Метод спутниковых геодезических измерений (определений)	$Mt = \sqrt{(m_0^2 + m_1^2)} = \sqrt{(0.06^2 + 0.08^2)} = 0.10$
н334О	-	-	-	691772.24	1416270.24	-	Метод спутниковых геодезических измерений (определений)	$Mt = \sqrt{(m_0^2 + m_1^2)} = \sqrt{(0.06^2 + 0.08^2)} = 0.10$
н321О	-	-	-	691778.93	1416268.77	-	Метод спутниковых геодезических измерений (определений)	$Mt = \sqrt{(m_0^2 + m_1^2)} = \sqrt{(0.06^2 + 0.08^2)} = 0.10$

2. Сведения о характеристиках объекта недвижимости с кадастровым номером : 51:27:0030401:31 :

№ п/п	Наименование характеристики	Значение характеристики
1	2	3
1.	Вид объекта недвижимости	здание
2.	Ранее присвоенный государственный учетный номер (инвентарный) здания, сооружения, объекта незавершенного строительства	-
3.	Кадастровый номер земельного участка (земельных участков), в границах которого (которых) расположены здание, сооружение, объект незавершенного строительства	51:27:0030401:8
4.	Уникальный учетный номер кадастрового квартала, в границах которого расположены здание, сооружение, объект незавершенного строительства	51:27:0030401
5.	Адрес здания, сооружения, объекта незавершенного строительства	Российская Федерация, 184310, Мурманская область, город Заозерск, улица Ленинского Комсомола, дом 24
5.1.	Сведения о местоположении здания, сооружения, объекта незавершенного строительства (при отсутствии адреса) в структурированном в соответствии с федеральной информационной адресной системой виде	-
5.2.	Дополнительные сведения о местоположении	-
6.	Иные сведения	-

3. Пояснения к сведениям об объекте недвижимости с кадастровым номером 51:27:0030401:31 :

1.	-
----	---

Описание местоположения зданий, сооружений, объектов незавершенного строительства на земельном участке

**1. Сведения о характерных точках контура объекта недвижимости
с кадастровым номером : 51:27:0030401:32 :**

Система координат МСК-51, зона 1

Зона № 1

Обозначение характерных точек контура	Содержатся в Едином государственном реестре недвижимости			Определены в ходе выполнения комплексных кадастровых работ			Метод опреде ления коор динат	Формулы, примененные для расчета средней квадратической погрешности определения координат характерных точек (Mt), м, с подставленными в такие формулы значениями и итоговые (вычисленные) значения Mt, м
	Координаты, м		Ради ус, м	Координаты, м		Ради ус, м		
	X	Y	R	X	Y	R		
1	2	3	4	5	6	7	8	9
н3350	-	-	-	691854.77	1416242.31	-	Метод спутниковых геодезических измерений (определений)	$Mt = \sqrt{(m_0^2 + m_1^2)} = \sqrt{(0.06^2 + 0.08^2)} = 0.10$
н3360	-	-	-	691856.97	1416252.31	-	Метод спутниковых геодезических измерений (определений)	$Mt = \sqrt{(m_0^2 + m_1^2)} = \sqrt{(0.06^2 + 0.08^2)} = 0.10$
н3370	-	-	-	691850.56	1416253.69	-	Метод спутниковых геодезических измерений (определений)	$Mt = \sqrt{(m_0^2 + m_1^2)} = \sqrt{(0.06^2 + 0.08^2)} = 0.10$
н3380	-	-	-	691850.81	1416254.69	-	Метод спутниковых геодезических измерений (определений)	$Mt = \sqrt{(m_0^2 + m_1^2)} = \sqrt{(0.06^2 + 0.08^2)} = 0.10$
н3390	-	-	-	691847.67	1416255.39	-	Метод спутниковых геодезических измерений (определений)	$Mt = \sqrt{(m_0^2 + m_1^2)} = \sqrt{(0.06^2 + 0.08^2)} = 0.10$
н3400	-	-	-	691847.44	1416254.36	-	Метод спутниковых геодезических измерений (определений)	$Mt = \sqrt{(m_0^2 + m_1^2)} = \sqrt{(0.06^2 + 0.08^2)} = 0.10$
н3410	-	-	-	691834.93	1416257.07	-	Метод спутниковых геодезических измерений (определений)	$Mt = \sqrt{(m_0^2 + m_1^2)} = \sqrt{(0.06^2 + 0.08^2)} = 0.10$
н3420	-	-	-	691835.16	1416258.14	-	Метод спутниковых геодезических измерений (определений)	$Mt = \sqrt{(m_0^2 + m_1^2)} = \sqrt{(0.06^2 + 0.08^2)} = 0.10$
н3430	-	-	-	691832.04	1416258.81	-	Метод спутниковых геодезических измерений (определений)	$Mt = \sqrt{(m_0^2 + m_1^2)} = \sqrt{(0.06^2 + 0.08^2)} = 0.10$

1. Сведения о характерных точках контура объекта недвижимости с кадастровым номером : 51:27:0030401:32 :

Система координат МСК-51, зона 1

Зона № 1

Обозначение характерных точек контура	Содержатся в Едином государственном реестре недвижимости			Определены в ходе выполнения комплексных кадастровых работ			Метод определения координат	Формулы, примененные для расчета средней квадратической погрешности определения координат характерных точек (Mt), м, с подставленными в такие формулы значениями и итоговые (вычисленные) значения Mt, м
	Координаты, м		Радиус, м	Координаты, м		Радиус, м		
	X	Y	R	X	Y	R		
1	2	3	4	5	6	7	8	9
н3440	-	-	-	691831.78	1416257.76	-	Метод спутниковых геодезических измерений (определений)	$Mt = \sqrt{(m_0^2 + m_1^2)} = \sqrt{(0.06^2 + 0.08^2)} = 0.10$
н3450	-	-	-	691819.30	1416260.46	-	Метод спутниковых геодезических измерений (определений)	$Mt = \sqrt{(m_0^2 + m_1^2)} = \sqrt{(0.06^2 + 0.08^2)} = 0.10$
н3460	-	-	-	691819.53	1416261.59	-	Метод спутниковых геодезических измерений (определений)	$Mt = \sqrt{(m_0^2 + m_1^2)} = \sqrt{(0.06^2 + 0.08^2)} = 0.10$
н3470	-	-	-	691816.39	1416262.21	-	Метод спутниковых геодезических измерений (определений)	$Mt = \sqrt{(m_0^2 + m_1^2)} = \sqrt{(0.06^2 + 0.08^2)} = 0.10$
н3480	-	-	-	691816.20	1416261.13	-	Метод спутниковых геодезических измерений (определений)	$Mt = \sqrt{(m_0^2 + m_1^2)} = \sqrt{(0.06^2 + 0.08^2)} = 0.10$
н3490	-	-	-	691803.69	1416263.84	-	Метод спутниковых геодезических измерений (определений)	$Mt = \sqrt{(m_0^2 + m_1^2)} = \sqrt{(0.06^2 + 0.08^2)} = 0.10$
н3500	-	-	-	691803.90	1416264.94	-	Метод спутниковых геодезических измерений (определений)	$Mt = \sqrt{(m_0^2 + m_1^2)} = \sqrt{(0.06^2 + 0.08^2)} = 0.10$
н3510	-	-	-	691800.81	1416265.55	-	Метод спутниковых геодезических измерений (определений)	$Mt = \sqrt{(m_0^2 + m_1^2)} = \sqrt{(0.06^2 + 0.08^2)} = 0.10$
н3520	-	-	-	691800.60	1416264.51	-	Метод спутниковых геодезических измерений (определений)	$Mt = \sqrt{(m_0^2 + m_1^2)} = \sqrt{(0.06^2 + 0.08^2)} = 0.10$
н3530	-	-	-	691794.16	1416265.90	-	Метод спутниковых геодезических измерений (определений)	$Mt = \sqrt{(m_0^2 + m_1^2)} = \sqrt{(0.06^2 + 0.08^2)} = 0.10$

1. Сведения о характерных точках контура объекта недвижимости с кадастровым номером : 51:27:0030401:32 :

Система координат МСК-51, зона 1

Зона № 1

Обозначение характерных точек контура	Содержатся в Едином государственном реестре недвижимости			Определены в ходе выполнения комплексных кадастровых работ			Метод определения координат	Формулы, примененные для расчета средней квадратической погрешности определения координат характерных точек (Mt), м, с подставленными в такие формулы значениями и итоговые (вычисленные) значения Mt, м
	Координаты, м		Радиус, м	Координаты, м		Радиус, м		
	X	Y	R	X	Y	R		
1	2	3	4	5	6	7	8	9
н3540	-	-	-	691793.28	1416261.68	-	Метод спутниковых геодезических измерений (определений)	$Mt = \sqrt{(m_0^2 + m_1^2)} = \sqrt{(0.06^2 + 0.08^2)} = 0.10$
н3550	-	-	-	691791.68	1416262.03	-	Метод спутниковых геодезических измерений (определений)	$Mt = \sqrt{(m_0^2 + m_1^2)} = \sqrt{(0.06^2 + 0.08^2)} = 0.10$
н3560	-	-	-	691790.77	1416258.29	-	Метод спутниковых геодезических измерений (определений)	$Mt = \sqrt{(m_0^2 + m_1^2)} = \sqrt{(0.06^2 + 0.08^2)} = 0.10$
н3570	-	-	-	691792.49	1416257.87	-	Метод спутниковых геодезических измерений (определений)	$Mt = \sqrt{(m_0^2 + m_1^2)} = \sqrt{(0.06^2 + 0.08^2)} = 0.10$
н3580	-	-	-	691792.07	1416255.88	-	Метод спутниковых геодезических измерений (определений)	$Mt = \sqrt{(m_0^2 + m_1^2)} = \sqrt{(0.06^2 + 0.08^2)} = 0.10$
н3590	-	-	-	691842.84	1416244.91	-	Метод спутниковых геодезических измерений (определений)	$Mt = \sqrt{(m_0^2 + m_1^2)} = \sqrt{(0.06^2 + 0.08^2)} = 0.10$
н3600	-	-	-	691842.58	1416243.66	-	Метод спутниковых геодезических измерений (определений)	$Mt = \sqrt{(m_0^2 + m_1^2)} = \sqrt{(0.06^2 + 0.08^2)} = 0.10$
н3610	-	-	-	691843.07	1416242.98	-	Метод спутниковых геодезических измерений (определений)	$Mt = \sqrt{(m_0^2 + m_1^2)} = \sqrt{(0.06^2 + 0.08^2)} = 0.10$
н3620	-	-	-	691842.71	1416241.01	-	Метод спутниковых геодезических измерений (определений)	$Mt = \sqrt{(m_0^2 + m_1^2)} = \sqrt{(0.06^2 + 0.08^2)} = 0.10$
н3630	-	-	-	691843.88	1416240.74	-	Метод спутниковых геодезических измерений (определений)	$Mt = \sqrt{(m_0^2 + m_1^2)} = \sqrt{(0.06^2 + 0.08^2)} = 0.10$

1. Сведения о характерных точках контура объекта недвижимости с кадастровым номером : 51:27:0030401:32 :

Система координат МСК-51, зона 1

Зона № 1

Обозначение характерных точек контура	Содержатся в Едином государственном реестре недвижимости			Определены в ходе выполнения комплексных кадастровых работ			Метод определения координат	Формулы, примененные для расчета средней квадратической погрешности определения координат характерных точек (Mt), м, с подставленными в такие формулы значениями и итоговые (вычисленные) значения Mt, м
	Координаты, м		Радиус, м	Координаты, м		Радиус, м		
	X	Y	R	X	Y	R		
1	2	3	4	5	6	7	8	9
н3640	-	-	-	691844.29	1416242.74	-	Метод спутниковых геодезических измерений (определений)	$Mt = \sqrt{(m_0^2 + m_1^2)} = \sqrt{(0.06^2 + 0.08^2)} = 0.10$
н3650	-	-	-	691844.92	1416243.07	-	Метод спутниковых геодезических измерений (определений)	$Mt = \sqrt{(m_0^2 + m_1^2)} = \sqrt{(0.06^2 + 0.08^2)} = 0.10$
н3660	-	-	-	691845.27	1416244.35	-	Метод спутниковых геодезических измерений (определений)	$Mt = \sqrt{(m_0^2 + m_1^2)} = \sqrt{(0.06^2 + 0.08^2)} = 0.10$
н3670	-	-	-	691852.39	1416242.83	-	Метод спутниковых геодезических измерений (определений)	$Mt = \sqrt{(m_0^2 + m_1^2)} = \sqrt{(0.06^2 + 0.08^2)} = 0.10$
н3680	-	-	-	691852.17	1416241.74	-	Метод спутниковых геодезических измерений (определений)	$Mt = \sqrt{(m_0^2 + m_1^2)} = \sqrt{(0.06^2 + 0.08^2)} = 0.10$
н3690	-	-	-	691852.45	1416241.24	-	Метод спутниковых геодезических измерений (определений)	$Mt = \sqrt{(m_0^2 + m_1^2)} = \sqrt{(0.06^2 + 0.08^2)} = 0.10$
н3700	-	-	-	691852.02	1416239.02	-	Метод спутниковых геодезических измерений (определений)	$Mt = \sqrt{(m_0^2 + m_1^2)} = \sqrt{(0.06^2 + 0.08^2)} = 0.10$
н3710	-	-	-	691853.14	1416238.77	-	Метод спутниковых геодезических измерений (определений)	$Mt = \sqrt{(m_0^2 + m_1^2)} = \sqrt{(0.06^2 + 0.08^2)} = 0.10$
н3720	-	-	-	691853.67	1416240.96	-	Метод спутниковых геодезических измерений (определений)	$Mt = \sqrt{(m_0^2 + m_1^2)} = \sqrt{(0.06^2 + 0.08^2)} = 0.10$
н3730	-	-	-	691854.28	1416241.28	-	Метод спутниковых геодезических измерений (определений)	$Mt = \sqrt{(m_0^2 + m_1^2)} = \sqrt{(0.06^2 + 0.08^2)} = 0.10$

1. Сведения о характерных точках контура объекта недвижимости с кадастровым номером : 51:27:0030401:32 :								
Система координат МСК-51, зона 1							Зона № 1	
Обозначение характерных точек контура	Содержатся в Едином государственном реестре недвижимости			Определены в ходе выполнения комплексных кадастровых работ			Метод определения координат	Формулы, примененные для расчета средней квадратической погрешности определения координат характерных точек (Mt), м, с подставленными в такие формулы значениями и итоговые (вычисленные) значения Mt, м
	Координаты, м		Радиус, м	Координаты, м		Радиус, м		
	X	Y	R	X	Y	R		
1	2	3	4	5	6	7	8	9
н3740	-	-	-	691854.54	1416242.36	-	Метод спутниковых геодезических измерений (определений)	$Mt = \sqrt{(m_0^2 + m_1^2)} = \sqrt{(0.06^2 + 0.08^2)} = 0.10$
н3350	-	-	-	691854.77	1416242.31	-	Метод спутниковых геодезических измерений (определений)	$Mt = \sqrt{(m_0^2 + m_1^2)} = \sqrt{(0.06^2 + 0.08^2)} = 0.10$
2. Сведения о характеристиках объекта недвижимости с кадастровым номером : 51:27:0030401:32 :								
№ п/п	Наименование характеристики						Значение характеристики	
1	2						3	
1.	Вид объекта недвижимости						здание	
2.	Ранее присвоенный государственный учетный номер (инвентарный) здания, сооружения, объекта незавершенного строительства						-	
3.	Кадастровый номер земельного участка (земельных участков), в границах которого (которых) расположены здание, сооружение, объект незавершенного строительства						51:27:0030401:3	
4.	Уникальный учетный номер кадастрового квартала, в границах которого расположены здание, сооружение, объект незавершенного строительства						51:27:0030401	
5.	Адрес здания, сооружения, объекта незавершенного строительства						Российская Федерация, 184310, Мурманская область, город Заозерск, улица Ленинского Комсомола, дом 26	
5.1.	Сведения о местоположении здания, сооружения, объекта незавершенного строительства (при отсутствии адреса) в структурированном в соответствии с федеральной информационной адресной системой виде						-	
5.2.	Дополнительные сведения о местоположении						-	
6.	Иные сведения						-	
3. Пояснения к сведениям об объекте недвижимости с кадастровым номером 51:27:0030401:32 :								
1.	-							

**Описание местоположения зданий, сооружений,
объектов незавершенного строительства на земельном участке**

**1. Сведения о характерных точках контура объекта недвижимости
с кадастровым номером : 51:27:0030401:747 :**

Система координат МСК-51, зона 1

Зона № 1

Обозначение характерных точек контура	Содержатся в Едином государственном реестре недвижимости			Определены в ходе выполнения комплексных кадастровых работ			Метод опреде ления коор динат	Формулы, примененные для расчета средней квадратической погрешности определения координат характерных точек (Mt), м, с подставленными в такие формулы значениями и итоговые (вычисленные) значения Mt, м
	Координаты, м		Ради ус, м	Координаты, м		Ради ус, м		
	X	Y	R	X	Y	R		
1	2	3	4	5	6	7	8	9
н3750	-	-	-	691832.11	1416335.24	-	Метод спутниковых геодезических измерений (определений)	$Mt = \sqrt{(m_0^2 + m_1^2)} = \sqrt{(0.06^2 + 0.08^2)} = 0.10$
н3760	-	-	-	691822.74	1416342.00	-	Метод спутниковых геодезических измерений (определений)	$Mt = \sqrt{(m_0^2 + m_1^2)} = \sqrt{(0.06^2 + 0.08^2)} = 0.10$
н3770	-	-	-	691818.80	1416336.81	-	Метод спутниковых геодезических измерений (определений)	$Mt = \sqrt{(m_0^2 + m_1^2)} = \sqrt{(0.06^2 + 0.08^2)} = 0.10$
н3780	-	-	-	691828.13	1416330.06	-	Метод спутниковых геодезических измерений (определений)	$Mt = \sqrt{(m_0^2 + m_1^2)} = \sqrt{(0.06^2 + 0.08^2)} = 0.10$
н3750	-	-	-	691832.11	1416335.24	-	Метод спутниковых геодезических измерений (определений)	$Mt = \sqrt{(m_0^2 + m_1^2)} = \sqrt{(0.06^2 + 0.08^2)} = 0.10$

**2. Сведения о характеристиках объекта недвижимости
с кадастровым номером : 51:27:0030401:747 :**

№ п/п	Наименование характеристики	Значение характеристики
1	2	3
1.	Вид объекта недвижимости	здание
2.	Ранее присвоенный государственный учетный номер (инвентарный) здания, сооружения, объекта незавершенного строительства	-
3.	Кадастровый номер земельного участка (земельных участков), в границах которого (которых) расположены здание, сооружение, объект незавершенного строительства	-
4.	Уникальный учетный номер кадастрового квартала, в границах которого расположены здание, сооружение, объект незавершенного строительства	51:27:0030401
5.	Адрес здания, сооружения, объекта незавершенного строительства	-

2. Сведения о характеристиках объекта недвижимости с кадастровым номером : 51:27:0030401:747 :

№ п/п	Наименование характеристики	Значение характеристики
1	2	3
5.1.	Сведения о местоположении здания, сооружения, объекта незавершенного строительства (при отсутствии адреса) в структурированном в соответствии с федеральной информационной адресной системой виде	Российская Федерация, 184310, Мурманская область, город Заозерск, улица Ленинского Комсомола, дом 28 а
5.2.	Дополнительные сведения о местоположении	-
6.	Иные сведения	-

3. Пояснения к сведениям об объекте недвижимости с кадастровым номером 51:27:0030401:747 :

1.	-
----	---

**Описание местоположения зданий, сооружений,
объектов незавершенного строительства на земельном участке**

**1. Сведения о характерных точках контура объекта недвижимости
с кадастровым номером : 51:01:0000000:2861 :**

Система координат МСК-51, зона 1

Зона № 1

Обозначение характерных точек контура	Содержатся в Едином государственном реестре недвижимости			Определены в ходе выполнения комплексных кадастровых работ			Метод опреде ления коор динат	Формулы, примененные для расчета средней квадратической погрешности определения координат характерных точек (Mt), м, с подставленными в такие формулы значениями и итоговые (вычисленные) значения Mt, м
	Координаты, м		Ради ус, м	Координаты, м		Ради ус, м		
	X	Y	R	X	Y	R		
1	2	3	4	5	6	7	8	9
н3790	-	-	-	691846.44	1416265.22	-	Метод спутниковых геодезических измерений (определений)	$Mt = \sqrt{(m_0^2 + m_1^2)} = \sqrt{(0.06^2 + 0.08^2)} = 0.10$
н3800	-	-	-	691848.25	1416273.10	-	Метод спутниковых геодезических измерений (определений)	$Mt = \sqrt{(m_0^2 + m_1^2)} = \sqrt{(0.06^2 + 0.08^2)} = 0.10$
н3810	-	-	-	691842.25	1416274.51	-	Метод спутниковых геодезических измерений (определений)	$Mt = \sqrt{(m_0^2 + m_1^2)} = \sqrt{(0.06^2 + 0.08^2)} = 0.10$
н3820	-	-	-	691840.42	1416266.62	-	Метод спутниковых геодезических измерений (определений)	$Mt = \sqrt{(m_0^2 + m_1^2)} = \sqrt{(0.06^2 + 0.08^2)} = 0.10$
н3790	-	-	-	691846.44	1416265.22	-	Метод спутниковых геодезических измерений (определений)	$Mt = \sqrt{(m_0^2 + m_1^2)} = \sqrt{(0.06^2 + 0.08^2)} = 0.10$

**2. Сведения о характеристиках объекта недвижимости
с кадастровым номером : 51:01:0000000:2861 :**

№ п/п	Наименование характеристики	Значение характеристики
1	2	3
1.	Вид объекта недвижимости	здание
2.	Ранее присвоенный государственный учетный номер (инвентарный) здания, сооружения, объекта незавершенного строительства	-
3.	Кадастровый номер земельного участка (земельных участков), в границах которого (которых) расположены здание, сооружение, объект незавершенного строительства	51:27:0030401:5
4.	Уникальный учетный номер кадастрового квартала, в границах которого расположены здание, сооружение, объект незавершенного строительства	51:27:0030401
5.	Адрес здания, сооружения, объекта незавершенного строительства	-

2. Сведения о характеристиках объекта недвижимости с кадастровым номером : 51:01:0000000:2861 :

№ п/п	Наименование характеристики	Значение характеристики
1	2	3
5.1.	Сведения о местоположении здания, сооружения, объекта незавершенного строительства (при отсутствии адреса) в структурированном в соответствии с федеральной информационной адресной системой виде	Российская Федерация, Мурманская область, город Заозерск, улица Ленинского Комсомола
5.2.	Дополнительные сведения о местоположении	-
6.	Иные сведения	-

3. Пояснения к сведениям об объекте недвижимости с кадастровым номером 51:01:0000000:2861 :

1.	-
----	---

**Описание местоположения зданий, сооружений,
объектов незавершенного строительства на земельном участке**

**1. Сведения о характерных точках контура объекта недвижимости
с кадастровым номером : 51:27:0010101:272 :**

Система координат МСК-51, зона 1

Зона № 1

Обозначение характерных точек контура	Содержатся в Едином государственном реестре недвижимости			Определены в ходе выполнения комплексных кадастровых работ			Метод опреде ления коор динат	Формулы, примененные для расчета средней квадратической погрешности определения координат характерных точек (Mt), м, с подставленными в такие формулы значениями и итоговые (вычисленные) значения Mt, м
	Координаты, м		Ради ус, м	Координаты, м		Ради ус, м		
	X	Y	R	X	Y	R		
1	2	3	4	5	6	7	8	9
н3830	-	-	-	691801.62	1416341.37	-	Метод спутниковых геодезических измерений (определений)	$Mt = \sqrt{(m_0^2 + m_1^2)} = \sqrt{(0.06^2 + 0.08^2)} = 0.10$
н3840	-	-	-	691803.32	1416349.42	-	Метод спутниковых геодезических измерений (определений)	$Mt = \sqrt{(m_0^2 + m_1^2)} = \sqrt{(0.06^2 + 0.08^2)} = 0.10$
н3850	-	-	-	691797.10	1416350.93	-	Метод спутниковых геодезических измерений (определений)	$Mt = \sqrt{(m_0^2 + m_1^2)} = \sqrt{(0.06^2 + 0.08^2)} = 0.10$
н3860	-	-	-	691795.42	1416342.78	-	Метод спутниковых геодезических измерений (определений)	$Mt = \sqrt{(m_0^2 + m_1^2)} = \sqrt{(0.06^2 + 0.08^2)} = 0.10$
н3830	-	-	-	691801.62	1416341.37	-	Метод спутниковых геодезических измерений (определений)	$Mt = \sqrt{(m_0^2 + m_1^2)} = \sqrt{(0.06^2 + 0.08^2)} = 0.10$

**2. Сведения о характеристиках объекта недвижимости
с кадастровым номером : 51:27:0010101:272 :**

№ п/п	Наименование характеристики	Значение характеристики
1	2	3
1.	Вид объекта недвижимости	здание
2.	Ранее присвоенный государственный учетный номер (инвентарный) здания, сооружения, объекта незавершенного строительства	-
3.	Кадастровый номер земельного участка (земельных участков), в границах которого (которых) расположены здание, сооружение, объект незавершенного строительства	51:27:0030401:7
4.	Уникальный учетный номер кадастрового квартала, в границах которого расположены здание, сооружение, объект незавершенного строительства	51:27:0030401
5.	Адрес здания, сооружения, объекта незавершенного строительства	-

2. Сведения о характеристиках объекта недвижимости с кадастровым номером : 51:27:0010101:272 :

№ п/п	Наименование характеристики	Значение характеристики
1	2	3
5.1.	Сведения о местоположении здания, сооружения, объекта незавершенного строительства (при отсутствии адреса) в структурированном в соответствии с федеральной информационной адресной системой виде	Российская Федерация, Мурманская область, город Заозерск, улица Ленинского Комсомола
5.2.	Дополнительные сведения о местоположении	-
6.	Иные сведения	-

3. Пояснения к сведениям об объекте недвижимости с кадастровым номером 51:27:0010101:272 :

1.	-
----	---

**Описание местоположения зданий, сооружений,
объектов незавершенного строительства на земельном участке**

**1. Сведения о характерных точках контура объекта недвижимости
с кадастровым номером : 51:27:0030401:22 :**

Система координат МСК-51, зона 1

Зона № 1

Обозначение характерных точек контура	Содержатся в Едином государственном реестре недвижимости			Определены в ходе выполнения комплексных кадастровых работ			Метод опреде ления коор динат	Формулы, примененные для расчета средней квадратической погрешности определения координат характерных точек (Mt), м, с подставленными в такие формулы значениями и итоговые (вычисленные) значения Mt, м
	Координаты, м		Ради ус, м	Координаты, м		Ради ус, м		
	X	Y	R	X	Y	R		
1	2	3	4	5	6	7	8	9
н3870	-	-	-	691800.84	1416278.02	-	Метод спутниковых геодезических измерений (определений)	$Mt = \sqrt{(m_0^2 + m_1^2)} = \sqrt{(0.06^2 + 0.08^2)} = 0.10$
н3880	-	-	-	691807.35	1416302.73	-	Метод спутниковых геодезических измерений (определений)	$Mt = \sqrt{(m_0^2 + m_1^2)} = \sqrt{(0.06^2 + 0.08^2)} = 0.10$
н3890	-	-	-	691800.98	1416304.53	-	Метод спутниковых геодезических измерений (определений)	$Mt = \sqrt{(m_0^2 + m_1^2)} = \sqrt{(0.06^2 + 0.08^2)} = 0.10$
н3900	-	-	-	691794.77	1416279.63	-	Метод спутниковых геодезических измерений (определений)	$Mt = \sqrt{(m_0^2 + m_1^2)} = \sqrt{(0.06^2 + 0.08^2)} = 0.10$
н3870	-	-	-	691800.84	1416278.02	-	Метод спутниковых геодезических измерений (определений)	$Mt = \sqrt{(m_0^2 + m_1^2)} = \sqrt{(0.06^2 + 0.08^2)} = 0.10$

**2. Сведения о характеристиках объекта недвижимости
с кадастровым номером : 51:27:0030401:22 :**

№ п/п	Наименование характеристики	Значение характеристики
1	2	3
1.	Вид объекта недвижимости	сооружение
2.	Ранее присвоенный государственный учетный номер (инвентарный) здания, сооружения, объекта незавершенного строительства	-
3.	Кадастровый номер земельного участка (земельных участков), в границах которого (которых) расположены здание, сооружение, объект незавершенного строительства	51:27:0030401:6
4.	Уникальный учетный номер кадастрового квартала, в границах которого расположены здание, сооружение, объект незавершенного строительства	51:27:0030401
5.	Адрес здания, сооружения, объекта незавершенного строительства	-

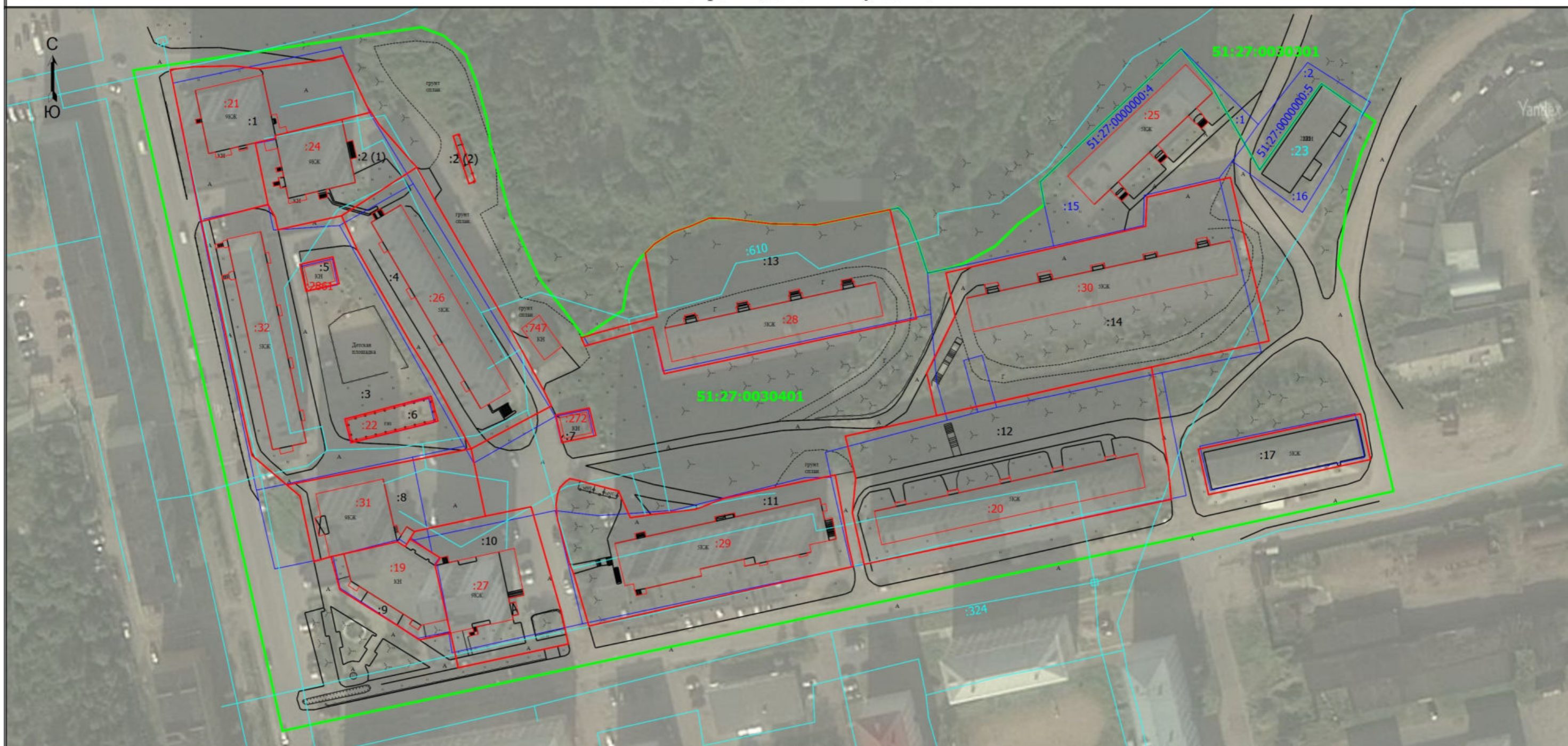
2. Сведения о характеристиках объекта недвижимости с кадастровым номером : 51:27:0030401:22 :

№ п/п	Наименование характеристики	Значение характеристики
1	2	3
5.1.	Сведения о местоположении здания, сооружения, объекта незавершенного строительства (при отсутствии адреса) в структурированном в соответствии с федеральной информационной адресной системой виде	Российская Федерация, Мурманская область, город Заозерск, улица Ленинского Комсомола
5.2.	Дополнительные сведения о местоположении	-
6.	Иные сведения	-

3. Пояснения к сведениям об объекте недвижимости с кадастровым номером 51:27:0030401:22 :

1.	-
----	---

Схема границ земельных участков



Масштаб 1:1200

Условные обозначения

— - Часть границы, местоположение которой определено при выполнении кадастровых работ

— - Граница кадастрового квартала

51:27:0030401 - Номер кадастрового квартала

:22 - Уточняемый объект капитального строительства

:324 - Объект капитального строительства, местоположение которого не определяется в рамках комплексных кадастровых работ

51:27:0000000:4 - Земельный участок, местоположение которого не определяется в рамках комплексных кадастровых работ

— - Часть контура, образованного проекцией существующего в ЕГРН наземного конструктивного элемента здания, сооружения, объекта незавершенного строительства

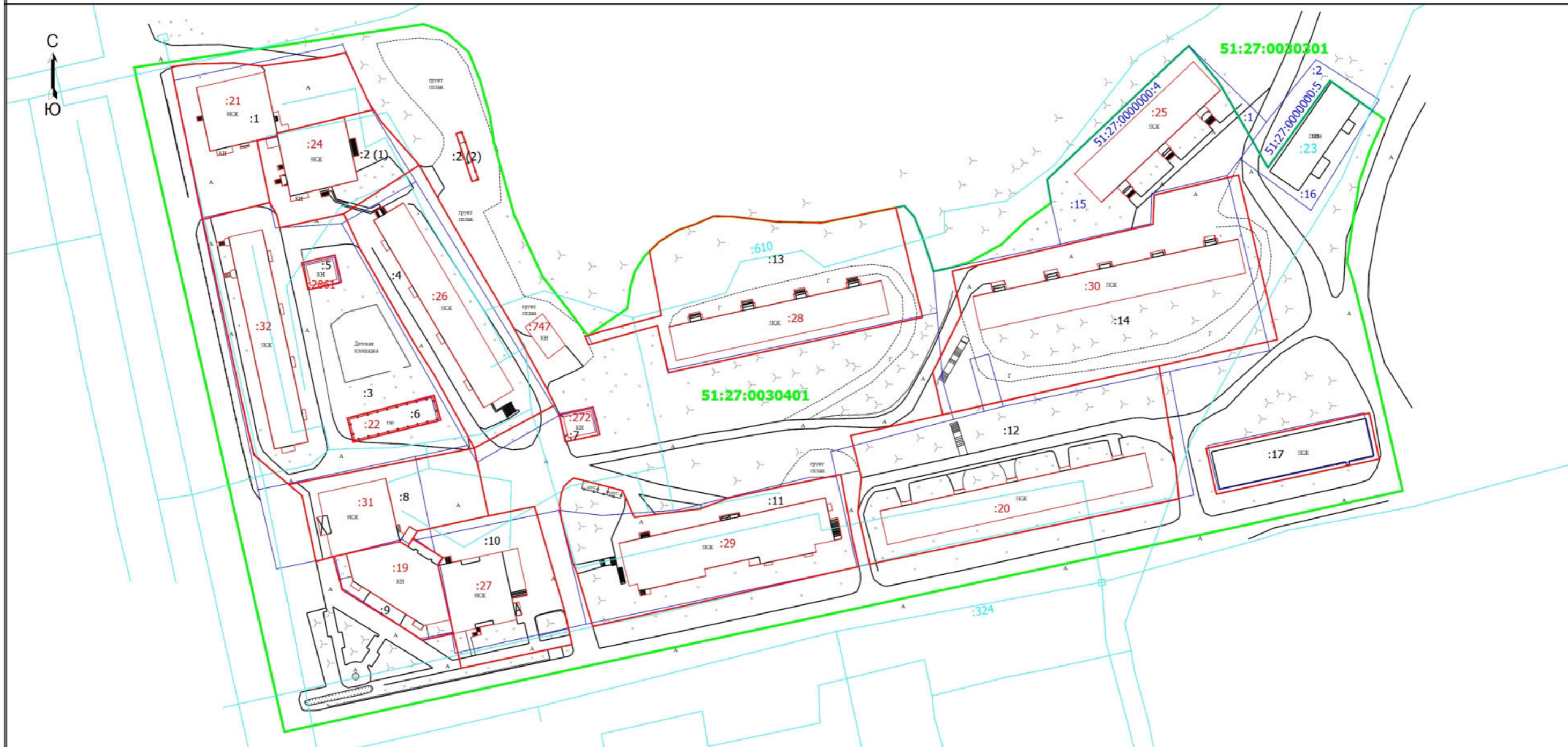
— - Существующая граница земельного участка

:1 - Уточняемый земельный участок

— - Часть контура, образованного проекцией вновь образованного наземного конструктивного элемента здания, сооружения, объекта незавершенного строительства

— - Граница сооружения

Схема границ земельных участков




Масштаб 1:1200

Условные обозначения

- - Часть границы, местоположение которой определено при выполнении кадастровых работ
- - Граница кадастрового квартала
- 51:27:0030401 - Номер кадастрового квартала
- :22 - Уточняемый объект капитального строительства
- :324 - Объект капитального строительства, местоположение которого не определяется в рамках комплексных кадастровых работ
- 51:27:0000000:4 - Земельный участок, местоположение которого не определяется в рамках комплексных кадастровых работ








- - Часть контура, образованного проекцией существующего в ЕГРН наземного конструктивного элемента здания, сооружения, объекта незавершенного строительства
- - Существующая граница земельного участка
- :1 - Уточняемый земельный участок
- - Часть контура, образованного проекцией вновь образованного наземного конструктивного элемента здания, сооружения, объекта незавершенного строительства
- - Граница сооружения

Схема геодезических построений



Масштаб 1:3000

Условные обозначения

-  - Часть границы, местоположение которой определено при выполнении кадастровых работ
-  - Часть контура, образованной проекцией вновь образованного наземного конструктивного элемента здания, сооружения, объекта незавершенного строительства
-  - Существующая граница земельного участка
-  - Направления геодезических построений при определении координат характерных точек границ земельного участка
-  - Направления геодезических построений при создании съемочного обоснования
-  - Пункт геодезической сети специального назначения, созданной в соответствии с законодательством Российской Федерации о геодезии и картографии
-  - Пункт государственной геодезической сети

Сведения о геодезической основе:

№ п/п	Вид геодезической сети	Название пункта геодезической сети и тип знака	Система координат пункта геодезической сети	Координаты пункта, м		Дата обследования «12» сентября 2023 г.		
						Сведения о состоянии		
				Х	У	наружного знака пункта	центра пункта	марки центра пункта
1	2	3	4	5	6	7	8	9
1	государственная, 3	Мель, Центр 99 оп (7659), пирамида	МСК-51	693170.25	1410871.82	Отсутствует	Сохранился	Сохранился
2	государственная, 3	Подгорное, Центр 99 оп (11491), пирамида	МСК-51	693437.46	1398626.61	Отсутствует	Сохранился	Сохранился
3	государственная, 2	Вичаны, Центр 99 оп (8968), пирамида	МСК-51	690744.98	1418375.10	Отсутствует	Сохранился	Сохранился



**АДМИНИСТРАЦИЯ
ГОРОДСКОГО ОКРУГА ЗАКРЫТОЕ АДМИНИСТРАТИВНО-
ТЕРРИТОРИАЛЬНОЕ ОБРАЗОВАНИЕ ГОРОД ЗАОЗЕРСК
МУРМАНСКОЙ ОБЛАСТИ
(АДМИНИСТРАЦИЯ ЗАТО ГОРОД ЗАОЗЕРСК)**

ПО С Т А Н О В Л Е Н И Е

16 июля 2024 года

№ 442

**Об утверждении карт-планов территории,
подготовленных в результате выполнения комплексных
кадастровых работ в границах кадастровых кварталов
51:27:0030401, 51:27:0030402**

В соответствии с Федеральным законом от 06.10.2003 № 131-ФЗ «Об общих принципах организации местного самоуправления в Российской Федерации», Федеральным законом от 24.07.2007 № 221-ФЗ «О кадастровой деятельности», на основании муниципального контракта от 16.02.2024 № 23, с учетом протокола заседания согласительной комиссии по согласованию местоположения границ земельных участков, расположенных в кадастровых кварталах 51:27:0030401, 51:27:0030402, при выполнении комплексных кадастровых работ от 12.07.2024 № 1, на основании Устава ЗАТО город Заозерск,

постановляю:

1. Утвердить прилагаемые карты-планы территорий, подготовленные в результате выполнения комплексных кадастровых работ в границах кадастровых кварталов 51:27:0030401, 51:27:0030402, расположенных на территории ЗАТО город Заозерск (далее – карты-планы территории).

2. Управлению муниципального имущества и жилищно-коммунального хозяйства Администрации ЗАТО город Заозерск (Строило Е.Н.) в течение трех дней с момента утверждения направить карты-планы территории в орган регистрации прав в порядке, установленном частью 3 статьи 19 Федерального закона от 13.07.2015 № 218-ФЗ «О государственной регистрации недвижимости».

3. Муниципальному казенному учреждению «Центр обеспечения функционирования органов местного самоуправления и муниципальных учреждений ЗАТО город Заозерск» (Чухарева О.А.) организовать размещение настоящего постановления и утвержденные карты-планы территории на официальном сайте органов местного самоуправления ЗАТО город Заозерск в информационно-телекоммуникационной сети «Интернет».

4. Контроль за исполнением настоящего постановления возложить на первого заместителя Главы ЗАТО город Заозерск Филиппова А.В.

5. Настоящее постановление вступает в силу с момента подписания.

Глава ЗАТО город Заозерск

А.С. Пеньшин

АКТ СОГЛАСОВАНИЯ
местоположения границ земельных участков при выполнении комплексных
кадастровых работ

Кадастровый квартал 51:27:0030401

Мурманская область, городской округ ЗАТО город Заозерск, город Заозерск
 наименование субъекта Российской Федерации, муниципального образования,
 населенного пункта, уникальные учетные номера кадастровых кварталов, а также иные
 сведения, позволяющие определить местоположение территории, на которой
 выполняются комплексные кадастровые работы

N п/п	Обозначение части (характерной точки) границы		Результат согласования (согласовано/ спорное)	Кадастровые номера или обозначения смежных земельных участков	Всего листов 1	Лист N 1
	от т.	до т.			Сведения о лице, представившем возражения	Реквизиты вступившего в законную силу судебного акта
1	2	3	4	5	6	7
1	1	1	Согласовано	51:27:0030401:1	-	-
2	2	2	Согласовано	51:27:0030401:2	-	-
3	н396У	н396У	Согласовано	51:27:0030401:2	-	-
4	6	6	Согласовано	51:27:0030401:3	-	-
5	12	12	Согласовано	51:27:0030401:4	-	-
6	26	26	Согласовано	51:27:0030401:5	-	-
7	19	19	Согласовано	51:27:0030401:6	-	-
8	29	29	Согласовано	51:27:0030401:7	-	-
9	16	16	Согласовано	51:27:0030401:8	-	-
10	37	37	Согласовано	51:27:0030401:9	-	-
11	50	50	Согласовано	51:27:0030401:10	-	-
12	54	54	Согласовано	51:27:0030401:11	-	-
13	59	59	Согласовано	51:27:0030401:12	-	-
14	65	65	Согласовано	51:27:0030401:13	-	-
15	84	84	Согласовано	51:27:0030401:14	-	-
16	92	92	Согласовано	51:27:0030401:17	-	-

Председатель согласительной
комиссии



М.п.

(подпись)

Геннадий А.С.

(фамилия, инициалы)

КАРТА-ПЛАН ТЕРРИТОРИИ

Пояснительная записка

1. Сведения о территории выполнения комплексных кадастровых работ: 51:27:0030402

Мурманская область, городской округ ЗАТО город Заозерск
(наименование субъекта Российской Федерации, муниципального образования, населенного пункта, уникальные учетные номера кадастровых кварталов, иные сведения, позволяющие определить местоположение территории, на которой выполняются комплексные кадастровые работы, например, наименование садоводческого или огороднического некоммерческого товарищества, гаражного кооператива, элемента планировочной структуры)

2. Основания выполнения комплексных кадастровых работ:

Наименование, дата и номер документа, на основании которого выполняются комплексные кадастровые работы: Договор, "16" февраля 2024 г. , 23

3. Дата подготовки карты-плана территории: "16" июля 2024 г.

4. Сведения о заказчике(ах) комплексных кадастровых работ:

В отношении юридического лица, органа местного самоуправления муниципального района, муниципального округа или городского округа либо уполномоченного исполнительного органа государственной власти субъекта Российской Федерации:

полное или сокращенное (в случае, если имеется) наименование: МУНИЦИПАЛЬНОЕ КАЗЕННОЕ УЧРЕЖДЕНИЕ "УПРАВЛЕНИЕ ГОРОДСКИМ ХОЗЯЙСТВОМ"

основной государственный регистрационный номер: 1175190002822

идентификационный номер налогоплательщика: 5115000285

В отношении физического лица или представителя физических или юридических лиц:

фамилия, имя, отчество (последнее - при наличии): -

страховой номер индивидуального лицевого счета в системе обязательного пенсионного страхования Российской Федерации (СНИЛС): -

Наименование и реквизиты документа, подтверждающие полномочия представителя заказчика(ов) комплексных кадастровых работ: -

Адрес электронной почты (для направления уведомления о результатах внесения сведений в Единый государственный реестр недвижимости): -

5. Сведения об исполнителе комплексных кадастровых работ:

Полное или сокращенное (в случае, если имеется) наименование и адрес юридического лица, с которым заключен государственный или муниципальный контракт либо договор подряда на выполнение комплексных кадастровых работ: Общество с ограниченной ответственностью "ГЕОСЕТЬ", г. Мурманск, ул. Старостина, д. 40, каб. 2

Фамилия, имя, отчество кадастрового инженера (последнее - при наличии): Бобров Алексей Геннадьевич и основной государственный регистрационный номер кадастрового инженера индивидуального предпринимателя (ОГРНИП): -

Страховой номер индивидуального лицевого счета в системе обязательного пенсионного страхования Российской Федерации (СНИЛС) кадастрового инженера: 132-541-239 21

Уникальный реестровый номер кадастрового инженера в реестре саморегулируемой организации кадастровых инженеров и дата внесения сведений о физическом лице в такой реестр: 130, 2016-05-30

Полное или (в случае, если имеется) сокращенное наименование саморегулируемой организации кадастровых инженеров, членом которой является кадастровый инженер: Ассоциация «Гильдия кадастровых инженеров»

Контактный телефон: +79113119852

Почтовый адрес и адрес электронной почты, по которым осуществляется связь с кадастровым инженером: г. Мурманск, ул. Старостина, д. 40, каб. 2 xneo86@inbox.ru

Адрес электронной почты (для направления уведомления о результатах внесения сведений в Единый государственный реестр недвижимости): -

5. Сведения об исполнителе комплексных кадастровых работ:

Полное или сокращенное (в случае, если имеется) наименование и адрес юридического лица, с которым заключен государственный или муниципальный контракт либо договор подряда на выполнение комплексных кадастровых работ: Общество с ограниченной ответственностью "ГЕОСЕТЬ", г. Мурманск, ул. Старостина, д. 40, каб. 2

Фамилия, имя, отчество кадастрового инженера (последнее - при наличии): Евстратов Игорь Игоревич и основной государственный регистрационный номер кадастрового инженера индивидуального предпринимателя (ОГРНИП): -

Страховой номер индивидуального лицевого счета в системе обязательного пенсионного страхования Российской Федерации (СНИЛС) кадастрового инженера: 164-815-400 69

Уникальный реестровый номер кадастрового инженера в реестре саморегулируемой организации кадастровых инженеров и дата внесения сведений о физическом лице в такой реестр: 131, 2016-05-30

Полное или (в случае, если имеется) сокращенное наименование саморегулируемой организации кадастровых инженеров, членом которой является кадастровый инженер: Ассоциация «Гильдия кадастровых инженеров»

Контактный телефон: +79210331191

Почтовый адрес и адрес электронной почты, по которым осуществляется связь с кадастровым инженером: г. Мурманск, ул. Старостина, д. 40, каб. 2 evstratof@mail.ru

6. Перечень документов, использованных при подготовке карты-плана территории

№ п/п	Реквизиты документа				
	Вид	Дата	Номер	Наименование	Иные сведения
1	2	3	4	5	6
1	Кадастровый план территории	19.02.2024	КУВИ-001/2024-50079335	Кадастровый план территории кадастрового квартала 51:27:0030402	-
2	Иной документ	05.08.2022	170-19614/2022-В	Выписка о пунктах государственной геодезической сети	-
3	Иной документ	12.03.2023	170-29688/2023-В	Выписка о пунктах государственной геодезической сети, государственной нивелирной сети и государственной гравиметрической сети	-
4	Иной документ	09.06.2024	б/н	Горизонтальная съемка М 1:500	-
5	Иной документ	12.09.2023	б/н	Сведения о геодезической основе	-

7. Пояснения к карте-плану территории

1. Карта-план территории подготовлен в отношении кадастрового квартала 51:27:0030402, расположенного в Мурманской области, ЗАТО г. Заозерск. Основанием для проведения работ является договор от 16.02.2024 г. № 23. В ходе выполнения работ было обследовано 64 объекта недвижимости, из которых 1) 17 объектов были уточнены и внесены в Карта-план территории в координатах; 2) 3 объекта не изменили своего местоположения и работы в отношении них не проводились; 3) 1 объект является линейным сооружением, местоположение которого при выполнении комплексных кадастровых работах не определяется; 4) 41 объект находится в другом кадастровом квартале; 5) 2 объекта, в отношении которых исправлена реестровая ошибка. Кроме того, в ходе проведения комплексных кадастровых работ выявлены следующие объекты, которые располагаются в кадастровом квартале 51:27:0030402: - сооружение 51:27:0020101:1824 на земельном участке 51:27:0030402:14; - сооружение 51:27:0000000:99. Исследуемые объекты недвижимости расположены на территории ЗАТО г. Заозерск, где утверждены Правила землепользования и застройки, утвержденные приказом Министерства градостроительства и благоустройства территории Мурманской области от 14.06.2024 г. № 107, опубликованные на официальном сайте - https://mingrad.gov-murman.ru/activities/arch_gradstroy/prav_ziz_terr/?PAGEN_1=2. При уточнении границ 9 земельных участков 51:27:0030402:1, 51:27:0030402:2, 51:27:0030402:4, 51:27:0030402:5, 51:27:0030402:6, 51:27:0030402:7, 51:27:0030402:10, 51:27:0030402:14, 51:27:0030402:15 их местоположение было определено с использованием съемки местности, выполненной инженерами ООО

7. Пояснения к карте-плану территории

«ГЕОСЕТЬ» в июне 2024 г. Согласно сведениям ЕГРН на земельном участке 51:27:0030402:1 (ул. Генерала Чумаченко, д. 2) расположены здание 51:27:0030402:51 и сооружения 51:27:0000000:48, 51:27:0000000:324, 51:23:0000000:610. Площадь участка при уточнении составляет 1884 кв.м, что не превышает на 10 % исходное значение площади. Граница участка закреплена с использованием объектов искусственного и/или естественного происхождения: с севера – дорога, с востока - проезд, с юга – территория объекта торговли, с запада – дорога. Согласно сведениям ЕГРН на земельном участке 51:27:0030402:2 (ул. Генерала Чумаченко, д. 6) расположены здание 51:27:0030402:19 и сооружения 51:27:0000000:48, 51:23:0000000:610. Площадь участка при уточнении составляет 663 кв.м, что не превышает на 10 % исходное значение площади. Граница участка закреплена с использованием объектов искусственного и/или естественного происхождения: с севера – дорога, с востока - проезд, с юга – зеленая зона, с запада – проезд. Согласно сведениям ЕГРН на земельном участке 51:27:0030402:4 (ул. Матроса Рябина, д. 25) расположены здание 51:27:0030402:59 и сооружения 51:27:0000000:48, 51:27:0000000:324, 51:23:0000000:610. Площадь участка при уточнении составляет 1590 кв.м, что не превышает на 10 % исходное значение площади. Граница участка закреплена с использованием объектов искусственного и/или естественного происхождения: с севера – дорога, с востока - дорога, с юга – территория нежилого здания, с запада – незастроенная территория. Согласно сведениям ЕГРН на земельном участке 51:27:0030402:5 (ул. Матроса Рябина, д. 23) расположены здание 51:27:0030402:16 и сооружения 51:27:0000000:48, 51:27:0000000:324, 51:23:0000000:610. Площадь участка при уточнении составляет 1289 кв.м, что не превышает на 10 % исходное значение площади. Граница участка закреплена с использованием объектов искусственного и/или естественного происхождения: с севера – территория нежилого здания, с востока - дорога, с юга – проезд, с запада – территория нежилого здания. Согласно сведениям ЕГРН на земельном участке 51:27:0030402:6 (ул. Генерала Чумаченко, д. 8) расположены здание 51:27:0030402:40 и сооружения 51:27:0000000:48, 51:27:0000000:324, 51:23:0000000:610. Площадь участка при уточнении составляет 1601 кв.м, что не превышает на 10 % исходное значение площади. Граница участка закреплена с использованием объектов искусственного и/или естественного происхождения: с севера – дорога, с востока - проезд, с юга – территория нежилого здания, с запада – зеленая зона. Согласно сведениям ЕГРН на земельном участке 51:27:0030402:7 (пер. Школьный, д. 1) расположены здание 51:27:0030402:56 и сооружения 51:27:0000000:48, 51:23:0000000:610. Площадь участка при уточнении составляет 1008 кв.м, что не превышает на 10 % исходное значение площади. Граница участка закреплена с использованием объектов искусственного и/или естественного происхождения: с севера – территория нежилого здания, с востока - проезд, с юга – проезд, с запада – зеленая зона. Согласно сведениям ЕГРН на земельном участке 51:27:0030402:10 (ул. Ленинского Комсомола) не расположены объекты недвижимости, фактически располагается сооружение 51:27:0030402:17. Площадь участка при уточнении составляет 184 кв.м, что не превышает на 10 % исходное значение площади. Граница участка закреплена с использованием объектов искусственного и/или естественного происхождения: с севера – ограждение, с востока – ограждение, с юга – ограждение, с запада – ограждение. Согласно сведениям ЕГРН на земельном участке 51:27:0030402:14 (ул. Ленинского Комсомола) не расположены объекты недвижимости, фактически располагается сооружение 51:27:0020101:1824. Площадь участка при уточнении составляет 146 кв.м, что не превышает на 5 % исходное значение площади. Граница участка закреплена с использованием объектов искусственного и/или естественного происхождения: с севера – ограждение, с востока – ограждение, с юга – ограждение, с запада – ограждение. Реестровая ошибка заключается в том, что ранее не были учтены ограждения газового оборудования, расположенные на участках 51:27:0030402:10 и 51:27:0030402:10. Реестровая ошибка заключается в том, что ранее не было учтено ограждение газового оборудования 51:27:0020101:1824. После исправления граница участка проходит по ограждению газового оборудования. Согласно сведениям ЕГРН на земельном участке 51:27:0030402:15 (ул. Ленинского Комсомола, д. 22) расположены здание 51:27:0030402:54 и сооружения 51:27:0030402:17, 51:23:0000000:610. Фактически сооружение 51:27:0030402:17 расположено на земельном участке 51:27:0030402:10. Площадь участка при уточнении составляет 3933 кв.м, что не превышает на 5 % исходное значение площади. Граница участка закреплена с использованием объектов искусственного и/или естественного происхождения: с севера – территория нежилого здания, с востока – проезд, с юга – проезд и незастроенная территория, с запада – дорога. Реестровая ошибка заключается в том, что ранее не были учтены ограждения газового оборудования, расположенные на участках 51:27:0030402:10 и 51:27:0030402:10. После исправления граница внутренних контуров участка 51:27:0030402:15 проходит по ограждениям газового оборудования. В ходе проведения комплексных кадастровых работ выявлено 2 земельных участка, в отношении которых проводить комплексные работы не требуется, в связи с тем, что объекты уточнены и ошибок в местоположении не присутствует: 51:27:0030402:3, 51:27:0030402:13. В ходе проведения комплексных кадастровых работ выявлено 12 объектов капитального строительства, в отношении которых были определены координаты и уточнено местоположение: 51:27:0030402:16, 51:27:0030402:18, 51:27:0030402:19, 51:27:0030402:40, 51:27:0030402:51, 51:27:0030402:54, 51:27:0030402:56, 51:27:0030402:58, 51:27:0030402:59, 51:27:0030402:17, 51:27:0020101:1824, 51:27:0000000:99. В ходе проведения комплексных кадастровых работ выявлен 1 объект капитального строительства, линейное сооружение, уточнение которого не проводится в рамках комплексных кадастровых работ: 51:27:0030402:62. В ходе проведения комплексных кадастровых работ выявлено бесхозное здание, расположенное напротив здания по ул. Матроса Рябина, д.

7. Пояснения к карте-плану территории

23. Кадастровые работы по постановке здания на кадастровый учет проводились ООО «ГЕОСЕТЬ» на основании договора 22 от 20.02.2024 г. с Управлением городским хозяйством г. Заозерск. Здание поставлено на кадастровый учет с присвоением номера 51:27:0030402:573. В ходе проведения комплексных кадастровых работ выявлено, что 41 объект находится в другом кадастровом квартале: 51:27:0030402:23, 51:27:0030402:25, 51:27:0030402:29, 51:27:0030402:31, 51:27:0030402:32, 51:27:0030402:41, 51:27:0030402:44, 51:27:0030402:45, 51:27:0030402:46, 51:27:0030402:48, 51:27:0030402:55, 51:27:0030402:57, 51:27:0030402:60, 51:27:0030402:61, 51:27:0030402:317, 51:27:0030402:318, 51:27:0030402:319, 51:27:0030402:321, 51:27:0030402:322, 51:27:0030402:324, 51:27:0030402:20, 51:27:0030402:21, 51:27:0030402:22, 51:27:0030402:24, 51:27:0030402:26, 51:27:0030402:27, 51:27:0030402:28, 51:27:0030402:30, 51:27:0030402:33, 51:27:0030402:34, 51:27:0030402:35, 51:27:0030402:36, 51:27:0030402:37, 51:27:0030402:38, 51:27:0030402:39, 51:27:0030402:42, 51:27:0030402:47, 51:27:0030402:49, 51:27:0030402:50, 51:27:0030402:52, 51:27:0030402:53. Согласно действующим требованиям, раздел «Пояснения к разделам карты-плана территории» (Пояснительная записка) должен содержать информацию о выявленном несоответствии сведений ЕГРН о местоположении границ территориальных зон. Таким образом, в связи с изменением местоположения земельных участков в кадастровом квартале 51:27:0030402 необходимо провести работу по изменению границ территориальных зон с реестровыми номерами 51:27-7.4, 51:27-7.3, 51:27-7.8, 51:27-7.1. При изменении данных территориальных зон прошу опираться на координаты уточненных земельных участков, приведенных в Карта-плане. Величины координат характерных точек границ объектов недвижимости определены в установленной системе координат МСК-51. Геодезические работы проведены от пунктов ГГС: Мель, Вичаны, Подгорное. Выписка о пунктах государственной геодезической сети от 05.08.2022 г. № 170-19614/2022-В, выданной ФГБУ «Центр геодезии, картографии и ИПД», и № 170-29688/2023-В от 12.09.2023 г., выданной Публично-правовой компанией «Роскадастр». Дата обследования пунктов – 12.09.2023 года. Дата геодезической съемки объектов недвижимости – 09.06.2024 года. Работы выполнены в соответствии с Приказом Росреестра № П/0337 от 04.08.2021 года (ред. от 20.06.2022) "Об установлении формы карты-плана территории, формы акта согласования местоположения границ земельных участков при выполнении комплексных кадастровых работ и требований к их подготовке", в соответствии с федеральным законом "О кадастровой деятельности" №221-ФЗ от 24.07.2007 года (ред. от 13.06.2023), а также в соответствии с федеральным законом "О государственной регистрации недвижимости" №218-ФЗ от 13.07.2015 года (ред. от 13.06.2023). Сведения о кадастровом инженере Бобров Алексей Геннадьевич: Номер регистрации в государственном реестре лиц, осуществляющих кадастровую деятельность: № 37433; Страховой номер индивидуального лицевого счета в системе обязательного пенсионного страхования Российской Федерации (СНИЛС): 132-541-239 21; Член СРО КИ Ассоциация «Гильдия кадастровых инженеров» (уникальный реестровый номер кадастрового инженера в реестре членов СРО КИ N 130). Сведения о СРО КИ Ассоциация «Гильдия кадастровых инженеров» содержатся в государственном реестре СРО КИ (уникальный номер реестровой записи от "31" октября 2016 г. N 011). Сведения о кадастровом инженере Евстратов Игорь Игоревич: Номер регистрации в государственном реестре лиц, осуществляющих кадастровую деятельность: № 36376; Страховой номер индивидуального лицевого счета в системе обязательного пенсионного страхования Российской Федерации (СНИЛС): 164-815-400 69; Член СРО КИ Ассоциация «Гильдия кадастровых инженеров» (уникальный реестровый номер кадастрового инженера в реестре членов СРО КИ N 131). Сведения о СРО КИ Ассоциация «Гильдия кадастровых инженеров» содержатся в государственном реестре СРО КИ (уникальный номер реестровой записи от "31" октября 2016 г. N 011).

Сведения о пунктах геодезической сети и средствах измерений

1. Сведения о пунктах геодезической сети:

№ п/п	Вид геодезической сети	Название пункта геодезической сети и тип знака	Система координат пункта геодезической сети	Координаты пункта, м		Дата обследования "12" сентября 2023 г.		
				X	Y	Сведения о состоянии		
1	2	3	4	5	6	наружного знака пункта	центра пункта	марки центра пункта
1	государственная, 2	Вичаны, Центр 99 оп (8968), пирамида	МСК-51	690744.98	1418375.10	Отсутствует	Сохранился	Сохранился
2	государственная, 3	Подгорное, Центр 99 оп (11491), пирамида	МСК-51	693437.28	1398626.62	Отсутствует	Сохранился	Сохранился
3	государственная, 3	Мель, Центр 99 оп (7659), пирамида	МСК-51	693170.25	1410871.82	Отсутствует	Сохранился	Сохранился

2. Сведения об использованных средствах измерений

№ п/п	Наименование и обозначение типа средства измерений - прибора (инструмента, аппаратуры)	Заводской или серийный номер средства измерений	Реквизиты свидетельства о поверке прибора (инструмента, аппаратуры) и (или) срок действия поверки
1	2	3	4
1	Аппаратура геодезическая спутниковая EFT M4 GNSS (заводской номер RH13679262)	RH13679262	Свидетельство о поверке № С-ГСХ/29-03-2024/327943431 от 29.03.2024 г., действительно до 28.03.2025 г.
2	Аппаратура геодезическая спутниковая EFT M4 GNSS (заводской номер RH13679304)	RH13679304	Свидетельство о поверке № С-ГСХ/29-03-2024/327943432 от 29.03.2024 г., действительно до 28.03.2025 г.
3	Тахеометр электронный Trimble M3 5"DR (заводской номер С770500)	С770500	Свидетельство о поверке № С-ГСХ/23-01-2024/311018450 от 23.01.2024 г., действительно до 22.01.2025 г.

Сведения об уточняемых земельных участках

1. Сведения о характерных точках границы уточняемого земельного участка с кадастровым номером 51:27:0030402:1 :

Система координат МСК-51, зона 1					Зона № 1		
Обозначение характерных точек границ	Координаты, м				Метод определения координат	Формулы, примененные для расчета средней квадратической погрешности определения координат характерных точек границ (Mt), с подставленными в такие формулы значениями и итоговые (вычисленные) значения Mt, м	Описание закрепления точки
	содержатся в Едином государственном реестре недвижимости		определены в результате выполнения комплексных работ кадастровых работ				
	X	Y	X	Y			
1	2	3	4	5	6	7	8
1	691717.32	1416348.72	691717.32	1416348.72	Метод спутниковых геодезических измерений (определений)	$Mt = \sqrt{(m_0^2 + m_1^2)} = \sqrt{(0.06^2 + 0.08^2)} = 0.10$	-
2	691694.54	1416354.00	691694.54	1416354.00	Метод спутниковых геодезических измерений (определений)	$Mt = \sqrt{(m_0^2 + m_1^2)} = \sqrt{(0.06^2 + 0.08^2)} = 0.10$	-
3	691677.42	1416276.40	691677.38	1416276.29	Метод спутниковых геодезических измерений (определений)	$Mt = \sqrt{(m_0^2 + m_1^2)} = \sqrt{(0.06^2 + 0.08^2)} = 0.10$	-
4	691699.89	1416270.51	691700.83	1416271.07	Метод спутниковых геодезических измерений (определений)	$Mt = \sqrt{(m_0^2 + m_1^2)} = \sqrt{(0.06^2 + 0.08^2)} = 0.10$	-
1	691717.32	1416348.72	691717.32	1416348.72	Метод спутниковых геодезических измерений (определений)	$Mt = \sqrt{(m_0^2 + m_1^2)} = \sqrt{(0.06^2 + 0.08^2)} = 0.10$	-

2. Сведения о частях границ уточняемого земельного участка с кадастровым номером 51:27:0030402:1 :

Обозначение части границ		Горизонтальное проложение (S), м	Описание прохождения части границ	Сведения о согласовании местоположения границ (согласовано/спорное)
от т.	до т.			
1	2	3	4	5
1	2	23.38	-	-
2	3	79.58	-	-
3	4	24.02	-	-
4	1	79.38	-	-

3. Сведения о характеристиках уточняемого земельного участка с кадастровым номером 51:27:0030402:1 :

№ п/п	Наименование характеристики земельного участка	Значение характеристики
1	2	3
1.	Адрес земельного участка	Российская Федерация, Мурманская область, город Заозерск, улица Генерала Чумаченко, дом 2

3. Сведения о характеристиках уточняемого земельного участка с кадастровым номером 51:27:0030402:1 :		
№ п/п	Наименование характеристики земельного участка	Значение характеристики
1	2	3
1.1.	Сведения о местоположении земельного участка (при отсутствии адреса) в структурированном в соответствии с федеральной информационной адресной системой виде	-
1.2.	Дополнительные сведения о местоположении земельного участка	-
2.	Площадь земельного участка ± величина погрешности определения (вычисления) площади ($P \pm \Delta P$), м ²	1884 ± 15
3.	Формула, примененная для вычисления предельной погрешности определения площади земельного участка, с подставленными значениями и итоговые (вычисленные) значения (ΔP), м ²	$\Delta P = 3.5 * M_t * \sqrt{P} = 3.5 * 0,1 * \sqrt{1884} = 15$
4.	Площадь земельного участка согласно сведениям Единого государственного реестра недвижимости (Р _{кад}), м ²	1838
5.	Оценка расхождения Р и Р _{кад} (Р - Р _{кад}), м ²	46
6.	Предельные минимальный и максимальный размеры земельного участка (Р _{мин} и Р _{макс}), м ²	- -
7.	Вид (виды) разрешенного использования	здание нежилое
7.1.	Дополнительные сведения об использовании земельного участка	-
8.	Кадастровый или иной государственный учетный номер (инвентарный) здания, сооружения, объекта незавершенного строительства, расположенного на земельном участке	51:27:0030402:51 51:23:0000000:610 51:27:0000000:324 51:27:0000000:48
9.	Сведения о земельных участках (землях общего пользования, территории общего пользования), посредством которых обеспечивается доступ	Земли общего пользования
10.	Иные сведения	-
4. Пояснения к сведениям об уточняемом земельном участке с кадастровым номером 51:27:0030402:1 :		
1.	-	

Сведения об уточняемых земельных участках

1. Сведения о характерных точках границы уточняемого земельного участка с кадастровым номером 51:27:0030402:2 :

Система координат МСК-51, зона 1					Зона № 1		
Обозначение характерных точек границ	Координаты, м				Метод определения координат	Формулы, примененные для расчета средней квадратической погрешности определения координат характерных точек границ (Mt), с подставленными в такие формулы значениями и итоговые (вычисленные) значения Mt, м	Описание закрепления точки
	содержатся в Едином государственном реестре недвижимости		определены в результате выполнения комплексных работ кадастровых работ				
	X	Y	X	Y			
1	2	3	4	5	6	7	8
5	691730.95	1416411.04	691731.72	1416414.36	Метод спутниковых геодезических измерений (определений)	$Mt = \sqrt{(m_0^2 + m_1^2)} = \sqrt{(0.06^2 + 0.08^2)} = 0.10$	-
6	691708.40	1416415.54	691712.13	1416418.53	Метод спутниковых геодезических измерений (определений)	$Mt = \sqrt{(m_0^2 + m_1^2)} = \sqrt{(0.06^2 + 0.08^2)} = 0.10$	-
7	691701.78	1416387.23	691705.20	1416386.42	Метод спутниковых геодезических измерений (определений)	$Mt = \sqrt{(m_0^2 + m_1^2)} = \sqrt{(0.06^2 + 0.08^2)} = 0.10$	-
8	691724.69	1416381.79	691724.69	1416381.79	Метод спутниковых геодезических измерений (определений)	$Mt = \sqrt{(m_0^2 + m_1^2)} = \sqrt{(0.06^2 + 0.08^2)} = 0.10$	-
5	691730.95	1416411.04	691731.72	1416414.36	Метод спутниковых геодезических измерений (определений)	$Mt = \sqrt{(m_0^2 + m_1^2)} = \sqrt{(0.06^2 + 0.08^2)} = 0.10$	-

2. Сведения о частях границ уточняемого земельного участка с кадастровым номером 51:27:0030402:2 :

Обозначение части границ		Горизонтальное проложение (S), м	Описание прохождения части границ	Сведения о согласовании местоположения границ (согласовано/спорное)
от т.	до т.			
1	2	3	4	5
5	6	20.03	-	-
6	7	32.85	-	-
7	8	20.03	-	-
8	5	33.32	-	-

3. Сведения о характеристиках уточняемого земельного участка с кадастровым номером 51:27:0030402:2 :

№ п/п	Наименование характеристики земельного участка	Значение характеристики
1	2	3
1.	Адрес земельного участка	Российская Федерация, Мурманская область, город Заозерск, улица Генерала Чумаченко, дом 6

3. Сведения о характеристиках уточняемого земельного участка с кадастровым номером 51:27:0030402:2 :		
№ п/п	Наименование характеристики земельного участка	Значение характеристики
1	2	3
1.1.	Сведения о местоположении земельного участка (при отсутствии адреса) в структурированном в соответствии с федеральной информационной адресной системой виде	-
1.2.	Дополнительные сведения о местоположении земельного участка	-
2.	Площадь земельного участка \pm величина погрешности определения (вычисления) площади ($P \pm \Delta P$), м ²	663 \pm 9
3.	Формула, примененная для вычисления предельной погрешности определения площади земельного участка, с подставленными значениями и итоговые (вычисленные) значения (ΔP), м ²	$\Delta P = 3.5 * M_t * \sqrt{P} = 3.5 * 0,1 * \sqrt{663} = 9$
4.	Площадь земельного участка согласно сведениям Единого государственного реестра недвижимости ($R_{кад}$), м ²	680
5.	Оценка расхождения P и $R_{кад}$ ($P - R_{кад}$), м ²	17
6.	Предельные минимальный и максимальный размеры земельного участка ($R_{мин}$ и $R_{макс}$), м ²	- -
7.	Вид (виды) разрешенного использования	объект торговли (магазин) и склад
7.1.	Дополнительные сведения об использовании земельного участка	-
8.	Кадастровый или иной государственный учетный номер (инвентарный) здания, сооружения, объекта незавершенного строительства, расположенного на земельном участке	51:27:0030402:19 51:23:0000000:610 51:27:0000000:48
9.	Сведения о земельных участках (землях общего пользования, территории общего пользования), посредством которых обеспечивается доступ	Земли общего пользования
10.	Иные сведения	-
4. Пояснения к сведениям об уточняемом земельном участке с кадастровым номером 51:27:0030402:2 :		
1.	-	

Сведения об уточняемых земельных участках

1. Сведения о характерных точках границы уточняемого земельного участка с кадастровым номером 51:27:0030402:4 :

Система координат МСК-51, зона 1

Зона № 1

Обозначение характерных точек границ	Координаты, м				Метод определения координат	Формулы, примененные для расчета средней квадратической погрешности определения координат характерных точек границ (Mt), с подставленными в такие формулы значениями и итоговые (вычисленные) значения Mt, м	Описание закрепления точки
	содержатся в Едином государственном реестре недвижимости		определены в результате выполнения комплексных работ кадастровых работ				
	X	Y	X	Y			
1	2	3	4	5	6	7	8
9	691754.44	1416522.20	691755.10	1416525.13	Метод спутниковых геодезических измерений (определений)	$Mt = \sqrt{(m_0^2 + m_1^2)} = \sqrt{(0.06^2 + 0.08^2)} = 0.10$	-
10	691698.09	1416534.74	691699.42	1416537.23	Метод спутниковых геодезических измерений (определений)	$Mt = \sqrt{(m_0^2 + m_1^2)} = \sqrt{(0.06^2 + 0.08^2)} = 0.10$	-
11	691692.40	1416510.15	691693.32	1416509.95	Метод спутниковых геодезических измерений (определений)	$Mt = \sqrt{(m_0^2 + m_1^2)} = \sqrt{(0.06^2 + 0.08^2)} = 0.10$	-
12	691725.90	1416502.92	691725.90	1416502.92	Метод спутниковых геодезических измерений (определений)	$Mt = \sqrt{(m_0^2 + m_1^2)} = \sqrt{(0.06^2 + 0.08^2)} = 0.10$	-
13	691748.99	1416497.93	691748.99	1416497.93	Метод спутниковых геодезических измерений (определений)	$Mt = \sqrt{(m_0^2 + m_1^2)} = \sqrt{(0.06^2 + 0.08^2)} = 0.10$	-
9	691754.44	1416522.20	691755.10	1416525.13	Метод спутниковых геодезических измерений (определений)	$Mt = \sqrt{(m_0^2 + m_1^2)} = \sqrt{(0.06^2 + 0.08^2)} = 0.10$	-

2. Сведения о частях границ уточняемого земельного участка с кадастровым номером 51:27:0030402:4 :

Обозначение части границ		Горизонтальное проложение (S), м	Описание прохождения части границ	Сведения о согласовании местоположения границ (согласовано/спорное)
от т.	до т.			
1	2	3	4	5
9	10	56.98	-	-
10	11	27.95	-	-
11	12	33.33	-	-
12	13	23.62	-	-
13	9	27.88	-	-

3. Сведения о характеристиках уточняемого земельного участка с кадастровым номером 51:27:0030402:4 :		
№ п/п	Наименование характеристики земельного участка	Значение характеристики
1	2	3
1.	Адрес земельного участка	Российская Федерация, Мурманская область, город Заозерск, улица Матроса Рябина, дом 25
1.1.	Сведения о местоположении земельного участка (при отсутствии адреса) в структурированном в соответствии с федеральной информационной адресной системой виде	-
1.2.	Дополнительные сведения о местоположении земельного участка	-
2.	Площадь земельного участка \pm величина погрешности определения (вычисления) площади ($P \pm \Delta P$), м ²	1590 \pm 14
3.	Формула, примененная для вычисления предельной погрешности определения площади земельного участка, с подставленными значениями и итоговые (вычисленные) значения (ΔP), м ²	$\Delta P = 3.5 * M_t * \sqrt{P} = 3.5 * 0,1 * \sqrt{1590} = 14$
4.	Площадь земельного участка согласно сведениям Единого государственного реестра недвижимости ($R_{кад}$), м ²	1452
5.	Оценка расхождения P и $R_{кад}$ ($P - R_{кад}$), м ²	138
6.	Предельные минимальный и максимальный размеры земельного участка ($R_{мин}$ и $R_{макс}$), м ²	- -
7.	Вид (виды) разрешенного использования	жилая застройка
7.1.	Дополнительные сведения об использовании земельного участка	-
8.	Кадастровый или иной государственный учетный номер (инвентарный) здания, сооружения, объекта незавершенного строительства, расположенного на земельном участке	51:27:0030402:59 51:23:0000000:610 51:27:0000000:324 51:27:0000000:48
9.	Сведения о земельных участках (землях общего пользования, территории общего пользования), посредством которых обеспечивается доступ	Земли общего пользования
10.	Иные сведения	-
4. Пояснения к сведениям об уточняемом земельном участке с кадастровым номером 51:27:0030402:4 :		
1.	-	

Сведения об уточняемых земельных участках

1. Сведения о характерных точках границы уточняемого земельного участка с кадастровым номером 51:27:0030402:5 :

Система координат МСК-51, зона 1

Зона № 1

Обозначение характерных точек границ	Координаты, м				Метод определения координат	Формулы, примененные для расчета средней квадратической погрешности определения координат характерных точек границ (Mt), с подставленными в такие формулы значениями и итоговые (вычисленные) значения Mt, м	Описание закрепления точки
	содержатся в Едином государственном реестре недвижимости		определены в результате выполнения комплексных работ кадастровых работ				
	X	Y	X	Y			
1	2	3	4	5	6	7	8
10	691698.09	1416534.74	691699.42	1416537.23	Метод спутниковых геодезических измерений (определений)	$Mt = \sqrt{(m_0^2 + m_1^2)} = \sqrt{(0.06^2 + 0.08^2)} = 0.10$	-
14	691654.02	1416544.53	691654.65	1416547.61	Метод спутниковых геодезических измерений (определений)	$Mt = \sqrt{(m_0^2 + m_1^2)} = \sqrt{(0.06^2 + 0.08^2)} = 0.10$	-
15	691647.89	1416514.45	691648.96	1416519.70	Метод спутниковых геодезических измерений (определений)	$Mt = \sqrt{(m_0^2 + m_1^2)} = \sqrt{(0.06^2 + 0.08^2)} = 0.10$	-
16	691691.05	1416504.33	-	-	Метод спутниковых геодезических измерений (определений)	$Mt = \sqrt{(m_0^2 + m_1^2)} = \sqrt{(0.06^2 + 0.08^2)} = 0.10$	-
11	691692.40	1416510.15	691693.32	1416509.95	Метод спутниковых геодезических измерений (определений)	$Mt = \sqrt{(m_0^2 + m_1^2)} = \sqrt{(0.06^2 + 0.08^2)} = 0.10$	-
10	691698.09	1416534.74	691699.42	1416537.23	Метод спутниковых геодезических измерений (определений)	$Mt = \sqrt{(m_0^2 + m_1^2)} = \sqrt{(0.06^2 + 0.08^2)} = 0.10$	-

2. Сведения о частях границ уточняемого земельного участка с кадастровым номером 51:27:0030402:5 :

Обозначение части границ		Горизонтальное проложение (S), м	Описание прохождения части границ	Сведения о согласовании местоположения границ (согласовано/спорное)
от т.	до т.			
1	2	3	4	5
10	14	45.96	-	-
14	15	28.48	-	-
15	11	45.42	-	-
11	10	27.95	-	-

3. Сведения о характеристиках уточняемого земельного участка с кадастровым номером 51:27:0030402:5 :		
№ п/п	Наименование характеристики земельного участка	Значение характеристики
1	2	3
1.	Адрес земельного участка	Российская Федерация, Мурманская область, город Заозерск, улица Матроса Рябина, дом 23
1.1.	Сведения о местоположении земельного участка (при отсутствии адреса) в структурированном в соответствии с федеральной информационной адресной системой виде	-
1.2.	Дополнительные сведения о местоположении земельного участка	-
2.	Площадь земельного участка \pm величина погрешности определения (вычисления) площади ($P \pm \Delta P$), м ²	1289 \pm 13
3.	Формула, примененная для вычисления предельной погрешности определения площади земельного участка, с подставленными значениями и итоговые (вычисленные) значения (ΔP), м ²	$\Delta P = 3.5 * M_t * \sqrt{P} = 3.5 * 0,1 * \sqrt{1289} = 13$
4.	Площадь земельного участка согласно сведениям Единого государственного реестра недвижимости (Ркад), м ²	1385
5.	Оценка расхождения P и Ркад (P - Ркад), м ²	96
6.	Предельные минимальный и максимальный размеры земельного участка (Рмин и Рмакс), м ²	- -
7.	Вид (виды) разрешенного использования	жилая застройка
7.1.	Дополнительные сведения об использовании земельного участка	-
8.	Кадастровый или иной государственный учетный номер (инвентарный) здания, сооружения, объекта незавершенного строительства, расположенного на земельном участке	51:27:0030402:16 51:23:0000000:610 51:27:0000000:324 51:27:0000000:48
9.	Сведения о земельных участках (землях общего пользования, территории общего пользования), посредством которых обеспечивается доступ	Земли общего пользования
10.	Иные сведения	-
4. Пояснения к сведениям об уточняемом земельном участке с кадастровым номером 51:27:0030402:5 :		
1.	-	

Сведения об уточняемых земельных участках

1. Сведения о характерных точках границы уточняемого земельного участка с кадастровым номером 51:27:0030402:6 :

Система координат МСК-51, зона 1

Зона № 1

Обозначение характерных точек границ	Координаты, м				Метод определения координат	Формулы, примененные для расчета средней квадратической погрешности определения координат характерных точек границ (Mt), с подставленными в такие формулы значениями и итоговые (вычисленные) значения Mt, м	Описание закрепления точки
	содержатся в Едином государственном реестре недвижимости		определены в результате выполнения комплексных работ кадастровых работ				
	X	Y	X	Y			
1	2	3	4	5	6	7	8
17	691738.29	1416447.11	691738.29	1416447.11	Метод спутниковых геодезических измерений (определений)	$Mt = \sqrt{(m_0^2 + m_1^2)} = \sqrt{(0.06^2 + 0.08^2)} = 0.10$	-
18	691714.40	1416452.78	691714.40	1416452.78	Метод спутниковых геодезических измерений (определений)	$Mt = \sqrt{(m_0^2 + m_1^2)} = \sqrt{(0.06^2 + 0.08^2)} = 0.10$	-
19	691677.26	1416461.09	691677.26	1416461.09	Метод спутниковых геодезических измерений (определений)	$Mt = \sqrt{(m_0^2 + m_1^2)} = \sqrt{(0.06^2 + 0.08^2)} = 0.10$	-
20	691671.90	1416435.15	691671.87	1416436.38	Метод спутниковых геодезических измерений (определений)	$Mt = \sqrt{(m_0^2 + m_1^2)} = \sqrt{(0.06^2 + 0.08^2)} = 0.10$	-
21	691733.24	1416421.79	691733.77	1416422.19	Метод спутниковых геодезических измерений (определений)	$Mt = \sqrt{(m_0^2 + m_1^2)} = \sqrt{(0.06^2 + 0.08^2)} = 0.10$	-
17	691738.29	1416447.11	691738.29	1416447.11	Метод спутниковых геодезических измерений (определений)	$Mt = \sqrt{(m_0^2 + m_1^2)} = \sqrt{(0.06^2 + 0.08^2)} = 0.10$	-

2. Сведения о частях границ уточняемого земельного участка с кадастровым номером 51:27:0030402:6 :

Обозначение части границ		Горизонтальное проложение (S), м	Описание прохождения части границ	Сведения о согласовании местоположения границ (согласовано/спорное)
от т.	до т.			
1	2	3	4	5
17	18	24.55	-	-
18	19	38.06	-	-
19	20	25.29	-	-
20	21	63.51	-	-
21	17	25.33	-	-

3. Сведения о характеристиках уточняемого земельного участка с кадастровым номером 51:27:0030402:6 :		
№ п/п	Наименование характеристики земельного участка	Значение характеристики
1	2	3
1.	Адрес земельного участка	Российская Федерация, Мурманская область, город Заозерск, улица Генерала Чумаченко, дом 8
1.1.	Сведения о местоположении земельного участка (при отсутствии адреса) в структурированном в соответствии с федеральной информационной адресной системой виде	-
1.2.	Дополнительные сведения о местоположении земельного участка	-
2.	Площадь земельного участка \pm величина погрешности определения (вычисления) площади ($P \pm \Delta P$), м ²	1601 \pm 14
3.	Формула, примененная для вычисления предельной погрешности определения площади земельного участка, с подставленными значениями и итоговые (вычисленные) значения (ΔP), м ²	$\Delta P = 3.5 * M_t * \sqrt{P} = 3.5 * 0,1 * \sqrt{1601} = 14$
4.	Площадь земельного участка согласно сведениям Единого государственного реестра недвижимости (Ркад), м ²	1656
5.	Оценка расхождения P и Ркад (P - Ркад), м ²	55
6.	Предельные минимальный и максимальный размеры земельного участка (Рмин и Рмакс), м ²	- -
7.	Вид (виды) разрешенного использования	общественно - деловая застройка
7.1.	Дополнительные сведения об использовании земельного участка	-
8.	Кадастровый или иной государственный учетный номер (инвентарный) здания, сооружения, объекта незавершенного строительства, расположенного на земельном участке	51:27:0030402:40 51:23:0000000:610 51:27:0000000:324 51:27:0000000:48
9.	Сведения о земельных участках (землях общего пользования, территории общего пользования), посредством которых обеспечивается доступ	Земли общего пользования
10.	Иные сведения	-
4. Пояснения к сведениям об уточняемом земельном участке с кадастровым номером 51:27:0030402:6 :		
1.	-	

Сведения об уточняемых земельных участках

1. Сведения о характерных точках границы уточняемого земельного участка с кадастровым номером 51:27:0030402:7 :

Система координат МСК-51, зона 1					Зона № 1		
Обозначение характерных точек границ	Координаты, м				Метод определения координат	Формулы, примененные для расчета средней квадратической погрешности определения координат характерных точек границ (Mt), с подставленными в такие формулы значениями и итоговые (вычисленные) значения Mt, м	Описание закрепления точки
	содержатся в Едином государственном реестре недвижимости		определены в результате выполнения комплексных работ кадастровых работ				
	X	Y	X	Y			
1	2	3	4	5	6	7	8
19	691677.26	1416461.09	691677.26	1416461.09	Метод спутниковых геодезических измерений (определений)	$Mt = \sqrt{(m_0^2 + m_1^2)} = \sqrt{(0.06^2 + 0.08^2)} = 0.10$	-
22	691638.82	1416469.80	691637.38	1416470.17	Метод спутниковых геодезических измерений (определений)	$Mt = \sqrt{(m_0^2 + m_1^2)} = \sqrt{(0.06^2 + 0.08^2)} = 0.10$	-
23	691633.37	1416443.00	691632.55	1416446.42	Метод спутниковых геодезических измерений (определений)	$Mt = \sqrt{(m_0^2 + m_1^2)} = \sqrt{(0.06^2 + 0.08^2)} = 0.10$	-
20	691671.90	1416435.15	691671.87	1416436.38	Метод спутниковых геодезических измерений (определений)	$Mt = \sqrt{(m_0^2 + m_1^2)} = \sqrt{(0.06^2 + 0.08^2)} = 0.10$	-
19	691677.26	1416461.09	691677.26	1416461.09	Метод спутниковых геодезических измерений (определений)	$Mt = \sqrt{(m_0^2 + m_1^2)} = \sqrt{(0.06^2 + 0.08^2)} = 0.10$	-

2. Сведения о частях границ уточняемого земельного участка с кадастровым номером 51:27:0030402:7 :

Обозначение части границ		Горизонтальное проложение (S), м	Описание прохождения части границ	Сведения о согласовании местоположения границ (согласовано/спорное)
от т.	до т.			
1	2	3	4	5
19	22	40.90	-	-
22	23	24.24	-	-
23	20	40.58	-	-
20	19	25.29	-	-

3. Сведения о характеристиках уточняемого земельного участка с кадастровым номером 51:27:0030402:7 :

№ п/п	Наименование характеристики земельного участка	Значение характеристики
1	2	3
1.	Адрес земельного участка	Российская Федерация, Мурманская область, город Заозерск, переулок Школьный, дом 1

3. Сведения о характеристиках уточняемого земельного участка с кадастровым номером 51:27:0030402:7 :		
№ п/п	Наименование характеристики земельного участка	Значение характеристики
1	2	3
1.1.	Сведения о местоположении земельного участка (при отсутствии адреса) в структурированном в соответствии с федеральной информационной адресной системой виде	-
1.2.	Дополнительные сведения о местоположении земельного участка	-
2.	Площадь земельного участка ± величина погрешности определения (вычисления) площади ($P \pm \Delta P$), м ²	1008 ± 11
3.	Формула, примененная для вычисления предельной погрешности определения площади земельного участка, с подставленными значениями и итоговые (вычисленные) значения (ΔP), м ²	$\Delta P = 3.5 * M_t * \sqrt{P} = 3.5 * 0,1 * \sqrt{1008} = 11$
4.	Площадь земельного участка согласно сведениям Единого государственного реестра недвижимости ($R_{\text{кад}}$), м ²	1060
5.	Оценка расхождения P и $R_{\text{кад}}$ ($P - R_{\text{кад}}$), м ²	52
6.	Предельные минимальный и максимальный размеры земельного участка ($R_{\text{мин}}$ и $R_{\text{макс}}$), м ²	- -
7.	Вид (виды) разрешенного использования	общественно - деловая застройка
7.1.	Дополнительные сведения об использовании земельного участка	-
8.	Кадастровый или иной государственный учетный номер (инвентарный) здания, сооружения, объекта незавершенного строительства, расположенного на земельном участке	51:27:0030402:56 51:23:0000000:610 51:27:0000000:48
9.	Сведения о земельных участках (землях общего пользования, территории общего пользования), посредством которых обеспечивается доступ	Земли общего пользования
10.	Иные сведения	-
4. Пояснения к сведениям об уточняемом земельном участке с кадастровым номером 51:27:0030402:7 :		
1.	-	

Сведения об уточняемых земельных участках

1. Сведения о характерных точках границы уточняемого земельного участка с кадастровым номером 51:27:0030402:10 :

Система координат МСК-51, зона 1					Зона № 1		
Обозначение характерных точек границ	Координаты, м				Метод определения координат	Формулы, примененные для расчета средней квадратической погрешности определения координат характерных точек границ (Mt), с подставленными в такие формулы значениями и итоговые (вычисленные) значения Mt, м	Описание закрепления точки
	содержатся в Едином государственном реестре недвижимости		определены в результате выполнения комплексных работ кадастровых работ				
	X	Y	X	Y			
1	2	3	4	5	6	7	8
24	691669.30	1416322.18	691669.38	1416322.63	Метод спутниковых геодезических измерений (определений)	$Mt = \sqrt{(m_0^2 + m_1^2)} = \sqrt{(0.06^2 + 0.08^2)} = 0.10$	-
25	691670.61	1416329.37	691670.84	1416329.76	Метод спутниковых геодезических измерений (определений)	$Mt = \sqrt{(m_0^2 + m_1^2)} = \sqrt{(0.06^2 + 0.08^2)} = 0.10$	-
26	691646.76	1416333.81	691646.20	1416334.34	Метод спутниковых геодезических измерений (определений)	$Mt = \sqrt{(m_0^2 + m_1^2)} = \sqrt{(0.06^2 + 0.08^2)} = 0.10$	-
27	691645.35	1416326.44	691644.80	1416327.02	Метод спутниковых геодезических измерений (определений)	$Mt = \sqrt{(m_0^2 + m_1^2)} = \sqrt{(0.06^2 + 0.08^2)} = 0.10$	-
24	691669.30	1416322.18	691669.38	1416322.63	Метод спутниковых геодезических измерений (определений)	$Mt = \sqrt{(m_0^2 + m_1^2)} = \sqrt{(0.06^2 + 0.08^2)} = 0.10$	-

2. Сведения о частях границ уточняемого земельного участка с кадастровым номером 51:27:0030402:10 :

Обозначение части границ		Горизонтальное проложение (S), м	Описание прохождения части границ	Сведения о согласовании местоположения границ (согласовано/спорное)
от т.	до т.			
1	2	3	4	5
24	25	7.28	-	-
25	26	25.06	-	-
26	27	7.45	-	-
27	24	24.97	-	-

3. Сведения о характеристиках уточняемого земельного участка с кадастровым номером 51:27:0030402:10 :

№ п/п	Наименование характеристики земельного участка	Значение характеристики
1	2	3
1.	Адрес земельного участка	Российская Федерация, Мурманская область, город Заозерск, улица Ленинского Комсомола

3. Сведения о характеристиках уточняемого земельного участка с кадастровым номером 51:27:0030402:10 :		
№ п/п	Наименование характеристики земельного участка	Значение характеристики
1	2	3
1.1.	Сведения о местоположении земельного участка (при отсутствии адреса) в структурированном в соответствии с федеральной информационной адресной системой виде	-
1.2.	Дополнительные сведения о местоположении земельного участка	-
2.	Площадь земельного участка \pm величина погрешности определения (вычисления) площади ($P \pm \Delta P$), м ²	184 \pm 5
3.	Формула, примененная для вычисления предельной погрешности определения площади земельного участка, с подставленными значениями и итоговые (вычисленные) значения (ΔP), м ²	$\Delta P = 3.5 * M_t * \sqrt{P} = 3.5 * 0,1 * \sqrt{184} = 5$
4.	Площадь земельного участка согласно сведениям Единого государственного реестра недвижимости ($P_{\text{кад}}$), м ²	180
5.	Оценка расхождения P и $P_{\text{кад}}$ ($P - P_{\text{кад}}$), м ²	4
6.	Предельные минимальный и максимальный размеры земельного участка ($R_{\text{мин}}$ и $R_{\text{макс}}$), м ²	- -
7.	Вид (виды) разрешенного использования	под объекты инженерного оборудования - газоснабжения
7.1.	Дополнительные сведения об использовании земельного участка	-
8.	Кадастровый или иной государственный учетный номер (инвентарный) здания, сооружения, объекта незавершенного строительства, расположенного на земельном участке	51:27:0030402:17
9.	Сведения о земельных участках (землях общего пользования, территории общего пользования), посредством которых обеспечивается доступ	Земли общего пользования
10.	Иные сведения	-
4. Пояснения к сведениям об уточняемом земельном участке с кадастровым номером 51:27:0030402:10 :		
1.	-	

Сведения об уточняемых земельных участках, необходимые для исправления реестровых ошибок в сведениях о местоположении их границ

1. Сведения о характерных точках границ уточняемого земельного участка с кадастровым номером 51:27:0030402:14 :

Система координат МСК-51, зона 1

Зона № 1

Обозначение характерных точек границ	Координаты, м				Метод определения координат	Формулы, примененные для расчета средней квадратической погрешности определения координат характерных точек границ (Mt), с подставленными в такие формулы значениями и итоговые (вычисленные) значения Mt, м	Описание закрепления точки
	содержатся в Едином государственном реестре недвижимости		определены в результате выполнения комплексных кадастровых работ				
	X	Y	X	Y			
1	2	3	4	5	6	7	8
28	691666.86	1416338.15	691666.97	1416338.55	Метод спутниковых геодезических измерений (определений)	$Mt = \sqrt{(m_0^2 + m_1^2)} = \sqrt{(0.06^2 + 0.08^2)} = 0.10$	-
29	691668.40	1416345.56	691668.52	1416346.03	Метод спутниковых геодезических измерений (определений)	$Mt = \sqrt{(m_0^2 + m_1^2)} = \sqrt{(0.06^2 + 0.08^2)} = 0.10$	-
30	691649.16	1416349.15	691649.30	1416349.58	Метод спутниковых геодезических измерений (определений)	$Mt = \sqrt{(m_0^2 + m_1^2)} = \sqrt{(0.06^2 + 0.08^2)} = 0.10$	-
31	691647.70	1416342.07	691647.85	1416342.40	Метод спутниковых геодезических измерений (определений)	$Mt = \sqrt{(m_0^2 + m_1^2)} = \sqrt{(0.06^2 + 0.08^2)} = 0.10$	-
28	691666.86	1416338.15	691666.97	1416338.55	Метод спутниковых геодезических измерений (определений)	$Mt = \sqrt{(m_0^2 + m_1^2)} = \sqrt{(0.06^2 + 0.08^2)} = 0.10$	-

2. Сведения о частях границ уточняемого земельного участка с кадастровым номером 51:27:0030402:14 :

Обозначение части границ		Горизонтальное проложение (S), м	Описание прохождения части границ	Сведения о согласовании местоположения границ (согласовано/спорное)
от т.	до т.			
1	2	3	4	5
28	29	7.64	-	-
29	30	19.55	-	-
30	31	7.32	-	-
31	28	19.50	-	-

3. Сведения о характеристиках уточняемого земельного участка с кадастровым номером 51:27:0030402:14 :		
№ п/п	Наименование характеристики	Значение характеристики
1	2	3
1.	Адрес земельного участка	Российская Федерация, Мурманская область, город Заозерск, улица Ленинского Комсомола
1.1.	Сведения о местоположении земельного участка (при отсутствии адреса) в структурированном в соответствии с федеральной информационной адресной системой виде	-
1.2.	Дополнительные сведения о местоположении земельного участка	-
2.	Площадь земельного участка \pm величина погрешности определения (вычисления) площади ($P \pm \Delta P$), м ²	146 \pm 4
3.	Формула, примененная для расчета предельной допустимой погрешности определения площади земельного участка, с подставленными значениями и итоговые (вычисленные) значения (ΔP), м ²	$\Delta P = 3.5 * M_t * \sqrt{P} = 3.5 * 0,1 * \sqrt{146} = 4$
4.	Площадь земельного участка согласно сведениям Единого государственного реестра недвижимости ($P_{\text{кад}}$), м ²	145
5.	Оценка расхождения P и $P_{\text{кад}}$ ($P - P_{\text{кад}}$), м ²	1
6.	Предельные минимальный и максимальный размеры земельного участка ($R_{\text{мин}}$ и $R_{\text{макс}}$), м ²	-
7.	Кадастровый номер или иной государственный учетный номер (инвентарный) объекта недвижимости, расположенного на земельном участке	51:27:0020101:1824
8.	Вид (виды) разрешенного использования	объект газового хозяйства (групповая резервуарная установка № 14)
8.1.	Дополнительные сведения об использовании земельного участка	-
9.	Сведения о земельных участках (землях общего пользования, территории общего пользования), посредством которых обеспечивается доступ	Земли общего пользования
10.	Иные сведения	-
4. Пояснения к сведениям об уточняемом земельном участке с кадастровым номером 51:27:0030402:14 :		
1.	-	

**1. Сведения о характерных точках границ уточняемого земельного участка
с кадастровым номером 51:27:0030402:15 :**

Система координат МСК-51, зона 1

Зона № 1

Обозначение характерных точек границ	Координаты, м				Метод определения координат	Формулы, примененные для расчета средней квадратической погрешности определения координат характерных точек границ (Mt), с подставленными в такие формулы значениями и итоговые (вычисленные) значения Mt, м	Описание закрепле ния точки
	содержатся в Едином государственном реестре недвижимости		определены в результате выполнения комплексных кадастровых работ				
	X	Y	X	Y			
1	2	3	4	5	6	7	8
24	691669.30	1416322.18	691644.80	1416327.02	Метод спутниковых геодезических измерений (определений)	$Mt = \sqrt{(m_0^2 + m_1^2)} = \sqrt{(0.06^2 + 0.08^2)} = 0.10$	-
27	691645.35	1416326.44	691646.20	1416334.34	Метод спутниковых геодезических измерений (определений)	$Mt = \sqrt{(m_0^2 + m_1^2)} = \sqrt{(0.06^2 + 0.08^2)} = 0.10$	-
26	691646.76	1416333.81	691670.84	1416329.76	Метод спутниковых геодезических измерений (определений)	$Mt = \sqrt{(m_0^2 + m_1^2)} = \sqrt{(0.06^2 + 0.08^2)} = 0.10$	-
25	691670.61	1416329.37	691669.38	1416322.63	Метод спутниковых геодезических измерений (определений)	$Mt = \sqrt{(m_0^2 + m_1^2)} = \sqrt{(0.06^2 + 0.08^2)} = 0.10$	-
24	691669.30	1416322.18	691644.80	1416327.02	Метод спутниковых геодезических измерений (определений)	$Mt = \sqrt{(m_0^2 + m_1^2)} = \sqrt{(0.06^2 + 0.08^2)} = 0.10$	-
						-	
28	691666.86	1416338.15	691647.85	1416342.40	Метод спутниковых геодезических измерений (определений)	$Mt = \sqrt{(m_0^2 + m_1^2)} = \sqrt{(0.06^2 + 0.08^2)} = 0.10$	-
31	691647.70	1416342.07	691649.30	1416349.58	Метод спутниковых геодезических измерений (определений)	$Mt = \sqrt{(m_0^2 + m_1^2)} = \sqrt{(0.06^2 + 0.08^2)} = 0.10$	-
30	691649.16	1416349.15	691668.52	1416346.03	Метод спутниковых геодезических измерений (определений)	$Mt = \sqrt{(m_0^2 + m_1^2)} = \sqrt{(0.06^2 + 0.08^2)} = 0.10$	-
29	691668.40	1416345.56	691666.97	1416338.55	Метод спутниковых геодезических измерений (определений)	$Mt = \sqrt{(m_0^2 + m_1^2)} = \sqrt{(0.06^2 + 0.08^2)} = 0.10$	-

1. Сведения о характерных точках границ уточняемого земельного участка с кадастровым номером 51:27:0030402:15 :							
Система координат МСК-51, зона 1							Зона № 1
Обозначение характерных точек границ	Координаты, м				Метод определения координат	Формулы, примененные для расчета средней квадратической погрешности определения координат характерных точек границ (Mt), с подставленными в такие формулы значениями и итоговые (вычисленные) значения Mt, м	Описание закрепления точки
	содержатся в Едином государственном реестре недвижимости		определены в результате выполнения комплексных кадастровых работ				
	X	Y	X	Y			
1	2	3	4	5	6	7	8
28	691666.86	1416338.15	691647.85	1416342.40	Метод спутниковых геодезических измерений (определений)	$Mt = \sqrt{(m_0^2 + m_1^2)} = \sqrt{(0.06^2 + 0.08^2)} = 0.10$	-
2. Сведения о частях границ уточняемого земельного участка с кадастровым номером 51:27:0030402:15 :							
Обозначение части границ		Горизонтальное проложение (S), м	Описание прохождения части границ	Сведения о согласовании местоположения границ (согласовано/спорное)			
от т.	до т.						
1	2	3	4	5			
2	32	33.22	-	-			
32	33	12.04	-	-			
33	34	13.90	-	-			
34	35	45.68	-	-			
35	36	28.36	-	-			
36	37	22.98	-	-			
37	3	75.90	-	-			
3	2	79.58	-	-			
24	27	7.45	-	-			
27	26	25.06	-	-			
26	25	7.28	-	-			
25	24	24.97	-	-			
28	31	7.32	-	-			
31	30	19.55	-	-			
30	29	7.64	-	-			
29	28	19.50	-	-			
3. Сведения о характеристиках уточняемого земельного участка с кадастровым номером 51:27:0030402:15 :							
№ п/п	Наименование характеристики				Значение характеристики		
1	2				3		
1.	Адрес земельного участка				Российская Федерация, Мурманская область, город Заозерск, улица Ленинского Комсомола, дом 22		

3. Сведения о характеристиках уточняемого земельного участка с кадастровым номером 51:27:0030402:15 :		
№ п/п	Наименование характеристики	Значение характеристики
1	2	3
1.1.	Сведения о местоположении земельного участка (при отсутствии адреса) в структурированном в соответствии с федеральной информационной адресной системой виде	-
1.2.	Дополнительные сведения о местоположении земельного участка	-
2.	Площадь земельного участка ± величина погрешности определения (вычисления) площади ($P \pm \Delta P$), м ²	3933 ± 22
3.	Формула, примененная для расчета предельной допустимой погрешности определения площади земельного участка, с подставленными значениями и итоговые (вычисленные) значения (ΔP), м ²	$\Delta P = 3.5 * M_t * \sqrt{P} = 3.5 * 0,1 * \sqrt{3933} = 22$
4.	Площадь земельного участка согласно сведениям Единого государственного реестра недвижимости ($P_{\text{кад}}$), м ²	3967
5.	Оценка расхождения P и $P_{\text{кад}}$ ($P - P_{\text{кад}}$), м ²	34
6.	Предельные минимальный и максимальный размеры земельного участка ($P_{\text{мин}}$ и $P_{\text{макс}}$), м ²	-
7.	Кадастровый номер или иной государственный учетный номер (инвентарный) объекта недвижимости, расположенного на земельном участке	51:27:0030402:54 51:23:0000000:610
8.	Вид (виды) разрешенного использования	объекты торговли
8.1.	Дополнительные сведения об использовании земельного участка	-
9.	Сведения о земельных участках (землях общего пользования, территории общего пользования), посредством которых обеспечивается доступ	Земли общего пользования
10.	Иные сведения	-
4. Пояснения к сведениям об уточняемом земельном участке с кадастровым номером 51:27:0030402:15 :		
1.	-	

**Описание местоположения зданий, сооружений,
объектов незавершенного строительства на земельном участке**

**1. Сведения о характерных точках контура объекта недвижимости
с кадастровым номером : 51:27:0030402:16 :**

Система координат МСК-51, зона 1

Зона № 1

Обозначение характерных точек контура	Содержатся в Едином государственном реестре недвижимости			Определены в ходе выполнения комплексных кадастровых работ			Метод опреде ления коор динат	Формулы, примененные для расчета средней квадратической погрешности определения координат характерных точек (Mt), м, с подставленными в такие формулы значениями и итоговые (вычисленные) значения Mt, м
	Координаты, м		Ради ус, м	Координаты, м		Ради ус, м		
	X	Y	R	X	Y	R		
1	2	3	4	5	6	7	8	9
н1О	-	-	-	691686.72	1416523.51	-	Метод спутниковых геодезических измерений (определений)	$Mt = \sqrt{(m_0^2 + m_1^2)} = \sqrt{(0.06^2 + 0.08^2)} = 0.10$
н2О	-	-	-	691689.51	1416536.13	-	Метод спутниковых геодезических измерений (определений)	$Mt = \sqrt{(m_0^2 + m_1^2)} = \sqrt{(0.06^2 + 0.08^2)} = 0.10$
н3О	-	-	-	691683.93	1416537.36	-	Метод спутниковых геодезических измерений (определений)	$Mt = \sqrt{(m_0^2 + m_1^2)} = \sqrt{(0.06^2 + 0.08^2)} = 0.10$
н4О	-	-	-	691684.10	1416538.23	-	Метод спутниковых геодезических измерений (определений)	$Mt = \sqrt{(m_0^2 + m_1^2)} = \sqrt{(0.06^2 + 0.08^2)} = 0.10$
н5О	-	-	-	691685.63	1416537.92	-	Метод спутниковых геодезических измерений (определений)	$Mt = \sqrt{(m_0^2 + m_1^2)} = \sqrt{(0.06^2 + 0.08^2)} = 0.10$
н6О	-	-	-	691685.80	1416539.18	-	Метод спутниковых геодезических измерений (определений)	$Mt = \sqrt{(m_0^2 + m_1^2)} = \sqrt{(0.06^2 + 0.08^2)} = 0.10$
н7О	-	-	-	691680.80	1416540.44	-	Метод спутниковых геодезических измерений (определений)	$Mt = \sqrt{(m_0^2 + m_1^2)} = \sqrt{(0.06^2 + 0.08^2)} = 0.10$
н8О	-	-	-	691680.33	1416538.15	-	Метод спутниковых геодезических измерений (определений)	$Mt = \sqrt{(m_0^2 + m_1^2)} = \sqrt{(0.06^2 + 0.08^2)} = 0.10$
н9О	-	-	-	691667.32	1416541.02	-	Метод спутниковых геодезических измерений (определений)	$Mt = \sqrt{(m_0^2 + m_1^2)} = \sqrt{(0.06^2 + 0.08^2)} = 0.10$

1. Сведения о характерных точках контура объекта недвижимости с кадастровым номером : 51:27:0030402:16 :

Система координат МСК-51, зона 1

Зона № 1

Обозначение характерных точек контура	Содержатся в Едином государственном реестре недвижимости			Определены в ходе выполнения комплексных кадастровых работ			Метод определения координат	Формулы, примененные для расчета средней квадратической погрешности определения координат характерных точек (Mt), м, с подставленными в такие формулы значениями и итоговые (вычисленные) значения Mt, м
	Координаты, м		Радиус, м	Координаты, м		Радиус, м		
	X	Y	R	X	Y	R		
1	2	3	4	5	6	7	8	9
н100	-	-	-	691667.80	1416543.37	-	Метод спутниковых геодезических измерений (определений)	$Mt = \sqrt{(m_0^2 + m_1^2)} = \sqrt{(0.06^2 + 0.08^2)} = 0.10$
н110	-	-	-	691662.88	1416544.42	-	Метод спутниковых геодезических измерений (определений)	$Mt = \sqrt{(m_0^2 + m_1^2)} = \sqrt{(0.06^2 + 0.08^2)} = 0.10$
н120	-	-	-	691662.63	1416543.22	-	Метод спутниковых геодезических измерений (определений)	$Mt = \sqrt{(m_0^2 + m_1^2)} = \sqrt{(0.06^2 + 0.08^2)} = 0.10$
н130	-	-	-	691664.18	1416542.78	-	Метод спутниковых геодезических измерений (определений)	$Mt = \sqrt{(m_0^2 + m_1^2)} = \sqrt{(0.06^2 + 0.08^2)} = 0.10$
н140	-	-	-	691663.98	1416541.75	-	Метод спутниковых геодезических измерений (определений)	$Mt = \sqrt{(m_0^2 + m_1^2)} = \sqrt{(0.06^2 + 0.08^2)} = 0.10$
н150	-	-	-	691655.49	1416543.63	-	Метод спутниковых геодезических измерений (определений)	$Mt = \sqrt{(m_0^2 + m_1^2)} = \sqrt{(0.06^2 + 0.08^2)} = 0.10$
н160	-	-	-	691652.59	1416531.03	-	Метод спутниковых геодезических измерений (определений)	$Mt = \sqrt{(m_0^2 + m_1^2)} = \sqrt{(0.06^2 + 0.08^2)} = 0.10$
н10	-	-	-	691686.72	1416523.51	-	Метод спутниковых геодезических измерений (определений)	$Mt = \sqrt{(m_0^2 + m_1^2)} = \sqrt{(0.06^2 + 0.08^2)} = 0.10$

2. Сведения о характеристиках объекта недвижимости с кадастровым номером : 51:27:0030402:16 :

№ п/п	Наименование характеристики	Значение характеристики
1	2	3
1.	Вид объекта недвижимости	здание

2. Сведения о характеристиках объекта недвижимости с кадастровым номером : 51:27:0030402:16 :

№ п/п	Наименование характеристики	Значение характеристики
1	2	3
2.	Ранее присвоенный государственный учетный номер (инвентарный) здания, сооружения, объекта незавершенного строительства	-
3.	Кадастровый номер земельного участка (земельных участков), в границах которого (которых) расположены здание, сооружение, объект незавершенного строительства	51:27:0030402:5
4.	Уникальный учетный номер кадастрового квартала, в границах которого расположены здание, сооружение, объект незавершенного строительства	51:27:0030402
5.	Адрес здания, сооружения, объекта незавершенного строительства	Российская Федерация, Мурманская область, город Заозерск, улица Матроса Рябина, дом 23
5.1.	Сведения о местоположении здания, сооружения, объекта незавершенного строительства (при отсутствии адреса) в структурированном в соответствии с федеральной информационной адресной системой виде	-
5.2.	Дополнительные сведения о местоположении	-
6.	Иные сведения	-

3. Пояснения к сведениям об объекте недвижимости с кадастровым номером 51:27:0030402:16 :

1.	-

Описание местоположения зданий, сооружений, объектов незавершенного строительства на земельном участке

1. Сведения о характерных точках контура объекта недвижимости с кадастровым номером : 51:27:0030402:18 :

Система координат МСК-51, зона 1

Зона № 1

Обозначение характерных точек контура	Содержатся в Едином государственном реестре недвижимости			Определены в ходе выполнения комплексных кадастровых работ			Метод определения координат	Формулы, примененные для расчета средней квадратической погрешности определения координат характерных точек (Mt), м, с подставленными в такие формулы значениями и итоговые (вычисленные) значения Mt, м
	Координаты, м		Радиус, м	Координаты, м		Радиус, м		
	X	Y	R	X	Y	R		
1	2	3	4	5	6	7	8	9
н170	-	-	-	691702.55	1416358.26	-	Метод спутниковых геодезических измерений (определений)	$Mt = \sqrt{(m_0^2 + m_1^2)} = \sqrt{(0.06^2 + 0.08^2)} = 0.10$
н180	-	-	-	691705.33	1416370.88	-	Метод спутниковых геодезических измерений (определений)	$Mt = \sqrt{(m_0^2 + m_1^2)} = \sqrt{(0.06^2 + 0.08^2)} = 0.10$
н190	-	-	-	691674.43	1416377.71	-	Метод спутниковых геодезических измерений (определений)	$Mt = \sqrt{(m_0^2 + m_1^2)} = \sqrt{(0.06^2 + 0.08^2)} = 0.10$
н200	-	-	-	691674.86	1416379.58	-	Метод спутниковых геодезических измерений (определений)	$Mt = \sqrt{(m_0^2 + m_1^2)} = \sqrt{(0.06^2 + 0.08^2)} = 0.10$
н210	-	-	-	691672.19	1416380.19	-	Метод спутниковых геодезических измерений (определений)	$Mt = \sqrt{(m_0^2 + m_1^2)} = \sqrt{(0.06^2 + 0.08^2)} = 0.10$
н220	-	-	-	691671.73	1416378.31	-	Метод спутниковых геодезических измерений (определений)	$Mt = \sqrt{(m_0^2 + m_1^2)} = \sqrt{(0.06^2 + 0.08^2)} = 0.10$
н230	-	-	-	691638.40	1416385.66	-	Метод спутниковых геодезических измерений (определений)	$Mt = \sqrt{(m_0^2 + m_1^2)} = \sqrt{(0.06^2 + 0.08^2)} = 0.10$
н240	-	-	-	691635.60	1416373.02	-	Метод спутниковых геодезических измерений (определений)	$Mt = \sqrt{(m_0^2 + m_1^2)} = \sqrt{(0.06^2 + 0.08^2)} = 0.10$
н170	-	-	-	691702.55	1416358.26	-	Метод спутниковых геодезических измерений (определений)	$Mt = \sqrt{(m_0^2 + m_1^2)} = \sqrt{(0.06^2 + 0.08^2)} = 0.10$

2. Сведения о характеристиках объекта недвижимости с кадастровым номером : 51:27:0030402:18 :

№ п/п	Наименование характеристики	Значение характеристики
1	2	3
1.	Вид объекта недвижимости	здание
2.	Ранее присвоенный государственный учетный номер (инвентарный) здания, сооружения, объекта незавершенного строительства	-
3.	Кадастровый номер земельного участка (земельных участков), в границах которого (которых) расположены здание, сооружение, объект незавершенного строительства	51:27:0030402:13
4.	Уникальный учетный номер кадастрового квартала, в границах которого расположены здание, сооружение, объект незавершенного строительства	51:27:0030402
5.	Адрес здания, сооружения, объекта незавершенного строительства	Российская Федерация, Мурманская область, город Заозерск, улица Генерала Чумаченко, дом 4
5.1.	Сведения о местоположении здания, сооружения, объекта незавершенного строительства (при отсутствии адреса) в структурированном в соответствии с федеральной информационной адресной системой виде	-
5.2.	Дополнительные сведения о местоположении	-
6.	Иные сведения	-

3. Пояснения к сведениям об объекте недвижимости с кадастровым номером 51:27:0030402:18 :

1.	-
----	---

Описание местоположения зданий, сооружений, объектов незавершенного строительства на земельном участке

**1. Сведения о характерных точках контура объекта недвижимости
с кадастровым номером : 51:27:0030402:19 :**

Система координат МСК-51, зона 1

Зона № 1

Обозначение характерных точек контура	Содержатся в Едином государственном реестре недвижимости			Определены в ходе выполнения комплексных кадастровых работ			Метод опреде ления коор динат	Формулы, примененные для расчета средней квадратической погрешности определения координат характерных точек (Mt), м, с подставленными в такие формулы значениями и итоговые (вычисленные) значения Mt, м
	Координаты, м		Ради ус, м	Координаты, м		Ради ус, м		
	X	Y	R	X	Y	R		
1	2	3	4	5	6	7	8	9
н250	-	-	-	691725.36	1416385.09	-	Метод спутниковых геодезических измерений (определений)	$Mt = \sqrt{(m_0^2 + m_1^2)} = \sqrt{(0.06^2 + 0.08^2)} = 0.10$
н260	-	-	-	691726.59	1416391.16	-	Метод спутниковых геодезических измерений (определений)	$Mt = \sqrt{(m_0^2 + m_1^2)} = \sqrt{(0.06^2 + 0.08^2)} = 0.10$
н270	-	-	-	691724.90	1416391.54	-	Метод спутниковых геодезических измерений (определений)	$Mt = \sqrt{(m_0^2 + m_1^2)} = \sqrt{(0.06^2 + 0.08^2)} = 0.10$
н280	-	-	-	691725.82	1416395.97	-	Метод спутниковых геодезических измерений (определений)	$Mt = \sqrt{(m_0^2 + m_1^2)} = \sqrt{(0.06^2 + 0.08^2)} = 0.10$
н290	-	-	-	691724.43	1416396.27	-	Метод спутниковых геодезических измерений (определений)	$Mt = \sqrt{(m_0^2 + m_1^2)} = \sqrt{(0.06^2 + 0.08^2)} = 0.10$
н300	-	-	-	691726.40	1416405.54	-	Метод спутниковых геодезических измерений (определений)	$Mt = \sqrt{(m_0^2 + m_1^2)} = \sqrt{(0.06^2 + 0.08^2)} = 0.10$
н310	-	-	-	691728.00	1416405.20	-	Метод спутниковых геодезических измерений (определений)	$Mt = \sqrt{(m_0^2 + m_1^2)} = \sqrt{(0.06^2 + 0.08^2)} = 0.10$
н320	-	-	-	691728.67	1416408.94	-	Метод спутниковых геодезических измерений (определений)	$Mt = \sqrt{(m_0^2 + m_1^2)} = \sqrt{(0.06^2 + 0.08^2)} = 0.10$
н330	-	-	-	691727.19	1416409.27	-	Метод спутниковых геодезических измерений (определений)	$Mt = \sqrt{(m_0^2 + m_1^2)} = \sqrt{(0.06^2 + 0.08^2)} = 0.10$

1. Сведения о характерных точках контура объекта недвижимости с кадастровым номером : 51:27:0030402:19 :

Система координат МСК-51, зона 1

Зона № 1

Обозначение характерных точек контура	Содержатся в Едином государственном реестре недвижимости			Определены в ходе выполнения комплексных кадастровых работ			Метод определения координат	Формулы, примененные для расчета средней квадратической погрешности определения координат характерных точек (Mt), м, с подставленными в такие формулы значениями и итоговые (вычисленные) значения Mt, м
	Координаты, м		Радиус, м	Координаты, м		Радиус, м		
	X	Y	R	X	Y	R		
1	2	3	4	5	6	7	8	9
н340	-	-	-	691727.80	1416412.16	-	Метод спутниковых геодезических измерений (определений)	$Mt = \sqrt{(m_0^2 + m_1^2)} = \sqrt{(0.06^2 + 0.08^2)} = 0.10$
н350	-	-	-	691714.33	1416414.99	-	Метод спутниковых геодезических измерений (определений)	$Mt = \sqrt{(m_0^2 + m_1^2)} = \sqrt{(0.06^2 + 0.08^2)} = 0.10$
н360	-	-	-	691711.53	1416402.12	-	Метод спутниковых геодезических измерений (определений)	$Mt = \sqrt{(m_0^2 + m_1^2)} = \sqrt{(0.06^2 + 0.08^2)} = 0.10$
н370	-	-	-	691709.94	1416402.41	-	Метод спутниковых геодезических измерений (определений)	$Mt = \sqrt{(m_0^2 + m_1^2)} = \sqrt{(0.06^2 + 0.08^2)} = 0.10$
н380	-	-	-	691709.62	1416400.61	-	Метод спутниковых геодезических измерений (определений)	$Mt = \sqrt{(m_0^2 + m_1^2)} = \sqrt{(0.06^2 + 0.08^2)} = 0.10$
н390	-	-	-	691708.88	1416400.77	-	Метод спутниковых геодезических измерений (определений)	$Mt = \sqrt{(m_0^2 + m_1^2)} = \sqrt{(0.06^2 + 0.08^2)} = 0.10$
н400	-	-	-	691707.61	1416394.75	-	Метод спутниковых геодезических измерений (определений)	$Mt = \sqrt{(m_0^2 + m_1^2)} = \sqrt{(0.06^2 + 0.08^2)} = 0.10$
н410	-	-	-	691709.86	1416394.27	-	Метод спутниковых геодезических измерений (определений)	$Mt = \sqrt{(m_0^2 + m_1^2)} = \sqrt{(0.06^2 + 0.08^2)} = 0.10$
н420	-	-	-	691708.84	1416389.50	-	Метод спутниковых геодезических измерений (определений)	$Mt = \sqrt{(m_0^2 + m_1^2)} = \sqrt{(0.06^2 + 0.08^2)} = 0.10$
н430	-	-	-	691722.28	1416386.58	-	Метод спутниковых геодезических измерений (определений)	$Mt = \sqrt{(m_0^2 + m_1^2)} = \sqrt{(0.06^2 + 0.08^2)} = 0.10$

1. Сведения о характерных точках контура объекта недвижимости с кадастровым номером : 51:27:0030402:19 :								
Система координат МСК-51, зона 1							Зона № 1	
Обозначение характерных точек контура	Содержатся в Едином государственном реестре недвижимости			Определены в ходе выполнения комплексных кадастровых работ			Метод определения координат	Формулы, примененные для расчета средней квадратической погрешности определения координат характерных точек (Mt), м, с подставленными в такие формулы значениями и итоговые (вычисленные) значения Mt, м
	Координаты, м		Радиус, м	Координаты, м		Радиус, м		
	X	Y	R	X	Y	R		
1	2	3	4	5	6	7	8	9
н440	-	-	-	691722.13	1416385.72	-	Метод спутниковых геодезических измерений (определений)	$Mt = \sqrt{(m_0^2 + m_1^2)} = \sqrt{(0.06^2 + 0.08^2)} = 0.10$
н250	-	-	-	691725.36	1416385.09	-	Метод спутниковых геодезических измерений (определений)	$Mt = \sqrt{(m_0^2 + m_1^2)} = \sqrt{(0.06^2 + 0.08^2)} = 0.10$
2. Сведения о характеристиках объекта недвижимости с кадастровым номером : 51:27:0030402:19 :								
№ п/п	Наименование характеристики						Значение характеристики	
1	2						3	
1.	Вид объекта недвижимости						здание	
2.	Ранее присвоенный государственный учетный номер (инвентарный) здания, сооружения, объекта незавершенного строительства						-	
3.	Кадастровый номер земельного участка (земельных участков), в границах которого (которых) расположены здание, сооружение, объект незавершенного строительства						51:27:0030402:2	
4.	Уникальный учетный номер кадастрового квартала, в границах которого расположены здание, сооружение, объект незавершенного строительства						51:27:0030402	
5.	Адрес здания, сооружения, объекта незавершенного строительства						Российская Федерация, Мурманская область, город Заозерск, улица Генерала Чумаченко, дом 6	
5.1.	Сведения о местоположении здания, сооружения, объекта незавершенного строительства (при отсутствии адреса) в структурированном в соответствии с федеральной информационной адресной системой виде						-	
5.2.	Дополнительные сведения о местоположении						-	
6.	Иные сведения						-	
3. Пояснения к сведениям об объекте недвижимости с кадастровым номером 51:27:0030402:19 :								
1.	-							

**Описание местоположения зданий, сооружений,
объектов незавершенного строительства на земельном участке**

**1. Сведения о характерных точках контура объекта недвижимости
с кадастровым номером : 51:27:0030402:40 :**

Система координат МСК-51, зона 1

Зона № 1

Обозначение характерных точек контура	Содержатся в Едином государственном реестре недвижимости			Определены в ходе выполнения комплексных кадастровых работ			Метод опреде ления коор динат	Формулы, примененные для расчета средней квадратической погрешности определения координат характерных точек (Mt), м, с подставленными в такие формулы значениями и итоговые (вычисленные) значения Mt, м
	Координаты, м		Ради ус, м	Координаты, м		Ради ус, м		
	X	Y	R	X	Y	R		
1	2	3	4	5	6	7	8	9
н450	-	-	-	691718.97	1416433.62	-	Метод спутниковых геодезических измерений (определений)	$Mt = \sqrt{(m_0^2 + m_1^2)} = \sqrt{(0.06^2 + 0.08^2)} = 0.10$
н460	-	-	-	691721.75	1416446.26	-	Метод спутниковых геодезических измерений (определений)	$Mt = \sqrt{(m_0^2 + m_1^2)} = \sqrt{(0.06^2 + 0.08^2)} = 0.10$
н470	-	-	-	691714.73	1416447.87	-	Метод спутниковых геодезических измерений (определений)	$Mt = \sqrt{(m_0^2 + m_1^2)} = \sqrt{(0.06^2 + 0.08^2)} = 0.10$
н480	-	-	-	691715.01	1416449.04	-	Метод спутниковых геодезических измерений (определений)	$Mt = \sqrt{(m_0^2 + m_1^2)} = \sqrt{(0.06^2 + 0.08^2)} = 0.10$
н490	-	-	-	691713.53	1416449.45	-	Метод спутниковых геодезических измерений (определений)	$Mt = \sqrt{(m_0^2 + m_1^2)} = \sqrt{(0.06^2 + 0.08^2)} = 0.10$
н500	-	-	-	691713.23	1416448.22	-	Метод спутниковых геодезических измерений (определений)	$Mt = \sqrt{(m_0^2 + m_1^2)} = \sqrt{(0.06^2 + 0.08^2)} = 0.10$
н510	-	-	-	691705.89	1416449.91	-	Метод спутниковых геодезических измерений (определений)	$Mt = \sqrt{(m_0^2 + m_1^2)} = \sqrt{(0.06^2 + 0.08^2)} = 0.10$
н520	-	-	-	691706.19	1416451.23	-	Метод спутниковых геодезических измерений (определений)	$Mt = \sqrt{(m_0^2 + m_1^2)} = \sqrt{(0.06^2 + 0.08^2)} = 0.10$
н530	-	-	-	691703.19	1416451.91	-	Метод спутниковых геодезических измерений (определений)	$Mt = \sqrt{(m_0^2 + m_1^2)} = \sqrt{(0.06^2 + 0.08^2)} = 0.10$

1. Сведения о характерных точках контура объекта недвижимости с кадастровым номером : 51:27:0030402:40 :

Система координат МСК-51, зона 1

Зона № 1

Обозначение характерных точек контура	Содержатся в Едином государственном реестре недвижимости			Определены в ходе выполнения комплексных кадастровых работ			Метод определения координат	Формулы, примененные для расчета средней квадратической погрешности определения координат характерных точек (Mt), м, с подставленными в такие формулы значениями и итоговые (вычисленные) значения Mt, м
	Координаты, м		Радиус, м	Координаты, м		Радиус, м		
	X	Y	R	X	Y	R		
1	2	3	4	5	6	7	8	9
н540	-	-	-	691702.91	1416450.60	-	Метод спутниковых геодезических измерений (определений)	$Mt = \sqrt{(m_0^2 + m_1^2)} = \sqrt{(0.06^2 + 0.08^2)} = 0.10$
н550	-	-	-	691691.31	1416453.26	-	Метод спутниковых геодезических измерений (определений)	$Mt = \sqrt{(m_0^2 + m_1^2)} = \sqrt{(0.06^2 + 0.08^2)} = 0.10$
н560	-	-	-	691691.62	1416454.54	-	Метод спутниковых геодезических измерений (определений)	$Mt = \sqrt{(m_0^2 + m_1^2)} = \sqrt{(0.06^2 + 0.08^2)} = 0.10$
н570	-	-	-	691690.15	1416454.90	-	Метод спутниковых геодезических измерений (определений)	$Mt = \sqrt{(m_0^2 + m_1^2)} = \sqrt{(0.06^2 + 0.08^2)} = 0.10$
н580	-	-	-	691690.13	1416454.79	-	Метод спутниковых геодезических измерений (определений)	$Mt = \sqrt{(m_0^2 + m_1^2)} = \sqrt{(0.06^2 + 0.08^2)} = 0.10$
н590	-	-	-	691688.65	1416455.13	-	Метод спутниковых геодезических измерений (определений)	$Mt = \sqrt{(m_0^2 + m_1^2)} = \sqrt{(0.06^2 + 0.08^2)} = 0.10$
н600	-	-	-	691688.37	1416453.93	-	Метод спутниковых геодезических измерений (определений)	$Mt = \sqrt{(m_0^2 + m_1^2)} = \sqrt{(0.06^2 + 0.08^2)} = 0.10$
н610	-	-	-	691687.68	1416454.09	-	Метод спутниковых геодезических измерений (определений)	$Mt = \sqrt{(m_0^2 + m_1^2)} = \sqrt{(0.06^2 + 0.08^2)} = 0.10$
н620	-	-	-	691684.87	1416441.44	-	Метод спутниковых геодезических измерений (определений)	$Mt = \sqrt{(m_0^2 + m_1^2)} = \sqrt{(0.06^2 + 0.08^2)} = 0.10$
н630	-	-	-	691697.82	1416438.47	-	Метод спутниковых геодезических измерений (определений)	$Mt = \sqrt{(m_0^2 + m_1^2)} = \sqrt{(0.06^2 + 0.08^2)} = 0.10$

1. Сведения о характерных точках контура объекта недвижимости с кадастровым номером : 51:27:0030402:40 :

Система координат МСК-51, зона 1

Зона № 1

Обозначение характерных точек контура	Содержатся в Едином государственном реестре недвижимости			Определены в ходе выполнения комплексных кадастровых работ			Метод определения координат	Формулы, примененные для расчета средней квадратической погрешности определения координат характерных точек (Mt), м, с подставленными в такие формулы значениями и итоговые (вычисленные) значения Mt, м
	Координаты, м		Радиус, м	Координаты, м		Радиус, м		
	X	Y	R	X	Y	R		
1	2	3	4	5	6	7	8	9
н640	-	-	-	691697.34	1416436.62	-	Метод спутниковых геодезических измерений (определений)	$Mt = \sqrt{(m_0^2 + m_1^2)} = \sqrt{(0.06^2 + 0.08^2)} = 0.10$
н650	-	-	-	691697.21	1416436.65	-	Метод спутниковых геодезических измерений (определений)	$Mt = \sqrt{(m_0^2 + m_1^2)} = \sqrt{(0.06^2 + 0.08^2)} = 0.10$
н660	-	-	-	691697.09	1416436.08	-	Метод спутниковых геодезических измерений (определений)	$Mt = \sqrt{(m_0^2 + m_1^2)} = \sqrt{(0.06^2 + 0.08^2)} = 0.10$
н670	-	-	-	691697.91	1416434.84	-	Метод спутниковых геодезических измерений (определений)	$Mt = \sqrt{(m_0^2 + m_1^2)} = \sqrt{(0.06^2 + 0.08^2)} = 0.10$
н680	-	-	-	691701.92	1416433.87	-	Метод спутниковых геодезических измерений (определений)	$Mt = \sqrt{(m_0^2 + m_1^2)} = \sqrt{(0.06^2 + 0.08^2)} = 0.10$
н690	-	-	-	691703.28	1416434.57	-	Метод спутниковых геодезических измерений (определений)	$Mt = \sqrt{(m_0^2 + m_1^2)} = \sqrt{(0.06^2 + 0.08^2)} = 0.10$
н700	-	-	-	691703.59	1416435.81	-	Метод спутниковых геодезических измерений (определений)	$Mt = \sqrt{(m_0^2 + m_1^2)} = \sqrt{(0.06^2 + 0.08^2)} = 0.10$
н710	-	-	-	691711.60	1416433.96	-	Метод спутниковых геодезических измерений (определений)	$Mt = \sqrt{(m_0^2 + m_1^2)} = \sqrt{(0.06^2 + 0.08^2)} = 0.10$
н720	-	-	-	691711.89	1416435.24	-	Метод спутниковых геодезических измерений (определений)	$Mt = \sqrt{(m_0^2 + m_1^2)} = \sqrt{(0.06^2 + 0.08^2)} = 0.10$
н450	-	-	-	691718.97	1416433.62	-	Метод спутниковых геодезических измерений (определений)	$Mt = \sqrt{(m_0^2 + m_1^2)} = \sqrt{(0.06^2 + 0.08^2)} = 0.10$

2. Сведения о характеристиках объекта недвижимости с кадастровым номером : 51:27:0030402:40 :

№ п/п	Наименование характеристики	Значение характеристики
1	2	3
1.	Вид объекта недвижимости	здание
2.	Ранее присвоенный государственный учетный номер (инвентарный) здания, сооружения, объекта незавершенного строительства	-
3.	Кадастровый номер земельного участка (земельных участков), в границах которого (которых) расположены здание, сооружение, объект незавершенного строительства	51:27:0030402:6
4.	Уникальный учетный номер кадастрового квартала, в границах которого расположены здание, сооружение, объект незавершенного строительства	51:27:0030402
5.	Адрес здания, сооружения, объекта незавершенного строительства	Российская Федерация, Мурманская область, город Заозерск, улица Генерала Чумаченко, дом 8
5.1.	Сведения о местоположении здания, сооружения, объекта незавершенного строительства (при отсутствии адреса) в структурированном в соответствии с федеральной информационной адресной системой виде	-
5.2.	Дополнительные сведения о местоположении	-
6.	Иные сведения	-

3. Пояснения к сведениям об объекте недвижимости с кадастровым номером 51:27:0030402:40 :

1.	-
----	---

**Описание местоположения зданий, сооружений,
объектов незавершенного строительства на земельном участке**

**1. Сведения о характерных точках контура объекта недвижимости
с кадастровым номером : 51:27:0030402:51 :**

Система координат МСК-51, зона 1

Зона № 1

Обозначение характерных точек контура	Содержатся в Едином государственном реестре недвижимости			Определены в ходе выполнения комплексных кадастровых работ			Метод опреде ления коор динат	Формулы, примененные для расчета средней квадратической погрешности определения координат характерных точек (Mt), м, с подставленными в такие формулы значениями и итоговые (вычисленные) значения Mt, м
	Координаты, м		Ради ус, м	Координаты, м		Ради ус, м		
	X	Y	R	X	Y	R		
1	2	3	4	5	6	7	8	9
н730	-	-	-	691698.18	1416276.10	-	Метод спутниковых геодезических измерений (определений)	$Mt = \sqrt{(m_0^2 + m_1^2)} = \sqrt{(0.06^2 + 0.08^2)} = 0.10$
н740	-	-	-	691712.74	1416343.12	-	Метод спутниковых геодезических измерений (определений)	$Mt = \sqrt{(m_0^2 + m_1^2)} = \sqrt{(0.06^2 + 0.08^2)} = 0.10$
н750	-	-	-	691700.08	1416345.68	-	Метод спутниковых геодезических измерений (определений)	$Mt = \sqrt{(m_0^2 + m_1^2)} = \sqrt{(0.06^2 + 0.08^2)} = 0.10$
н760	-	-	-	691697.59	1416344.54	-	Метод спутниковых геодезических измерений (определений)	$Mt = \sqrt{(m_0^2 + m_1^2)} = \sqrt{(0.06^2 + 0.08^2)} = 0.10$
н770	-	-	-	691696.71	1416340.03	-	Метод спутниковых геодезических измерений (определений)	$Mt = \sqrt{(m_0^2 + m_1^2)} = \sqrt{(0.06^2 + 0.08^2)} = 0.10$
н780	-	-	-	691698.76	1416339.63	-	Метод спутниковых геодезических измерений (определений)	$Mt = \sqrt{(m_0^2 + m_1^2)} = \sqrt{(0.06^2 + 0.08^2)} = 0.10$
н790	-	-	-	691685.54	1416278.77	-	Метод спутниковых геодезических измерений (определений)	$Mt = \sqrt{(m_0^2 + m_1^2)} = \sqrt{(0.06^2 + 0.08^2)} = 0.10$
н730	-	-	-	691698.18	1416276.10	-	Метод спутниковых геодезических измерений (определений)	$Mt = \sqrt{(m_0^2 + m_1^2)} = \sqrt{(0.06^2 + 0.08^2)} = 0.10$

2. Сведения о характеристиках объекта недвижимости с кадастровым номером : 51:27:0030402:51 :

№ п/п	Наименование характеристики	Значение характеристики
1	2	3
1.	Вид объекта недвижимости	здание
2.	Ранее присвоенный государственный учетный номер (инвентарный) здания, сооружения, объекта незавершенного строительства	-
3.	Кадастровый номер земельного участка (земельных участков), в границах которого (которых) расположены здание, сооружение, объект незавершенного строительства	51:27:0030402:1
4.	Уникальный учетный номер кадастрового квартала, в границах которого расположены здание, сооружение, объект незавершенного строительства	51:27:0030402
5.	Адрес здания, сооружения, объекта незавершенного строительства	Российская Федерация, Мурманская область, город Заозерск, улица Генерала Чумаченко, дом 2
5.1.	Сведения о местоположении здания, сооружения, объекта незавершенного строительства (при отсутствии адреса) в структурированном в соответствии с федеральной информационной адресной системой виде	-
5.2.	Дополнительные сведения о местоположении	-
6.	Иные сведения	-

3. Пояснения к сведениям об объекте недвижимости с кадастровым номером 51:27:0030402:51 :

1.	-
----	---

Описание местоположения зданий, сооружений, объектов незавершенного строительства на земельном участке

**1. Сведения о характерных точках контура объекта недвижимости
с кадастровым номером : 51:27:0030402:54 :**

Система координат МСК-51, зона 1

Зона № 1

Обозначение характерных точек контура	Содержатся в Едином государственном реестре недвижимости			Определены в ходе выполнения комплексных кадастровых работ			Метод опреде ления коор динат	Формулы, примененные для расчета средней квадратической погрешности определения координат характерных точек (Mt), м, с подставленными в такие формулы значениями и итоговые (вычисленные) значения Mt, м
	Координаты, м		Ради ус, м	Координаты, м		Ради ус, м		
	X	Y	R	X	Y	R		
1	2	3	4	5	6	7	8	9
н800	-	-	-	691672.53	1416281.70	-	Метод спутниковых геодезических измерений (определений)	$Mt = \sqrt{(m_0^2 + m_1^2)} = \sqrt{(0.06^2 + 0.08^2)} = 0.10$
н810	-	-	-	691675.07	1416294.30	-	Метод спутниковых геодезических измерений (определений)	$Mt = \sqrt{(m_0^2 + m_1^2)} = \sqrt{(0.06^2 + 0.08^2)} = 0.10$
н820	-	-	-	691647.05	1416300.29	-	Метод спутниковых геодезических измерений (определений)	$Mt = \sqrt{(m_0^2 + m_1^2)} = \sqrt{(0.06^2 + 0.08^2)} = 0.10$
н830	-	-	-	691647.36	1416301.81	-	Метод спутниковых геодезических измерений (определений)	$Mt = \sqrt{(m_0^2 + m_1^2)} = \sqrt{(0.06^2 + 0.08^2)} = 0.10$
н840	-	-	-	691642.22	1416303.00	-	Метод спутниковых геодезических измерений (определений)	$Mt = \sqrt{(m_0^2 + m_1^2)} = \sqrt{(0.06^2 + 0.08^2)} = 0.10$
н850	-	-	-	691641.88	1416301.42	-	Метод спутниковых геодезических измерений (определений)	$Mt = \sqrt{(m_0^2 + m_1^2)} = \sqrt{(0.06^2 + 0.08^2)} = 0.10$
н860	-	-	-	691607.95	1416308.74	-	Метод спутниковых геодезических измерений (определений)	$Mt = \sqrt{(m_0^2 + m_1^2)} = \sqrt{(0.06^2 + 0.08^2)} = 0.10$
н870	-	-	-	691605.56	1416296.10	-	Метод спутниковых геодезических измерений (определений)	$Mt = \sqrt{(m_0^2 + m_1^2)} = \sqrt{(0.06^2 + 0.08^2)} = 0.10$
н880	-	-	-	691617.13	1416293.60	-	Метод спутниковых геодезических измерений (определений)	$Mt = \sqrt{(m_0^2 + m_1^2)} = \sqrt{(0.06^2 + 0.08^2)} = 0.10$

1. Сведения о характерных точках контура объекта недвижимости с кадастровым номером : 51:27:0030402:54 :

Система координат МСК-51, зона 1

Зона № 1

Обозначение характерных точек контура	Содержатся в Едином государственном реестре недвижимости			Определены в ходе выполнения комплексных кадастровых работ			Метод опреде ления коор динат	Формулы, примененные для расчета средней квадратической погрешности определения координат характерных точек (Mt), м, с подставленными в такие формулы значениями и итоговые (вычисленные) значения Mt, м
	Координаты, м		Ради ус, м	Координаты, м		Ради ус, м		
	X	Y	R	X	Y	R		
1	2	3	4	5	6	7	8	9
н890	-	-	-	691616.78	1416291.79	-	Метод спутниковых геодезических измерений (определений)	$Mt = \sqrt{(m_0^2 + m_1^2)} = \sqrt{(0.06^2 + 0.08^2)} = 0.10$
н900	-	-	-	691621.15	1416290.86	-	Метод спутниковых геодезических измерений (определений)	$Mt = \sqrt{(m_0^2 + m_1^2)} = \sqrt{(0.06^2 + 0.08^2)} = 0.10$
н910	-	-	-	691621.59	1416292.64	-	Метод спутниковых геодезических измерений (определений)	$Mt = \sqrt{(m_0^2 + m_1^2)} = \sqrt{(0.06^2 + 0.08^2)} = 0.10$
н920	-	-	-	691625.53	1416291.81	-	Метод спутниковых геодезических измерений (определений)	$Mt = \sqrt{(m_0^2 + m_1^2)} = \sqrt{(0.06^2 + 0.08^2)} = 0.10$
н930	-	-	-	691625.11	1416290.05	-	Метод спутниковых геодезических измерений (определений)	$Mt = \sqrt{(m_0^2 + m_1^2)} = \sqrt{(0.06^2 + 0.08^2)} = 0.10$
н940	-	-	-	691628.14	1416289.36	-	Метод спутниковых геодезических измерений (определений)	$Mt = \sqrt{(m_0^2 + m_1^2)} = \sqrt{(0.06^2 + 0.08^2)} = 0.10$
н950	-	-	-	691628.55	1416291.15	-	Метод спутниковых геодезических измерений (определений)	$Mt = \sqrt{(m_0^2 + m_1^2)} = \sqrt{(0.06^2 + 0.08^2)} = 0.10$
н960	-	-	-	691644.20	1416287.82	-	Метод спутниковых геодезических измерений (определений)	$Mt = \sqrt{(m_0^2 + m_1^2)} = \sqrt{(0.06^2 + 0.08^2)} = 0.10$
н970	-	-	-	691643.84	1416285.97	-	Метод спутниковых геодезических измерений (определений)	$Mt = \sqrt{(m_0^2 + m_1^2)} = \sqrt{(0.06^2 + 0.08^2)} = 0.10$
н980	-	-	-	691650.60	1416284.45	-	Метод спутниковых геодезических измерений (определений)	$Mt = \sqrt{(m_0^2 + m_1^2)} = \sqrt{(0.06^2 + 0.08^2)} = 0.10$

1. Сведения о характерных точках контура объекта недвижимости с кадастровым номером : 51:27:0030402:54 :

Система координат МСК-51, зона 1

Зона № 1

Обозначение характерных точек контура	Содержатся в Едином государственном реестре недвижимости			Определены в ходе выполнения комплексных кадастровых работ			Метод определения координат	Формулы, примененные для расчета средней квадратической погрешности определения координат характерных точек (Mt), м, с подставленными в такие формулы значениями и итоговые (вычисленные) значения Mt, м
	Координаты, м		Радиус, м	Координаты, м		Радиус, м		
	X	Y	R	X	Y	R		
1	2	3	4	5	6	7	8	9
н99О	-	-	-	691651.05	1416286.35	-	Метод спутниковых геодезических измерений (определений)	$Mt = \sqrt{(m_0^2 + m_1^2)} = \sqrt{(0.06^2 + 0.08^2)} = 0.10$
н100О	-	-	-	691657.97	1416284.83	-	Метод спутниковых геодезических измерений (определений)	$Mt = \sqrt{(m_0^2 + m_1^2)} = \sqrt{(0.06^2 + 0.08^2)} = 0.10$
н101О	-	-	-	691657.66	1416283.18	-	Метод спутниковых геодезических измерений (определений)	$Mt = \sqrt{(m_0^2 + m_1^2)} = \sqrt{(0.06^2 + 0.08^2)} = 0.10$
н102О	-	-	-	691661.62	1416282.27	-	Метод спутниковых геодезических измерений (определений)	$Mt = \sqrt{(m_0^2 + m_1^2)} = \sqrt{(0.06^2 + 0.08^2)} = 0.10$
н103О	-	-	-	691661.96	1416284.00	-	Метод спутниковых геодезических измерений (определений)	$Mt = \sqrt{(m_0^2 + m_1^2)} = \sqrt{(0.06^2 + 0.08^2)} = 0.10$
н104О	-	-	-	691664.16	1416283.48	-	Метод спутниковых геодезических измерений (определений)	$Mt = \sqrt{(m_0^2 + m_1^2)} = \sqrt{(0.06^2 + 0.08^2)} = 0.10$
н105О	-	-	-	691663.80	1416281.76	-	Метод спутниковых геодезических измерений (определений)	$Mt = \sqrt{(m_0^2 + m_1^2)} = \sqrt{(0.06^2 + 0.08^2)} = 0.10$
н106О	-	-	-	691666.44	1416281.22	-	Метод спутниковых геодезических измерений (определений)	$Mt = \sqrt{(m_0^2 + m_1^2)} = \sqrt{(0.06^2 + 0.08^2)} = 0.10$
н107О	-	-	-	691666.88	1416282.90	-	Метод спутниковых геодезических измерений (определений)	$Mt = \sqrt{(m_0^2 + m_1^2)} = \sqrt{(0.06^2 + 0.08^2)} = 0.10$
н80О	-	-	-	691672.53	1416281.70	-	Метод спутниковых геодезических измерений (определений)	$Mt = \sqrt{(m_0^2 + m_1^2)} = \sqrt{(0.06^2 + 0.08^2)} = 0.10$

2. Сведения о характеристиках объекта недвижимости с кадастровым номером : 51:27:0030402:54 :

№ п/п	Наименование характеристики	Значение характеристики
1	2	3
1.	Вид объекта недвижимости	здание
2.	Ранее присвоенный государственный учетный номер (инвентарный) здания, сооружения, объекта незавершенного строительства	-
3.	Кадастровый номер земельного участка (земельных участков), в границах которого (которых) расположены здание, сооружение, объект незавершенного строительства	51:27:0030402:15
4.	Уникальный учетный номер кадастрового квартала, в границах которого расположены здание, сооружение, объект незавершенного строительства	51:27:0030402
5.	Адрес здания, сооружения, объекта незавершенного строительства	Российская Федерация, 184310, Мурманская область, город Заозерск, улица Ленинского Комсомола, дом 22
5.1.	Сведения о местоположении здания, сооружения, объекта незавершенного строительства (при отсутствии адреса) в структурированном в соответствии с федеральной информационной адресной системой виде	-
5.2.	Дополнительные сведения о местоположении	-
6.	Иные сведения	-

3. Пояснения к сведениям об объекте недвижимости с кадастровым номером 51:27:0030402:54 :

1.	-
----	---

Описание местоположения зданий, сооружений, объектов незавершенного строительства на земельном участке

1. Сведения о характерных точках контура объекта недвижимости с кадастровым номером : 51:27:0030402:56 :

Система координат МСК-51, зона 1

Зона № 1

Обозначение характерных точек контура	Содержатся в Едином государственном реестре недвижимости			Определены в ходе выполнения комплексных кадастровых работ			Метод определения координат	Формулы, примененные для расчета средней квадратической погрешности определения координат характерных точек (Mt), м, с подставленными в такие формулы значениями и итоговые (вычисленные) значения Mt, м
	Координаты, м		Радиус, м	Координаты, м		Радиус, м		
	X	Y	R	X	Y	R		
1	2	3	4	5	6	7	8	9
н1080	-	-	-	691669.60	1416444.86	-	Метод спутниковых геодезических измерений (определений)	$Mt = \sqrt{(m_0^2 + m_1^2)} = \sqrt{(0.06^2 + 0.08^2)} = 0.10$
н1090	-	-	-	691672.48	1416457.44	-	Метод спутниковых геодезических измерений (определений)	$Mt = \sqrt{(m_0^2 + m_1^2)} = \sqrt{(0.06^2 + 0.08^2)} = 0.10$
н1100	-	-	-	691638.43	1416465.11	-	Метод спутниковых геодезических измерений (определений)	$Mt = \sqrt{(m_0^2 + m_1^2)} = \sqrt{(0.06^2 + 0.08^2)} = 0.10$
н1110	-	-	-	691635.51	1416452.52	-	Метод спутниковых геодезических измерений (определений)	$Mt = \sqrt{(m_0^2 + m_1^2)} = \sqrt{(0.06^2 + 0.08^2)} = 0.10$
н1120	-	-	-	691643.69	1416450.66	-	Метод спутниковых геодезических измерений (определений)	$Mt = \sqrt{(m_0^2 + m_1^2)} = \sqrt{(0.06^2 + 0.08^2)} = 0.10$
н1130	-	-	-	691643.09	1416447.79	-	Метод спутниковых геодезических измерений (определений)	$Mt = \sqrt{(m_0^2 + m_1^2)} = \sqrt{(0.06^2 + 0.08^2)} = 0.10$
н1140	-	-	-	691643.28	1416447.04	-	Метод спутниковых геодезических измерений (определений)	$Mt = \sqrt{(m_0^2 + m_1^2)} = \sqrt{(0.06^2 + 0.08^2)} = 0.10$
н1150	-	-	-	691646.42	1416446.39	-	Метод спутниковых геодезических измерений (определений)	$Mt = \sqrt{(m_0^2 + m_1^2)} = \sqrt{(0.06^2 + 0.08^2)} = 0.10$
н1160	-	-	-	691646.97	1416446.93	-	Метод спутниковых геодезических измерений (определений)	$Mt = \sqrt{(m_0^2 + m_1^2)} = \sqrt{(0.06^2 + 0.08^2)} = 0.10$

1. Сведения о характерных точках контура объекта недвижимости с кадастровым номером : 51:27:0030402:56 :

Система координат МСК-51, зона 1

Зона № 1

Обозначение характерных точек контура	Содержатся в Едином государственном реестре недвижимости			Определены в ходе выполнения комплексных кадастровых работ			Метод определения координат	Формулы, примененные для расчета средней квадратической погрешности определения координат характерных точек (Mt), м, с подставленными в такие формулы значениями и итоговые (вычисленные) значения Mt, м
	Координаты, м		Радиус, м	Координаты, м		Радиус, м		
	X	Y	R	X	Y	R		
1	2	3	4	5	6	7	8	9
н1170	-	-	-	691647.70	1416449.77	-	Метод спутниковых геодезических измерений (определений)	$Mt = \sqrt{(m_0^2 + m_1^2)} = \sqrt{(0.06^2 + 0.08^2)} = 0.10$
н1080	-	-	-	691669.60	1416444.86	-	Метод спутниковых геодезических измерений (определений)	$Mt = \sqrt{(m_0^2 + m_1^2)} = \sqrt{(0.06^2 + 0.08^2)} = 0.10$

2. Сведения о характеристиках объекта недвижимости с кадастровым номером : 51:27:0030402:56 :

№ п/п	Наименование характеристики	Значение характеристики
1	2	3
1.	Вид объекта недвижимости	здание
2.	Ранее присвоенный государственный учетный номер (инвентарный) здания, сооружения, объекта незавершенного строительства	-
3.	Кадастровый номер земельного участка (земельных участков), в границах которого (которых) расположены здание, сооружение, объект незавершенного строительства	51:27:0030402:7
4.	Уникальный учетный номер кадастрового квартала, в границах которого расположены здание, сооружение, объект незавершенного строительства	51:27:0030402
5.	Адрес здания, сооружения, объекта незавершенного строительства	Российская Федерация, Мурманская область, город Заозерск, переулок Школьный, дом 1
5.1.	Сведения о местоположении здания, сооружения, объекта незавершенного строительства (при отсутствии адреса) в структурированном в соответствии с федеральной информационной адресной системой виде	-
5.2.	Дополнительные сведения о местоположении	-
6.	Иные сведения	-

3. Пояснения к сведениям об объекте недвижимости с кадастровым номером 51:27:0030402:56 :

1.	-
----	---

Описание местоположения зданий, сооружений, объектов незавершенного строительства на земельном участке

1. Сведения о характерных точках контура объекта недвижимости с кадастровым номером : 51:27:0030402:58 :

Система координат МСК-51, зона 1

Зона № 1

Обозначение характерных точек контура	Содержатся в Едином государственном реестре недвижимости			Определены в ходе выполнения комплексных кадастровых работ			Метод опреде ления коор динат	Формулы, примененные для расчета средней квадратической погрешности определения координат характерных точек (Mt), м, с подставленными в такие формулы значениями и итоговые (вычисленные) значения Mt, м
	Координаты, м		Ради ус, м	Координаты, м		Ради ус, м		
	X	Y	R	X	Y	R		
1	2	3	4	5	6	7	8	9
н1180	-	-	-	691737.84	1416459.22	-	Метод спутниковых геодезических измерений (определений)	$Mt = \sqrt{(m_0^2 + m_1^2)} = \sqrt{(0.06^2 + 0.08^2)} = 0.10$
н1190	-	-	-	691742.69	1416481.28	-	Метод спутниковых геодезических измерений (определений)	$Mt = \sqrt{(m_0^2 + m_1^2)} = \sqrt{(0.06^2 + 0.08^2)} = 0.10$
н1200	-	-	-	691744.63	1416480.83	-	Метод спутниковых геодезических измерений (определений)	$Mt = \sqrt{(m_0^2 + m_1^2)} = \sqrt{(0.06^2 + 0.08^2)} = 0.10$
н1210	-	-	-	691745.43	1416484.42	-	Метод спутниковых геодезических измерений (определений)	$Mt = \sqrt{(m_0^2 + m_1^2)} = \sqrt{(0.06^2 + 0.08^2)} = 0.10$
н1220	-	-	-	691743.51	1416484.88	-	Метод спутниковых геодезических измерений (определений)	$Mt = \sqrt{(m_0^2 + m_1^2)} = \sqrt{(0.06^2 + 0.08^2)} = 0.10$
н1230	-	-	-	691745.35	1416493.39	-	Метод спутниковых геодезических измерений (определений)	$Mt = \sqrt{(m_0^2 + m_1^2)} = \sqrt{(0.06^2 + 0.08^2)} = 0.10$
н1240	-	-	-	691732.71	1416496.11	-	Метод спутниковых геодезических измерений (определений)	$Mt = \sqrt{(m_0^2 + m_1^2)} = \sqrt{(0.06^2 + 0.08^2)} = 0.10$
н1250	-	-	-	691727.14	1416470.69	-	Метод спутниковых геодезических измерений (определений)	$Mt = \sqrt{(m_0^2 + m_1^2)} = \sqrt{(0.06^2 + 0.08^2)} = 0.10$
н1260	-	-	-	691725.49	1416471.08	-	Метод спутниковых геодезических измерений (определений)	$Mt = \sqrt{(m_0^2 + m_1^2)} = \sqrt{(0.06^2 + 0.08^2)} = 0.10$

1. Сведения о характерных точках контура объекта недвижимости с кадастровым номером : 51:27:0030402:58 :

Система координат МСК-51, зона 1

Зона № 1

Обозначение характерных точек контура	Содержатся в Едином государственном реестре недвижимости			Определены в ходе выполнения комплексных кадастровых работ			Метод определения координат	Формулы, примененные для расчета средней квадратической погрешности определения координат характерных точек (Mt), м, с подставленными в такие формулы значениями и итоговые (вычисленные) значения Mt, м
	Координаты, м		Радиус, м	Координаты, м		Радиус, м		
	X	Y	R	X	Y	R		
1	2	3	4	5	6	7	8	9
н1270	-	-	-	691725.05	1416468.91	-	Метод спутниковых геодезических измерений (определений)	$Mt = \sqrt{(m_0^2 + m_1^2)} = \sqrt{(0.06^2 + 0.08^2)} = 0.10$
н1280	-	-	-	691726.66	1416468.52	-	Метод спутниковых геодезических измерений (определений)	$Mt = \sqrt{(m_0^2 + m_1^2)} = \sqrt{(0.06^2 + 0.08^2)} = 0.10$
н1290	-	-	-	691725.23	1416462.01	-	Метод спутниковых геодезических измерений (определений)	$Mt = \sqrt{(m_0^2 + m_1^2)} = \sqrt{(0.06^2 + 0.08^2)} = 0.10$
н1180	-	-	-	691737.84	1416459.22	-	Метод спутниковых геодезических измерений (определений)	$Mt = \sqrt{(m_0^2 + m_1^2)} = \sqrt{(0.06^2 + 0.08^2)} = 0.10$

2. Сведения о характеристиках объекта недвижимости с кадастровым номером : 51:27:0030402:58 :

№ п/п	Наименование характеристики	Значение характеристики
1	2	3
1.	Вид объекта недвижимости	здание
2.	Ранее присвоенный государственный учетный номер (инвентарный) здания, сооружения, объекта незавершенного строительства	-
3.	Кадастровый номер земельного участка (земельных участков), в границах которого (которых) расположены здание, сооружение, объект незавершенного строительства	51:27:0030402:3
4.	Уникальный учетный номер кадастрового квартала, в границах которого расположены здание, сооружение, объект незавершенного строительства	51:27:0030402
5.	Адрес здания, сооружения, объекта незавершенного строительства	Российская Федерация, Мурманская область, город Заозерск, улица Генерала Чумаченко, дом 10
5.1.	Сведения о местоположении здания, сооружения, объекта незавершенного строительства (при отсутствии адреса) в структурированном в соответствии с федеральной информационной адресной системой виде	-
5.2.	Дополнительные сведения о местоположении	-
6.	Иные сведения	-

3. Пояснения к сведениям об объекте недвижимости с кадастровым номером 51:27:0030402:58 :

1.

-

Описание местоположения зданий, сооружений, объектов незавершенного строительства на земельном участке

**1. Сведения о характерных точках контура объекта недвижимости
с кадастровым номером : 51:27:0030402:59 :**

Система координат МСК-51, зона 1

Зона № 1

Обозначение характерных точек контура	Содержатся в Едином государственном реестре недвижимости			Определены в ходе выполнения комплексных кадастровых работ			Метод опреде ления коор динат	Формулы, примененные для расчета средней квадратической погрешности определения координат характерных точек (Mt), м, с подставленными в такие формулы значениями и итоговые (вычисленные) значения Mt, м
	Координаты, м		Ради ус, м	Координаты, м		Ради ус, м		
	X	Y	R	X	Y	R		
1	2	3	4	5	6	7	8	9
н1300	-	-	-	691736.36	1416512.66	-	Метод спутниковых геодезических измерений (определений)	$Mt = \sqrt{(m_0^2 + m_1^2)} = \sqrt{(0.06^2 + 0.08^2)} = 0.10$
н1310	-	-	-	691739.19	1416525.25	-	Метод спутниковых геодезических измерений (определений)	$Mt = \sqrt{(m_0^2 + m_1^2)} = \sqrt{(0.06^2 + 0.08^2)} = 0.10$
н1320	-	-	-	691716.59	1416530.20	-	Метод спутниковых геодезических измерений (определений)	$Mt = \sqrt{(m_0^2 + m_1^2)} = \sqrt{(0.06^2 + 0.08^2)} = 0.10$
н1330	-	-	-	691716.52	1416531.29	-	Метод спутниковых геодезических измерений (определений)	$Mt = \sqrt{(m_0^2 + m_1^2)} = \sqrt{(0.06^2 + 0.08^2)} = 0.10$
н1340	-	-	-	691716.19	1416532.05	-	Метод спутниковых геодезических измерений (определений)	$Mt = \sqrt{(m_0^2 + m_1^2)} = \sqrt{(0.06^2 + 0.08^2)} = 0.10$
н1350	-	-	-	691716.06	1416532.07	-	Метод спутниковых геодезических измерений (определений)	$Mt = \sqrt{(m_0^2 + m_1^2)} = \sqrt{(0.06^2 + 0.08^2)} = 0.10$
н1360	-	-	-	691716.22	1416532.63	-	Метод спутниковых геодезических измерений (определений)	$Mt = \sqrt{(m_0^2 + m_1^2)} = \sqrt{(0.06^2 + 0.08^2)} = 0.10$
н1370	-	-	-	691714.18	1416533.00	-	Метод спутниковых геодезических измерений (определений)	$Mt = \sqrt{(m_0^2 + m_1^2)} = \sqrt{(0.06^2 + 0.08^2)} = 0.10$
н1380	-	-	-	691712.65	1416531.08	-	Метод спутниковых геодезических измерений (определений)	$Mt = \sqrt{(m_0^2 + m_1^2)} = \sqrt{(0.06^2 + 0.08^2)} = 0.10$

1. Сведения о характерных точках контура объекта недвижимости с кадастровым номером : 51:27:0030402:59 :								
Система координат МСК-51, зона 1							Зона № 1	
Обозначение характерных точек контура	Содержатся в Едином государственном реестре недвижимости			Определены в ходе выполнения комплексных кадастровых работ			Метод определения координат	Формулы, примененные для расчета средней квадратической погрешности определения координат характерных точек (Mt), м, с подставленными в такие формулы значениями и итоговые (вычисленные) значения Mt, м
	Координаты, м		Радиус, м	Координаты, м		Радиус, м		
	X	Y	R	X	Y	R		
1	2	3	4	5	6	7	8	9
н1390	-	-	-	691705.05	1416532.77	-	Метод спутниковых геодезических измерений (определений)	$Mt = \sqrt{(m_0^2 + m_1^2)} = \sqrt{(0.06^2 + 0.08^2)} = 0.10$
н1400	-	-	-	691702.27	1416520.12	-	Метод спутниковых геодезических измерений (определений)	$Mt = \sqrt{(m_0^2 + m_1^2)} = \sqrt{(0.06^2 + 0.08^2)} = 0.10$
н1300	-	-	-	691736.36	1416512.66	-	Метод спутниковых геодезических измерений (определений)	$Mt = \sqrt{(m_0^2 + m_1^2)} = \sqrt{(0.06^2 + 0.08^2)} = 0.10$
2. Сведения о характеристиках объекта недвижимости с кадастровым номером : 51:27:0030402:59 :								
№ п/п	Наименование характеристики						Значение характеристики	
1	2						3	
1.	Вид объекта недвижимости						здание	
2.	Ранее присвоенный государственный учетный номер (инвентарный) здания, сооружения, объекта незавершенного строительства						-	
3.	Кадастровый номер земельного участка (земельных участков), в границах которого (которых) расположены здание, сооружение, объект незавершенного строительства						51:27:0030402:4	
4.	Уникальный учетный номер кадастрового квартала, в границах которого расположены здание, сооружение, объект незавершенного строительства						51:27:0030402	
5.	Адрес здания, сооружения, объекта незавершенного строительства						Российская Федерация, Мурманская область, город Заозерск, улица Матроса Рябина, дом 25	
5.1.	Сведения о местоположении здания, сооружения, объекта незавершенного строительства (при отсутствии адреса) в структурированном в соответствии с федеральной информационной адресной системой виде						-	
5.2.	Дополнительные сведения о местоположении						-	
6.	Иные сведения						-	
3. Пояснения к сведениям об объекте недвижимости с кадастровым номером 51:27:0030402:59 :								
1.	-							

**Описание местоположения зданий, сооружений,
объектов незавершенного строительства на земельном участке**

**1. Сведения о характерных точках контура объекта недвижимости
с кадастровым номером : 51:27:0030402:17 :**

Система координат МСК-51, зона 1

Зона № 1

Обозначение характерных точек контура	Содержатся в Едином государственном реестре недвижимости			Определены в ходе выполнения комплексных кадастровых работ			Метод опреде ления коор динат	Формулы, примененные для расчета средней квадратической погрешности определения координат характерных точек (Mt), м, с подставленными в такие формулы значениями и итоговые (вычисленные) значения Mt, м
	Координаты, м		Ради ус, м	Координаты, м		Ради ус, м		
	X	Y	R	X	Y	R		
1	2	3	4	5	6	7	8	9
н1410	-	-	-	691669.38	1416322.63	-	Метод спутниковых геодезических измерений (определений)	$Mt = \sqrt{(m_0^2 + m_1^2)} = \sqrt{(0.06^2 + 0.08^2)} = 0.10$
н1420	-	-	-	691670.84	1416329.76	-	Метод спутниковых геодезических измерений (определений)	$Mt = \sqrt{(m_0^2 + m_1^2)} = \sqrt{(0.06^2 + 0.08^2)} = 0.10$
н1430	-	-	-	691646.20	1416334.34	-	Метод спутниковых геодезических измерений (определений)	$Mt = \sqrt{(m_0^2 + m_1^2)} = \sqrt{(0.06^2 + 0.08^2)} = 0.10$
н1440	-	-	-	691644.80	1416327.02	-	Метод спутниковых геодезических измерений (определений)	$Mt = \sqrt{(m_0^2 + m_1^2)} = \sqrt{(0.06^2 + 0.08^2)} = 0.10$
н1410	-	-	-	691669.38	1416322.63	-	Метод спутниковых геодезических измерений (определений)	$Mt = \sqrt{(m_0^2 + m_1^2)} = \sqrt{(0.06^2 + 0.08^2)} = 0.10$

**2. Сведения о характеристиках объекта недвижимости
с кадастровым номером : 51:27:0030402:17 :**

№ п/п	Наименование характеристики	Значение характеристики
1	2	3
1.	Вид объекта недвижимости	сооружение
2.	Ранее присвоенный государственный учетный номер (инвентарный) здания, сооружения, объекта незавершенного строительства	-
3.	Кадастровый номер земельного участка (земельных участков), в границах которого (которых) расположены здание, сооружение, объект незавершенного строительства	51:27:0030402:10
4.	Уникальный учетный номер кадастрового квартала, в границах которого расположены здание, сооружение, объект незавершенного строительства	51:27:0030402
5.	Адрес здания, сооружения, объекта незавершенного строительства	-

2. Сведения о характеристиках объекта недвижимости с кадастровым номером : 51:27:0030402:17 :

№ п/п	Наименование характеристики	Значение характеристики
1	2	3
5.1.	Сведения о местоположении здания, сооружения, объекта незавершенного строительства (при отсутствии адреса) в структурированном в соответствии с федеральной информационной адресной системой виде	Российская Федерация, Мурманская область, город Заозерск, улица Ленинского Комсомола
5.2.	Дополнительные сведения о местоположении	-
6.	Иные сведения	-

3. Пояснения к сведениям об объекте недвижимости с кадастровым номером 51:27:0030402:17 :

1.	-
----	---

**Описание местоположения зданий, сооружений,
объектов незавершенного строительства на земельном участке**

**1. Сведения о характерных точках контура объекта недвижимости
с кадастровым номером : 51:27:0020101:1824 :**

Система координат МСК-51, зона 1

Зона № 1

Обозначение характерных точек контура	Содержатся в Едином государственном реестре недвижимости			Определены в ходе выполнения комплексных кадастровых работ			Метод опреде ления коор динат	Формулы, примененные для расчета средней квадратической погрешности определения координат характерных точек (Mt), м, с подставленными в такие формулы значениями и итоговые (вычисленные) значения Mt, м
	Координаты, м		Ради ус, м	Координаты, м		Ради ус, м		
	X	Y	R	X	Y	R		
1	2	3	4	5	6	7	8	9
н1450	-	-	-	691666.97	1416338.55	-	Метод спутниковых геодезических измерений (определений)	$Mt = \sqrt{(m_0^2 + m_1^2)} = \sqrt{(0.06^2 + 0.08^2)} = 0.10$
н1460	-	-	-	691668.52	1416346.03	-	Метод спутниковых геодезических измерений (определений)	$Mt = \sqrt{(m_0^2 + m_1^2)} = \sqrt{(0.06^2 + 0.08^2)} = 0.10$
н1470	-	-	-	691649.30	1416349.58	-	Метод спутниковых геодезических измерений (определений)	$Mt = \sqrt{(m_0^2 + m_1^2)} = \sqrt{(0.06^2 + 0.08^2)} = 0.10$
н1480	-	-	-	691647.85	1416342.40	-	Метод спутниковых геодезических измерений (определений)	$Mt = \sqrt{(m_0^2 + m_1^2)} = \sqrt{(0.06^2 + 0.08^2)} = 0.10$
н1450	-	-	-	691666.97	1416338.55	-	Метод спутниковых геодезических измерений (определений)	$Mt = \sqrt{(m_0^2 + m_1^2)} = \sqrt{(0.06^2 + 0.08^2)} = 0.10$

**2. Сведения о характеристиках объекта недвижимости
с кадастровым номером : 51:27:0020101:1824 :**

№ п/п	Наименование характеристики	Значение характеристики
1	2	3
1.	Вид объекта недвижимости	сооружение
2.	Ранее присвоенный государственный учетный номер (инвентарный) здания, сооружения, объекта незавершенного строительства	-
3.	Кадастровый номер земельного участка (земельных участков), в границах которого (которых) расположены здание, сооружение, объект незавершенного строительства	51:27:0030402:14
4.	Уникальный учетный номер кадастрового квартала, в границах которого расположены здание, сооружение, объект незавершенного строительства	51:27:0030402
5.	Адрес здания, сооружения, объекта незавершенного строительства	-

2. Сведения о характеристиках объекта недвижимости с кадастровым номером : 51:27:0020101:1824 :

№ п/п	Наименование характеристики	Значение характеристики
1	2	3
5.1.	Сведения о местоположении здания, сооружения, объекта незавершенного строительства (при отсутствии адреса) в структурированном в соответствии с федеральной информационной адресной системой виде	Российская Федерация, Мурманская область, город Заозерск, улица Ленинского Комсомола
5.2.	Дополнительные сведения о местоположении	-
6.	Иные сведения	-

3. Пояснения к сведениям об объекте недвижимости с кадастровым номером 51:27:0020101:1824 :

1.	-
----	---

**Описание местоположения зданий, сооружений,
объектов незавершенного строительства на земельном участке**

**1. Сведения о характерных точках контура объекта недвижимости
с кадастровым номером : 51:27:0000000:99 :**

Система координат МСК-51, зона 1

Зона № 1

Обозначение характерных точек контура	Содержатся в Едином государственном реестре недвижимости			Определены в ходе выполнения комплексных кадастровых работ			Метод опреде ления коор динат	Формулы, примененные для расчета средней квадратической погрешности определения координат характерных точек (Mt), м, с подставленными в такие формулы значениями и итоговые (вычисленные) значения Mt, м
	Координаты, м		Ради ус, м	Координаты, м		Ради ус, м		
	X	Y	R	X	Y	R		
1	2	3	4	5	6	7	8	9
н1490	-	-	-	691682.45	1416405.55	-	Метод спутниковых геодезических измерений (определений)	$Mt = \sqrt{(m_0^2 + m_1^2)} = \sqrt{(0.06^2 + 0.08^2)} = 0.10$
н1500	-	-	-	691683.56	1416411.20	-	Метод спутниковых геодезических измерений (определений)	$Mt = \sqrt{(m_0^2 + m_1^2)} = \sqrt{(0.06^2 + 0.08^2)} = 0.10$
н1510	-	-	-	691678.68	1416412.22	-	Метод спутниковых геодезических измерений (определений)	$Mt = \sqrt{(m_0^2 + m_1^2)} = \sqrt{(0.06^2 + 0.08^2)} = 0.10$
н1520	-	-	-	691677.53	1416406.61	-	Метод спутниковых геодезических измерений (определений)	$Mt = \sqrt{(m_0^2 + m_1^2)} = \sqrt{(0.06^2 + 0.08^2)} = 0.10$
н1490	-	-	-	691682.45	1416405.55	-	Метод спутниковых геодезических измерений (определений)	$Mt = \sqrt{(m_0^2 + m_1^2)} = \sqrt{(0.06^2 + 0.08^2)} = 0.10$

**2. Сведения о характеристиках объекта недвижимости
с кадастровым номером : 51:27:0000000:99 :**

№ п/п	Наименование характеристики	Значение характеристики
1	2	3
1.	Вид объекта недвижимости	сооружение
2.	Ранее присвоенный государственный учетный номер (инвентарный) здания, сооружения, объекта незавершенного строительства	-
3.	Кадастровый номер земельного участка (земельных участков), в границах которого (которых) расположены здание, сооружение, объект незавершенного строительства	-
4.	Уникальный учетный номер кадастрового квартала, в границах которого расположены здание, сооружение, объект незавершенного строительства	51:27:0030402
5.	Адрес здания, сооружения, объекта незавершенного строительства	-

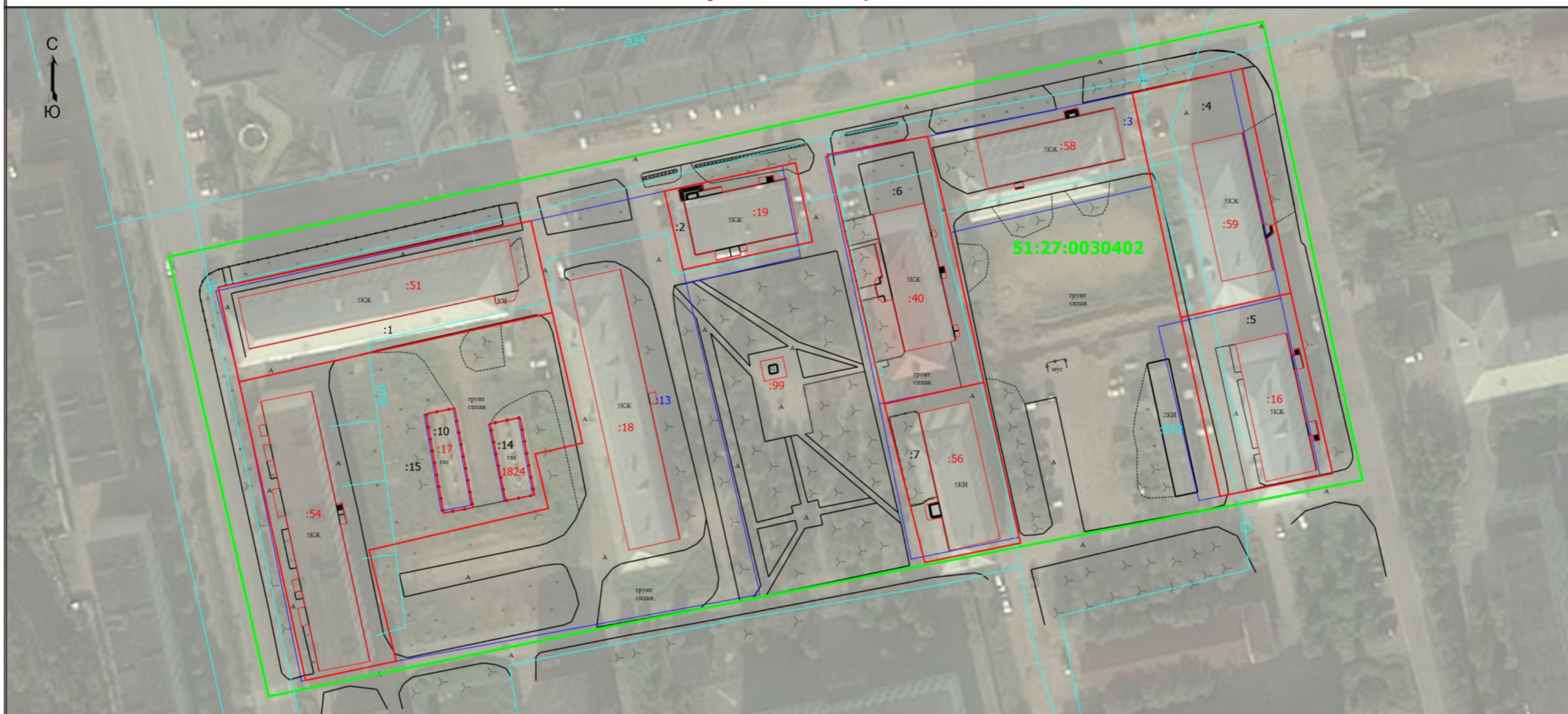
2. Сведения о характеристиках объекта недвижимости с кадастровым номером : 51:27:0000000:99 :

№ п/п	Наименование характеристики	Значение характеристики
1	2	3
5.1.	Сведения о местоположении здания, сооружения, объекта незавершенного строительства (при отсутствии адреса) в структурированном в соответствии с федеральной информационной адресной системой виде	Российская Федерация, 184310, Мурманская область, город Заозерск, переулок Школьный
5.2.	Дополнительные сведения о местоположении	-
6.	Иные сведения	-

3. Пояснения к сведениям об объекте недвижимости с кадастровым номером 51:27:0000000:99 :

1.	-
----	---

Схема границ земельных участков



Масштаб 1:1000

Условные обозначения

- - Часть границы, местоположение которой определено при выполнении кадастровых работ
- - Часть контура, образованного проекцией существующего в ЕГРН наземного конструктивного элемента здания, сооружения, объекта незавершенного строительства
- - Граница кадастрового квартала
- - Существующая граница земельных участков
- 51:27:0030402 - Номер кадастрового квартала
- :1 - Уточняемый земельный участок
- :16 - Уточняемое здание
- :17 - Уточняемое сооружение
- - Часть контура, образованного проекцией вновь образованного наземного конструктивного элемента здания, сооружения, объекта незавершенного строительства
- :324 - Объект капитального строительства, местоположение которого не определяется в рамках комплексных кадастровых работ
- - Граница сооружения
- :13 - Земельный участок, местоположение которого не определяется в рамках комплексных кадастровых работ

Схема границ земельных участков




Масштаб 1:1000

Условные обозначения








- - Часть границы, местоположение которой определено при выполнении кадастровых работ
- - Часть контура, образованного проекцией существующего в ЕГРН наземного конструктивного элемента здания, сооружения, объекта незавершенного строительства
- - Граница кадастрового квартала
- - Существующая граница земельных участков
- 51:27:0030402 - Номер кадастрового квартала
- :1 - Уточняемый земельный участок
- :16 - Уточняемое здание
- :17 - Уточняемое сооружение
- - Часть контура, образованного проекцией вновь образованного наземного конструктивного элемента здания, сооружения, объекта незавершенного строительства
- :324 - Объект капитального строительства, местоположение которого не определяется в рамках комплексных кадастровых работ
- - Граница сооружения
- :13 - Земельный участок, местоположение которого не определяется в рамках комплексных кадастровых работ

Схема геодезических построений



Масштаб 1:2500

Условные обозначения

-  - Часть границы, местоположение которой определено при выполнении кадастровых работ
-  - Часть контура, образованного проекцией вновь образованного наземного конструктивного элемента здания, сооружения, объекта незавершенного строительства
-  - Существующая граница земельного участка
-  - Направления геодезических построений при определении координат характерных точек границ земельного участка
-  - Направления геодезических построений при создании съемочного обоснования
-  - Пункт геодезической сети специального назначения, созданной в соответствии с законодательством Российской Федерации о геодезии и картографии
-  - Пункт государственной геодезической сети

Сведения о геодезической основе:

№ п/п	Вид геодезической сети	Название пункта геодезической сети и тип знака	Система координат пункта геодезической сети	Координаты пункта, м		Дата обследования «12» сентября 2023 г.		
						Сведения о состоянии		
				X	Y	наружного знака пункта	центра пункта	марки центра пункта
1	2	3	4	5	6	7	8	9
1	государственная, 3	Мель, Центр 99 оп (7659), пирамида	МСК-51	693170.25	1410871.82	Отсутствует	Сохранился	Сохранился
2	государственная, 3	Подгорное, Центр 99 оп (11491), пирамида	МСК-51	693437.46	1398626.61	Отсутствует	Сохранился	Сохранился
3	государственная, 2	Вичаны, Центр 99 оп (8968), пирамида	МСК-51	690744.98	1418375.10	Отсутствует	Сохранился	Сохранился



**АДМИНИСТРАЦИЯ
ГОРОДСКОГО ОКРУГА ЗАКРЫТОЕ АДМИНИСТРАТИВНО-
ТЕРРИТОРИАЛЬНОЕ ОБРАЗОВАНИЕ ГОРОД ЗАОЗЕРСК
МУРМАНСКОЙ ОБЛАСТИ
(АДМИНИСТРАЦИЯ ЗАТО ГОРОД ЗАОЗЕРСК)**

ПО С Т А Н О В Л Е Н И Е

16 июля 2024 года

№ 442

**Об утверждении карт-планов территории,
подготовленных в результате выполнения комплексных
кадастровых работ в границах кадастровых кварталов
51:27:0030401, 51:27:0030402**

В соответствии с Федеральным законом от 06.10.2003 № 131-ФЗ «Об общих принципах организации местного самоуправления в Российской Федерации», Федеральным законом от 24.07.2007 № 221-ФЗ «О кадастровой деятельности», на основании муниципального контракта от 16.02.2024 № 23, с учетом протокола заседания согласительной комиссии по согласованию местоположения границ земельных участков, расположенных в кадастровых кварталах 51:27:0030401, 51:27:0030402, при выполнении комплексных кадастровых работ от 12.07.2024 № 1, на основании Устава ЗАТО город Заозерск,

постановляю:

1. Утвердить прилагаемые карты-планы территорий, подготовленные в результате выполнения комплексных кадастровых работ в границах кадастровых кварталов 51:27:0030401, 51:27:0030402, расположенных на территории ЗАТО город Заозерск (далее – карты-планы территории).

2. Управлению муниципального имущества и жилищно-коммунального хозяйства Администрации ЗАТО город Заозерск (Стромило Е.Н.) в течение трех дней с момента утверждения направить карты-планы территории в орган регистрации прав в порядке, установленном частью 3 статьи 19 Федерального закона от 13.07.2015 № 218-ФЗ «О государственной регистрации недвижимости».

3. Муниципальному казенному учреждению «Центр обеспечения функционирования органов местного самоуправления и муниципальных учреждений ЗАТО город Заозерск» (Чухарева О.А.) организовать размещение настоящего постановления и утвержденные карты-планы территории на официальном сайте органов местного самоуправления ЗАТО город Заозерск в информационно-телекоммуникационной сети «Интернет».

4. Контроль за исполнением настоящего постановления возложить на первого заместителя Главы ЗАТО город Заозерск Филиппова А.В.

5. Настоящее постановление вступает в силу с момента подписания.

Глава ЗАТО город Заозерск

А.С. Пеньшин

АКТ СОГЛАСОВАНИЯ
местоположения границ земельных участков при выполнении комплексных
кадастровых работ

51:27:0030402

Мурманская область, городской округ ЗАТО город Заозерск, город Заозерск
 наименование субъекта Российской Федерации, муниципального образования,
 населенного пункта, уникальные учетные номера кадастровых кварталов, а также иные
 сведения, позволяющие определить местоположение территории, на которой
 выполняются комплексные кадастровые работы

N п/п	Обозначение части (характерной точки) границы		Результат согласования (согласовано/ спорное)	Кадастровые номера или обозначения смежных земельных участков	Всего листов 1	Лист N 1
	от т.	до т.			Сведения о лице, представившем возражения	Реквизиты вступившего в законную силу судебного акта
1	2	3	4	5	6	7
1	1	1	Согласовано	51:27:0030402:1	-	-
2	5	5	Согласовано	51:27:0030402:2	-	-
3	9	9	Согласовано	51:27:0030402:4	-	-
4	10	10	Согласовано	51:27:0030402:5	-	-
5	17	17	Согласовано	51:27:0030402:6	-	-
6	19	19	Согласовано	51:27:0030402:7	-	-
7	24	24	Согласовано	51:27:0030402:10	-	-
8	28	28	Согласовано	51:27:0030402:14	-	-
9	2	2	Согласовано	51:27:0030402:15	-	-

Председатель согласительной
комиссии



(подпись)

А.С. Гельман

(фамилия, инициалы)