



АДМИНИСТРАЦИЯ
ГОРОДСКОГО ОКРУГА ЗАКРЫТОЕ АДМИНИСТРАТИВНО-
ТЕРРИТОРИАЛЬНОЕ ОБРАЗОВАНИЕ ГОРОД ЗАОЗЕРСК
МУРМАНСКОЙ ОБЛАСТИ
(АДМИНИСТРАЦИЯ ЗАТО ГОРОД ЗАОЗЕРСК)

ПО С Т А Н О В Л Е Н И Е

04 октября 2023 года

№ 626

Об утверждении карт-планов территории,
подготовленных в результате выполнения комплексных
кадастровых работ в границах кадастровых кварталов
51:27:0020102, 51:27:0020201, 51:27:0030404

В соответствии с Федеральным законом от 06.10.2003 № 131-ФЗ «Об общих принципах организации местного самоуправления в Российской Федерации», Федеральным законом от 24.07.2007 № 221-ФЗ «О кадастровой деятельности», на основании муниципального контракта от 07.04.2023 № 206, с учетом протоколов заседаний согласительной комиссии по согласованию местоположения границ земельных участков, расположенных в кадастровых кварталах 51:27:0020102, 51:27:0020201, 51:27:0030404, при выполнении комплексных кадастровых работ от 24.08.2023 № 01, от 29.09.2023 № 02, на основании Устава ЗАТО город Заозерск,

постановляю:

1. Утвердить прилагаемые карты-планы территорий, подготовленные в результате выполнения комплексных кадастровых работ в границах кадастровых кварталов 51:27:0020102, 51:27:0020201, 51:27:0030404, расположенных на территории ЗАТО город Заозерск (далее – карты-планы территории).
2. Управлению муниципального имущества и жилищно-коммунального хозяйства Администрации ЗАТО город Заозерск (Строило Е.Н.) в течение трех дней с момента утверждения направить карты-планы территории в орган регистрации прав в порядке, установленном частью 3 статьи 19 Федерального закона от 13.07.2015 № 218-ФЗ «О государственной регистрации недвижимости».
3. Муниципальному казенному учреждению «Центр обеспечения функционирования органов местного самоуправления и муниципальных учреждений» (Чухарева О.А.) организовать размещение настоящего постановления и утвержденные карты-планы территории на официальном сайте органов местного самоуправления ЗАТО город Заозерск в информационно-телекоммуникационной сети «Интернет».
4. Контроль за исполнением настоящего постановления возложить на первого заместителя Главы ЗАТО город Заозерск Филиппова А.В.
5. Настоящее постановление вступает в силу с момента подписания.

Глава ЗАТО город Заозерск

А.С. Пеньшин

КАРТА-ПЛАН ТЕРРИТОРИИ

Пояснительная записка

1. Сведения о территории выполнения комплексных кадастровых работ: 51:27:0020201

(наименование субъекта Российской Федерации, муниципального образования, населенного пункта, уникальные учетные номера кадастровых кварталов, иные сведения, позволяющие определить местоположение территории, на которой выполняются комплексные кадастровые работы, например, наименование садоводческого или огороднического некоммерческого товарищества, гаражного кооператива, элемента планировочной структуры)

2. Основания выполнения комплексных кадастровых работ:

Наименование, дата и номер документа, на основании которого выполняются комплексные кадастровые работы: "07" апреля 2023 г. , 206, Муниципальный контракт

3. Дата подготовки карты-плана территории: "04" октября 2023 г.

4. Сведения о заказчике(ах) комплексных кадастровых работ:

В отношении юридического лица, органа местного самоуправления муниципального района, муниципального округа или городского округа либо уполномоченного исполнительного органа государственной власти субъекта Российской Федерации:

полное или сокращенное (в случае, если имеется) наименование: Муниципальное казенное учреждение «Управление городским хозяйством»

основной государственный регистрационный номер: 1175190002822

идентификационный номер налогоплательщика: 5115000285

В отношении физического лица или представителя физических или юридических лиц:

фамилия, имя, отчество (последнее - при наличии): -

страховой номер индивидуального лицевого счета в системе обязательного пенсионного страхования Российской Федерации (СНИЛС): -

Наименование и реквизиты документа, подтверждающие полномочия представителя заказчика(ов) комплексных кадастровых работ: -

Адрес электронной почты (для направления уведомления о результатах внесения сведений в Единый государственный реестр недвижимости): -

5. Сведения об исполнителе комплексных кадастровых работ:

Полное или сокращенное (в случае, если имеется) наименование и адрес юридического лица, с которым заключен государственный или муниципальный контракт либо договор подряда на выполнение комплексных кадастровых работ: Общество с ограниченной ответственностью "ГЕОСЕТЬ"

Фамилия, имя, отчество кадастрового инженера (последнее - при наличии): Бобров Алексей Геннадьевич и основной государственный регистрационный номер кадастрового инженера индивидуального предпринимателя (ОГРНИП): -

Страховой номер индивидуального лицевого счета в системе обязательного пенсионного страхования Российской Федерации (СНИЛС) кадастрового инженера: 132-541-239 21

Уникальный реестровый номер кадастрового инженера в реестре саморегулируемой организации кадастровых инженеров и дата внесения сведений о физическом лице в такой реестр: 130, 2016-05-30

Полное или (в случае, если имеется) сокращенное наименование саморегулируемой организации кадастровых инженеров, членом которой является кадастровый инженер: Ассоциация «Гильдия кадастровых инженеров»

Контактный телефон: +79113119852

Почтовый адрес и адрес электронной почты, по которым осуществляется связь с кадастровым инженером: г. Мурманск, ул. Старостина, д. 40, каб. 2 xneo86@inbox.ru

Адрес электронной почты (для направления уведомления о результатах внесения сведений в Единый государственный реестр недвижимости): -

5. Сведения об исполнителе комплексных кадастровых работ:

Полное или сокращенное (в случае, если имеется) наименование и адрес юридического лица, с которым заключен государственный или муниципальный контракт либо договор подряда на выполнение комплексных кадастровых работ: Общество с ограниченной ответственностью "ГЕОСЕТЬ"

Фамилия, имя, отчество кадастрового инженера (последнее - при наличии): Евстратов Игорь Игоревич и основной государственный регистрационный номер кадастрового инженера индивидуального предпринимателя (ОГРНИП): -

Страховой номер индивидуального лицевого счета в системе обязательного пенсионного страхования Российской Федерации (СНИЛС) кадастрового инженера: 164-815-400 69

Уникальный реестровый номер кадастрового инженера в реестре саморегулируемой организации кадастровых инженеров и дата внесения сведений о физическом лице в такой реестр: 131, 2016-05-30

Полное или (в случае, если имеется) сокращенное наименование саморегулируемой организации кадастровых инженеров, членом которой является кадастровый инженер: Ассоциация «Гильдия кадастровых инженеров»

Контактный телефон: +79210331191

Почтовый адрес и адрес электронной почты, по которым осуществляется связь с кадастровым инженером: г. Мурманск, ул. Старостина, д. 40, каб. 2 evstratof@mail.ru

6. Перечень документов, использованных при подготовке карты-плана территории

№ п/п	Реквизиты документа				
	Вид	Дата	Номер	Наименование	Иные сведения
1	2	3	4	5	6
1	Кадастровый план территории	12.07.2023	КУВИ-001/2023-160639550	Кадастровый план территории кадастрового квартала 51:27:0020201	-
2	Иной документ	05.08.2022	170-19614/2022-В	Выписка координат из каталога геодезических пунктов в МСК-51	-
3	Иной документ	12.09.2023	170-29688/2023-В	Выписка о пунктах государственной геодезической сети, государственной нивелирной сети и государственной гравиметрической сети	-
4	Иной документ	26.06.2023	б/н	Горизонтальная съемка М 1:500	-
5	Иной документ	01.10.2023	ЮЭ9965-23-136608100	Выписка из ЕГРЮЛ	-
6	Иной документ	12.09.2023	б/н	Сведения о геодезической основе	-

7. Пояснения к карте-плану территории

1. Карта-план территории подготовлен в отношении кадастрового квартала 51:27:0020201, расположенного в Мурманской области, ЗАТО г. Заозерск. Основанием для проведения работ является муниципальный контракт от 07.04.2023 г. № 206. В ходе выполнения работ было обследовано 80 объектов недвижимости, из которых 1) 63 объект были уточнены и внесены в Карта-план территории в координатах; 2) 2 объекта не изменили своего местоположения и работы в отношении них не проводились; 3) 5 объектов были исправлены, устранена реестровая ошибка и внесены в Карта-план территории в координатах; 4) 5 объектов являются линейными сооружениями, местоположение которых при выполнении комплексных кадастровых работах не определяется; 5) 1 объект является земельным участком под линейным сооружением, местоположение которого при выполнении комплексных кадастровых работах не определяется; 6) 4 объекта находятся в другом кадастром квартале. Кроме того, в ходе проведения комплексных кадастровых работ выявлены следующие объекты, которые располагаются в кадастровом квартале 51:27:0020201: - здание 51:01:0000000:1846 на земельном участке 51:27:0020201:23; - здание 51:27:0010101:50 на земельном участке 51:27:0020201:15; - здание 51:27:0010101:282 на земельном участке 51:27:0020201:31. Исследуемые объекты недвижимости расположены на территории ЗАТО г. Заозерск, где утверждены Правила землепользования и застройки, на основании Решения Совета депутатов ЗАТО города Заозерска от 26.06.2012 № 43-2936, опубликованные на официальном

7. Пояснения к карте-плану территории

сайте - <https://www.zatozaozersk.ru/gradostroitelnoe-zonirovanie/pravila-zemlepolzovaniya-i-zastroyki-2/>. При выполнении работ по уточнению границ декларируемых земельных участков под многоквартирными домами, величина полученной площади участков не превышает 1,5 кратного размера минимальной площади земельного участка под такой дом. Установленный предельный минимальный размер вычисляется из расчета 60 кв.м. на 1 квартиру (без учета площади застройки) согласно ст. 35-36 Правил землепользования и застройки г. Заозерск. При уточнении границ 38 земельных участков 51:27:0020201:1, 51:27:0020201:11, 51:27:0020201:1141, 51:27:0020201:12, 51:27:0020201:13, 51:27:0020201:14, 51:27:0020201:15, 51:27:0020201:16, 51:27:0020201:17, 51:27:0020201:19, 51:27:0020201:2, 51:27:0020201:20, 51:27:0020201:21, 51:27:0020201:22, 51:27:0020201:23, 51:27:0020201:24, 51:27:0020201:25, 51:27:0020201:26, 51:27:0020201:27, 51:27:0020201:28, 51:27:0020201:29, 51:27:0020201:3, 51:27:0020201:31, 51:27:0020201:32, 51:27:0020201:33, 51:27:0020201:34, 51:27:0020201:35, 51:27:0020201:36, 51:27:0020201:39, 51:27:0020201:4, 51:27:0020201:40, 51:27:0020201:42, 51:27:0020201:43, 51:27:0020201:5, 51:27:0020201:6, 51:27:0020201:7, 51:27:0020201:8, 51:27:0020201:9 их местоположение было определено с использованием съемки местности, выполненной инженерами ООО «ГЕОСЕТЬ» в июне 2023 г. Согласно сведениям ЕГРН на земельном участке 51:27:0020201:1 (ул. Флотская, д. 2) расположены здание 51:27:0020201:55 и сооружение 51:23:0000000:610. Площадь участка при уточнении составляет 2132 кв.м, что не превышает на 10 % исходное значение площади. Граница участка закреплена с использованием объектов искусственного и/или естественного происхождения: с севера – зеленая зона, с востока - зеленая зона, с юга – проезд, с запада – территория МКД. Согласно сведениям ЕГРН на земельном участке 51:27:0020201:11 (ул. Флотская, д. 14) расположены здание 51:27:0020201:64 и сооружения 51:27:0000000:324, 51:23:0000000:610. Площадь участка при уточнении составляет 2358 кв.м, что не превышает на 10 % исходное значение площади. Граница участка закреплена с использованием объектов искусственного и/или естественного происхождения: с севера – зеленая зона, с востока - территория МКД, с юга – проезд, с запада – проезд. Согласно сведениям ЕГРН на земельном участке 51:27:0020201:1141 (ул. Колюшкина) расположены сооружения 51:27:0000000:324, 51:23:0000000:610. Площадь участка при уточнении составляет 6001 кв.м, что превышает на 10 % исходное значение площади. Граница участка закреплена с использованием объектов искусственного и/или естественного происхождения: с севера – ограждение, с востока - ограждение, с юга – ограждение, с запада – территория школы. Обоснование реестровой ошибки – граница подвинута к ограждению в сторону дороги, так как ранее при образовании данного участка учитывались сведения о территориальной зоне, что не позволяло образовать участок, выходящий за ее пределы и пересекающий ее. Согласно сведениям ЕГРН на земельном участке 51:27:0020201:12 (ул. Флотская, д. 11) расположены здание 51:27:0020201:1001 и сооружения 51:27:0000000:324, 51:23:0000000:610. Площадь участка при уточнении составляет 3688 кв.м, что не превышает на 10 % исходное значение площади. Граница участка закреплена с использованием объектов искусственного и/или естественного происхождения: с севера – проезд, с востока – территория МКД, с юга – территория МКД, с запада – проезд. Согласно сведениям ЕГРН на земельном участке 51:27:0020201:13 (ул. Флотская, около д. 9) не расположены объекты недвижимости, фактически располагается сооружение 51:27:0020201:53. Площадь участка при уточнении составляет 229 кв.м, что не превышает на 10 % исходное значение площади. Граница участка закреплена с использованием объектов искусственного и/или естественного происхождения: с севера – на расстоянии 1 м от ограждения, с востока – на расстоянии 1 м от ограждения, с юга – на расстоянии 1 м от ограждения, с запада – на расстоянии 1 м от ограждения. Согласно сведениям ЕГРН на земельном участке 51:27:0020201:14 (ул. Флотская, д. 9) расположены здание 51:27:0020201:63 и сооружения 51:27:0000000:324, 51:23:0000000:610. Площадь участка при уточнении составляет 3733 кв.м, что не превышает на 10 % исходное значение площади. Граница участка закреплена с использованием объектов искусственного и/или естественного происхождения: с севера – проезд, с востока – ограждение, с юга – территория МКД, с запада – территория МКД. Согласно сведениям ЕГРН на земельном участке 51:27:0020201:15 (ул. Флотская) расположено здание 51:27:0010101:50. Площадь участка при уточнении составляет 91 кв.м, что не превышает на 10 % исходное значение площади. Граница участка закреплена с использованием объектов искусственного и/или естественного происхождения: с севера – территория МКД, с востока – территория МКД, с юга – территория МКД, с запада – территория МКД. Согласно сведениям ЕГРН на земельном участке 51:27:0020201:16 (ул. Флотская, д. 7) расположены здание 51:27:0020201:1006 и сооружение 51:23:0000000:610. Площадь участка при уточнении составляет 8086 кв.м, что не превышает на 10 % исходное значение площади. Граница участка закреплена с использованием объектов искусственного и/или естественного происхождения: с севера – ограждение, с востока – ограждение, с юга – ограждение, с запада – ограждение. Согласно сведениям ЕГРН на земельном участке 51:27:0020201:17 (ул. Флотская, д. 12) расположены здание 51:27:0020201:61 и сооружения 51:27:0000000:324, 51:23:0000000:610. Площадь участка при уточнении составляет 2636 кв.м, что не превышает на 10 % исходное значение площади. Граница участка закреплена с использованием объектов искусственного и/или естественного происхождения: с севера – территория нежилого здания, с востока – проезд, с юга – проезд, с запада – территория МКД. Согласно сведениям ЕГРН на земельном участке 51:27:0020201:19 (ул. Флотская) не расположены объекты недвижимости, фактически располагается сооружение 51:27:0020201:52. Площадь участка при уточнении составляет 149 кв.м, что превышает на 10 % исходное значение площади. Граница участка закреплена с использованием объектов искусственного и/или естественного происхождения: с севера –

7. Пояснения к карте-плану территории

ограждение, с востока – ограждение, с юга – ограждение, с запада – ограждение. Обоснование превышение площади земельного участка состоит в том, что у расположенного на участке сооружения 51:27:0020201:52, по сведениям ЕГРН – «Групповая резервуарная установка № 8, состоящая из: 8 резервуаров объемом 2,1 куб.м. каждый, 8 редуцированных головок, металлическое ограждение - 61,8 м». После проведения съемки протяженность забора совпадает с указанным значением протяженности, указанной в ЕГРН, что подтверждает, что ранее была допущена реестровая ошибка в указании площади. Согласно сведениям ЕГРН на земельном участке 51:27:0020201:2 (ул. Флотская, д. 4) расположены здание 51:27:0020201:999 и сооружения 51:27:0000000:324, 51:23:0000000:610. Площадь участка при уточнении составляет 3133 кв.м, что не превышает на 10 % исходное значение площади. Граница участка закреплена с использованием объектов искусственного и/или естественного происхождения: с севера – территория административно-бытового объекта, с востока – территория нежилого здания, с юга – проезд, с запада – территория нежилого здания. Согласно сведениям ЕГРН на земельном участке 51:27:0020201:20 (ул. Флотская) не расположены объекты недвижимости, однако, на участке располагается здание с неизвестным кадастровым номером. Площадь участка при уточнении составляет 91 кв.м, что не превышает на 10 % исходное значение площади. Граница участка закреплена с использованием объектов искусственного и/или естественного происхождения: с севера – территория нежилого здания, с востока – зеленая зона, с юга – территория нежилого здания, с запада – территория нежилого здания. Согласно сведениям ЕГРН на земельном участке 51:27:0020201:21 (ул. Кольшкшина, д. 2) расположены здание 51:27:0020201:1011 и сооружение 51:23:0000000:610. Площадь участка при уточнении составляет 5036 кв.м, что не превышает на 10 % исходное значение площади. Граница участка закреплена с использованием объектов искусственного и/или естественного происхождения: с севера – территория нежилого здания и магазина, частично ограждение, с востока – зеленая зона и частично ограждение, с юга – зеленая зона и дорога, с запада – ограждение. Согласно сведениям ЕГРН на земельном участке 51:27:0020201:22 (ул. Кольшкшина, около д. 10) не расположены объекты недвижимости. Площадь участка при уточнении составляет 109 кв.м, что не превышает на 10 % исходное значение площади. Граница участка закреплена с использованием объектов искусственного и/или естественного происхождения: с севера – ограждение, с востока – ограждение, с юга – ограждение, с запада – ограждение. Согласно сведениям ЕГРН на земельном участке 51:27:0020201:23 (ул. Кольшкшина, д. 4) расположены здание 51:01:0000000:1846 и сооружения 51:27:0000000:324, 51:23:0000000:610. Площадь участка при уточнении составляет 1983 кв.м, что не превышает на 10 % исходное значение площади. Граница участка закреплена с использованием объектов искусственного и/или естественного происхождения: с севера – ограждение, с востока – ограждение, с юга – ограждение, с запада – ограждение. Согласно сведениям ЕГРН на земельном участке 51:27:0020201:24 (ул. Кольшкшина, д. 10) расположены здание 51:27:0020201:46 и сооружения 51:27:0000000:324, 51:23:0000000:610. Площадь участка при уточнении составляет 3034 кв.м, что не превышает на 10 % исходное значение площади. Граница участка закреплена с использованием объектов искусственного и/или естественного происхождения: с севера – ограждение, с востока – территория МКД, с юга – частично ограждение и территория МКД, с запада – территория МКД. Согласно сведениям ЕГРН на земельном участке 51:27:0020201:25 (ул. Кольшкшина, д. 6) расположены здание 51:27:0020201:48 и сооружения 51:27:0000000:324, 51:23:0000000:610. Площадь участка при уточнении составляет 2813 кв.м, что не превышает на 10 % исходное значение площади. Граница участка закреплена с использованием объектов искусственного и/или естественного происхождения: с севера – территория МКД, с востока – ограждение, с юга – зеленая зона, с запада – территория МКД. Согласно сведениям ЕГРН на земельном участке 51:27:0020201:26 (ул. Кольшкшина, д. 12) расположены здание 51:27:0020201:45 и сооружения 51:27:0000000:324, 51:23:0000000:610. Площадь участка при уточнении составляет 2131 кв.м, что не превышает на 10 % исходное значение площади. Граница участка закреплена с использованием объектов искусственного и/или естественного происхождения: с севера – территория МКД, с востока – территория МКД, с юга – территория МКД, с запада – проезд. Согласно сведениям ЕГРН на земельном участке 51:27:0020201:27 (ул. Кольшкшина, д. 8) расположены здание 51:27:0020201:62 и сооружения 51:27:0000000:324, 51:23:0000000:610. Площадь участка при уточнении составляет 2528 кв.м, что не превышает на 10 % исходное значение площади. Граница участка закреплена с использованием объектов искусственного и/или естественного происхождения: с севера – территория МКД, с востока – территория МКД, с юга – зеленая зона, с запада – проезд. Согласно сведениям ЕГРН на земельном участке 51:27:0020201:28 (ул. Кольшкшина, д. 14) расположены здание 51:27:0020201:44 и сооружение 51:27:0000000:324. Площадь участка при уточнении составляет 1908 кв.м, что не превышает на 10 % исходное значение площади. Граница участка закреплена с использованием объектов искусственного и/или естественного происхождения: с севера – проезд, с востока – проезд, с юга – свободная территория, с запада – ограждение. Согласно сведениям ЕГРН на земельном участке 51:27:0020201:29 (ул. Флотская, д. 4А) расположено здание 51:27:0020201:1003. Площадь участка при уточнении составляет 764 кв.м, что превышает на 10 % исходное значение площади. Граница участка закреплена с использованием объектов искусственного и/или естественного происхождения: с севера – зеленая зона, с востока – территория нежилого здания, с юга – территория МКД, с запада – территория административного здания. Согласно сведениям ЕГРН на земельном участке 51:27:0020201:3 (ул. Флотская, д. 8) расположены здание 51:27:0020201:59 и сооружения 51:27:0000000:324, 51:23:0000000:610. Площадь участка при уточнении составляет 3432 кв.м, что не

7. Пояснения к карте-плану территории

превышает на 10 % исходное значение площади. Граница участка закреплена с использованием объектов искусственного и/или естественного происхождения: с севера – территория административного здания, с востока – территория нежилого здания, с юга – проезд, с запада – территория нежилого здания и проезд. Обоснование реестровой ошибки – исключение проезда. Согласно сведениям ЕГРН на земельном участке 51:27:0020201:31 (площадь Свято-Никольская, д. 1) не расположены объекты недвижимости, однако, на участке располагается здание 51:27:0020201:282 и сооружение 51:23:0000000:610. Площадь участка при уточнении составляет 651 кв.м, что не превышает на 10 % исходное значение площади. Граница участка закреплена с использованием объектов искусственного и/или естественного происхождения: с севера – ограждение, с востока – ограждение, с юга – ограждение, с запада – ограждение. Обоснование реестровой ошибки – ранее граница проходила с погрешностью относительно закрепленной границы. Согласно сведениям ЕГРН на земельном участке 51:27:0020201:32 (ул. Кольшклина) не расположены объекты недвижимости, однако, на участке располагается здание с неизвестным кадастровым номером. Площадь участка при уточнении составляет 89 кв.м, что превышает на 10 % исходное значение площади. Граница участка закреплена с использованием объектов искусственного и/или естественного происхождения: с севера – территория школы, с востока – территория школы, с юга – территория школы, с запада – территория школы. Обоснование реестровой ошибки – отступ в 1 метр от здания ТП. Согласно сведениям ЕГРН на земельном участке 51:27:0020201:33 (ул. Кольшклина, д. 16) расположены здание 51:27:0020201:49 и сооружения 51:27:0000000:324, 51:27:0020201:69. Площадь участка при уточнении составляет 20548 кв.м, что не превышает на 10 % исходное значение площади. Граница участка закреплена с использованием объектов искусственного и/или естественного происхождения: с севера – зеленая зона, с востока – ограждение, с юга – ограждение, с запада – ограждение. Обоснование реестровой ошибки – по ограждению и включение используемой территории. Согласно сведениям ЕГРН на земельном участке 51:27:0020201:34 расположено сооружение 51:27:0000000:324. Площадь участка при уточнении составляет 5231 кв.м, что не превышает на 10 % исходное значение площади. Граница участка закреплена с использованием объектов искусственного и/или естественного происхождения: с севера – зеленая зона, с востока – зеленая зона, с юга – зеленая зона, с запада – дорога. Согласно сведениям ЕГРН на земельном участке 51:27:0020201:35 (ул. Кольшклина, д. 16А) расположено здание 51:27:0020201:50. Площадь участка при уточнении составляет 2086 кв.м, что не превышает на 10 % исходное значение площади. Граница участка закреплена с использованием объектов искусственного и/или естественного происхождения: с севера – территория нежилого здания, с востока – проезд, с юга – проезд, с запада – ограждение. Согласно сведениям ЕГРН на земельном участке 51:27:0020201:36 (ул. Кольшклина, д. 16А) расположено здание 51:27:0020201:47. Площадь участка при уточнении составляет 1943 кв.м, что не превышает на 10 % исходное значение площади. Граница участка закреплена с использованием объектов искусственного и/или естественного происхождения: с севера – зеленая зона, с востока – проезд, с юга – территория нежилого здания, с запада – ограждение. Согласно сведениям ЕГРН на земельном участке 51:27:0020201:39 (ул. Флотская, д. 20) расположено здание 51:27:0020201:57. Площадь участка при уточнении составляет 4817 кв.м, что не превышает на 10 % исходное значение площади. Граница участка закреплена с использованием объектов искусственного и/или естественного происхождения: с севера – зеленая зона, с востока – зеленая зона, с юга – зеленая зона, с запада – проезд. Согласно сведениям ЕГРН на земельном участке 51:27:0020201:4 (ул. Флотская, д. 6) расположено здание 51:27:0020201:1005. Площадь участка при уточнении составляет 644 кв.м, что не превышает на 10 % исходное значение площади. Граница участка закреплена с использованием объектов искусственного и/или естественного происхождения: с севера – зеленая зона, с востока – территория административно-бытового здания, с юга – территория нежилого здания, с запада – территория нежилого здания. Согласно сведениям ЕГРН на земельном участке 51:27:0020201:40 (ул. Флотская) не расположены объекты недвижимости, однако, на участке располагается здание 51:27:0020201:58. Площадь участка при уточнении составляет 271 кв.м, что не превышает на 10 % исходное значение площади. Граница участка закреплена с использованием объектов искусственного и/или естественного происхождения: с севера – зеленая зона, с востока – дорога, с юга – зеленая зона, с запада – зеленая зона. Согласно сведениям ЕГРН на земельном участке 51:27:0020201:42 (ул. Флотская, д. 5А) расположены здание 51:27:0020201:51 и сооружение 51:23:0000000:610. Площадь участка при уточнении составляет 280 кв.м, что не превышает на 10 % исходное значение площади. Граница участка закреплена с использованием объектов искусственного и/или естественного происхождения: с севера – территория МКД, с востока – территория МКД, с юга – территории МКД и административно-бытового здания, с запада – территория МКД. Согласно сведениям ЕГРН на земельном участке 51:27:0020201:43 (ул. Флотская, д. 5) расположены здание 51:27:0020201:1004 и сооружения 51:27:0000000:324, 51:23:0000000:610. Площадь участка при уточнении составляет 3787 кв.м, что не превышает на 10 % исходное значение площади. Граница участка закреплена с использованием объектов искусственного и/или естественного происхождения: с севера – проезд, с востока – территория нежилого здания, с юга – территории магазина и территория административно-бытового здания, с запада – ограждение. Согласно сведениям ЕГРН на земельном участке 51:27:0020201:5 (ул. Флотская, д. 1) расположены здание 51:27:0020201:65 и сооружения 51:27:0000000:324, 51:23:0000000:610. Площадь участка при уточнении составляет 2094 кв.м, что не превышает на 10 % исходное значение площади. Граница участка закреплена с использованием объектов искусственного и/или естественного происхождения: с

7. Пояснения к карте-плану территории

севера – проезд, с востока – зеленая зона, с юга – зеленая зона и территория нежилого здания, с запада – территория нежилого здания. Согласно сведениям ЕГРН на земельном участке 51:27:0020201:6 (ул. Флотская, д. 3) расположены здание 51:27:0020201:1002 и сооружения 51:27:0000000:324, 51:23:0000000:610. Площадь участка при уточнении составляет 4303 кв.м, что не превышает на 10 % исходное значение площади. Граница участка закреплена с использованием объектов искусственного и/или естественного происхождения: с севера – проезд, с востока – территория нежилого здания, с юга – территория административного-бытового здания, с запада – территория МКД. Согласно сведениям ЕГРН на земельном участке 51:27:0020201:7 (ул. Флотская, д. 16) расположены здание 51:27:0020201:54 и сооружение 51:23:0000000:610. Площадь участка при уточнении составляет 2057 кв.м, что не превышает на 10 % исходное значение площади. Граница участка закреплена с использованием объектов искусственного и/или естественного происхождения: с севера – территория нежилого здания, с востока – территория нежилого здания, с юга – территория МКД и проезд, с запада – территория нежилого здания. Согласно сведениям ЕГРН на земельном участке 51:27:0020201:8 (ул. Флотская, д. 18) расположено здание 51:27:0020201:60. Площадь участка при уточнении составляет 1746 кв.м, что не превышает на 10 % исходное значение площади. Граница участка закреплена с использованием объектов искусственного и/или естественного происхождения: с севера – зеленая зона, с востока – территория административного здания, с юга – территория нежилого здания, с запада – территория нежилого здания. Согласно сведениям ЕГРН на земельном участке 51:27:0020201:9 (ул. Флотская, д. 10) расположены здание 51:27:0020201:66 и сооружения 51:27:0000000:324 и 51:23:0000000:610. Площадь участка при уточнении составляет 1742 кв.м, что не превышает на 10 % исходное значение площади. Граница участка закреплена с использованием объектов искусственного и/или естественного происхождения: с севера – зеленая зона, с востока – территория МКД и нежилого здания, с юга – территория МКД, с запада – зеленая зона. В ходе проведения комплексных кадастровых работ выявлены здания, кадастровые номера которых не найдены или входят в состав недвижимых комплексов. Данные объекты располагаются на участках: 51:27:0020201:33, 51:27:0020201:20, 51:27:0020201:32. В ходе проведения комплексных кадастровых работ выявлено 2 объекта недвижимости и земельных участков, в отношении которых проводить комплексные работы не требуется, в связи с тем, что объекты уточнены и ошибок в местоположении не присутствует: 51:27:0000000:3, 51:27:0020201:1142. В ходе проведения комплексных кадастровых работ выявлен 33 объекта капитального строительства, в отношении которых были определены координаты и уточнено местоположение: 51:27:0020201:1001, 51:27:0020201:1002, 51:27:0020201:1003, 51:27:0020201:1004, 51:27:0020201:1005, 51:27:0020201:1006, 51:27:0020201:1011, 51:27:0020201:44, 51:27:0020201:45, 51:27:0020201:46, 51:27:0020201:47, 51:27:0020201:48, 51:27:0020201:49, 51:27:0020201:50, 51:27:0020201:51, 51:27:0020201:54, 51:27:0020201:55, 51:27:0020201:57, 51:27:0020201:59, 51:27:0020201:60, 51:27:0020201:61, 51:27:0020201:62, 51:27:0020201:63, 51:27:0020201:64, 51:27:0020201:65, 51:27:0020201:66, 51:27:0020201:999, 51:01:0000000:1846, 51:27:0010101:50, 51:27:0010101:282, 51:27:0020201:58, 51:27:0020201:53, 51:27:0020201:52. В ходе проведения комплексных кадастровых работ выявлено 5 объектов капитального строительства, линейные сооружения, уточнение которых не проводится в рамках комплексных кадастровых работ: 51:27:0020201:56, 51:27:0020201:68, 51:27:0020201:69, 51:27:0020201:71, 51:27:0020201:72. В ходе проведения комплексных кадастровых работ выявлен 1 объект, который является земельным участком под линейными сооружениями, местоположение которых при выполнении комплексных кадастровых работах не определяется: 51:27:0000000:7. В ходе проведения комплексных кадастровых работ выявлено 4 объекта, которые находятся в другом кадастре квартала: 51:27:0020201:67, 51:27:0020201:70, 51:27:0020201:73, 51:27:0020201:74. Согласно действующим требованиям, раздел «Пояснения к разделам карты-плана территории» (Пояснительная записка) должен содержать информацию о выявленном несоответствии сведений ЕГРН о местоположении границ территориальных зон. Таким образом, в связи с изменением местоположения земельных участков в кадастровом квартале 51:27:0020201 необходимо провести работу по изменению границ территориальных зон с реестровыми номерами 51:27-7.8, 51:27-7.3, 51:27-7.4, 51:27-7.5, 51:27-7.2, 51:27-7.1. При изменении данных территориальных зон прошу опираться на координаты уточненных земельных участков, приведенных в Карта-плане. Величины координат характерных точек границ объектов недвижимости определены в установленной системе координат МСК-51. Геодезические работы проведены от пунктов ГГС: Мель, Вичаны, Подгорное. Выписка о пунктах государственной геодезической сети от 05.08.2022 г. № 170-19614/2022-В, выданной ФГБУ «Центр геодезии, картографии и ИПД», и № 170-29688/2023-В от 12.09.2023 г., выданной Публично-правовой компанией «Роскадастр». Дата обследования пунктов – 12.09.2023 года. Дата геодезической съемки объектов недвижимости – 26.06.2023 года. Работы выполнены в соответствии с Приказом Росреестра № П/0337 от 04.08.2021 года (ред. от 20.06.2022) "Об установлении формы карты-плана территории, формы акта согласования местоположения границ земельных участков при выполнении комплексных кадастровых работ и требований к их подготовке", в соответствии с федеральным законом "О кадастровой деятельности" №221-ФЗ от 24.07.2007 года (ред. от 13.06.2023), а также в соответствии с федеральным законом "О государственной регистрации недвижимости" №218-ФЗ от 13.07.2015 года (ред. от 13.06.2023). Сведения о кадастровом инженеру Бобров Алексей Геннадьевич: Номер регистрации в государственном реестре лиц, осуществляющих кадастровую деятельность: № 37433; Страховой номер индивидуального лицевого счета в системе обязательного пенсионного страхования Российской

7. Пояснения к карте-плану территории

Федерации (СНИЛС): 132-541-239 21; Член СРО КИ Ассоциация «Гильдия кадастровых инженеров» (уникальный реестровый номер кадастрового инженера в реестре членов СРО КИ N 130). Сведения о СРО КИ Ассоциация «Гильдия кадастровых инженеров» содержатся в государственном реестре СРО КИ (уникальный номер реестровой записи от "31" октября 2016 г. N 011). Сведения о кадастровом инженере Евстратов Игорь Игоревич: Номер регистрации в государственном реестре лиц, осуществляющих кадастровую деятельность: № 36376; Страховой номер индивидуального лицевого счета в системе обязательного пенсионного страхования Российской Федерации (СНИЛС): 164-815-400 69; Член СРО КИ Ассоциация «Гильдия кадастровых инженеров» (уникальный реестровый номер кадастрового инженера в реестре членов СРО КИ N 131). Сведения о СРО КИ Ассоциация «Гильдия кадастровых инженеров» содержатся в государственном реестре СРО КИ (уникальный номер реестровой записи от "31" октября 2016 г. N 011).

Сведения о пунктах геодезической сети и средствах измерений

1. Сведения о пунктах геодезической сети:

№ п/п	Вид геодезической сети	Название пункта геодезической сети и тип знака	Система координат пункта геодезической сети	Координаты пункта, м		Дата обследования "12" сентября 2023 г.		
				Х	У	Сведения о состоянии		
						наружного знака пункта	центра пункта	марки центра пункта
1	2	3	4	5	6	7	8	9
1	государственная, 3	Мель, 5.3 м Центр 99 оп (7659), пирамида	МСК-51, зона 1	693170.25	1410871.82	Отсутствует	Сохранился	Сохранился
2	государственная, 2	Вичаны, 5.4 м Центр 99 оп (8968), пирамида	МСК-51, зона 1	690744.98	1418375.10	Отсутствует	Сохранился	Сохранился
3	государственная, 3	Подгорное, Центр 99 оп (11491), пирамида	МСК-51, зона 1	693437.28	1398626.62	Отсутствует	Сохранился	Сохранился

2. Сведения об использованных средствах измерений

№ п/п	Наименование и обозначение типа средства измерений - прибора (инструмента, аппаратуры)	Заводской или серийный номер средства измерений	Реквизиты свидетельства о поверке прибора (инструмента, аппаратуры) и (или) срок действия поверки
1	2	3	4
1	Аппаратура геодезическая спутниковая EFT M4 GNSS (заводской номер RH13679262)	RH13679262	Свидетельство о поверке № С-ГСХ/31-03-2023/235341562 от 31.03.2023 г., действительно до 30.03.2024 г.
2	Аппаратура геодезическая спутниковая EFT M4 GNSS (заводской номер RH13679304)	RH13679304	Свидетельство о поверке № С-ГСХ/31-03-2023/235341564 от 31.03.2023 г., действительно до 30.03.2024 г.
3	Тахеометр электронный Trimble M3 DR 5" (заводской номер 110018)	110018	Свидетельство о поверке № С-ГКФ/13-10-2022/192935623 от 13.10.2022 г., действительно до 12.10.2023 г.

Сведения об уточняемых земельных участках

1. Сведения о характерных точках границы уточняемого земельного участка с кадастровым номером 51:27:0020201:1 :

Система координат МСК-51, зона 1

Зона № 1

Обозначение характерных точек границ	Координаты, м				Метод определения координат	Формулы, примененные для расчета средней квадратической погрешности определения координат характерных точек границ (Mt), с подставленными в такие формулы значениями и итоговые (вычисленные) значения Mt, м	Описание закрепления точки
	содержатся в Едином государственном реестре недвижимости		определены в результате выполнения комплексных работ кадастровых работ				
	X	Y	X	Y			
1	2	3	4	5	6	7	8
1	691115.41	1416276.36	691103.32	1416255.69	Метод спутниковых геодезических измерений (определений)	$Mt = \sqrt{(m_0^2 + m_1^2)} = \sqrt{(0.06^2 + 0.08^2)} = 0.10$	-
2	691047.17	1416317.54	691116.48	1416278.00	Метод спутниковых геодезических измерений (определений)	$Mt = \sqrt{(m_0^2 + m_1^2)} = \sqrt{(0.06^2 + 0.08^2)} = 0.10$	-
3	691033.63	1416296.84	691045.75	1416319.44	Метод спутниковых геодезических измерений (определений)	$Mt = \sqrt{(m_0^2 + m_1^2)} = \sqrt{(0.06^2 + 0.08^2)} = 0.10$	-
4	691097.53	1416259.11	691030.28	1416298.24	Метод спутниковых геодезических измерений (определений)	$Mt = \sqrt{(m_0^2 + m_1^2)} = \sqrt{(0.06^2 + 0.08^2)} = 0.10$	-
5	691103.32	1416255.69	691032.82	1416296.79	Метод спутниковых геодезических измерений (определений)	$Mt = \sqrt{(m_0^2 + m_1^2)} = \sqrt{(0.06^2 + 0.08^2)} = 0.10$	-
н1У	-	-	691054.63	1416284.77	Метод спутниковых геодезических измерений (определений)	$Mt = \sqrt{(m_0^2 + m_1^2)} = \sqrt{(0.06^2 + 0.08^2)} = 0.10$	-
н2У	-	-	691071.59	1416274.94	Метод спутниковых геодезических измерений (определений)	$Mt = \sqrt{(m_0^2 + m_1^2)} = \sqrt{(0.06^2 + 0.08^2)} = 0.10$	-
1	691115.41	1416276.36	691103.32	1416255.69	Метод спутниковых геодезических измерений (определений)	$Mt = \sqrt{(m_0^2 + m_1^2)} = \sqrt{(0.06^2 + 0.08^2)} = 0.10$	-

2. Сведения о частях границ уточняемого земельного участка с кадастровым номером 51:27:0020201:1 :

Обозначение части границ		Горизонтальное проложение (S), м	Описание прохождения части границ	Сведения о согласовании местоположения границ (согласовано/спорное)
от т.	до т.			
1	2	3	4	5
1	2	25.90	-	-

2. Сведения о частях границ уточняемого земельного участка с кадастровым номером 51:27:0020201:1 :				
Обозначение части границ		Горизонтальное проложение (S), м	Описание прохождения части границ	Сведения о согласовании местоположения границ (согласовано/спорное)
от т.	до т.			
1	2	3	4	5
2	3	81.98	-	-
3	4	26.24	-	-
4	5	2.92	-	-
5	н1У	24.90	-	-
н1У	н2У	19.60	-	-
н2У	1	37.11	-	-
3. Сведения о характеристиках уточняемого земельного участка с кадастровым номером 51:27:0020201:1 :				
№ п/п	Наименование характеристики земельного участка		Значение характеристики	
1	2		3	
1.	Адрес земельного участка		Российская Федерация, 184310, Мурманская область, город Заозерск, улица Флотская, дом 2	
1.1.	Сведения о местоположении земельного участка (при отсутствии адреса) в структурированном в соответствии с федеральной информационной адресной системой виде		-	
1.2.	Дополнительные сведения о местоположении земельного участка		-	
2.	Площадь земельного участка ± величина погрешности определения (вычисления) площади (P ± ΔP), м2		2132 ± 16	
3.	Формула, примененная для вычисления предельной погрешности определения площади земельного участка, с подставленными значениями и итоговые (вычисленные) значения (ΔP), м2		$\Delta P = 3.5 * M_t * \sqrt{P} = 3.5 * 0,1 * \sqrt{2132} = 16$	
4.	Площадь земельного участка согласно сведениям Единого государственного реестра недвижимости (P _{кад}), м2		1954	
5.	Оценка расхождения P и P _{кад} (P - P _{кад}), м2		178	
6.	Предельные минимальный и максимальный размеры земельного участка (P _{мин} и P _{макс}), м2		- -	
7.	Вид (виды) разрешенного использования		общественно - деловая застройка	
7.1.	Дополнительные сведения об использовании земельного участка		-	
8.	Кадастровый или иной государственный учетный номер (инвентарный) здания, сооружения, объекта незавершенного строительства, расположенного на земельном участке		51:27:0020201:55 51:23:0000000:610	
9.	Сведения о земельных участках (землях общего пользования, территории общего пользования), посредством которых обеспечивается доступ		Земли общего пользования	
10.	Иные сведения		-	
4. Пояснения к сведениям об уточняемом земельном участке с кадастровым номером 51:27:0020201:1 :				
1.	-			

Сведения об уточняемых земельных участках

1. Сведения о характерных точках границы уточняемого земельного участка с кадастровым номером 51:27:0020201:11 :

Система координат МСК-51, зона 1

Зона № 1

Обозначение характерных точек границ	Координаты, м				Метод определения координат	Формулы, примененные для расчета средней квадратической погрешности определения координат характерных точек границ (Mt), с подставленными в такие формулы значениями и итоговые (вычисленные) значения Mt, м	Описание закрепления точки
	содержатся в Едином государственном реестре недвижимости		определены в результате выполнения комплексных работ кадастровых работ				
	X	Y	X	Y			
1	2	3	4	5	6	7	8
6	690958.51	1416139.92	690961.13	1416138.55	Метод спутниковых геодезических измерений (определений)	$Mt = \sqrt{(m_0^2 + m_1^2)} = \sqrt{(0.06^2 + 0.08^2)} = 0.10$	-
7	690935.77	1416155.64	690958.63	1416140.22	Метод спутниковых геодезических измерений (определений)	$Mt = \sqrt{(m_0^2 + m_1^2)} = \sqrt{(0.06^2 + 0.08^2)} = 0.10$	-
8	690933.55	1416157.21	690937.66	1416154.34	Метод спутниковых геодезических измерений (определений)	$Mt = \sqrt{(m_0^2 + m_1^2)} = \sqrt{(0.06^2 + 0.08^2)} = 0.10$	-
9	690909.54	1416122.24	690935.34	1416149.26	Метод спутниковых геодезических измерений (определений)	$Mt = \sqrt{(m_0^2 + m_1^2)} = \sqrt{(0.06^2 + 0.08^2)} = 0.10$	-
10	690892.30	1416097.13	690927.40	1416137.29	Метод спутниковых геодезических измерений (определений)	$Mt = \sqrt{(m_0^2 + m_1^2)} = \sqrt{(0.06^2 + 0.08^2)} = 0.10$	-
11	690918.84	1416078.99	690922.12	1416131.92	Метод спутниковых геодезических измерений (определений)	$Mt = \sqrt{(m_0^2 + m_1^2)} = \sqrt{(0.06^2 + 0.08^2)} = 0.10$	-
н3У	-	-	690904.13	1416104.04	Метод спутниковых геодезических измерений (определений)	$Mt = \sqrt{(m_0^2 + m_1^2)} = \sqrt{(0.06^2 + 0.08^2)} = 0.10$	-
н4У	-	-	690897.83	1416087.51	Метод спутниковых геодезических измерений (определений)	$Mt = \sqrt{(m_0^2 + m_1^2)} = \sqrt{(0.06^2 + 0.08^2)} = 0.10$	-
н5У	-	-	690897.56	1416082.43	Метод спутниковых геодезических измерений (определений)	$Mt = \sqrt{(m_0^2 + m_1^2)} = \sqrt{(0.06^2 + 0.08^2)} = 0.10$	-
н6У	-	-	690901.32	1416077.38	Метод спутниковых геодезических измерений (определений)	$Mt = \sqrt{(m_0^2 + m_1^2)} = \sqrt{(0.06^2 + 0.08^2)} = 0.10$	-

1. Сведения о характерных точках границы уточняемого земельного участка с кадастровым номером 51:27:0020201:11 :							
Система координат МСК-51, зона 1							Зона № 1
Обозначение характерных точек границ	Координаты, м				Метод определения координат	Формулы, примененные для расчета средней квадратической погрешности определения координат характерных точек границ (Mt), с подставленными в такие формулы значениями и итоговые (вычисленные) значения Mt, м	Описание закрепления точки
	содержатся в Едином государственном реестре недвижимости		определены в результате выполнения комплексных кадастровых работ				
	X	Y	X	Y			
1	2	3	4	5	6	7	8
н7У	-	-	690915.71	1416067.71	Метод спутниковых геодезических измерений (определений)	$Mt = \sqrt{(m_0^2 + m_1^2)} = \sqrt{(0.06^2 + 0.08^2)} = 0.10$	-
6	690958.51	1416139.92	690961.13	1416138.55	Метод спутниковых геодезических измерений (определений)	$Mt = \sqrt{(m_0^2 + m_1^2)} = \sqrt{(0.06^2 + 0.08^2)} = 0.10$	-
2. Сведения о частях границ уточняемого земельного участка с кадастровым номером 51:27:0020201:11 :							
Обозначение части границ		Горизонтальное проложение (S), м	Описание прохождения части границ	Сведения о согласовании местоположения границ (согласовано/спорное)			
от т.	до т.						
1	2	3	4	5			
6	7	3.01	-	-			
7	8	25.28	-	-			
8	9	5.58	-	-			
9	10	14.36	-	-			
10	11	7.53	-	-			
11	н3У	33.18	-	-			
н3У	н4У	17.69	-	-			
н4У	н5У	5.09	-	-			
н5У	н6У	6.30	-	-			
н6У	н7У	17.34	-	-			
н7У	6	84.15	-	-			
3. Сведения о характеристиках уточняемого земельного участка с кадастровым номером 51:27:0020201:11 :							
№ п/п	Наименование характеристики земельного участка			Значение характеристики			
1	2			3			
1.	Адрес земельного участка			Российская Федерация, 184310, Мурманская область, город Заозерск, улица Флотская, дом 14			
1.1.	Сведения о местоположении земельного участка (при отсутствии адреса) в структурированном в соответствии с федеральной информационной адресной системой виде			-			
1.2.	Дополнительные сведения о местоположении земельного участка			-			

3. Сведения о характеристиках уточняемого земельного участка с кадастровым номером 51:27:0020201:11 :		
№ п/п	Наименование характеристики земельного участка	Значение характеристики
1	2	3
2.	Площадь земельного участка ± величина погрешности определения (вычисления) площади ($P \pm \Delta P$), м ²	2358 ± 17
3.	Формула, примененная для вычисления предельной погрешности определения площади земельного участка, с подставленными значениями и итоговые (вычисленные) значения (ΔP), м ²	$\Delta P = 3.5 * M_t * \sqrt{P} = 3.5 * 0,1 * \sqrt{2358} = 17$
4.	Площадь земельного участка согласно сведениям Единого государственного реестра недвижимости ($R_{\text{кад}}$), м ²	2274
5.	Оценка расхождения P и $R_{\text{кад}}$ ($P - R_{\text{кад}}$), м ²	84
6.	Предельные минимальный и максимальный размеры земельного участка ($R_{\text{мин}}$ и $R_{\text{макс}}$), м ²	- -
7.	Вид (виды) разрешенного использования	жилая застройка
7.1.	Дополнительные сведения об использовании земельного участка	-
8.	Кадастровый или иной государственный учетный номер (инвентарный) здания, сооружения, объекта незавершенного строительства, расположенного на земельном участке	51:27:0020201:64 (многоквартирный дом) 51:27:0000000:324 51:23:0000000:610
9.	Сведения о земельных участках (землях общего пользования, территории общего пользования), посредством которых обеспечивается доступ	Земли общего пользования
10.	Иные сведения	-
4. Пояснения к сведениям об уточняемом земельном участке с кадастровым номером 51:27:0020201:11 :		
1.	-	

Сведения об уточняемых земельных участках

1. Сведения о характерных точках границы уточняемого земельного участка с кадастровым номером 51:27:0020201:12 :

Система координат МСК-51, зона 1

Зона № 1

Обозначение характерных точек границ	Координаты, м				Метод определения координат	Формулы, примененные для расчета средней квадратической погрешности определения координат характерных точек границ (Mt), с подставленными в такие формулы значениями и итоговые (вычисленные) значения Mt, м	Описание закрепления точки
	содержатся в Едином государственном реестре недвижимости		определены в результате выполнения комплексных работ кадастровых работ				
	X	Y	X	Y			
1	2	3	4	5	6	7	8
9	690909.54	1416122.24	690895.25	1416083.91	Метод спутниковых геодезических измерений (определений)	$Mt = \sqrt{(m_0^2 + m_1^2)} = \sqrt{(0.06^2 + 0.08^2)} = 0.10$	-
19	690899.48	1416128.49	690898.05	1416105.50	Метод спутниковых геодезических измерений (определений)	$Mt = \sqrt{(m_0^2 + m_1^2)} = \sqrt{(0.06^2 + 0.08^2)} = 0.10$	-
20	690893.38	1416119.05	690909.54	1416122.24	Метод спутниковых геодезических измерений (определений)	$Mt = \sqrt{(m_0^2 + m_1^2)} = \sqrt{(0.06^2 + 0.08^2)} = 0.10$	-
21	690885.87	1416123.62	690902.71	1416126.48	Метод спутниковых геодезических измерений (определений)	$Mt = \sqrt{(m_0^2 + m_1^2)} = \sqrt{(0.06^2 + 0.08^2)} = 0.10$	-
22	690892.15	1416133.39	690897.20	1416117.60	Метод спутниковых геодезических измерений (определений)	$Mt = \sqrt{(m_0^2 + m_1^2)} = \sqrt{(0.06^2 + 0.08^2)} = 0.10$	-
23	690834.44	1416170.05	690887.95	1416122.97	Метод спутниковых геодезических измерений (определений)	$Mt = \sqrt{(m_0^2 + m_1^2)} = \sqrt{(0.06^2 + 0.08^2)} = 0.10$	-
24	690810.67	1416132.15	690893.99	1416132.26	Метод спутниковых геодезических измерений (определений)	$Mt = \sqrt{(m_0^2 + m_1^2)} = \sqrt{(0.06^2 + 0.08^2)} = 0.10$	-
25	690847.33	1416107.67	690848.53	1416160.61	Метод спутниковых геодезических измерений (определений)	$Mt = \sqrt{(m_0^2 + m_1^2)} = \sqrt{(0.06^2 + 0.08^2)} = 0.10$	-
26	690883.13	1416083.76	690838.69	1416166.81	Метод спутниковых геодезических измерений (определений)	$Mt = \sqrt{(m_0^2 + m_1^2)} = \sqrt{(0.06^2 + 0.08^2)} = 0.10$	-
10	690892.30	1416097.13	690830.70	1416171.72	Метод спутниковых геодезических измерений (определений)	$Mt = \sqrt{(m_0^2 + m_1^2)} = \sqrt{(0.06^2 + 0.08^2)} = 0.10$	-

1. Сведения о характерных точках границы уточняемого земельного участка с кадастровым номером 51:27:0020201:12 :							
Система координат МСК-51, зона 1							Зона № 1
Обозначение характерных точек границ	Координаты, м				Метод определения координат	Формулы, примененные для расчета средней квадратической погрешности определения координат характерных точек границ (Mt), с подставленными в такие формулы значениями и итоговые (вычисленные) значения Mt, м	Описание закрепления точки
	содержатся в Едином государственном реестре недвижимости		определены в результате выполнения комплексных кадастровых работ				
	X	Y	X	Y			
1	2	3	4	5	6	7	8
н8У	-	-	690824.36	1416162.19	Метод спутниковых геодезических измерений (определений)	$Mt = \sqrt{(m_0^2 + m_1^2)} = \sqrt{(0.06^2 + 0.08^2)} = 0.10$	-
н9У	-	-	690810.10	1416141.09	Метод спутниковых геодезических измерений (определений)	$Mt = \sqrt{(m_0^2 + m_1^2)} = \sqrt{(0.06^2 + 0.08^2)} = 0.10$	-
н10У	-	-	690808.43	1416139.67	Метод спутниковых геодезических измерений (определений)	$Mt = \sqrt{(m_0^2 + m_1^2)} = \sqrt{(0.06^2 + 0.08^2)} = 0.10$	-
н11У	-	-	690814.69	1416135.17	Метод спутниковых геодезических измерений (определений)	$Mt = \sqrt{(m_0^2 + m_1^2)} = \sqrt{(0.06^2 + 0.08^2)} = 0.10$	-
н12У	-	-	690884.67	1416088.20	Метод спутниковых геодезических измерений (определений)	$Mt = \sqrt{(m_0^2 + m_1^2)} = \sqrt{(0.06^2 + 0.08^2)} = 0.10$	-
9	690909.54	1416122.24	690895.25	1416083.91	Метод спутниковых геодезических измерений (определений)	$Mt = \sqrt{(m_0^2 + m_1^2)} = \sqrt{(0.06^2 + 0.08^2)} = 0.10$	-
						-	
27	690846.13	1416156.99	690842.38	1416151.25	Метод спутниковых геодезических измерений (определений)	$Mt = \sqrt{(m_0^2 + m_1^2)} = \sqrt{(0.06^2 + 0.08^2)} = 0.10$	-
28	690842.06	1416150.89	690846.45	1416157.54	Метод спутниковых геодезических измерений (определений)	$Mt = \sqrt{(m_0^2 + m_1^2)} = \sqrt{(0.06^2 + 0.08^2)} = 0.10$	-
29	690831.87	1416157.53	690836.20	1416164.24	Метод спутниковых геодезических измерений (определений)	$Mt = \sqrt{(m_0^2 + m_1^2)} = \sqrt{(0.06^2 + 0.08^2)} = 0.10$	-
30	690835.84	1416163.74	690832.19	1416157.92	Метод спутниковых геодезических измерений (определений)	$Mt = \sqrt{(m_0^2 + m_1^2)} = \sqrt{(0.06^2 + 0.08^2)} = 0.10$	-

1. Сведения о характерных точках границы уточняемого земельного участка с кадастровым номером 51:27:0020201:12 :

Система координат МСК-51, зона 1					Зона № 1		
Обозначение характерных точек границ	Координаты, м				Метод определения координат	Формулы, примененные для расчета средней квадратической погрешности определения координат характерных точек границ (Mt), с подставленными в такие формулы значениями и итоговые (вычисленные) значения Mt, м	Описание закрепления точки
	содержатся в Едином государственном реестре недвижимости		определены в результате выполнения комплексных кадастровых работ				
	X	Y	X	Y			
1	2	3	4	5	6	7	8
27	690846.13	1416156.99	690842.38	1416151.25	Метод спутниковых геодезических измерений (определений)	$Mt = \sqrt{(m_0^2 + m_1^2)} = \sqrt{(0.06^2 + 0.08^2)} = 0.10$	-

2. Сведения о частях границ уточняемого земельного участка с кадастровым номером 51:27:0020201:12 :

Обозначение части границ		Горизонтальное проложение (S), м	Описание прохождения части границ	Сведения о согласовании местоположения границ (согласовано/спорное)
от т.	до т.			
1	2	3	4	5
9	19	21.77	-	-
19	20	20.30	-	-
20	21	8.04	-	-
21	22	10.45	-	-
22	23	10.70	-	-
23	24	11.08	-	-
24	25	53.58	-	-
25	26	11.63	-	-
26	10	9.38	-	-
10	н8У	11.45	-	-
н8У	н9У	25.47	-	-
н9У	н10У	2.19	-	-
н10У	н11У	7.71	-	-
н11У	н12У	84.28	-	-
н12У	9	11.42	-	-
27	28	7.49	-	-
28	29	12.25	-	-
29	30	7.48	-	-
30	27	12.18	-	-

3. Сведения о характеристиках уточняемого земельного участка с кадастровым номером 51:27:0020201:12 :		
№ п/п	Наименование характеристики земельного участка	Значение характеристики
1	2	3
1.	Адрес земельного участка	Российская Федерация, 184310, Мурманская область, город Заозерск, улица Флотская, дом 11
1.1.	Сведения о местоположении земельного участка (при отсутствии адреса) в структурированном в соответствии с федеральной информационной адресной системой виде	-
1.2.	Дополнительные сведения о местоположении земельного участка	-
2.	Площадь земельного участка \pm величина погрешности определения (вычисления) площади ($P \pm \Delta P$), м ²	3688 \pm 21
3.	Формула, примененная для вычисления предельной погрешности определения площади земельного участка, с подставленными значениями и итоговые (вычисленные) значения (ΔP), м ²	$\Delta P = 3.5 * M_t * \sqrt{P} = 3.5 * 0,1 * \sqrt{3688} = 21$
4.	Площадь земельного участка согласно сведениям Единого государственного реестра недвижимости (Ркад), м ²	3834
5.	Оценка расхождения P и Ркад (P - Ркад), м ²	146
6.	Предельные минимальный и максимальный размеры земельного участка (Рмин и Рмакс), м ²	- -
7.	Вид (виды) разрешенного использования	жилая застройка
7.1.	Дополнительные сведения об использовании земельного участка	-
8.	Кадастровый или иной государственный учетный номер (инвентарный) здания, сооружения, объекта незавершенного строительства, расположенного на земельном участке	51:27:0020201:1001 (многоквартирный дом) 51:27:0000000:324 51:23:0000000:610
9.	Сведения о земельных участках (землях общего пользования, территории общего пользования), посредством которых обеспечивается доступ	Земли общего пользования
10.	Иные сведения	-
4. Пояснения к сведениям об уточняемом земельном участке с кадастровым номером 51:27:0020201:12 :		
1.	-	

Сведения об уточняемых земельных участках

1. Сведения о характерных точках границы уточняемого земельного участка с кадастровым номером 51:27:0020201:13 :

Система координат МСК-51, зона 1

Зона № 1

Обозначение характерных точек границ	Координаты, м				Метод определения координат	Формулы, примененные для расчета средней квадратической погрешности определения координат характерных точек границ (Mt), с подставленными в такие формулы значениями и итоговые (вычисленные) значения Mt, м	Описание закрепления точки
	содержатся в Едином государственном реестре недвижимости		определены в результате выполнения комплексных работ кадастровых работ				
	X	Y	X	Y			
1	2	3	4	5	6	7	8
31	690906.06	1416139.07	690897.20	1416117.60	Метод спутниковых геодезических измерений (определений)	$Mt = \sqrt{(m_0^2 + m_1^2)} = \sqrt{(0.06^2 + 0.08^2)} = 0.10$	-
32	690898.83	1416143.79	690902.71	1416126.48	Метод спутниковых геодезических измерений (определений)	$Mt = \sqrt{(m_0^2 + m_1^2)} = \sqrt{(0.06^2 + 0.08^2)} = 0.10$	-
22	690892.15	1416133.39	690908.63	1416136.04	Метод спутниковых геодезических измерений (определений)	$Mt = \sqrt{(m_0^2 + m_1^2)} = \sqrt{(0.06^2 + 0.08^2)} = 0.10$	-
21	690885.87	1416123.62	690900.02	1416141.54	Метод спутниковых геодезических измерений (определений)	$Mt = \sqrt{(m_0^2 + m_1^2)} = \sqrt{(0.06^2 + 0.08^2)} = 0.10$	-
20	690893.38	1416119.05	690893.99	1416132.26	Метод спутниковых геодезических измерений (определений)	$Mt = \sqrt{(m_0^2 + m_1^2)} = \sqrt{(0.06^2 + 0.08^2)} = 0.10$	-
19	690899.48	1416128.49	690887.95	1416122.97	Метод спутниковых геодезических измерений (определений)	$Mt = \sqrt{(m_0^2 + m_1^2)} = \sqrt{(0.06^2 + 0.08^2)} = 0.10$	-
31	690906.06	1416139.07	690897.20	1416117.60	Метод спутниковых геодезических измерений (определений)	$Mt = \sqrt{(m_0^2 + m_1^2)} = \sqrt{(0.06^2 + 0.08^2)} = 0.10$	-

2. Сведения о частях границ уточняемого земельного участка с кадастровым номером 51:27:0020201:13 :

Обозначение части границ		Горизонтальное проложение (S), м	Описание прохождения части границ	Сведения о согласовании местоположения границ (согласовано/спорное)
от т.	до т.			
1	2	3	4	5
31	32	10.45	-	-
32	22	11.24	-	-
22	21	10.22	-	-
21	20	11.07	-	-

2. Сведения о частях границ уточняемого земельного участка с кадастровым номером 51:27:0020201:13 :				
Обозначение части границ		Горизонтальное проложение (S), м	Описание прохождения части границ	Сведения о согласовании местоположения границ (согласовано/спорное)
от т.	до т.			
1	2	3	4	5
20	19	11.08	-	-
19	31	10.70	-	-
3. Сведения о характеристиках уточняемого земельного участка с кадастровым номером 51:27:0020201:13 :				
№ п/п	Наименование характеристики земельного участка		Значение характеристики	
1	2		3	
1.	Адрес земельного участка		Российская Федерация, Мурманская область, город Заозерск, улица Флотская	
1.1.	Сведения о местоположении земельного участка (при отсутствии адреса) в структурированном в соответствии с федеральной информационной адресной системой виде		-	
1.2.	Дополнительные сведения о местоположении земельного участка		-	
2.	Площадь земельного участка ± величина погрешности определения (вычисления) площади (P ± ΔP), м2		229 ± 5	
3.	Формула, примененная для вычисления предельной погрешности определения площади земельного участка, с подставленными значениями и итоговые (вычисленные) значения (ΔP), м2		$\Delta P = 3.5 * M_t * \sqrt{P} = 3.5 * 0,1 * \sqrt{229} = 5$	
4.	Площадь земельного участка согласно сведениям Единого государственного реестра недвижимости (P _{кад}), м2		209	
5.	Оценка расхождения P и P _{кад} (P - P _{кад}), м2		20	
6.	Предельные минимальный и максимальный размеры земельного участка (P _{мин} и P _{макс}), м2		-	
7.	Вид (виды) разрешенного использования		под объекты инженерных коммуникаций	
7.1.	Дополнительные сведения об использовании земельного участка		-	
8.	Кадастровый или иной государственный учетный номер (инвентарный) здания, сооружения, объекта незавершенного строительства, расположенного на земельном участке		51:27:0020201:53	
9.	Сведения о земельных участках (землях общего пользования, территории общего пользования), посредством которых обеспечивается доступ		Земли общего пользования	
10.	Иные сведения		-	
4. Пояснения к сведениям об уточняемом земельном участке с кадастровым номером 51:27:0020201:13 :				
1.	-			

Сведения об уточняемых земельных участках

1. Сведения о характерных точках границы уточняемого земельного участка с кадастровым номером 51:27:0020201:14 :

Система координат МСК-51, зона 1						Зона № 1	
Обозначение характерных точек границ	Координаты, м				Метод определения координат	Формулы, примененные для расчета средней квадратической погрешности определения координат характерных точек границ (Mt), с подставленными в такие формулы значениями и итоговые (вычисленные) значения Mt, м	Описание закрепления точки
	содержатся в Едином государственном реестре недвижимости		определены в результате выполнения комплексных работ кадастровых работ				
	X	Y	X	Y			
1	2	3	4	5	6	7	8
8	690933.55	1416157.21	690909.54	1416122.24	Метод спутниковых геодезических измерений (определений)	$Mt = \sqrt{(m_0^2 + m_1^2)} = \sqrt{(0.06^2 + 0.08^2)} = 0.10$	-
33	690930.35	1416159.47	690922.40	1416141.33	Метод спутниковых геодезических измерений (определений)	$Mt = \sqrt{(m_0^2 + m_1^2)} = \sqrt{(0.06^2 + 0.08^2)} = 0.10$	-
34	690858.25	1416202.81	690929.08	1416151.38	Метод спутниковых геодезических измерений (определений)	$Mt = \sqrt{(m_0^2 + m_1^2)} = \sqrt{(0.06^2 + 0.08^2)} = 0.10$	-
35	690857.67	1416207.11	690932.56	1416157.63	Метод спутниковых геодезических измерений (определений)	$Mt = \sqrt{(m_0^2 + m_1^2)} = \sqrt{(0.06^2 + 0.08^2)} = 0.10$	-
36	690851.06	1416196.60	690930.88	1416158.61	Метод спутниковых геодезических измерений (определений)	$Mt = \sqrt{(m_0^2 + m_1^2)} = \sqrt{(0.06^2 + 0.08^2)} = 0.10$	-
23	690834.44	1416170.05	690858.84	1416201.86	Метод спутниковых геодезических измерений (определений)	$Mt = \sqrt{(m_0^2 + m_1^2)} = \sqrt{(0.06^2 + 0.08^2)} = 0.10$	-
22	690892.15	1416133.39	690858.16	1416206.14	Метод спутниковых геодезических измерений (определений)	$Mt = \sqrt{(m_0^2 + m_1^2)} = \sqrt{(0.06^2 + 0.08^2)} = 0.10$	-
32	690898.83	1416143.79	690857.47	1416208.78	Метод спутниковых геодезических измерений (определений)	$Mt = \sqrt{(m_0^2 + m_1^2)} = \sqrt{(0.06^2 + 0.08^2)} = 0.10$	-
31	690906.06	1416139.07	690848.13	1416198.44	Метод спутниковых геодезических измерений (определений)	$Mt = \sqrt{(m_0^2 + m_1^2)} = \sqrt{(0.06^2 + 0.08^2)} = 0.10$	-
19	690899.48	1416128.49	690842.00	1416188.70	Метод спутниковых геодезических измерений (определений)	$Mt = \sqrt{(m_0^2 + m_1^2)} = \sqrt{(0.06^2 + 0.08^2)} = 0.10$	-

1. Сведения о характерных точках границы уточняемого земельного участка с кадастровым номером 51:27:0020201:14 :

Система координат МСК-51, зона 1						Зона № 1	
Обозначение характерных точек границ	Координаты, м				Метод определения координат	Формулы, примененные для расчета средней квадратической погрешности определения координат характерных точек границ (Mt), с подставленными в такие формулы значениями и итоговые (вычисленные) значения Mt, м	Описание закрепления точки
	содержатся в Едином государственном реестре недвижимости		определены в результате выполнения комплексных кадастровых работ				
	X	Y	X	Y			
1	2	3	4	5	6	7	8
9	690909.54	1416122.24	690830.70	1416171.72	Метод спутниковых геодезических измерений (определений)	$Mt = \sqrt{(m_0^2 + m_1^2)} = \sqrt{(0.06^2 + 0.08^2)} = 0.10$	-
26	-	-	690838.69	1416166.81	Метод спутниковых геодезических измерений (определений)	$Mt = \sqrt{(m_0^2 + m_1^2)} = \sqrt{(0.06^2 + 0.08^2)} = 0.10$	-
25	-	-	690848.53	1416160.61	Метод спутниковых геодезических измерений (определений)	$Mt = \sqrt{(m_0^2 + m_1^2)} = \sqrt{(0.06^2 + 0.08^2)} = 0.10$	-
24	-	-	690893.99	1416132.26	Метод спутниковых геодезических измерений (определений)	$Mt = \sqrt{(m_0^2 + m_1^2)} = \sqrt{(0.06^2 + 0.08^2)} = 0.10$	-
21	-	-	690900.02	1416141.54	Метод спутниковых геодезических измерений (определений)	$Mt = \sqrt{(m_0^2 + m_1^2)} = \sqrt{(0.06^2 + 0.08^2)} = 0.10$	-
22	-	-	690908.63	1416136.04	Метод спутниковых геодезических измерений (определений)	$Mt = \sqrt{(m_0^2 + m_1^2)} = \sqrt{(0.06^2 + 0.08^2)} = 0.10$	-
21	-	-	690902.71	1416126.48	Метод спутниковых геодезических измерений (определений)	$Mt = \sqrt{(m_0^2 + m_1^2)} = \sqrt{(0.06^2 + 0.08^2)} = 0.10$	-
8	690933.55	1416157.21	690909.54	1416122.24	Метод спутниковых геодезических измерений (определений)	$Mt = \sqrt{(m_0^2 + m_1^2)} = \sqrt{(0.06^2 + 0.08^2)} = 0.10$	-

2. Сведения о частях границ уточняемого земельного участка с кадастровым номером 51:27:0020201:14 :

Обозначение части границ		Горизонтальное проложение (S), м	Описание прохождения части границ	Сведения о согласовании местоположения границ (согласовано/спорное)
от т.	до т.			
1	2	3	4	5
8	33	23.02	-	-
33	34	12.07	-	-
34	35	7.15	-	-
35	36	1.94	-	-

2. Сведения о частях границ уточняемого земельного участка с кадастровым номером 51:27:0020201:14 :				
Обозначение части границ		Горизонтальное проложение (S), м	Описание прохождения части границ	Сведения о согласовании местоположения границ (согласовано/спорное)
от т.	до т.			
1	2	3	4	5
36	23	84.03	-	-
23	22	4.33	-	-
22	32	2.73	-	-
32	31	13.93	-	-
31	19	11.51	-	-
19	9	20.40	-	-
9	26	9.38	-	-
26	25	11.63	-	-
25	24	53.58	-	-
24	21	11.07	-	-
21	22	10.22	-	-
22	21	11.24	-	-
21	8	8.04	-	-
3. Сведения о характеристиках уточняемого земельного участка с кадастровым номером 51:27:0020201:14 :				
№ п/п	Наименование характеристики земельного участка	Значение характеристики		
1	2	3		
1.	Адрес земельного участка	Российская Федерация, 184310, Мурманская область, город Заозерск, улица Флотская, дом 9		
1.1.	Сведения о местоположении земельного участка (при отсутствии адреса) в структурированном в соответствии с федеральной информационной адресной системой виде	-		
1.2.	Дополнительные сведения о местоположении земельного участка	-		
2.	Площадь земельного участка \pm величина погрешности определения (вычисления) площади ($P \pm \Delta P$), м ²	3733 \pm 21		
3.	Формула, примененная для вычисления предельной погрешности определения площади земельного участка, с подставленными значениями и итоговые (вычисленные) значения (ΔP), м ²	$\Delta P = 3.5 * M_t * \sqrt{P} = 3.5 * 0,1 * \sqrt{3733} = 21$		
4.	Площадь земельного участка согласно сведениям Единого государственного реестра недвижимости (P _{кад}), м ²	3628		
5.	Оценка расхождения P и P _{кад} (P - P _{кад}), м ²	105		
6.	Предельные минимальный и максимальный размеры земельного участка (P _{мин} и P _{макс}), м ²	- -		
7.	Вид (виды) разрешенного использования	жилая застройка		
7.1.	Дополнительные сведения об использовании земельного участка	-		
8.	Кадастровый или иной государственный учетный номер (инвентарный) здания, сооружения, объекта незавершенного строительства, расположенного на земельном участке	51:27:0020201:63 (многоквартирный дом) 51:27:0000000:324 51:23:0000000:610		

3. Сведения о характеристиках уточняемого земельного участка с кадастровым номером 51:27:0020201:14 :

№ п/п	Наименование характеристики земельного участка	Значение характеристики
1	2	3
9.	Сведения о земельных участках (землях общего пользования, территории общего пользования), посредством которых обеспечивается доступ	Земли общего пользования
10.	Иные сведения	-

4. Пояснения к сведениям об уточняемом земельном участке с кадастровым номером 51:27:0020201:14 :

1.	-
----	---

Сведения об уточняемых земельных участках

1. Сведения о характерных точках границы уточняемого земельного участка с кадастровым номером 51:27:0020201:15 :

Система координат МСК-51, зона 1					Зона № 1		
Обозначение характерных точек границ	Координаты, м				Метод определения координат	Формулы, примененные для расчета средней квадратической погрешности определения координат характерных точек границ (Mt), с подставленными в такие формулы значениями и итоговые (вычисленные) значения Mt, м	Описание закрепления точки
	содержатся в Едином государственном реестре недвижимости		определены в результате выполнения комплексных работ кадастровых работ				
	X	Y	X	Y			
1	2	3	4	5	6	7	8
27	690846.13	1416156.99	690842.38	1416151.25	Метод спутниковых геодезических измерений (определений)	$Mt = \sqrt{(m_0^2 + m_1^2)} = \sqrt{(0.06^2 + 0.08^2)} = 0.10$	-
30	690835.84	1416163.74	690846.45	1416157.54	Метод спутниковых геодезических измерений (определений)	$Mt = \sqrt{(m_0^2 + m_1^2)} = \sqrt{(0.06^2 + 0.08^2)} = 0.10$	-
29	690831.87	1416157.53	690836.20	1416164.24	Метод спутниковых геодезических измерений (определений)	$Mt = \sqrt{(m_0^2 + m_1^2)} = \sqrt{(0.06^2 + 0.08^2)} = 0.10$	-
28	690842.06	1416150.89	690832.19	1416157.92	Метод спутниковых геодезических измерений (определений)	$Mt = \sqrt{(m_0^2 + m_1^2)} = \sqrt{(0.06^2 + 0.08^2)} = 0.10$	-
27	690846.13	1416156.99	690842.38	1416151.25	Метод спутниковых геодезических измерений (определений)	$Mt = \sqrt{(m_0^2 + m_1^2)} = \sqrt{(0.06^2 + 0.08^2)} = 0.10$	-

2. Сведения о частях границ уточняемого земельного участка с кадастровым номером 51:27:0020201:15 :

Обозначение части границ		Горизонтальное проложение (S), м	Описание прохождения части границ	Сведения о согласовании местоположения границ (согласовано/спорное)
от т.	до т.			
1	2	3	4	5
27	30	7.49	-	-
30	29	12.25	-	-
29	28	7.48	-	-
28	27	12.18	-	-

3. Сведения о характеристиках уточняемого земельного участка с кадастровым номером 51:27:0020201:15 :

№ п/п	Наименование характеристики земельного участка	Значение характеристики
1	2	3
1.	Адрес земельного участка	Российская Федерация, 184310, Мурманская область, город Заозерск, улица Флотская

3. Сведения о характеристиках уточняемого земельного участка с кадастровым номером 51:27:0020201:15 :		
№ п/п	Наименование характеристики земельного участка	Значение характеристики
1	2	3
1.1.	Сведения о местоположении земельного участка (при отсутствии адреса) в структурированном в соответствии с федеральной информационной адресной системой виде	-
1.2.	Дополнительные сведения о местоположении земельного участка	-
2.	Площадь земельного участка \pm величина погрешности определения (вычисления) площади ($P \pm \Delta P$), м ²	91 \pm 3
3.	Формула, примененная для вычисления предельной погрешности определения площади земельного участка, с подставленными значениями и итоговые (вычисленные) значения (ΔP), м ²	$\Delta P = 3.5 * M_t * \sqrt{P} = 3.5 * 0,1 * \sqrt{91} = 3$
4.	Площадь земельного участка согласно сведениям Единого государственного реестра недвижимости ($R_{кад}$), м ²	90
5.	Оценка расхождения P и $R_{кад}$ ($P - R_{кад}$), м ²	1
6.	Предельные минимальный и максимальный размеры земельного участка ($R_{мин}$ и $R_{макс}$), м ²	- -
7.	Вид (виды) разрешенного использования	инженерные коммуникации
7.1.	Дополнительные сведения об использовании земельного участка	-
8.	Кадастровый или иной государственный учетный номер (инвентарный) здания, сооружения, объекта незавершенного строительства, расположенного на земельном участке	51:27:0010101:50
9.	Сведения о земельных участках (землях общего пользования, территории общего пользования), посредством которых обеспечивается доступ	Земли общего пользования
10.	Иные сведения	-
4. Пояснения к сведениям об уточняемом земельном участке с кадастровым номером 51:27:0020201:15 :		
1.	-	

Сведения об уточняемых земельных участках

1. Сведения о характерных точках границы уточняемого земельного участка с кадастровым номером 51:27:0020201:16 :

Система координат МСК-51, зона 1						Зона № 1	
Обозначение характерных точек границ	Координаты, м				Метод определения координат	Формулы, примененные для расчета средней квадратической погрешности определения координат характерных точек границ (Mt), с подставленными в такие формулы значениями и итоговые (вычисленные) значения Mt, м	Описание закрепления точки
	содержатся в Едином государственном реестре недвижимости		определены в результате выполнения комплексных работ кадастровых работ				
	X	Y	X	Y			
1	2	3	4	5	6	7	8
37	690974.08	1416240.87	690930.88	1416158.61	Метод спутниковых геодезических измерений (определений)	$Mt = \sqrt{(m_0^2 + m_1^2)} = \sqrt{(0.06^2 + 0.08^2)} = 0.10$	-
38	690907.59	1416288.81	690948.18	1416189.23	Метод спутниковых геодезических измерений (определений)	$Mt = \sqrt{(m_0^2 + m_1^2)} = \sqrt{(0.06^2 + 0.08^2)} = 0.10$	-
39	690857.22	1416210.79	690947.98	1416193.82	Метод спутниковых геодезических измерений (определений)	$Mt = \sqrt{(m_0^2 + m_1^2)} = \sqrt{(0.06^2 + 0.08^2)} = 0.10$	-
35	690857.67	1416207.11	690950.66	1416199.65	Метод спутниковых геодезических измерений (определений)	$Mt = \sqrt{(m_0^2 + m_1^2)} = \sqrt{(0.06^2 + 0.08^2)} = 0.10$	-
34	690858.25	1416202.81	690973.58	1416240.10	Метод спутниковых геодезических измерений (определений)	$Mt = \sqrt{(m_0^2 + m_1^2)} = \sqrt{(0.06^2 + 0.08^2)} = 0.10$	-
33	690930.35	1416159.47	690909.55	1416286.41	Метод спутниковых геодезических измерений (определений)	$Mt = \sqrt{(m_0^2 + m_1^2)} = \sqrt{(0.06^2 + 0.08^2)} = 0.10$	-
н13У	-	-	690907.16	1416288.14	Метод спутниковых геодезических измерений (определений)	$Mt = \sqrt{(m_0^2 + m_1^2)} = \sqrt{(0.06^2 + 0.08^2)} = 0.10$	-
н14У	-	-	690857.47	1416208.79	Метод спутниковых геодезических измерений (определений)	$Mt = \sqrt{(m_0^2 + m_1^2)} = \sqrt{(0.06^2 + 0.08^2)} = 0.10$	-
40	690948.74	1416188.67	690858.16	1416206.14	Метод спутниковых геодезических измерений (определений)	$Mt = \sqrt{(m_0^2 + m_1^2)} = \sqrt{(0.06^2 + 0.08^2)} = 0.10$	-
41	690948.84	1416194.41	690858.84	1416201.86	Метод спутниковых геодезических измерений (определений)	$Mt = \sqrt{(m_0^2 + m_1^2)} = \sqrt{(0.06^2 + 0.08^2)} = 0.10$	-

1. Сведения о характерных точках границы уточняемого земельного участка с кадастровым номером 51:27:0020201:16 :							
Система координат МСК-51, зона 1							Зона № 1
Обозначение характерных точек границ	Координаты, м				Метод определения координат	Формулы, примененные для расчета средней квадратической погрешности определения координат характерных точек границ (Mt), с подставленными в такие формулы значениями и итоговые (вычисленные) значения Mt, м	Описание закрепления точки
	содержатся в Едином государственном реестре недвижимости		определены в результате выполнения комплексных кадастровых работ				
	X	Y	X	Y			
1	2	3	4	5	6	7	8
37	690974.08	1416240.87	690930.88	1416158.61	Метод спутниковых геодезических измерений (определений)	$Mt = \sqrt{(m_0^2 + m_1^2)} = \sqrt{(0.06^2 + 0.08^2)} = 0.10$	-
2. Сведения о частях границ уточняемого земельного участка с кадастровым номером 51:27:0020201:16 :							
Обозначение части границ		Горизонтальное проложение (S), м	Описание прохождения части границ	Сведения о согласовании местоположения границ (согласовано/спорное)			
от т.	до т.						
1	2	3	4	5			
37	38	35.17	-	-			
38	39	4.59	-	-			
39	35	6.42	-	-			
35	34	46.49	-	-			
34	33	79.02	-	-			
33	н13У	2.95	-	-			
н13У	н14У	93.62	-	-			
н14У	40	2.74	-	-			
40	41	4.33	-	-			
41	37	84.03	-	-			
3. Сведения о характеристиках уточняемого земельного участка с кадастровым номером 51:27:0020201:16 :							
№ п/п	Наименование характеристики земельного участка		Значение характеристики				
1	2		3				
1.	Адрес земельного участка		Российская Федерация, 184310, Мурманская область, город Заозерск, улица Флотская, дом 7				
1.1.	Сведения о местоположении земельного участка (при отсутствии адреса) в структурированном в соответствии с федеральной информационной адресной системой виде		-				
1.2.	Дополнительные сведения о местоположении земельного участка		-				
2.	Площадь земельного участка ± величина погрешности определения (вычисления) площади (P ± ΔP), м2		8086 ± 31				
3.	Формула, примененная для вычисления предельной погрешности определения площади земельного участка, с подставленными значениями и итоговые (вычисленные) значения (ΔP), м2		$\Delta P = 3.5 * Mt * \sqrt{P} = 3.5 * 0.1 * \sqrt{8086} = 31$				

3. Сведения о характеристиках уточняемого земельного участка с кадастровым номером 51:27:0020201:16 :

№ п/п	Наименование характеристики земельного участка	Значение характеристики
1	2	3
4.	Площадь земельного участка согласно сведениям Единого государственного реестра недвижимости (Ркад), м2	8205
5.	Оценка расхождения Р и Ркад (Р - Ркад), м2	119
6.	Предельные минимальный и максимальный размеры земельного участка (Рмин и Рмакс), м2	- -
7.	Вид (виды) разрешенного использования	общественно-деловая застройка
7.1.	Дополнительные сведения об использовании земельного участка	-
8.	Кадастровый или иной государственный учетный номер (инвентарный) здания, сооружения, объекта незавершенного строительства, расположенного на земельном участке	51:27:0020201:1006 51:23:0000000:610
9.	Сведения о земельных участках (землях общего пользования, территории общего пользования), посредством которых обеспечивается доступ	Земли общего пользования
10.	Иные сведения	-

4. Пояснения к сведениям об уточняемом земельном участке с кадастровым номером 51:27:0020201:16 :

1.	-
----	---

Сведения об уточняемых земельных участках

1. Сведения о характерных точках границы уточняемого земельного участка с кадастровым номером 51:27:0020201:17 :

Система координат МСК-51, зона 1

Зона № 1

Обозначение характерных точек границ	Координаты, м				Метод определения координат	Формулы, примененные для расчета средней квадратической погрешности определения координат характерных точек границ (Mt), с подставленными в такие формулы значениями и итоговые (вычисленные) значения Mt, м	Описание закрепления точки
	содержатся в Едином государственном реестре недвижимости		определены в результате выполнения комплексных работ кадастровых работ				
	X	Y	X	Y			
1	2	3	4	5	6	7	8
42	691011.61	1416208.62	690958.63	1416140.22	Метод спутниковых геодезических измерений (определений)	$Mt = \sqrt{(m_0^2 + m_1^2)} = \sqrt{(0.06^2 + 0.08^2)} = 0.10$	-
43	690981.73	1416227.12	690975.24	1416165.62	Метод спутниковых геодезических измерений (определений)	$Mt = \sqrt{(m_0^2 + m_1^2)} = \sqrt{(0.06^2 + 0.08^2)} = 0.10$	-
7	690935.77	1416155.64	690984.17	1416160.13	Метод спутниковых геодезических измерений (определений)	$Mt = \sqrt{(m_0^2 + m_1^2)} = \sqrt{(0.06^2 + 0.08^2)} = 0.10$	-
6	690958.51	1416139.92	691004.91	1416194.24	Метод спутниковых геодезических измерений (определений)	$Mt = \sqrt{(m_0^2 + m_1^2)} = \sqrt{(0.06^2 + 0.08^2)} = 0.10$	-
44	690975.24	1416165.62	691007.46	1416199.75	Метод спутниковых геодезических измерений (определений)	$Mt = \sqrt{(m_0^2 + m_1^2)} = \sqrt{(0.06^2 + 0.08^2)} = 0.10$	-
45	690983.30	1416160.68	691007.66	1416204.03	Метод спутниковых геодезических измерений (определений)	$Mt = \sqrt{(m_0^2 + m_1^2)} = \sqrt{(0.06^2 + 0.08^2)} = 0.10$	-
46	690996.48	1416182.36	691003.91	1416209.27	Метод спутниковых геодезических измерений (определений)	$Mt = \sqrt{(m_0^2 + m_1^2)} = \sqrt{(0.06^2 + 0.08^2)} = 0.10$	-
47	690990.44	1416186.09	690994.88	1416215.13	Метод спутниковых геодезических измерений (определений)	$Mt = \sqrt{(m_0^2 + m_1^2)} = \sqrt{(0.06^2 + 0.08^2)} = 0.10$	-
48	690997.46	1416198.28	690986.90	1416219.93	Метод спутниковых геодезических измерений (определений)	$Mt = \sqrt{(m_0^2 + m_1^2)} = \sqrt{(0.06^2 + 0.08^2)} = 0.10$	-
n15У	-	-	690977.78	1416219.80	Метод спутниковых геодезических измерений (определений)	$Mt = \sqrt{(m_0^2 + m_1^2)} = \sqrt{(0.06^2 + 0.08^2)} = 0.10$	-

1. Сведения о характерных точках границы уточняемого земельного участка с кадастровым номером 51:27:0020201:17 :							
Система координат МСК-51, зона 1							Зона № 1
Обозначение характерных точек границ	Координаты, м				Метод определения координат	Формулы, примененные для расчета средней квадратической погрешности определения координат характерных точек границ (Mt), с подставленными в такие формулы значениями и итоговые (вычисленные) значения Mt, м	Описание закрепления точки
	содержатся в Едином государственном реестре недвижимости		определены в результате выполнения комплексных кадастровых работ				
	X	Y	X	Y			
1	2	3	4	5	6	7	8
н16У	-	-	690942.18	1416161.65	Метод спутниковых геодезических измерений (определений)	$Mt = \sqrt{(m_0^2 + m_1^2)} = \sqrt{(0.06^2 + 0.08^2)} = 0.10$	-
49	691003.66	1416194.46	690937.66	1416154.34	Метод спутниковых геодезических измерений (определений)	$Mt = \sqrt{(m_0^2 + m_1^2)} = \sqrt{(0.06^2 + 0.08^2)} = 0.10$	-
42	691011.61	1416208.62	690958.63	1416140.22	Метод спутниковых геодезических измерений (определений)	$Mt = \sqrt{(m_0^2 + m_1^2)} = \sqrt{(0.06^2 + 0.08^2)} = 0.10$	-
2. Сведения о частях границ уточняемого земельного участка с кадастровым номером 51:27:0020201:17 :							
Обозначение части границ		Горизонтальное проложение (S), м	Описание прохождения части границ	Сведения о согласовании местоположения границ (согласовано/спорное)			
от т.	до т.						
1	2	3	4	5			
42	43	30.35	-	-			
43	7	10.48	-	-			
7	6	39.92	-	-			
6	44	6.07	-	-			
44	45	4.28	-	-			
45	46	6.44	-	-			
46	47	10.76	-	-			
47	48	9.31	-	-			
48	н15У	9.12	-	-			
н15У	н16У	68.18	-	-			
н16У	49	8.59	-	-			
49	42	25.28	-	-			
3. Сведения о характеристиках уточняемого земельного участка с кадастровым номером 51:27:0020201:17 :							
№ п/п	Наименование характеристики земельного участка			Значение характеристики			
1	2			3			
1.	Адрес земельного участка			Российская Федерация, 184310, Мурманская область, город Заозерск, улица Флотская, дом 12			

3. Сведения о характеристиках уточняемого земельного участка с кадастровым номером 51:27:0020201:17 :		
№ п/п	Наименование характеристики земельного участка	Значение характеристики
1	2	3
1.1.	Сведения о местоположении земельного участка (при отсутствии адреса) в структурированном в соответствии с федеральной информационной адресной системой виде	-
1.2.	Дополнительные сведения о местоположении земельного участка	-
2.	Площадь земельного участка ± величина погрешности определения (вычисления) площади ($P \pm \Delta P$), м2	2636 ± 18
3.	Формула, примененная для вычисления предельной погрешности определения площади земельного участка, с подставленными значениями и итоговые (вычисленные) значения (ΔP), м2	$\Delta P = 3.5 * M_t * \sqrt{P} = 3.5 * 0,1 * \sqrt{2636} = 18$
4.	Площадь земельного участка согласно сведениям Единого государственного реестра недвижимости ($R_{\text{кад}}$), м2	2761
5.	Оценка расхождения P и $R_{\text{кад}}$ ($P - R_{\text{кад}}$), м2	125
6.	Предельные минимальный и максимальный размеры земельного участка ($R_{\text{мин}}$ и $R_{\text{макс}}$), м2	- -
7.	Вид (виды) разрешенного использования	жилая застройка
7.1.	Дополнительные сведения об использовании земельного участка	-
8.	Кадастровый или иной государственный учетный номер (инвентарный) здания, сооружения, объекта незавершенного строительства, расположенного на земельном участке	51:27:0020201:61 (многоквартирный дом) 51:27:0000000:324 51:23:0000000:610
9.	Сведения о земельных участках (землях общего пользования, территории общего пользования), посредством которых обеспечивается доступ	Земли общего пользования
10.	Иные сведения	-
4. Пояснения к сведениям об уточняемом земельном участке с кадастровым номером 51:27:0020201:17 :		
1.	-	

Сведения об уточняемых земельных участках

1. Сведения о характерных точках границы уточняемого земельного участка с кадастровым номером 51:27:0020201:19 :

Система координат МСК-51, зона 1

Зона № 1

Обозначение характерных точек границ	Координаты, м				Метод определения координат	Формулы, примененные для расчета средней квадратической погрешности определения координат характерных точек границ (Mt), с подставленными в такие формулы значениями и итоговые (вычисленные) значения Mt, м	Описание закрепления точки
	содержатся в Едином государственном реестре недвижимости		определены в результате выполнения комплексных работ кадастровых работ				
	X	Y	X	Y			
1	2	3	4	5	6	7	8
50	690934.26	1416337.41	690921.24	1416317.32	Метод спутниковых геодезических измерений (определений)	$Mt = \sqrt{(m_0^2 + m_1^2)} = \sqrt{(0.06^2 + 0.08^2)} = 0.10$	-
51	690929.85	1416340.76	690926.43	1416323.36	Метод спутниковых геодезических измерений (определений)	0.10	-
52	690915.66	1416321.18	690937.32	1416336.04	Метод спутниковых геодезических измерений (определений)	$Mt = \sqrt{(m_0^2 + m_1^2)} = \sqrt{(0.06^2 + 0.08^2)} = 0.10$	-
53	690920.12	1416317.94	690932.51	1416339.96	Метод спутниковых геодезических измерений (определений)	$Mt = \sqrt{(m_0^2 + m_1^2)} = \sqrt{(0.06^2 + 0.08^2)} = 0.10$	-
54	690924.84	1416324.51	690916.58	1416320.87	Метод спутниковых геодезических измерений (определений)	$Mt = \sqrt{(m_0^2 + m_1^2)} = \sqrt{(0.06^2 + 0.08^2)} = 0.10$	-
50	690934.26	1416337.41	690921.24	1416317.32	Метод спутниковых геодезических измерений (определений)	$Mt = \sqrt{(m_0^2 + m_1^2)} = \sqrt{(0.06^2 + 0.08^2)} = 0.10$	-

2. Сведения о частях границ уточняемого земельного участка с кадастровым номером 51:27:0020201:19 :

Обозначение части границ		Горизонтальное проложение (S), м	Описание прохождения части границ	Сведения о согласовании местоположения границ (согласовано/спорное)
от т.	до т.			
1	2	3	4	5
50	51	7.96	-	-
51	52	16.71	-	-
52	53	6.21	-	-
53	54	24.86	-	-
54	50	5.86	-	-

3. Сведения о характеристиках уточняемого земельного участка с кадастровым номером 51:27:0020201:19 :		
№ п/п	Наименование характеристики земельного участка	Значение характеристики
1	2	3
1.	Адрес земельного участка	Российская Федерация, 184310, Мурманская область, город Заозерск, улица Флотская
1.1.	Сведения о местоположении земельного участка (при отсутствии адреса) в структурированном в соответствии с федеральной информационной адресной системой виде	-
1.2.	Дополнительные сведения о местоположении земельного участка	-
2.	Площадь земельного участка \pm величина погрешности определения (вычисления) площади ($P \pm \Delta P$), м ²	149 \pm 4
3.	Формула, примененная для вычисления предельной погрешности определения площади земельного участка, с подставленными значениями и итоговые (вычисленные) значения (ΔP), м ²	$\Delta P = 3.5 * M_t * \sqrt{P} = 3.5 * 0,1 * \sqrt{149} = 4$
4.	Площадь земельного участка согласно сведениям Единого государственного реестра недвижимости ($R_{\text{кад}}$), м ²	133
5.	Оценка расхождения P и $R_{\text{кад}}$ ($P - R_{\text{кад}}$), м ²	16
6.	Предельные минимальный и максимальный размеры земельного участка ($R_{\text{мин}}$ и $R_{\text{макс}}$), м ²	- -
7.	Вид (виды) разрешенного использования	под объекты инженерных коммуникаций
7.1.	Дополнительные сведения об использовании земельного участка	-
8.	Кадастровый или иной государственный учетный номер (инвентарный) здания, сооружения, объекта незавершенного строительства, расположенного на земельном участке	51:27:0020201:52
9.	Сведения о земельных участках (землях общего пользования, территории общего пользования), посредством которых обеспечивается доступ	Земли общего пользования
10.	Иные сведения	-
4. Пояснения к сведениям об уточняемом земельном участке с кадастровым номером 51:27:0020201:19 :		
1.	-	

Сведения об уточняемых земельных участках

1. Сведения о характерных точках границы уточняемого земельного участка с кадастровым номером 51:27:0020201:2 :

Система координат МСК-51, зона 1					Зона № 1		
Обозначение характерных точек границ	Координаты, м				Метод определения координат	Формулы, примененные для расчета средней квадратической погрешности определения координат характерных точек границ (Mt), с подставленными в такие формулы значениями и итоговые (вычисленные) значения Mt, м	Описание закрепления точки
	содержатся в Едином государственном реестре недвижимости		определены в результате выполнения комплексных кадастровых работ				
	X	Y	X	Y			
1	2	3	4	5	6	7	8
4	691097.53	1416259.11	691075.62	1416225.44	Метод спутниковых геодезических измерений (определений)	$Mt = \sqrt{(m_0^2 + m_1^2)} = \sqrt{(0.06^2 + 0.08^2)} = 0.10$	-
3	691033.63	1416296.84	691096.51	1416259.82	Метод спутниковых геодезических измерений (определений)	$Mt = \sqrt{(m_0^2 + m_1^2)} = \sqrt{(0.06^2 + 0.08^2)} = 0.10$	-
55	691013.15	1416264.97	691071.59	1416274.94	Метод спутниковых геодезических измерений (определений)	$Mt = \sqrt{(m_0^2 + m_1^2)} = \sqrt{(0.06^2 + 0.08^2)} = 0.10$	-
56	691010.96	1416263.67	691054.63	1416284.77	Метод спутниковых геодезических измерений (определений)	$Mt = \sqrt{(m_0^2 + m_1^2)} = \sqrt{(0.06^2 + 0.08^2)} = 0.10$	-
57	691076.69	1416224.81	691032.82	1416296.79	Метод спутниковых геодезических измерений (определений)	$Mt = \sqrt{(m_0^2 + m_1^2)} = \sqrt{(0.06^2 + 0.08^2)} = 0.10$	-
58	691093.94	1416253.21	691030.28	1416298.24	Метод спутниковых геодезических измерений (определений)	$Mt = \sqrt{(m_0^2 + m_1^2)} = \sqrt{(0.06^2 + 0.08^2)} = 0.10$	-
н17У	-	-	691028.17	1416295.35	Метод спутниковых геодезических измерений (определений)	$Mt = \sqrt{(m_0^2 + m_1^2)} = \sqrt{(0.06^2 + 0.08^2)} = 0.10$	-
н18У	-	-	691025.87	1416290.70	Метод спутниковых геодезических измерений (определений)	$Mt = \sqrt{(m_0^2 + m_1^2)} = \sqrt{(0.06^2 + 0.08^2)} = 0.10$	-
н19У	-	-	691007.02	1416265.86	Метод спутниковых геодезических измерений (определений)	$Mt = \sqrt{(m_0^2 + m_1^2)} = \sqrt{(0.06^2 + 0.08^2)} = 0.10$	-
4	691097.53	1416259.11	691075.62	1416225.44	Метод спутниковых геодезических измерений (определений)	$Mt = \sqrt{(m_0^2 + m_1^2)} = \sqrt{(0.06^2 + 0.08^2)} = 0.10$	-

2. Сведения о частях границ уточняемого земельного участка с кадастровым номером 51:27:0020201:2 :				
Обозначение части границ		Горизонтальное проложение (S), м	Описание прохождения части границ	Сведения о согласовании местоположения границ (согласовано/спорное)
от т.	до т.			
1	2	3	4	5
4	3	40.23	-	-
3	55	29.15	-	-
55	56	19.60	-	-
56	57	24.90	-	-
57	58	2.92	-	-
58	н17У	3.58	-	-
н17У	н18У	5.19	-	-
н18У	н19У	31.18	-	-
н19У	4	79.62	-	-
3. Сведения о характеристиках уточняемого земельного участка с кадастровым номером 51:27:0020201:2 :				
№ п/п	Наименование характеристики земельного участка	Значение характеристики		
1	2	3		
1.	Адрес земельного участка	Российская Федерация, 184310, Мурманская область, город Заозерск, улица Флотская, дом 4		
1.1.	Сведения о местоположении земельного участка (при отсутствии адреса) в структурированном в соответствии с федеральной информационной адресной системой виде	-		
1.2.	Дополнительные сведения о местоположении земельного участка	-		
2.	Площадь земельного участка ± величина погрешности определения (вычисления) площади (P ± ΔP), м2	3133 ± 20		
3.	Формула, примененная для вычисления предельной погрешности определения площади земельного участка, с подставленными значениями и итоговые (вычисленные) значения (ΔP), м2	$\Delta P = 3.5 * M_t * \sqrt{P} = 3.5 * 0,1 * \sqrt{3133} = 20$		
4.	Площадь земельного участка согласно сведениям Единого государственного реестра недвижимости (P _{кад}), м2	2998		
5.	Оценка расхождения P и P _{кад} (P - P _{кад}), м2	135		
6.	Предельные минимальный и максимальный размеры земельного участка (P _{мин} и P _{макс}), м2	-		
7.	Вид (виды) разрешенного использования	жилая застройка		
7.1.	Дополнительные сведения об использовании земельного участка	-		
8.	Кадастровый или иной государственный учетный номер (инвентарный) здания, сооружения, объекта незавершенного строительства, расположенного на земельном участке	51:27:0020201:999 (многоквартирный дом) 51:27:0000000:324 51:23:0000000:610		
9.	Сведения о земельных участках (землях общего пользования, территории общего пользования), посредством которых обеспечивается доступ	Земли общего пользования		
10.	Иные сведения	-		

4. Пояснения к сведениям об уточняемом земельном участке с кадастровым номером 51:27:0020201:2 :

1.

-

Сведения об уточняемых земельных участках

1. Сведения о характерных точках границы уточняемого земельного участка с кадастровым номером 51:27:0020201:20 :

Система координат МСК-51, зона 1

Зона № 1

Обозначение характерных точек границ	Координаты, м				Метод определения координат	Формулы, примененные для расчета средней квадратической погрешности определения координат характерных точек границ (Mt), с подставленными в такие формулы значениями и итоговые (вычисленные) значения Mt, м	Описание закрепления точки
	содержатся в Едином государственном реестре недвижимости		определены в результате выполнения комплексных кадастровых работ				
	X	Y	X	Y			
1	2	3	4	5	6	7	8
59	690961.94	1416363.85	690955.75	1416355.67	Метод спутниковых геодезических измерений (определений)	$Mt = \sqrt{(m_0^2 + m_1^2)} = \sqrt{(0.06^2 + 0.08^2)} = 0.10$	-
60	690954.95	1416369.16	690962.06	1416364.19	Метод спутниковых геодезических измерений (определений)	$Mt = \sqrt{(m_0^2 + m_1^2)} = \sqrt{(0.06^2 + 0.08^2)} = 0.10$	-
61	690948.41	1416360.60	690955.20	1416369.31	Метод спутниковых геодезических измерений (определений)	$Mt = \sqrt{(m_0^2 + m_1^2)} = \sqrt{(0.06^2 + 0.08^2)} = 0.10$	-
62	690955.41	1416355.27	690948.86	1416360.85	Метод спутниковых геодезических измерений (определений)	$Mt = \sqrt{(m_0^2 + m_1^2)} = \sqrt{(0.06^2 + 0.08^2)} = 0.10$	-
63	690958.29	1416359.07	-	-	-	0.1	-
59	690961.94	1416363.85	690955.75	1416355.67	Метод спутниковых геодезических измерений (определений)	$Mt = \sqrt{(m_0^2 + m_1^2)} = \sqrt{(0.06^2 + 0.08^2)} = 0.10$	-

2. Сведения о частях границ уточняемого земельного участка с кадастровым номером 51:27:0020201:20 :

Обозначение части границ		Горизонтальное проложение (S), м	Описание прохождения части границ	Сведения о согласовании местоположения границ (согласовано/спорное)
от т.	до т.			
1	2	3	4	5
59	60	10.60	-	-
60	61	8.56	-	-
61	62	10.57	-	-
62	59	8.62	-	-

3. Сведения о характеристиках уточняемого земельного участка с кадастровым номером 51:27:0020201:20 :		
№ п/п	Наименование характеристики земельного участка	Значение характеристики
1	2	3
1.	Адрес земельного участка	Российская Федерация, 184310, Мурманская область, город Заозерск, улица Флотская
1.1.	Сведения о местоположении земельного участка (при отсутствии адреса) в структурированном в соответствии с федеральной информационной адресной системой виде	-
1.2.	Дополнительные сведения о местоположении земельного участка	-
2.	Площадь земельного участка \pm величина погрешности определения (вычисления) площади ($P \pm \Delta P$), м ²	91 \pm 3
3.	Формула, примененная для вычисления предельной погрешности определения площади земельного участка, с подставленными значениями и итоговые (вычисленные) значения (ΔP), м ²	$\Delta P = 3.5 * M_t * \sqrt{P} = 3.5 * 0,1 * \sqrt{91} = 3$
4.	Площадь земельного участка согласно сведениям Единого государственного реестра недвижимости ($R_{\text{кад}}$), м ²	95
5.	Оценка расхождения P и $R_{\text{кад}}$ ($P - R_{\text{кад}}$), м ²	4
6.	Предельные минимальный и максимальный размеры земельного участка ($R_{\text{мин}}$ и $R_{\text{макс}}$), м ²	- -
7.	Вид (виды) разрешенного использования	инженерные коммуникации
7.1.	Дополнительные сведения об использовании земельного участка	-
8.	Кадастровый или иной государственный учетный номер (инвентарный) здания, сооружения, объекта незавершенного строительства, расположенного на земельном участке	-
9.	Сведения о земельных участках (землях общего пользования, территории общего пользования), посредством которых обеспечивается доступ	Земли общего пользования
10.	Иные сведения	-
4. Пояснения к сведениям об уточняемом земельном участке с кадастровым номером 51:27:0020201:20 :		
1.	-	

Сведения об уточняемых земельных участках

1. Сведения о характерных точках границы уточняемого земельного участка с кадастровым номером 51:27:0020201:21 :

Система координат МСК-51, зона 1

Зона № 1

Обозначение характерных точек границ	Координаты, м				Метод определения координат	Формулы, примененные для расчета средней квадратической погрешности определения координат характерных точек границ (Mt), с подставленными в такие формулы значениями и итоговые (вычисленные) значения Mt, м	Описание закрепления точки
	содержатся в Едином государственном реестре недвижимости		определены в результате выполнения комплексных кадастровых работ				
	X	Y	X	Y			
1	2	3	4	5	6	7	8
64	690954.53	1416376.34	690894.76	1416314.01	Метод спутниковых геодезических измерений (определений)	$Mt = \sqrt{(m_0^2 + m_1^2)} = \sqrt{(0.06^2 + 0.08^2)} = 0.10$	-
65	690907.34	1416412.00	690899.22	1416310.50	Метод спутниковых геодезических измерений (определений)	$Mt = \sqrt{(m_0^2 + m_1^2)} = \sqrt{(0.06^2 + 0.08^2)} = 0.10$	-
66	690862.87	1416341.18	690901.11	1416313.01	Метод спутниковых геодезических измерений (определений)	$Mt = \sqrt{(m_0^2 + m_1^2)} = \sqrt{(0.06^2 + 0.08^2)} = 0.10$	-
67	690897.75	1416317.96	690903.93	1416313.37	Метод спутниковых геодезических измерений (определений)	$Mt = \sqrt{(m_0^2 + m_1^2)} = \sqrt{(0.06^2 + 0.08^2)} = 0.10$	-
68	690900.39	1416316.15	690907.00	1416310.93	Метод спутниковых геодезических измерений (определений)	$Mt = \sqrt{(m_0^2 + m_1^2)} = \sqrt{(0.06^2 + 0.08^2)} = 0.10$	-
69	690903.93	1416313.37	690909.65	1416314.08	Метод спутниковых геодезических измерений (определений)	$Mt = \sqrt{(m_0^2 + m_1^2)} = \sqrt{(0.06^2 + 0.08^2)} = 0.10$	-
70	690907.00	1416310.93	690916.58	1416320.87	Метод спутниковых геодезических измерений (определений)	$Mt = \sqrt{(m_0^2 + m_1^2)} = \sqrt{(0.06^2 + 0.08^2)} = 0.10$	-
71	690909.65	1416314.08	690932.51	1416339.96	Метод спутниковых геодезических измерений (определений)	$Mt = \sqrt{(m_0^2 + m_1^2)} = \sqrt{(0.06^2 + 0.08^2)} = 0.10$	-
72	690914.81	1416321.81	690948.86	1416360.85	Метод спутниковых геодезических измерений (определений)	$Mt = \sqrt{(m_0^2 + m_1^2)} = \sqrt{(0.06^2 + 0.08^2)} = 0.10$	-
52	690915.66	1416321.18	690955.20	1416369.31	Метод спутниковых геодезических измерений (определений)	$Mt = \sqrt{(m_0^2 + m_1^2)} = \sqrt{(0.06^2 + 0.08^2)} = 0.10$	-

1. Сведения о характерных точках границы уточняемого земельного участка с кадастровым номером 51:27:0020201:21 :							
Система координат МСК-51, зона 1							Зона № 1
Обозначение характерных точек границ	Координаты, м				Метод определения координат	Формулы, примененные для расчета средней квадратической погрешности определения координат характерных точек границ (Mt), с подставленными в такие формулы значениями и итоговые (вычисленные) значения Mt, м	Описание закрепления точки
	содержатся в Едином государственном реестре недвижимости		определены в результате выполнения комплексных кадастровых работ				
	X	Y	X	Y			
1	2	3	4	5	6	7	8
51	690929.85	1416340.76	690957.69	1416372.49	Метод спутниковых геодезических измерений (определений)	$Mt = \sqrt{(m_0^2 + m_1^2)} = \sqrt{(0.06^2 + 0.08^2)} = 0.10$	-
73	690928.51	1416341.60	690954.61	1416374.94	Метод спутниковых геодезических измерений (определений)	$Mt = \sqrt{(m_0^2 + m_1^2)} = \sqrt{(0.06^2 + 0.08^2)} = 0.10$	-
74	690944.84	1416363.40	690947.94	1416380.33	Метод спутниковых геодезических измерений (определений)	$Mt = \sqrt{(m_0^2 + m_1^2)} = \sqrt{(0.06^2 + 0.08^2)} = 0.10$	-
н20У	-	-	690924.02	1416398.93	Метод спутниковых геодезических измерений (определений)	$Mt = \sqrt{(m_0^2 + m_1^2)} = \sqrt{(0.06^2 + 0.08^2)} = 0.10$	-
н21У	-	-	690920.83	1416402.82	Метод спутниковых геодезических измерений (определений)	$Mt = \sqrt{(m_0^2 + m_1^2)} = \sqrt{(0.06^2 + 0.08^2)} = 0.10$	-
н22У	-	-	690919.91	1416406.05	Метод спутниковых геодезических измерений (определений)	$Mt = \sqrt{(m_0^2 + m_1^2)} = \sqrt{(0.06^2 + 0.08^2)} = 0.10$	-
н23У	-	-	690915.45	1416411.55	Метод спутниковых геодезических измерений (определений)	$Mt = \sqrt{(m_0^2 + m_1^2)} = \sqrt{(0.06^2 + 0.08^2)} = 0.10$	-
н24У	-	-	690904.66	1416409.58	Метод спутниковых геодезических измерений (определений)	$Mt = \sqrt{(m_0^2 + m_1^2)} = \sqrt{(0.06^2 + 0.08^2)} = 0.10$	-
н25У	-	-	690862.88	1416338.14	Метод спутниковых геодезических измерений (определений)	$Mt = \sqrt{(m_0^2 + m_1^2)} = \sqrt{(0.06^2 + 0.08^2)} = 0.10$	-
64	690954.53	1416376.34	690894.76	1416314.01	Метод спутниковых геодезических измерений (определений)	$Mt = \sqrt{(m_0^2 + m_1^2)} = \sqrt{(0.06^2 + 0.08^2)} = 0.10$	-

2. Сведения о частях границ уточняемого земельного участка с кадастровым номером 51:27:0020201:21 :

Обозначение части границ		Горизонтальное проложение (S), м	Описание прохождения части границ	Сведения о согласовании местоположения границ (согласовано/спорное)
от т.	до т.			
1	2	3	4	5
64	65	5.68	-	-
65	66	3.14	-	-
66	67	2.84	-	-
67	68	3.92	-	-
68	69	4.12	-	-
69	70	9.70	-	-
70	71	24.86	-	-
71	72	26.53	-	-
72	52	10.57	-	-
52	51	4.04	-	-
51	73	3.94	-	-
73	74	8.58	-	-
74	н20У	30.30	-	-
н20У	н21У	5.03	-	-
н21У	н22У	3.36	-	-
н22У	н23У	7.08	-	-
н23У	н24У	10.97	-	-
н24У	н25У	82.76	-	-
н25У	64	39.98	-	-

3. Сведения о характеристиках уточняемого земельного участка с кадастровым номером 51:27:0020201:21 :

№ п/п	Наименование характеристики земельного участка	Значение характеристики
1	2	3
1.	Адрес земельного участка	Российская Федерация, 184310, Мурманская область, город Заозерск, улица Колышкина, дом 2
1.1.	Сведения о местоположении земельного участка (при отсутствии адреса) в структурированном в соответствии с федеральной информационной адресной системой виде	-
1.2.	Дополнительные сведения о местоположении земельного участка	-
2.	Площадь земельного участка ± величина погрешности определения (вычисления) площади ($P \pm \Delta P$), м ²	5036 ± 25
3.	Формула, примененная для вычисления предельной погрешности определения площади земельного участка, с подставленными значениями и итоговые (вычисленные) значения (ΔP), м ²	$\Delta P = 3.5 * M_t * \sqrt{P} = 3.5 * 0,1 * \sqrt{5036} = 25$
4.	Площадь земельного участка согласно сведениям Единого государственного реестра недвижимости (Р _{кад}), м ²	4727
5.	Оценка расхождения P и Р _{кад} (P - Р _{кад}), м ²	309
6.	Предельные минимальный и максимальный размеры земельного участка (P _{мин} и P _{макс}), м ²	- -
7.	Вид (виды) разрешенного использования	административно - бытовые объекты

3. Сведения о характеристиках уточняемого земельного участка с кадастровым номером 51:27:0020201:21 :

№ п/п	Наименование характеристики земельного участка	Значение характеристики
1	2	3
7.1.	Дополнительные сведения об использовании земельного участка	-
8.	Кадастровый или иной государственный учетный номер (инвентарный) здания, сооружения, объекта незавершенного строительства, расположенного на земельном участке	51:27:0020201:1011 51:23:0000000:610
9.	Сведения о земельных участках (землях общего пользования, территории общего пользования), посредством которых обеспечивается доступ	Земли общего пользования
10.	Иные сведения	-

4. Пояснения к сведениям об уточняемом земельном участке с кадастровым номером 51:27:0020201:21 :

1.	-
----	---

Сведения об уточняемых земельных участках

1. Сведения о характерных точках границы уточняемого земельного участка с кадастровым номером 51:27:0020201:22 :

Система координат МСК-51, зона 1					Зона № 1		
Обозначение характерных точек границ	Координаты, м				Метод определения координат	Формулы, примененные для расчета средней квадратической погрешности определения координат характерных точек границ (Mt), с подставленными в такие формулы значениями и итоговые (вычисленные) значения Mt, м	Описание закрепления точки
	содержатся в Едином государственном реестре недвижимости		определены в результате выполнения комплексных работ кадастровых работ				
	X	Y	X	Y			
1	2	3	4	5	6	7	8
75	690894.26	1416291.98	690882.18	1416277.96	Метод спутниковых геодезических измерений (определений)	$Mt = \sqrt{(m_0^2 + m_1^2)} = \sqrt{(0.06^2 + 0.08^2)} = 0.10$	-
76	690887.97	1416296.74	690892.99	1416292.57	Метод спутниковых геодезических измерений (определений)	$Mt = \sqrt{(m_0^2 + m_1^2)} = \sqrt{(0.06^2 + 0.08^2)} = 0.10$	-
77	690877.93	1416281.43	690888.38	1416296.16	Метод спутниковых геодезических измерений (определений)	$Mt = \sqrt{(m_0^2 + m_1^2)} = \sqrt{(0.06^2 + 0.08^2)} = 0.10$	-
78	690884.13	1416277.05	690877.20	1416281.51	Метод спутниковых геодезических измерений (определений)	$Mt = \sqrt{(m_0^2 + m_1^2)} = \sqrt{(0.06^2 + 0.08^2)} = 0.10$	-
75	690894.26	1416291.98	690882.18	1416277.96	Метод спутниковых геодезических измерений (определений)	$Mt = \sqrt{(m_0^2 + m_1^2)} = \sqrt{(0.06^2 + 0.08^2)} = 0.10$	-

2. Сведения о частях границ уточняемого земельного участка с кадастровым номером 51:27:0020201:22 :

Обозначение части границ		Горизонтальное проложение (S), м	Описание прохождения части границ	Сведения о согласовании местоположения границ (согласовано/спорное)
от т.	до т.			
1	2	3	4	5
75	76	18.17	-	-
76	77	5.84	-	-
77	78	18.43	-	-
78	75	6.12	-	-

3. Сведения о характеристиках уточняемого земельного участка с кадастровым номером 51:27:0020201:22 :

№ п/п	Наименование характеристики земельного участка	Значение характеристики
1	2	3
1.	Адрес земельного участка	Российская Федерация, 184310, Мурманская область, город Заозерск, улица Кольшклина

3. Сведения о характеристиках уточняемого земельного участка с кадастровым номером 51:27:0020201:22 :		
№ п/п	Наименование характеристики земельного участка	Значение характеристики
1	2	3
1.1.	Сведения о местоположении земельного участка (при отсутствии адреса) в структурированном в соответствии с федеральной информационной адресной системой виде	-
1.2.	Дополнительные сведения о местоположении земельного участка	-
2.	Площадь земельного участка \pm величина погрешности определения (вычисления) площади ($P \pm \Delta P$), м ²	109 \pm 4
3.	Формула, примененная для вычисления предельной погрешности определения площади земельного участка, с подставленными значениями и итоговые (вычисленные) значения (ΔP), м ²	$\Delta P = 3.5 * M_t * \sqrt{P} = 3.5 * 0,1 * \sqrt{109} = 4$
4.	Площадь земельного участка согласно сведениям Единого государственного реестра недвижимости ($P_{\text{кад}}$), м ²	107
5.	Оценка расхождения P и $P_{\text{кад}}$ ($P - P_{\text{кад}}$), м ²	2
6.	Предельные минимальный и максимальный размеры земельного участка ($R_{\text{мин}}$ и $R_{\text{макс}}$), м ²	- -
7.	Вид (виды) разрешенного использования	под объекты инженерных коммуникаций
7.1.	Дополнительные сведения об использовании земельного участка	-
8.	Кадастровый или иной государственный учетный номер (инвентарный) здания, сооружения, объекта незавершенного строительства, расположенного на земельном участке	-
9.	Сведения о земельных участках (землях общего пользования, территории общего пользования), посредством которых обеспечивается доступ	Земли общего пользования
10.	Иные сведения	-
4. Пояснения к сведениям об уточняемом земельном участке с кадастровым номером 51:27:0020201:22 :		
1.	-	

Сведения об уточняемых земельных участках

1. Сведения о характерных точках границы уточняемого земельного участка с кадастровым номером 51:27:0020201:23 :

Система координат МСК-51, зона 1

Зона № 1

Обозначение характерных точек границ	Координаты, м				Метод определения координат	Формулы, примененные для расчета средней квадратической погрешности определения координат характерных точек границ (Mt), с подставленными в такие формулы значениями и итоговые (вычисленные) значения Mt, м	Описание закрепления точки
	содержатся в Едином государственном реестре недвижимости		определены в результате выполнения комплексных работ кадастровых работ				
	X	Y	X	Y			
1	2	3	4	5	6	7	8
67	690897.75	1416317.96	690864.09	1416275.49	Метод спутниковых геодезических измерений (определений)	$Mt = \sqrt{(m_0^2 + m_1^2)} = \sqrt{(0.06^2 + 0.08^2)} = 0.10$	-
66	690862.87	1416341.18	690894.76	1416314.01	Метод спутниковых геодезических измерений (определений)	$Mt = \sqrt{(m_0^2 + m_1^2)} = \sqrt{(0.06^2 + 0.08^2)} = 0.10$	-
79	690835.23	1416297.24	690862.88	1416338.14	Метод спутниковых геодезических измерений (определений)	$Mt = \sqrt{(m_0^2 + m_1^2)} = \sqrt{(0.06^2 + 0.08^2)} = 0.10$	-
80	690866.28	1416275.68	690859.77	1416335.67	Метод спутниковых геодезических измерений (определений)	$Mt = \sqrt{(m_0^2 + m_1^2)} = \sqrt{(0.06^2 + 0.08^2)} = 0.10$	-
н26У	-	-	690832.75	1416295.19	Метод спутниковых геодезических измерений (определений)	$Mt = \sqrt{(m_0^2 + m_1^2)} = \sqrt{(0.06^2 + 0.08^2)} = 0.10$	-
67	690897.75	1416317.96	690864.09	1416275.49	Метод спутниковых геодезических измерений (определений)	$Mt = \sqrt{(m_0^2 + m_1^2)} = \sqrt{(0.06^2 + 0.08^2)} = 0.10$	-

2. Сведения о частях границ уточняемого земельного участка с кадастровым номером 51:27:0020201:23 :

Обозначение части границ		Горизонтальное проложение (S), м	Описание прохождения части границ	Сведения о согласовании местоположения границ (согласовано/спорное)
от т.	до т.			
1	2	3	4	5
67	66	49.24	-	-
66	79	39.98	-	-
79	80	3.97	-	-
80	н26У	48.67	-	-
н26У	67	37.02	-	-

3. Сведения о характеристиках уточняемого земельного участка с кадастровым номером 51:27:0020201:23 :		
№ п/п	Наименование характеристики земельного участка	Значение характеристики
1	2	3
1.	Адрес земельного участка	Российская Федерация, 184310, Мурманская область, город Заозерск, улица Кольшкина, дом 4
1.1.	Сведения о местоположении земельного участка (при отсутствии адреса) в структурированном в соответствии с федеральной информационной адресной системой виде	-
1.2.	Дополнительные сведения о местоположении земельного участка	-
2.	Площадь земельного участка \pm величина погрешности определения (вычисления) площади ($P \pm \Delta P$), м ²	1983 \pm 16
3.	Формула, примененная для вычисления предельной погрешности определения площади земельного участка, с подставленными значениями и итоговые (вычисленные) значения (ΔP), м ²	$\Delta P = 3.5 * M_t * \sqrt{P} = 3.5 * 0,1 * \sqrt{1983} = 16$
4.	Площадь земельного участка согласно сведениям Единого государственного реестра недвижимости (Ркад), м ²	2002
5.	Оценка расхождения P и Ркад (P - Ркад), м ²	19
6.	Предельные минимальный и максимальный размеры земельного участка (Рмин и Рмакс), м ²	- -
7.	Вид (виды) разрешенного использования	детская музыкальная школа
7.1.	Дополнительные сведения об использовании земельного участка	-
8.	Кадастровый или иной государственный учетный номер (инвентарный) здания, сооружения, объекта незавершенного строительства, расположенного на земельном участке	51:01:0000000:1846 51:27:0000000:324 51:23:0000000:610
9.	Сведения о земельных участках (землях общего пользования, территории общего пользования), посредством которых обеспечивается доступ	Земли общего пользования
10.	Иные сведения	-
4. Пояснения к сведениям об уточняемом земельном участке с кадастровым номером 51:27:0020201:23 :		
1.	-	

Сведения об уточняемых земельных участках

1. Сведения о характерных точках границы уточняемого земельного участка с кадастровым номером 51:27:0020201:24 :

Система координат МСК-51, зона 1						Зона № 1	
Обозначение характерных точек границ	Координаты, м				Метод определения координат	Формулы, примененные для расчета средней квадратической погрешности определения координат характерных точек границ (Mt), с подставленными в такие формулы значениями и итоговые (вычисленные) значения Mt, м	Описание закрепления точки
	содержатся в Едином государственном реестре недвижимости		определены в результате выполнения комплексных кадастровых работ				
	X	Y	X	Y			
1	2	3	4	5	6	7	8
38	690907.59	1416288.81	690848.13	1416198.44	Метод спутниковых геодезических измерений (определений)	$Mt = \sqrt{(m_0^2 + m_1^2)} = \sqrt{(0.06^2 + 0.08^2)} = 0.10$	-
81	690889.67	1416302.36	690857.47	1416208.79	Метод спутниковых геодезических измерений (определений)	$Mt = \sqrt{(m_0^2 + m_1^2)} = \sqrt{(0.06^2 + 0.08^2)} = 0.10$	-
68	690900.39	1416316.15	690907.16	1416288.14	Метод спутниковых геодезических измерений (определений)	$Mt = \sqrt{(m_0^2 + m_1^2)} = \sqrt{(0.06^2 + 0.08^2)} = 0.10$	-
67	690897.75	1416317.96	690891.47	1416299.92	Метод спутниковых геодезических измерений (определений)	$Mt = \sqrt{(m_0^2 + m_1^2)} = \sqrt{(0.06^2 + 0.08^2)} = 0.10$	-
80	690866.28	1416275.68	690895.02	1416304.94	Метод спутниковых геодезических измерений (определений)	$Mt = \sqrt{(m_0^2 + m_1^2)} = \sqrt{(0.06^2 + 0.08^2)} = 0.10$	-
82	690825.56	1416212.63	690897.29	1416307.95	Метод спутниковых геодезических измерений (определений)	$Mt = \sqrt{(m_0^2 + m_1^2)} = \sqrt{(0.06^2 + 0.08^2)} = 0.10$	-
36	690851.06	1416196.60	690899.22	1416310.50	Метод спутниковых геодезических измерений (определений)	$Mt = \sqrt{(m_0^2 + m_1^2)} = \sqrt{(0.06^2 + 0.08^2)} = 0.10$	-
35	690857.67	1416207.11	690894.76	1416314.01	Метод спутниковых геодезических измерений (определений)	$Mt = \sqrt{(m_0^2 + m_1^2)} = \sqrt{(0.06^2 + 0.08^2)} = 0.10$	-
39	690857.22	1416210.79	690864.09	1416275.49	Метод спутниковых геодезических измерений (определений)	$Mt = \sqrt{(m_0^2 + m_1^2)} = \sqrt{(0.06^2 + 0.08^2)} = 0.10$	-
н27У	-	-	690865.73	1416274.43	Метод спутниковых геодезических измерений (определений)	$Mt = \sqrt{(m_0^2 + m_1^2)} = \sqrt{(0.06^2 + 0.08^2)} = 0.10$	-

1. Сведения о характерных точках границы уточняемого земельного участка с кадастровым номером 51:27:0020201:24 :							
Система координат МСК-51, зона 1							Зона № 1
Обозначение характерных точек границ	Координаты, м				Метод определения координат	Формулы, примененные для расчета средней квадратической погрешности определения координат характерных точек границ (Mt), с подставленными в такие формулы значениями и итоговые (вычисленные) значения Mt, м	Описание закрепления точки
	содержатся в Едином государственном реестре недвижимости		определены в результате выполнения комплексных кадастровых работ				
	X	Y	X	Y			
1	2	3	4	5	6	7	8
н28У	-	-	690852.65	1416255.24	Метод спутниковых геодезических измерений (определений)	$Mt = \sqrt{(m_0^2 + m_1^2)} = \sqrt{(0.06^2 + 0.08^2)} = 0.10$	-
82	-	-	690825.56	1416212.63	Метод спутниковых геодезических измерений (определений)	$Mt = \sqrt{(m_0^2 + m_1^2)} = \sqrt{(0.06^2 + 0.08^2)} = 0.10$	-
38	690907.59	1416288.81	690848.13	1416198.44	Метод спутниковых геодезических измерений (определений)	$Mt = \sqrt{(m_0^2 + m_1^2)} = \sqrt{(0.06^2 + 0.08^2)} = 0.10$	-
						-	
75	690894.26	1416291.98	690882.18	1416277.96	Метод спутниковых геодезических измерений (определений)	$Mt = \sqrt{(m_0^2 + m_1^2)} = \sqrt{(0.06^2 + 0.08^2)} = 0.10$	-
78	690884.13	1416277.05	690892.99	1416292.57	Метод спутниковых геодезических измерений (определений)	$Mt = \sqrt{(m_0^2 + m_1^2)} = \sqrt{(0.06^2 + 0.08^2)} = 0.10$	-
77	690877.93	1416281.43	690888.38	1416296.16	Метод спутниковых геодезических измерений (определений)	$Mt = \sqrt{(m_0^2 + m_1^2)} = \sqrt{(0.06^2 + 0.08^2)} = 0.10$	-
76	690887.97	1416296.74	690877.20	1416281.51	Метод спутниковых геодезических измерений (определений)	$Mt = \sqrt{(m_0^2 + m_1^2)} = \sqrt{(0.06^2 + 0.08^2)} = 0.10$	-
75	690894.26	1416291.98	690882.18	1416277.96	Метод спутниковых геодезических измерений (определений)	$Mt = \sqrt{(m_0^2 + m_1^2)} = \sqrt{(0.06^2 + 0.08^2)} = 0.10$	-
2. Сведения о частях границ уточняемого земельного участка с кадастровым номером 51:27:0020201:24 :							
Обозначение части границ		Горизонтальное проложение (S), м	Описание прохождения части границ	Сведения о согласовании местоположения границ (согласовано/спорное)			
от т.	до т.						
1	2	3	4	5			
38	81	13.94	-	-			
81	68	93.62	-	-			
68	67	19.62	-	-			

2. Сведения о частях границ уточняемого земельного участка с кадастровым номером 51:27:0020201:24 :				
Обозначение части границ		Горизонтальное проложение (S), м	Описание прохождения части границ	Сведения о согласовании местоположения границ (согласовано/спорное)
от т.	до т.			
1	2	3	4	5
67	80	6.15	-	-
80	82	3.77	-	-
82	36	3.20	-	-
36	35	5.68	-	-
35	39	49.24	-	-
39	н27У	1.95	-	-
н27У	н28У	23.22	-	-
н28У	82	50.49	-	-
82	38	26.66	-	-
75	78	18.17	-	-
78	77	5.84	-	-
77	76	18.43	-	-
76	75	6.12	-	-

3. Сведения о характеристиках уточняемого земельного участка с кадастровым номером 51:27:0020201:24 :		
№ п/п	Наименование характеристики земельного участка	Значение характеристики
1	2	3
1.	Адрес земельного участка	Российская Федерация, 184310, Мурманская область, город Заозерск, улица Колышкина, дом 10
1.1.	Сведения о местоположении земельного участка (при отсутствии адреса) в структурированном в соответствии с федеральной информационной адресной системой виде	-
1.2.	Дополнительные сведения о местоположении земельного участка	-
2.	Площадь земельного участка ± величина погрешности определения (вычисления) площади (P ± ΔP), м2	3034 ± 19
3.	Формула, примененная для вычисления предельной погрешности определения площади земельного участка, с подставленными значениями и итоговые (вычисленные) значения (ΔP), м2	$\Delta P = 3.5 * M_t * \sqrt{P} = 3.5 * 0,1 * \sqrt{3034} = 19$
4.	Площадь земельного участка согласно сведениям Единого государственного реестра недвижимости (P _{кад}), м2	2941
5.	Оценка расхождения P и P _{кад} (P - P _{кад}), м2	93
6.	Предельные минимальный и максимальный размеры земельного участка (P _{мин} и P _{макс}), м2	- -
7.	Вид (виды) разрешенного использования	жилая застройка
7.1.	Дополнительные сведения об использовании земельного участка	-
8.	Кадастровый или иной государственный учетный номер (инвентарный) здания, сооружения, объекта незавершенного строительства, расположенного на земельном участке	51:27:0020201:46 (многоквартирный дом) 51:27:0000000:324 51:23:0000000:610

3. Сведения о характеристиках уточняемого земельного участка с кадастровым номером 51:27:0020201:24 :

№ п/п	Наименование характеристики земельного участка	Значение характеристики
1	2	3
9.	Сведения о земельных участках (землях общего пользования, территории общего пользования), посредством которых обеспечивается доступ	Земли общего пользования
10.	Иные сведения	-

4. Пояснения к сведениям об уточняемом земельном участке с кадастровым номером 51:27:0020201:24 :

1.	-
----	---

Сведения об уточняемых земельных участках

1. Сведения о характерных точках границы уточняемого земельного участка с кадастровым номером 51:27:0020201:25 :

Система координат МСК-51, зона 1

Зона № 1

Обозначение характерных точек границ	Координаты, м				Метод определения координат	Формулы, примененные для расчета средней квадратической погрешности определения координат характерных точек границ (Mt), с подставленными в такие формулы значениями и итоговые (вычисленные) значения Mt, м	Описание закрепления точки
	содержатся в Едином государственном реестре недвижимости		определены в результате выполнения комплексных кадастровых работ				
	X	Y	X	Y			
1	2	3	4	5	6	7	8
80	690866.28	1416275.68	690825.56	1416212.63	Метод спутниковых геодезических измерений (определений)	$Mt = \sqrt{(m_0^2 + m_1^2)} = \sqrt{(0.06^2 + 0.08^2)} = 0.10$	-
79	690835.23	1416297.24	690852.57	1416255.13	Метод спутниковых геодезических измерений (определений)	$Mt = \sqrt{(m_0^2 + m_1^2)} = \sqrt{(0.06^2 + 0.08^2)} = 0.10$	-
83	690794.35	1416232.26	690865.73	1416274.43	Метод спутниковых геодезических измерений (определений)	$Mt = \sqrt{(m_0^2 + m_1^2)} = \sqrt{(0.06^2 + 0.08^2)} = 0.10$	-
82	690825.56	1416212.63	690864.09	1416275.49	Метод спутниковых геодезических измерений (определений)	$Mt = \sqrt{(m_0^2 + m_1^2)} = \sqrt{(0.06^2 + 0.08^2)} = 0.10$	-
н26У	-	-	690832.75	1416295.19	Метод спутниковых геодезических измерений (определений)	$Mt = \sqrt{(m_0^2 + m_1^2)} = \sqrt{(0.06^2 + 0.08^2)} = 0.10$	-
н29У	-	-	690830.10	1416290.49	Метод спутниковых геодезических измерений (определений)	$Mt = \sqrt{(m_0^2 + m_1^2)} = \sqrt{(0.06^2 + 0.08^2)} = 0.10$	-
н30У	-	-	690793.27	1416232.94	Метод спутниковых геодезических измерений (определений)	$Mt = \sqrt{(m_0^2 + m_1^2)} = \sqrt{(0.06^2 + 0.08^2)} = 0.10$	-
н31У	-	-	690811.64	1416221.39	Метод спутниковых геодезических измерений (определений)	$Mt = \sqrt{(m_0^2 + m_1^2)} = \sqrt{(0.06^2 + 0.08^2)} = 0.10$	-
н32У	-	-	690820.16	1416216.02	Метод спутниковых геодезических измерений (определений)	$Mt = \sqrt{(m_0^2 + m_1^2)} = \sqrt{(0.06^2 + 0.08^2)} = 0.10$	-
н33У	-	-	690822.80	1416214.36	Метод спутниковых геодезических измерений (определений)	$Mt = \sqrt{(m_0^2 + m_1^2)} = \sqrt{(0.06^2 + 0.08^2)} = 0.10$	-

1. Сведения о характерных точках границы уточняемого земельного участка с кадастровым номером 51:27:0020201:25 :							
Система координат МСК-51, зона 1							Зона № 1
Обозначение характерных точек границ	Координаты, м				Метод определения координат	Формулы, примененные для расчета средней квадратической погрешности определения координат характерных точек границ (Mt), с подставленными в такие формулы значениями и итоговые (вычисленные) значения Mt, м	Описание закрепления точки
	содержатся в Едином государственном реестре недвижимости		определены в результате выполнения комплексных кадастровых работ				
	X	Y	X	Y			
1	2	3	4	5	6	7	8
80	690866.28	1416275.68	690825.56	1416212.63	Метод спутниковых геодезических измерений (определений)	$Mt = \sqrt{(m_0^2 + m_1^2)} = \sqrt{(0.06^2 + 0.08^2)} = 0.10$	-
2. Сведения о частях границ уточняемого земельного участка с кадастровым номером 51:27:0020201:25 :							
Обозначение части границ		Горизонтальное проложение (S), м	Описание прохождения части границ	Сведения о согласовании местоположения границ (согласовано/спорное)			
от т.	до т.						
1	2	3	4	5			
80	79	50.36	-	-			
79	83	23.36	-	-			
83	82	1.95	-	-			
82	н26У	37.02	-	-			
н26У	н29У	5.40	-	-			
н29У	н30У	68.33	-	-			
н30У	н31У	21.70	-	-			
н31У	н32У	10.07	-	-			
н32У	н33У	3.12	-	-			
н33У	80	3.26	-	-			
3. Сведения о характеристиках уточняемого земельного участка с кадастровым номером 51:27:0020201:25 :							
№ п/п	Наименование характеристики земельного участка		Значение характеристики				
1	2		3				
1.	Адрес земельного участка		Российская Федерация, 184310, Мурманская область, город Заозерск, улица Кольшкина, дом 6				
1.1.	Сведения о местоположении земельного участка (при отсутствии адреса) в структурированном в соответствии с федеральной информационной адресной системой виде		-				
1.2.	Дополнительные сведения о местоположении земельного участка		-				
2.	Площадь земельного участка ± величина погрешности определения (вычисления) площади (P ± ΔP), м2		2813 ± 19				
3.	Формула, примененная для вычисления предельной погрешности определения площади земельного участка, с подставленными значениями и итоговые (вычисленные) значения (ΔP), м2		$\Delta P = 3.5 * Mt * \sqrt{P} = 3.5 * 0.1 * \sqrt{2813} = 19$				

3. Сведения о характеристиках уточняемого земельного участка с кадастровым номером 51:27:0020201:25 :

№ п/п	Наименование характеристики земельного участка	Значение характеристики
1	2	3
4.	Площадь земельного участка согласно сведениям Единого государственного реестра недвижимости (Ркад), м2	2833
5.	Оценка расхождения Р и Ркад (Р - Ркад), м2	20
6.	Предельные минимальный и максимальный размеры земельного участка (Рмин и Рмакс), м2	- -
7.	Вид (виды) разрешенного использования	жилая застройка
7.1.	Дополнительные сведения об использовании земельного участка	-
8.	Кадастровый или иной государственный учетный номер (инвентарный) здания, сооружения, объекта незавершенного строительства, расположенного на земельном участке	51:27:0020201:48 (многоквартирный дом) 51:27:0000000:324 51:23:0000000:610
9.	Сведения о земельных участках (землях общего пользования, территории общего пользования), посредством которых обеспечивается доступ	Земли общего пользования
10.	Иные сведения	-

4. Пояснения к сведениям об уточняемом земельном участке с кадастровым номером 51:27:0020201:25 :

1.	-
----	---

Сведения об уточняемых земельных участках

1. Сведения о характерных точках границы уточняемого земельного участка с кадастровым номером 51:27:0020201:26 :

Система координат МСК-51, зона 1

Зона № 1

Обозначение характерных точек границ	Координаты, м				Метод определения координат	Формулы, примененные для расчета средней квадратической погрешности определения координат характерных точек границ (Mt), с подставленными в такие формулы значениями и итоговые (вычисленные) значения Mt, м	Описание закрепления точки
	содержатся в Едином государственном реестре недвижимости		определены в результате выполнения комплексных работ кадастровых работ				
	X	Y	X	Y			
1	2	3	4	5	6	7	8
36	690851.06	1416196.60	690808.43	1416139.67	Метод спутниковых геодезических измерений (определений)	$Mt = \sqrt{(m_0^2 + m_1^2)} = \sqrt{(0.06^2 + 0.08^2)} = 0.10$	-
82	690825.56	1416212.63	690810.10	1416141.09	Метод спутниковых геодезических измерений (определений)	$Mt = \sqrt{(m_0^2 + m_1^2)} = \sqrt{(0.06^2 + 0.08^2)} = 0.10$	-
84	690784.38	1416148.87	690824.36	1416162.19	Метод спутниковых геодезических измерений (определений)	$Mt = \sqrt{(m_0^2 + m_1^2)} = \sqrt{(0.06^2 + 0.08^2)} = 0.10$	-
85	690807.55	1416134.29	690830.70	1416171.72	Метод спутниковых геодезических измерений (определений)	$Mt = \sqrt{(m_0^2 + m_1^2)} = \sqrt{(0.06^2 + 0.08^2)} = 0.10$	-
24	690810.67	1416132.15	690842.00	1416188.70	Метод спутниковых геодезических измерений (определений)	$Mt = \sqrt{(m_0^2 + m_1^2)} = \sqrt{(0.06^2 + 0.08^2)} = 0.10$	-
23	690834.44	1416170.05	690848.13	1416198.44	Метод спутниковых геодезических измерений (определений)	$Mt = \sqrt{(m_0^2 + m_1^2)} = \sqrt{(0.06^2 + 0.08^2)} = 0.10$	-
н33У	-	-	690822.80	1416214.36	Метод спутниковых геодезических измерений (определений)	$Mt = \sqrt{(m_0^2 + m_1^2)} = \sqrt{(0.06^2 + 0.08^2)} = 0.10$	-
н34У	-	-	690783.83	1416152.93	Метод спутниковых геодезических измерений (определений)	$Mt = \sqrt{(m_0^2 + m_1^2)} = \sqrt{(0.06^2 + 0.08^2)} = 0.10$	-
н35У	-	-	690804.34	1416139.94	Метод спутниковых геодезических измерений (определений)	$Mt = \sqrt{(m_0^2 + m_1^2)} = \sqrt{(0.06^2 + 0.08^2)} = 0.10$	-
36	690851.06	1416196.60	690808.43	1416139.67	Метод спутниковых геодезических измерений (определений)	$Mt = \sqrt{(m_0^2 + m_1^2)} = \sqrt{(0.06^2 + 0.08^2)} = 0.10$	-

2. Сведения о частях границ уточняемого земельного участка с кадастровым номером 51:27:0020201:26 :

Обозначение части границ		Горизонтальное проложение (S), м	Описание прохождения части границ	Сведения о согласовании местоположения границ (согласовано/спорное)
от т.	до т.			
1	2	3	4	5
36	82	2.19	-	-
82	84	25.47	-	-
84	85	11.45	-	-
85	24	20.40	-	-
24	23	11.51	-	-
23	н33У	29.92	-	-
н33У	н34У	72.75	-	-
н34У	н35У	24.28	-	-
н35У	36	4.10	-	-

3. Сведения о характеристиках уточняемого земельного участка с кадастровым номером 51:27:0020201:26 :

№ п/п	Наименование характеристики земельного участка	Значение характеристики
1	2	3
1.	Адрес земельного участка	Российская Федерация, 184310, Мурманская область, город Заозерск, улица Кольшкина, дом 12
1.1.	Сведения о местоположении земельного участка (при отсутствии адреса) в структурированном в соответствии с федеральной информационной адресной системой виде	-
1.2.	Дополнительные сведения о местоположении земельного участка	-
2.	Площадь земельного участка ± величина погрешности определения (вычисления) площади ($P \pm \Delta P$), м ²	2131 ± 16
3.	Формула, примененная для вычисления предельной погрешности определения площади земельного участка, с подставленными значениями и итоговые (вычисленные) значения (ΔP), м ²	$\Delta P = 3.5 * M_t * \sqrt{P} = 3.5 * 0,1 * \sqrt{2131} = 16$
4.	Площадь земельного участка согласно сведениям Единого государственного реестра недвижимости (Ркад), м ²	2326
5.	Оценка расхождения Р и Ркад ($P - P_{кад}$), м ²	195
6.	Предельные минимальный и максимальный размеры земельного участка ($P_{мин}$ и $P_{макс}$), м ²	- -
7.	Вид (виды) разрешенного использования	жилая застройка
7.1.	Дополнительные сведения об использовании земельного участка	-
8.	Кадастровый или иной государственный учетный номер (инвентарный) здания, сооружения, объекта незавершенного строительства, расположенного на земельном участке	51:27:0020201:45 (многоквартирный дом) 51:27:0000000:324 51:23:0000000:610
9.	Сведения о земельных участках (землях общего пользования, территории общего пользования), посредством которых обеспечивается доступ	Земли общего пользования
10.	Иные сведения	-

4. Пояснения к сведениям об уточняемом земельном участке с кадастровым номером 51:27:0020201:26 :

1.

-

Сведения об уточняемых земельных участках

1. Сведения о характерных точках границы уточняемого земельного участка с кадастровым номером 51:27:0020201:27 :

Система координат МСК-51, зона 1					Зона № 1		
Обозначение характерных точек границ	Координаты, м				Метод определения координат	Формулы, примененные для расчета средней квадратической погрешности определения координат характерных точек границ (Mt), с подставленными в такие формулы значениями и итоговые (вычисленные) значения Mt, м	Описание закрепления точки
	содержатся в Едином государственном реестре недвижимости		определены в результате выполнения комплексных кадастровых работ				
	X	Y	X	Y			
1	2	3	4	5	6	7	8
82	690825.56	1416212.63	690783.83	1416152.93	Метод спутниковых геодезических измерений (определений)	$Mt = \sqrt{(m_0^2 + m_1^2)} = \sqrt{(0.06^2 + 0.08^2)} = 0.10$	-
83	690794.35	1416232.26	690822.80	1416214.36	Метод спутниковых геодезических измерений (определений)	$Mt = \sqrt{(m_0^2 + m_1^2)} = \sqrt{(0.06^2 + 0.08^2)} = 0.10$	-
86	690753.93	1416168.03	690820.16	1416216.02	Метод спутниковых геодезических измерений (определений)	$Mt = \sqrt{(m_0^2 + m_1^2)} = \sqrt{(0.06^2 + 0.08^2)} = 0.10$	-
84	690784.38	1416148.87	690811.64	1416221.39	Метод спутниковых геодезических измерений (определений)	$Mt = \sqrt{(m_0^2 + m_1^2)} = \sqrt{(0.06^2 + 0.08^2)} = 0.10$	-
н30У	-	-	690793.27	1416232.94	Метод спутниковых геодезических измерений (определений)	$Mt = \sqrt{(m_0^2 + m_1^2)} = \sqrt{(0.06^2 + 0.08^2)} = 0.10$	-
н36У	-	-	690758.79	1416178.64	Метод спутниковых геодезических измерений (определений)	$Mt = \sqrt{(m_0^2 + m_1^2)} = \sqrt{(0.06^2 + 0.08^2)} = 0.10$	-
н37У	-	-	690754.89	1416171.81	Метод спутниковых геодезических измерений (определений)	$Mt = \sqrt{(m_0^2 + m_1^2)} = \sqrt{(0.06^2 + 0.08^2)} = 0.10$	-
82	690825.56	1416212.63	690783.83	1416152.93	Метод спутниковых геодезических измерений (определений)	$Mt = \sqrt{(m_0^2 + m_1^2)} = \sqrt{(0.06^2 + 0.08^2)} = 0.10$	-

2. Сведения о частях границ уточняемого земельного участка с кадастровым номером 51:27:0020201:27 :

Обозначение части границ		Горизонтальное проложение (S), м	Описание прохождения части границ	Сведения о согласовании местоположения границ (согласовано/спорное)
от т.	до т.			
1	2	3	4	5
82	83	72.75	-	-

2. Сведения о частях границ уточняемого земельного участка с кадастровым номером 51:27:0020201:27 :				
Обозначение части границ		Горизонтальное проложение (S), м	Описание прохождения части границ	Сведения о согласовании местоположения границ (согласовано/спорное)
от т.	до т.			
1	2	3	4	5
83	86	3.12	-	-
86	84	10.07	-	-
84	н30У	21.70	-	-
н30У	н36У	64.32	-	-
н36У	н37У	7.87	-	-
н37У	82	34.55	-	-
3. Сведения о характеристиках уточняемого земельного участка с кадастровым номером 51:27:0020201:27 :				
№ п/п	Наименование характеристики земельного участка	Значение характеристики		
1	2	3		
1.	Адрес земельного участка	Российская Федерация, 184310, Мурманская область, город Заозерск, улица Кольшкина, дом 8		
1.1.	Сведения о местоположении земельного участка (при отсутствии адреса) в структурированном в соответствии с федеральной информационной адресной системой виде	-		
1.2.	Дополнительные сведения о местоположении земельного участка	-		
2.	Площадь земельного участка ± величина погрешности определения (вычисления) площади (P ± ΔP), м2	2528 ± 18		
3.	Формула, примененная для вычисления предельной погрешности определения площади земельного участка, с подставленными значениями и итоговые (вычисленные) значения (ΔP), м2	$\Delta P = 3.5 * M_t * \sqrt{P} = 3.5 * 0,1 * \sqrt{2528} = 18$		
4.	Площадь земельного участка согласно сведениям Единого государственного реестра недвижимости (Pкад), м2	2764		
5.	Оценка расхождения P и Pкад (P - Pкад), м2	236		
6.	Предельные минимальный и максимальный размеры земельного участка (Pмин и Pмакс), м2	-		
7.	Вид (виды) разрешенного использования	жилая застройка		
7.1.	Дополнительные сведения об использовании земельного участка	-		
8.	Кадастровый или иной государственный учетный номер (инвентарный) здания, сооружения, объекта незавершенного строительства, расположенного на земельном участке	51:27:0020201:62 (многоквартирный дом) 51:27:0000000:324 51:23:0000000:610		
9.	Сведения о земельных участках (землях общего пользования, территории общего пользования), посредством которых обеспечивается доступ	Земли общего пользования		
10.	Иные сведения	-		
4. Пояснения к сведениям об уточняемом земельном участке с кадастровым номером 51:27:0020201:27 :				
1.	-			

Сведения об уточняемых земельных участках

1. Сведения о характерных точках границы уточняемого земельного участка с кадастровым номером 51:27:0020201:28 :

Система координат МСК-51, зона 1

Зона № 1

Обозначение характерных точек границ	Координаты, м				Метод определения координат	Формулы, примененные для расчета средней квадратической погрешности определения координат характерных точек границ (Mt), с подставленными в такие формулы значениями и итоговые (вычисленные) значения Mt, м	Описание закрепления точки
	содержатся в Едином государственном реестре недвижимости		определены в результате выполнения комплексных работ кадастровых работ				
	X	Y	X	Y			
1	2	3	4	5	6	7	8
85	690807.55	1416134.29	690789.59	1416108.06	Метод спутниковых геодезических измерений (определений)	$Mt = \sqrt{(m_0^2 + m_1^2)} = \sqrt{(0.06^2 + 0.08^2)} = 0.10$	-
84	690784.38	1416148.87	690791.51	1416108.72	Метод спутниковых геодезических измерений (определений)	$Mt = \sqrt{(m_0^2 + m_1^2)} = \sqrt{(0.06^2 + 0.08^2)} = 0.10$	-
86	690753.93	1416168.03	690803.07	1416126.42	Метод спутниковых геодезических измерений (определений)	$Mt = \sqrt{(m_0^2 + m_1^2)} = \sqrt{(0.06^2 + 0.08^2)} = 0.10$	-
87	690738.09	1416142.84	690803.29	1416132.36	Метод спутниковых геодезических измерений (определений)	$Mt = \sqrt{(m_0^2 + m_1^2)} = \sqrt{(0.06^2 + 0.08^2)} = 0.10$	-
17	690741.54	1416140.83	690801.38	1416135.21	Метод спутниковых геодезических измерений (определений)	$Mt = \sqrt{(m_0^2 + m_1^2)} = \sqrt{(0.06^2 + 0.08^2)} = 0.10$	-
16	690791.51	1416108.72	690786.91	1416144.54	Метод спутниковых геодезических измерений (определений)	$Mt = \sqrt{(m_0^2 + m_1^2)} = \sqrt{(0.06^2 + 0.08^2)} = 0.10$	-
н38У	-	-	690763.46	1416159.69	Метод спутниковых геодезических измерений (определений)	$Mt = \sqrt{(m_0^2 + m_1^2)} = \sqrt{(0.06^2 + 0.08^2)} = 0.10$	-
н39У	-	-	690751.17	1416167.31	Метод спутниковых геодезических измерений (определений)	$Mt = \sqrt{(m_0^2 + m_1^2)} = \sqrt{(0.06^2 + 0.08^2)} = 0.10$	-
16	-	-	690735.71	1416141.93	Метод спутниковых геодезических измерений (определений)	$Mt = \sqrt{(m_0^2 + m_1^2)} = \sqrt{(0.06^2 + 0.08^2)} = 0.10$	-
15	-	-	690762.99	1416125.18	Метод спутниковых геодезических измерений (определений)	$Mt = \sqrt{(m_0^2 + m_1^2)} = \sqrt{(0.06^2 + 0.08^2)} = 0.10$	-

1. Сведения о характерных точках границы уточняемого земельного участка с кадастровым номером 51:27:0020201:28 :							
Система координат МСК-51, зона 1							Зона № 1
Обозначение характерных точек границ	Координаты, м				Метод определения координат	Формулы, примененные для расчета средней квадратической погрешности определения координат характерных точек границ (Mt), с подставленными в такие формулы значениями и итоговые (вычисленные) значения Mt, м	Описание закрепления точки
	содержатся в Едином государственном реестре недвижимости		определены в результате выполнения комплексных кадастровых работ				
	X	Y	X	Y			
1	2	3	4	5	6	7	8
14	-	-	690783.48	1416111.76	Метод спутниковых геодезических измерений (определений)	$Mt = \sqrt{(m_0^2 + m_1^2)} = \sqrt{(0.06^2 + 0.08^2)} = 0.10$	-
85	690807.55	1416134.29	690789.59	1416108.06	Метод спутниковых геодезических измерений (определений)	$Mt = \sqrt{(m_0^2 + m_1^2)} = \sqrt{(0.06^2 + 0.08^2)} = 0.10$	-
2. Сведения о частях границ уточняемого земельного участка с кадастровым номером 51:27:0020201:28 :							
Обозначение части границ		Горизонтальное проложение (S), м	Описание прохождения части границ	Сведения о согласовании местоположения границ (согласовано/спорное)			
от т.	до т.						
1	2	3	4	5			
85	84	2.03	-	-			
84	86	21.14	-	-			
86	87	5.94	-	-			
87	17	3.43	-	-			
17	16	17.22	-	-			
16	н38У	27.92	-	-			
н38У	н39У	14.46	-	-			
н39У	16	29.72	-	-			
16	15	32.01	-	-			
15	14	24.49	-	-			
14	85	7.14	-	-			
3. Сведения о характеристиках уточняемого земельного участка с кадастровым номером 51:27:0020201:28 :							
№ п/п	Наименование характеристики земельного участка			Значение характеристики			
1	2			3			
1.	Адрес земельного участка			Российская Федерация, 184310, Мурманская область, город Заозерск, улица Колюшкина, дом 14			
1.1.	Сведения о местоположении земельного участка (при отсутствии адреса) в структурированном в соответствии с федеральной информационной адресной системой виде			-			
1.2.	Дополнительные сведения о местоположении земельного участка			-			

3. Сведения о характеристиках уточняемого земельного участка с кадастровым номером 51:27:0020201:28 :		
№ п/п	Наименование характеристики земельного участка	Значение характеристики
1	2	3
2.	Площадь земельного участка ± величина погрешности определения (вычисления) площади ($P \pm \Delta P$), м ²	1908 ± 15
3.	Формула, примененная для вычисления предельной погрешности определения площади земельного участка, с подставленными значениями и итоговые (вычисленные) значения (ΔP), м ²	$\Delta P = 3.5 * M_t * \sqrt{P} = 3.5 * 0,1 * \sqrt{1908} = 15$
4.	Площадь земельного участка согласно сведениям Единого государственного реестра недвижимости ($R_{кад}$), м ²	1894
5.	Оценка расхождения P и $R_{кад}$ ($P - R_{кад}$), м ²	14
6.	Предельные минимальный и максимальный размеры земельного участка ($R_{мин}$ и $R_{макс}$), м ²	- -
7.	Вид (виды) разрешенного использования	жилая застройка
7.1.	Дополнительные сведения об использовании земельного участка	-
8.	Кадастровый или иной государственный учетный номер (инвентарный) здания, сооружения, объекта незавершенного строительства, расположенного на земельном участке	51:27:0020201:44 (многоквартирный дом) 51:27:0000000:324
9.	Сведения о земельных участках (землях общего пользования, территории общего пользования), посредством которых обеспечивается доступ	Земли общего пользования
10.	Иные сведения	-
4. Пояснения к сведениям об уточняемом земельном участке с кадастровым номером 51:27:0020201:28 :		
1.	-	

Сведения об уточняемых земельных участках

1. Сведения о характерных точках границы уточняемого земельного участка с кадастровым номером 51:27:0020201:29 :

Система координат МСК-51, зона 1

Зона № 1

Обозначение характерных точек границ	Координаты, м				Метод определения координат	Формулы, примененные для расчета средней квадратической погрешности определения координат характерных точек границ (Mt), с подставленными в такие формулы значениями и итоговые (вычисленные) значения Mt, м	Описание закрепления точки
	содержатся в Едином государственном реестре недвижимости		определены в результате выполнения комплексных кадастровых работ				
	X	Y	X	Y			
1	2	3	4	5	6	7	8
88	691108.98	1416244.72	691107.45	1416245.58	Метод спутниковых геодезических измерений (определений)	$Mt = \sqrt{(m_0^2 + m_1^2)} = \sqrt{(0.06^2 + 0.08^2)} = 0.10$	-
89	691104.90	1416247.02	691104.90	1416247.02	Метод спутниковых геодезических измерений (определений)	$Mt = \sqrt{(m_0^2 + m_1^2)} = \sqrt{(0.06^2 + 0.08^2)} = 0.10$	-
58	691093.94	1416253.21	691108.59	1416252.32	Метод спутниковых геодезических измерений (определений)	$Mt = \sqrt{(m_0^2 + m_1^2)} = \sqrt{(0.06^2 + 0.08^2)} = 0.10$	-
57	691076.69	1416224.81	691103.32	1416255.69	Метод спутниковых геодезических измерений (определений)	$Mt = \sqrt{(m_0^2 + m_1^2)} = \sqrt{(0.06^2 + 0.08^2)} = 0.10$	-
90	691074.61	1416221.59	691096.51	1416259.82	Метод спутниковых геодезических измерений (определений)	$Mt = \sqrt{(m_0^2 + m_1^2)} = \sqrt{(0.06^2 + 0.08^2)} = 0.10$	-
91	691088.84	1416213.05	691075.62	1416225.44	Метод спутниковых геодезических измерений (определений)	$Mt = \sqrt{(m_0^2 + m_1^2)} = \sqrt{(0.06^2 + 0.08^2)} = 0.10$	-
92	691089.51	1416212.80	691071.94	1416219.50	Метод спутниковых геодезических измерений (определений)	$Mt = \sqrt{(m_0^2 + m_1^2)} = \sqrt{(0.06^2 + 0.08^2)} = 0.10$	-
н40У	-	-	691084.89	1416210.21	Метод спутниковых геодезических измерений (определений)	$Mt = \sqrt{(m_0^2 + m_1^2)} = \sqrt{(0.06^2 + 0.08^2)} = 0.10$	-
88	691108.98	1416244.72	691107.45	1416245.58	Метод спутниковых геодезических измерений (определений)	$Mt = \sqrt{(m_0^2 + m_1^2)} = \sqrt{(0.06^2 + 0.08^2)} = 0.10$	-

2. Сведения о частях границ уточняемого земельного участка с кадастровым номером 51:27:0020201:29 :				
Обозначение части границ		Горизонтальное проложение (S), м	Описание прохождения части границ	Сведения о согласовании местоположения границ (согласовано/спорное)
от т.	до т.			
1	2	3	4	5
88	89	2.93	-	-
89	58	6.46	-	-
58	57	6.26	-	-
57	90	7.96	-	-
90	91	40.23	-	-
91	92	6.99	-	-
92	н40У	15.94	-	-
н40У	88	41.95	-	-
3. Сведения о характеристиках уточняемого земельного участка с кадастровым номером 51:27:0020201:29 :				
№ п/п	Наименование характеристики земельного участка	Значение характеристики		
1	2	3		
1.	Адрес земельного участка	Российская Федерация, 184310, Мурманская область, город Заозерск, улица Флотская, дом 4а		
1.1.	Сведения о местоположении земельного участка (при отсутствии адреса) в структурированном в соответствии с федеральной информационной адресной системой виде	-		
1.2.	Дополнительные сведения о местоположении земельного участка	-		
2.	Площадь земельного участка \pm величина погрешности определения (вычисления) площади ($P \pm \Delta P$), м ²	764 \pm 10		
3.	Формула, примененная для вычисления предельной погрешности определения площади земельного участка, с подставленными значениями и итоговые (вычисленные) значения (ΔP), м ²	$\Delta P = 3.5 * M_t * \sqrt{P} = 3.5 * 0,1 * \sqrt{764} = 10$		
4.	Площадь земельного участка согласно сведениям Единого государственного реестра недвижимости (Ркад), м ²	641		
5.	Оценка расхождения Р и Ркад ($P - P_{кад}$), м ²	123		
6.	Предельные минимальный и максимальный размеры земельного участка ($P_{мин}$ и $P_{макс}$), м ²	-		
7.	Вид (виды) разрешенного использования	административно - бытовые объекты		
7.1.	Дополнительные сведения об использовании земельного участка	-		
8.	Кадастровый или иной государственный учетный номер (инвентарный) здания, сооружения, объекта незавершенного строительства, расположенного на земельном участке	51:27:0020201:1003		
9.	Сведения о земельных участках (землях общего пользования, территории общего пользования), посредством которых обеспечивается доступ	Земли общего пользования		
10.	Иные сведения	-		
4. Пояснения к сведениям об уточняемом земельном участке с кадастровым номером 51:27:0020201:29 :				
1.	-			

Сведения об уточняемых земельных участках

1. Сведения о характерных точках границы уточняемого земельного участка с кадастровым номером 51:27:0020201:34 :

Система координат МСК-51, зона 1						Зона № 1	
Обозначение характерных точек границ	Координаты, м				Метод определения координат	Формулы, примененные для расчета средней квадратической погрешности определения координат характерных точек границ (Mt), с подставленными в такие формулы значениями и итоговые (вычисленные) значения Mt, м	Описание закрепления точки
	содержатся в Едином государственном реестре недвижимости		определены в результате выполнения комплексных кадастровых работ				
	X	Y	X	Y			
1	2	3	4	5	6	7	8
127	690602.06	1415860.15	690602.06	1415860.15	Метод спутниковых геодезических измерений (определений)	$Mt = \sqrt{(m_0^2 + m_1^2)} = \sqrt{(0.06^2 + 0.08^2)} = 0.10$	-
128	690599.96	1415863.28	690599.96	1415863.28	Метод спутниковых геодезических измерений (определений)	$Mt = \sqrt{(m_0^2 + m_1^2)} = \sqrt{(0.06^2 + 0.08^2)} = 0.10$	-
129	690595.26	1415862.76	690595.26	1415862.76	Метод спутниковых геодезических измерений (определений)	$Mt = \sqrt{(m_0^2 + m_1^2)} = \sqrt{(0.06^2 + 0.08^2)} = 0.10$	-
130	690585.86	1415855.46	690585.86	1415855.46	Метод спутниковых геодезических измерений (определений)	$Mt = \sqrt{(m_0^2 + m_1^2)} = \sqrt{(0.06^2 + 0.08^2)} = 0.10$	-
131	690573.31	1415857.55	690573.31	1415857.55	Метод спутниковых геодезических измерений (определений)	$Mt = \sqrt{(m_0^2 + m_1^2)} = \sqrt{(0.06^2 + 0.08^2)} = 0.10$	-
132	690560.26	1415843.47	690560.26	1415843.47	Метод спутниковых геодезических измерений (определений)	$Mt = \sqrt{(m_0^2 + m_1^2)} = \sqrt{(0.06^2 + 0.08^2)} = 0.10$	-
133	690541.49	1415810.11	690541.49	1415810.11	Метод спутниковых геодезических измерений (определений)	$Mt = \sqrt{(m_0^2 + m_1^2)} = \sqrt{(0.06^2 + 0.08^2)} = 0.10$	-
134	690532.14	1415774.65	690532.14	1415774.65	Метод спутниковых геодезических измерений (определений)	$Mt = \sqrt{(m_0^2 + m_1^2)} = \sqrt{(0.06^2 + 0.08^2)} = 0.10$	-
135	690522.21	1415770.48	690522.21	1415770.48	Метод спутниковых геодезических измерений (определений)	$Mt = \sqrt{(m_0^2 + m_1^2)} = \sqrt{(0.06^2 + 0.08^2)} = 0.10$	-
136	690496.63	1415747.55	690496.63	1415747.55	Метод спутниковых геодезических измерений (определений)	$Mt = \sqrt{(m_0^2 + m_1^2)} = \sqrt{(0.06^2 + 0.08^2)} = 0.10$	-

1. Сведения о характерных точках границы уточняемого земельного участка с кадастровым номером 51:27:0020201:34 :							
Система координат МСК-51, зона 1							Зона № 1
Обозначение характерных точек границ	Координаты, м				Метод определения координат	Формулы, примененные для расчета средней квадратической погрешности определения координат характерных точек границ (Mt), с подставленными в такие формулы значениями и итоговые (вычисленные) значения Mt, м	Описание закрепления точки
	содержатся в Едином государственном реестре недвижимости		определены в результате выполнения комплексных кадастровых работ				
	X	Y	X	Y			
1	2	3	4	5	6	7	8
137	690506.59	1415725.65	690506.59	1415725.65	Метод спутниковых геодезических измерений (определений)	$Mt = \sqrt{(m_0^2 + m_1^2)} = \sqrt{(0.06^2 + 0.08^2)} = 0.10$	-
138	690506.08	1415716.78	690506.08	1415716.78	Метод спутниковых геодезических измерений (определений)	$Mt = \sqrt{(m_0^2 + m_1^2)} = \sqrt{(0.06^2 + 0.08^2)} = 0.10$	-
139	690524.40	1415706.35	690524.40	1415706.35	Метод спутниковых геодезических измерений (определений)	$Mt = \sqrt{(m_0^2 + m_1^2)} = \sqrt{(0.06^2 + 0.08^2)} = 0.10$	-
140	690534.85	1415706.87	690534.85	1415706.87	Метод спутниковых геодезических измерений (определений)	$Mt = \sqrt{(m_0^2 + m_1^2)} = \sqrt{(0.06^2 + 0.08^2)} = 0.10$	-
141	690535.89	1415710.52	690535.89	1415710.52	Метод спутниковых геодезических измерений (определений)	$Mt = \sqrt{(m_0^2 + m_1^2)} = \sqrt{(0.06^2 + 0.08^2)} = 0.10$	-
142	690528.04	1415714.69	690528.04	1415714.69	Метод спутниковых геодезических измерений (определений)	$Mt = \sqrt{(m_0^2 + m_1^2)} = \sqrt{(0.06^2 + 0.08^2)} = 0.10$	-
143	690546.30	1415739.72	690546.30	1415739.72	Метод спутниковых геодезических измерений (определений)	$Mt = \sqrt{(m_0^2 + m_1^2)} = \sqrt{(0.06^2 + 0.08^2)} = 0.10$	-
144	690559.32	1415772.04	690559.32	1415772.04	Метод спутниковых геодезических измерений (определений)	$Mt = \sqrt{(m_0^2 + m_1^2)} = \sqrt{(0.06^2 + 0.08^2)} = 0.10$	-
145	690569.75	1415787.68	690569.75	1415787.68	Метод спутниковых геодезических измерений (определений)	$Mt = \sqrt{(m_0^2 + m_1^2)} = \sqrt{(0.06^2 + 0.08^2)} = 0.10$	-
146	690579.11	1415821.57	690579.11	1415821.57	Метод спутниковых геодезических измерений (определений)	$Mt = \sqrt{(m_0^2 + m_1^2)} = \sqrt{(0.06^2 + 0.08^2)} = 0.10$	-
147	690600.50	1415853.89	690600.50	1415853.89	Метод спутниковых геодезических измерений (определений)	$Mt = \sqrt{(m_0^2 + m_1^2)} = \sqrt{(0.06^2 + 0.08^2)} = 0.10$	-

1. Сведения о характерных точках границы уточняемого земельного участка с кадастровым номером 51:27:0020201:34 :

Система координат МСК-51, зона 1					Зона № 1		
Обозначение характерных точек границ	Координаты, м				Метод определения координат	Формулы, примененные для расчета средней квадратической погрешности определения координат характерных точек границ (Mt), с подставленными в такие формулы значениями и итоговые (вычисленные) значения Mt, м	Описание закрепления точки
	содержатся в Едином государственном реестре недвижимости		определены в результате выполнения комплексных кадастровых работ				
	X	Y	X	Y			
1	2	3	4	5	6	7	8
127	690602.06	1415860.15	690602.06	1415860.15	Метод спутниковых геодезических измерений (определений)	$Mt = \sqrt{(m_0^2 + m_1^2)} = \sqrt{(0.06^2 + 0.08^2)} = 0.10$	-

2. Сведения о частях границ уточняемого земельного участка с кадастровым номером 51:27:0020201:34 :

Обозначение части границ		Горизонтальное проложение (S), м	Описание прохождения части границ	Сведения о согласовании местоположения границ (согласовано/спорное)
от т.	до т.			
1	2	3	4	5
127	128	3.77	-	-
128	129	4.73	-	-
129	130	11.90	-	-
130	131	12.72	-	-
131	132	19.20	-	-
132	133	38.28	-	-
133	134	36.67	-	-
134	135	10.77	-	-
135	136	34.35	-	-
136	137	24.06	-	-
137	138	8.88	-	-
138	139	21.08	-	-
139	140	10.46	-	-
140	141	3.80	-	-
141	142	8.89	-	-
142	143	30.98	-	-
143	144	34.84	-	-
144	145	18.80	-	-
145	146	35.16	-	-
146	147	38.76	-	-
147	127	6.45	-	-

3. Сведения о характеристиках уточняемого земельного участка с кадастровым номером 51:27:0020201:34 :		
№ п/п	Наименование характеристики земельного участка	Значение характеристики
1	2	3
1.	Адрес земельного участка	Российская Федерация, 184310, Мурманская область, город Заозерск
1.1.	Сведения о местоположении земельного участка (при отсутствии адреса) в структурированном в соответствии с федеральной информационной адресной системой виде	-
1.2.	Дополнительные сведения о местоположении земельного участка	-
2.	Площадь земельного участка \pm величина погрешности определения (вычисления) площади ($P \pm \Delta P$), м ²	5231 \pm 25
3.	Формула, примененная для вычисления предельной погрешности определения площади земельного участка, с подставленными значениями и итоговые (вычисленные) значения (ΔP), м ²	$\Delta P = 3.5 * M_t * \sqrt{P} = 3.5 * 0,1 * \sqrt{5231} = 25$
4.	Площадь земельного участка согласно сведениям Единого государственного реестра недвижимости (Ркад), м ²	5260
5.	Оценка расхождения P и Ркад (P - Ркад), м ²	29
6.	Предельные минимальный и максимальный размеры земельного участка (Рмин и Рмакс), м ²	- -
7.	Вид (виды) разрешенного использования	образование
7.1.	Дополнительные сведения об использовании земельного участка	-
8.	Кадастровый или иной государственный учетный номер (инвентарный) здания, сооружения, объекта незавершенного строительства, расположенного на земельном участке	51:27:0000000:324
9.	Сведения о земельных участках (землях общего пользования, территории общего пользования), посредством которых обеспечивается доступ	Земли общего пользования
10.	Иные сведения	-
4. Пояснения к сведениям об уточняемом земельном участке с кадастровым номером 51:27:0020201:34 :		
1.	-	

Сведения об уточняемых земельных участках

1. Сведения о характерных точках границы уточняемого земельного участка с кадастровым номером 51:27:0020201:35 :

Система координат МСК-51, зона 1

Зона № 1

Обозначение характерных точек границ	Координаты, м				Метод определения координат	Формулы, примененные для расчета средней квадратической погрешности определения координат характерных точек границ (Mt), с подставленными в такие формулы значениями и итоговые (вычисленные) значения Mt, м	Описание закрепле ния точки
	содержатся в Едином государственном реестре недвижимости		определены в результате выполнения комплексных кадастровых работ				
	X	Y	X	Y			
1	2	3	4	5	6	7	8
25	690847.33	1416107.67	690858.83	1416098.15	Метод спутниковых геодезических измерений (определений)	$Mt = \sqrt{(m_0^2 + m_1^2)} = \sqrt{(0.06^2 + 0.08^2)} = 0.10$	-
24	690810.67	1416132.15	690810.94	1416129.34	Метод спутниковых геодезических измерений (определений)	$Mt = \sqrt{(m_0^2 + m_1^2)} = \sqrt{(0.06^2 + 0.08^2)} = 0.10$	-
85	690807.55	1416134.29	690807.86	1416127.24	Метод спутниковых геодезических измерений (определений)	$Mt = \sqrt{(m_0^2 + m_1^2)} = \sqrt{(0.06^2 + 0.08^2)} = 0.10$	-
16	690791.51	1416108.72	690793.31	1416104.23	Метод спутниковых геодезических измерений (определений)	$Mt = \sqrt{(m_0^2 + m_1^2)} = \sqrt{(0.06^2 + 0.08^2)} = 0.10$	-
123	690788.13	1416103.37	690791.75	1416099.46	Метод спутниковых геодезических измерений (определений)	$Mt = \sqrt{(m_0^2 + m_1^2)} = \sqrt{(0.06^2 + 0.08^2)} = 0.10$	-
122	690789.50	1416102.49	690822.66	1416079.06	Метод спутниковых геодезических измерений (определений)	$Mt = \sqrt{(m_0^2 + m_1^2)} = \sqrt{(0.06^2 + 0.08^2)} = 0.10$	-
121	690791.06	1416100.44	690826.01	1416076.79	Метод спутниковых геодезических измерений (определений)	$Mt = \sqrt{(m_0^2 + m_1^2)} = \sqrt{(0.06^2 + 0.08^2)} = 0.10$	-
120	690791.01	1416098.99	690839.62	1416067.90	Метод спутниковых геодезических измерений (определений)	$Mt = \sqrt{(m_0^2 + m_1^2)} = \sqrt{(0.06^2 + 0.08^2)} = 0.10$	-
119	690827.88	1416074.66	-	-	-	0.10	-
25	690847.33	1416107.67	690858.83	1416098.15	Метод спутниковых геодезических измерений (определений)	$Mt = \sqrt{(m_0^2 + m_1^2)} = \sqrt{(0.06^2 + 0.08^2)} = 0.10$	-

2. Сведения о частях границ уточняемого земельного участка с кадастровым номером 51:27:0020201:35 :				
Обозначение части границ		Горизонтальное проложение (S), м	Описание прохождения части границ	Сведения о согласовании местоположения границ (согласовано/спорное)
от т.	до т.			
1	2	3	4	5
25	24	57.15	-	-
24	85	3.73	-	-
85	16	27.22	-	-
16	123	5.02	-	-
123	122	37.03	-	-
122	121	4.05	-	-
121	120	16.26	-	-
120	25	35.83	-	-
3. Сведения о характеристиках уточняемого земельного участка с кадастровым номером 51:27:0020201:35 :				
№ п/п	Наименование характеристики земельного участка	Значение характеристики		
1	2	3		
1.	Адрес земельного участка	Российская Федерация, 184310, Мурманская область, город Заозерск, улица Колышкина, дом 16а		
1.1.	Сведения о местоположении земельного участка (при отсутствии адреса) в структурированном в соответствии с федеральной информационной адресной системой виде	-		
1.2.	Дополнительные сведения о местоположении земельного участка	-		
2.	Площадь земельного участка \pm величина погрешности определения (вычисления) площади ($P \pm \Delta P$), м ²	2086 \pm 16		
3.	Формула, примененная для вычисления предельной погрешности определения площади земельного участка, с подставленными значениями и итоговые (вычисленные) значения (ΔP), м ²	$\Delta P = 3.5 * M_t * \sqrt{P} = 3.5 * 0,1 * \sqrt{2086} = 16$		
4.	Площадь земельного участка согласно сведениям Единого государственного реестра недвижимости (Р _{кад}), м ²	2197		
5.	Оценка расхождения Р и Р _{кад} (Р - Р _{кад}), м ²	111		
6.	Предельные минимальный и максимальный размеры земельного участка (Р _{мин} и Р _{макс}), м ²	- -		
7.	Вид (виды) разрешенного использования	образование		
7.1.	Дополнительные сведения об использовании земельного участка	-		
8.	Кадастровый или иной государственный учетный номер (инвентарный) здания, сооружения, объекта незавершенного строительства, расположенного на земельном участке	51:27:0020201:50		
9.	Сведения о земельных участках (землях общего пользования, территории общего пользования), посредством которых обеспечивается доступ	Земли общего пользования		
10.	Иные сведения	-		
4. Пояснения к сведениям об уточняемом земельном участке с кадастровым номером 51:27:0020201:35 :				
1.	-			

Сведения об уточняемых земельных участках

1. Сведения о характерных точках границы уточняемого земельного участка с кадастровым номером 51:27:0020201:36 :

Система координат МСК-51, зона 1						Зона № 1	
Обозначение характерных точек границ	Координаты, м				Метод определения координат	Формулы, примененные для расчета средней квадратической погрешности определения координат характерных точек границ (Mt), с подставленными в такие формулы значениями и итоговые (вычисленные) значения Mt, м	Описание закрепления точки
	содержатся в Едином государственном реестре недвижимости		определены в результате выполнения комплексных кадастровых работ				
	X	Y	X	Y			
1	2	3	4	5	6	7	8
26	690883.13	1416083.76	690857.09	1416056.50	Метод спутниковых геодезических измерений (определений)	$Mt = \sqrt{(m_0^2 + m_1^2)} = \sqrt{(0.06^2 + 0.08^2)} = 0.10$	-
25	690847.33	1416107.67	690853.73	1416051.23	Метод спутниковых геодезических измерений (определений)	$Mt = \sqrt{(m_0^2 + m_1^2)} = \sqrt{(0.06^2 + 0.08^2)} = 0.10$	-
119	690827.88	1416074.66	690877.80	1416035.55	Метод спутниковых геодезических измерений (определений)	$Mt = \sqrt{(m_0^2 + m_1^2)} = \sqrt{(0.06^2 + 0.08^2)} = 0.10$	-
118	690855.82	1416056.21	690899.81	1416071.46	Метод спутниковых геодезических измерений (определений)	$Mt = \sqrt{(m_0^2 + m_1^2)} = \sqrt{(0.06^2 + 0.08^2)} = 0.10$	-
117	690852.97	1416051.74	690877.08	1416086.31	Метод спутниковых геодезических измерений (определений)	$Mt = \sqrt{(m_0^2 + m_1^2)} = \sqrt{(0.06^2 + 0.08^2)} = 0.10$	-
116	690863.10	1416044.93	690861.06	1416096.65	Метод спутниковых геодезических измерений (определений)	$Mt = \sqrt{(m_0^2 + m_1^2)} = \sqrt{(0.06^2 + 0.08^2)} = 0.10$	-
148	690866.42	1416050.02	690858.83	1416098.15	Метод спутниковых геодезических измерений (определений)	$Mt = \sqrt{(m_0^2 + m_1^2)} = \sqrt{(0.06^2 + 0.08^2)} = 0.10$	-
121	-	-	690839.62	1416067.90	Метод спутниковых геодезических измерений (определений)	$Mt = \sqrt{(m_0^2 + m_1^2)} = \sqrt{(0.06^2 + 0.08^2)} = 0.10$	-
26	690883.13	1416083.76	690857.09	1416056.50	Метод спутниковых геодезических измерений (определений)	$Mt = \sqrt{(m_0^2 + m_1^2)} = \sqrt{(0.06^2 + 0.08^2)} = 0.10$	-

2. Сведения о частях границ уточняемого земельного участка с кадастровым номером 51:27:0020201:36 :				
Обозначение части границ		Горизонтальное проложение (S), м	Описание прохождения части границ	Сведения о согласовании местоположения границ (согласовано/спорное)
от т.	до т.			
1	2	3	4	5
26	25	6.25	-	-
25	119	28.73	-	-
119	118	42.12	-	-
118	117	27.15	-	-
117	116	19.07	-	-
116	148	2.69	-	-
148	121	35.83	-	-
121	26	20.86	-	-
3. Сведения о характеристиках уточняемого земельного участка с кадастровым номером 51:27:0020201:36 :				
№ п/п	Наименование характеристики земельного участка	Значение характеристики		
1	2	3		
1.	Адрес земельного участка	Российская Федерация, 184310, Мурманская область, город Заозерск, улица Колышкина, дом 16б		
1.1.	Сведения о местоположении земельного участка (при отсутствии адреса) в структурированном в соответствии с федеральной информационной адресной системой виде	-		
1.2.	Дополнительные сведения о местоположении земельного участка	-		
2.	Площадь земельного участка \pm величина погрешности определения (вычисления) площади ($P \pm \Delta P$), м ²	1943 \pm 15		
3.	Формула, примененная для вычисления предельной погрешности определения площади земельного участка, с подставленными значениями и итоговые (вычисленные) значения (ΔP), м ²	$\Delta P = 3.5 * M_t * \sqrt{P} = 3.5 * 0,1 * \sqrt{1943} = 15$		
4.	Площадь земельного участка согласно сведениям Единого государственного реестра недвижимости (Р _{кад}), м ²	1848		
5.	Оценка расхождения Р и Р _{кад} (Р - Р _{кад}), м ²	95		
6.	Предельные минимальный и максимальный размеры земельного участка (Р _{мин} и Р _{макс}), м ²	- -		
7.	Вид (виды) разрешенного использования	образование		
7.1.	Дополнительные сведения об использовании земельного участка	-		
8.	Кадастровый или иной государственный учетный номер (инвентарный) здания, сооружения, объекта незавершенного строительства, расположенного на земельном участке	51:27:0020201:47		
9.	Сведения о земельных участках (землях общего пользования, территории общего пользования), посредством которых обеспечивается доступ	Земли общего пользования		
10.	Иные сведения	-		
4. Пояснения к сведениям об уточняемом земельном участке с кадастровым номером 51:27:0020201:36 :				
1.	-			

Сведения об уточняемых земельных участках

1. Сведения о характерных точках границы уточняемого земельного участка с кадастровым номером 51:27:0020201:39 :

Система координат МСК-51, зона 1

Зона № 1

Обозначение характерных точек границ	Координаты, м				Метод определения координат	Формулы, примененные для расчета средней квадратической погрешности определения координат характерных точек границ (Mt), с подставленными в такие формулы значениями и итоговые (вычисленные) значения Mt, м	Описание закрепления точки
	содержатся в Едином государственном реестре недвижимости		определены в результате выполнения комплексных работ кадастровых работ				
	X	Y	X	Y			
1	2	3	4	5	6	7	8
149	691027.73	1416038.41	691006.46	1415991.71	Метод спутниковых геодезических измерений (определений)	$Mt = \sqrt{(m_0^2 + m_1^2)} = \sqrt{(0.06^2 + 0.08^2)} = 0.10$	-
150	691027.34	1416049.77	691014.77	1416000.11	Метод спутниковых геодезических измерений (определений)	$Mt = \sqrt{(m_0^2 + m_1^2)} = \sqrt{(0.06^2 + 0.08^2)} = 0.10$	-
151	691021.35	1416063.41	691024.55	1416015.74	Метод спутниковых геодезических измерений (определений)	$Mt = \sqrt{(m_0^2 + m_1^2)} = \sqrt{(0.06^2 + 0.08^2)} = 0.10$	-
152	691019.39	1416065.11	691031.92	1416044.33	Метод спутниковых геодезических измерений (определений)	$Mt = \sqrt{(m_0^2 + m_1^2)} = \sqrt{(0.06^2 + 0.08^2)} = 0.10$	-
153	691018.55	1416074.32	691019.56	1416065.68	Метод спутниковых геодезических измерений (определений)	$Mt = \sqrt{(m_0^2 + m_1^2)} = \sqrt{(0.06^2 + 0.08^2)} = 0.10$	-
154	691005.59	1416082.88	691018.70	1416075.04	Метод спутниковых геодезических измерений (определений)	$Mt = \sqrt{(m_0^2 + m_1^2)} = \sqrt{(0.06^2 + 0.08^2)} = 0.10$	-
155	691009.27	1416088.45	691005.25	1416083.66	Метод спутниковых геодезических измерений (определений)	$Mt = \sqrt{(m_0^2 + m_1^2)} = \sqrt{(0.06^2 + 0.08^2)} = 0.10$	-
156	691004.01	1416094.43	691008.60	1416088.92	Метод спутниковых геодезических измерений (определений)	$Mt = \sqrt{(m_0^2 + m_1^2)} = \sqrt{(0.06^2 + 0.08^2)} = 0.10$	-
157	690998.61	1416094.72	690999.08	1416094.30	Метод спутниковых геодезических измерений (определений)	$Mt = \sqrt{(m_0^2 + m_1^2)} = \sqrt{(0.06^2 + 0.08^2)} = 0.10$	-
158	690979.86	1416088.48	690979.86	1416088.48	Метод спутниковых геодезических измерений (определений)	$Mt = \sqrt{(m_0^2 + m_1^2)} = \sqrt{(0.06^2 + 0.08^2)} = 0.10$	-

1. Сведения о характерных точках границы уточняемого земельного участка с кадастровым номером 51:27:0020201:39 :							
Система координат МСК-51, зона 1							Зона № 1
Обозначение характерных точек границ	Координаты, м				Метод определения координат	Формулы, примененные для расчета средней квадратической погрешности определения координат характерных точек границ (Mt), с подставленными в такие формулы значениями и итоговые (вычисленные) значения Mt, м	Описание закрепления точки
	содержатся в Едином государственном реестре недвижимости		определены в результате выполнения комплексных кадастровых работ				
	X	Y	X	Y			
1	2	3	4	5	6	7	8
159	690971.32	1416076.02	690966.25	1416066.42	Метод спутниковых геодезических измерений (определений)	$Mt = \sqrt{(m_0^2 + m_1^2)} = \sqrt{(0.06^2 + 0.08^2)} = 0.10$	-
160	690966.03	1416066.08	690955.51	1416048.49	Метод спутниковых геодезических измерений (определений)	$Mt = \sqrt{(m_0^2 + m_1^2)} = \sqrt{(0.06^2 + 0.08^2)} = 0.10$	-
161	690955.21	1416047.92	690952.15	1416042.79	Метод спутниковых геодезических измерений (определений)	$Mt = \sqrt{(m_0^2 + m_1^2)} = \sqrt{(0.06^2 + 0.08^2)} = 0.10$	-
162	690951.88	1416042.34	690957.33	1416039.15	Метод спутниковых геодезических измерений (определений)	$Mt = \sqrt{(m_0^2 + m_1^2)} = \sqrt{(0.06^2 + 0.08^2)} = 0.10$	-
163	690956.58	1416039.02	690964.37	1416027.68	Метод спутниковых геодезических измерений (определений)	$Mt = \sqrt{(m_0^2 + m_1^2)} = \sqrt{(0.06^2 + 0.08^2)} = 0.10$	-
164	690965.48	1416024.36	690967.67	1416022.46	Метод спутниковых геодезических измерений (определений)	$Mt = \sqrt{(m_0^2 + m_1^2)} = \sqrt{(0.06^2 + 0.08^2)} = 0.10$	-
165	690967.13	1416022.41	690981.33	1416013.74	Метод спутниковых геодезических измерений (определений)	$Mt = \sqrt{(m_0^2 + m_1^2)} = \sqrt{(0.06^2 + 0.08^2)} = 0.10$	-
166	690981.03	1416013.27	690992.98	1416007.00	Метод спутниковых геодезических измерений (определений)	$Mt = \sqrt{(m_0^2 + m_1^2)} = \sqrt{(0.06^2 + 0.08^2)} = 0.10$	-
167	690992.51	1416007.03	-	-	Метод спутниковых геодезических измерений (определений)	$Mt = \sqrt{(m_0^2 + m_1^2)} = \sqrt{(0.06^2 + 0.08^2)} = 0.10$	-
168	690994.97	1416003.74	-	-	Метод спутниковых геодезических измерений (определений)	$Mt = \sqrt{(m_0^2 + m_1^2)} = \sqrt{(0.06^2 + 0.08^2)} = 0.10$	-
169	691004.74	1415992.76	-	-	Метод спутниковых геодезических измерений (определений)	$Mt = \sqrt{(m_0^2 + m_1^2)} = \sqrt{(0.06^2 + 0.08^2)} = 0.10$	-

1. Сведения о характерных точках границы уточняемого земельного участка с кадастровым номером 51:27:0020201:39 :

Система координат МСК-51, зона 1

Зона № 1

Обозначение характерных точек границ	Координаты, м				Метод определения координат	Формулы, примененные для расчета средней квадратической погрешности определения координат характерных точек границ (Mt), с подставленными в такие формулы значениями и итоговые (вычисленные) значения Mt, м	Описание закрепления точки
	содержатся в Едином государственном реестре недвижимости		определены в результате выполнения комплексных кадастровых работ				
	X	Y	X	Y			
1	2	3	4	5	6	7	8
170	691014.77	1416000.11	-	-	Метод спутниковых геодезических измерений (определений)	$Mt = \sqrt{(m_0^2 + m_1^2)} = \sqrt{(0.06^2 + 0.08^2)} = 0.10$	-
171	691020.97	1416010.80	-	-	-	0.10	-
172	691024.55	1416015.74	-	-	-	0.10	-
149	691027.73	1416038.41	691006.46	1415991.71	Метод спутниковых геодезических измерений (определений)	$Mt = \sqrt{(m_0^2 + m_1^2)} = \sqrt{(0.06^2 + 0.08^2)} = 0.10$	-

2. Сведения о частях границ уточняемого земельного участка с кадастровым номером 51:27:0020201:39 :

Обозначение части границ		Горизонтальное проложение (S), м	Описание прохождения части границ	Сведения о согласовании местоположения границ (согласовано/спорное)
от т.	до т.			
1	2	3	4	5
149	150	11.82	-	-
150	151	18.44	-	-
151	152	29.52	-	-
152	153	24.67	-	-
153	154	9.40	-	-
154	155	15.98	-	-
155	156	6.24	-	-
156	157	10.94	-	-
157	158	20.08	-	-
158	159	25.92	-	-
159	160	20.90	-	-
160	161	6.62	-	-
161	162	6.33	-	-
162	163	13.46	-	-
163	164	6.18	-	-
164	165	16.21	-	-
165	166	13.46	-	-
166	149	20.38	-	-

3. Сведения о характеристиках уточняемого земельного участка с кадастровым номером 51:27:0020201:39 :		
№ п/п	Наименование характеристики земельного участка	Значение характеристики
1	2	3
1.	Адрес земельного участка	Российская Федерация, 184310, Мурманская область, город Заозерск, улица Флотская, дом 20
1.1.	Сведения о местоположении земельного участка (при отсутствии адреса) в структурированном в соответствии с федеральной информационной адресной системой виде	-
1.2.	Дополнительные сведения о местоположении земельного участка	-
2.	Площадь земельного участка \pm величина погрешности определения (вычисления) площади ($P \pm \Delta P$), м ²	4817 \pm 24
3.	Формула, примененная для вычисления предельной погрешности определения площади земельного участка, с подставленными значениями и итоговые (вычисленные) значения (ΔP), м ²	$\Delta P = 3.5 * M_t * \sqrt{P} = 3.5 * 0,1 * \sqrt{4817} = 24$
4.	Площадь земельного участка согласно сведениям Единого государственного реестра недвижимости ($R_{кад}$), м ²	4795
5.	Оценка расхождения P и $R_{кад}$ ($P - R_{кад}$), м ²	22
6.	Предельные минимальный и максимальный размеры земельного участка ($R_{мин}$ и $R_{макс}$), м ²	- -
7.	Вид (виды) разрешенного использования	размещение и обслуживание здания поликлиники
7.1.	Дополнительные сведения об использовании земельного участка	-
8.	Кадастровый или иной государственный учетный номер (инвентарный) здания, сооружения, объекта незавершенного строительства, расположенного на земельном участке	51:27:0020201:57
9.	Сведения о земельных участках (землях общего пользования, территории общего пользования), посредством которых обеспечивается доступ	Земли общего пользования
10.	Иные сведения	-
4. Пояснения к сведениям об уточняемом земельном участке с кадастровым номером 51:27:0020201:39 :		
1.	-	

Сведения об уточняемых земельных участках

1. Сведения о характерных точках границы уточняемого земельного участка с кадастровым номером 51:27:0020201:4 :

Система координат МСК-51, зона 1						Зона № 1	
Обозначение характерных точек границ	Координаты, м				Метод определения координат	Формулы, примененные для расчета средней квадратической погрешности определения координат характерных точек границ (Mt), с подставленными в такие формулы значениями и итоговые (вычисленные) значения Mt, м	Описание закрепления точки
	содержатся в Едином государственном реестре недвижимости		определены в результате выполнения комплексных работ кадастровых работ				
	X	Y	X	Y			
1	2	3	4	5	6	7	8
173	691087.12	1416205.60	691064.07	1416177.90	Метод спутниковых геодезических измерений (определений)	$Mt = \sqrt{(m_0^2 + m_1^2)} = \sqrt{(0.06^2 + 0.08^2)} = 0.10$	-
174	691085.11	1416206.82	691075.27	1416196.46	Метод спутниковых геодезических измерений (определений)	0.10	-
102	691071.63	1416216.92	691079.00	1416194.26	Метод спутниковых геодезических измерений (определений)	$Mt = \sqrt{(m_0^2 + m_1^2)} = \sqrt{(0.06^2 + 0.08^2)} = 0.10$	-
101	691063.07	1416203.66	691087.12	1416205.60	Метод спутниковых геодезических измерений (определений)	$Mt = \sqrt{(m_0^2 + m_1^2)} = \sqrt{(0.06^2 + 0.08^2)} = 0.10$	-
175	691079.23	1416194.13	691085.11	1416206.82	Метод спутниковых геодезических измерений (определений)	0.10	-
176	691079.55	1416193.99	691083.49	1416208.03	Метод спутниковых геодезических измерений (определений)	$Mt = \sqrt{(m_0^2 + m_1^2)} = \sqrt{(0.06^2 + 0.08^2)} = 0.10$	-
н40У	-	-	691084.89	1416210.21	Метод спутниковых геодезических измерений (определений)	$Mt = \sqrt{(m_0^2 + m_1^2)} = \sqrt{(0.06^2 + 0.08^2)} = 0.10$	-
92	-	-	691071.94	1416219.50	Метод спутниковых геодезических измерений (определений)	$Mt = \sqrt{(m_0^2 + m_1^2)} = \sqrt{(0.06^2 + 0.08^2)} = 0.10$	-
н54У	-	-	691051.62	1416185.33	Метод спутниковых геодезических измерений (определений)	$Mt = \sqrt{(m_0^2 + m_1^2)} = \sqrt{(0.06^2 + 0.08^2)} = 0.10$	-
н55У	-	-	691061.17	1416179.63	Метод спутниковых геодезических измерений (определений)	$Mt = \sqrt{(m_0^2 + m_1^2)} = \sqrt{(0.06^2 + 0.08^2)} = 0.10$	-

1. Сведения о характерных точках границы уточняемого земельного участка с кадастровым номером 51:27:0020201:4 :							
Система координат МСК-51, зона 1							Зона № 1
Обозначение характерных точек границ	Координаты, м				Метод определения координат	Формулы, примененные для расчета средней квадратической погрешности определения координат характерных точек границ (Mt), с подставленными в такие формулы значениями и итоговые (вычисленные) значения Mt, м	Описание закрепления точки
	содержатся в Едином государственном реестре недвижимости		определены в результате выполнения комплексных кадастровых работ				
	X	Y	X	Y			
1	2	3	4	5	6	7	8
173	691087.12	1416205.60	691064.07	1416177.90	Метод спутниковых геодезических измерений (определений)	$Mt = \sqrt{(m_0^2 + m_1^2)} = \sqrt{(0.06^2 + 0.08^2)} = 0.10$	-
2. Сведения о частях границ уточняемого земельного участка с кадастровым номером 51:27:0020201:4 :							
Обозначение части границ		Горизонтальное проложение (S), м	Описание прохождения части границ	Сведения о согласовании местоположения границ (согласовано/спорное)			
от т.	до т.						
1	2	3	4	5			
173	174	21.68	-	-			
174	102	4.33	-	-			
102	101	13.95	-	-			
101	175	2.35	-	-			
175	176	2.02	-	-			
176	н40У	2.59	-	-			
н40У	92	15.94	-	-			
92	н54У	39.76	-	-			
н54У	н55У	11.12	-	-			
н55У	173	3.38	-	-			
3. Сведения о характеристиках уточняемого земельного участка с кадастровым номером 51:27:0020201:4 :							
№ п/п	Наименование характеристики земельного участка		Значение характеристики				
1	2		3				
1.	Адрес земельного участка		Российская Федерация, 184310, Мурманская область, город Заозерск, улица Флотская, дом 6				
1.1.	Сведения о местоположении земельного участка (при отсутствии адреса) в структурированном в соответствии с федеральной информационной адресной системой виде		-				
1.2.	Дополнительные сведения о местоположении земельного участка		-				
2.	Площадь земельного участка ± величина погрешности определения (вычисления) площади (P ± ΔP), м2		644 ± 9				
3.	Формула, примененная для вычисления предельной погрешности определения площади земельного участка, с подставленными значениями и итоговые (вычисленные) значения (ΔP), м2		$\Delta P = 3.5 * Mt * \sqrt{P} = 3.5 * 0.1 * \sqrt{644} = 9$				

3. Сведения о характеристиках уточняемого земельного участка с кадастровым номером 51:27:0020201:4 :

№ п/п	Наименование характеристики земельного участка	Значение характеристики
1	2	3
4.	Площадь земельного участка согласно сведениям Единого государственного реестра недвижимости (Ркад), м2	586
5.	Оценка расхождения Р и Ркад (Р - Ркад), м2	58
6.	Предельные минимальный и максимальный размеры земельного участка (Рмин и Рмакс), м2	- -
7.	Вид (виды) разрешенного использования	здание административное
7.1.	Дополнительные сведения об использовании земельного участка	-
8.	Кадастровый или иной государственный учетный номер (инвентарный) здания, сооружения, объекта незавершенного строительства, расположенного на земельном участке	51:27:0020201:1005
9.	Сведения о земельных участках (землях общего пользования, территории общего пользования), посредством которых обеспечивается доступ	Земли общего пользования
10.	Иные сведения	-

4. Пояснения к сведениям об уточняемом земельном участке с кадастровым номером 51:27:0020201:4 :

1.	-
----	---

Сведения об уточняемых земельных участках

1. Сведения о характерных точках границы уточняемого земельного участка с кадастровым номером 51:27:0020201:40 :

Система координат МСК-51, зона 1

Зона № 1

Обозначение характерных точек границ	Координаты, м				Метод определения координат	Формулы, примененные для расчета средней квадратической погрешности определения координат характерных точек границ (Mt), с подставленными в такие формулы значениями и итоговые (вычисленные) значения Mt, м	Описание закрепления точки
	содержатся в Едином государственном реестре недвижимости		определены в результате выполнения комплексных кадастровых работ				
	X	Y	X	Y			
1	2	3	4	5	6	7	8
177	690949.89	1416031.08	690940.06	1416020.68	Метод спутниковых геодезических измерений (определений)	$Mt = \sqrt{(m_0^2 + m_1^2)} = \sqrt{(0.06^2 + 0.08^2)} = 0.10$	-
178	690936.87	1416041.14	690947.65	1416030.61	Метод спутниковых геодезических измерений (определений)	$Mt = \sqrt{(m_0^2 + m_1^2)} = \sqrt{(0.06^2 + 0.08^2)} = 0.10$	-
179	690925.98	1416027.03	690950.19	1416031.57	Метод спутниковых геодезических измерений (определений)	$Mt = \sqrt{(m_0^2 + m_1^2)} = \sqrt{(0.06^2 + 0.08^2)} = 0.10$	-
180	690936.22	1416019.44	690937.14	1416041.87	Метод спутниковых геодезических измерений (определений)	$Mt = \sqrt{(m_0^2 + m_1^2)} = \sqrt{(0.06^2 + 0.08^2)} = 0.10$	-
181	690937.83	1416019.11	690926.03	1416027.55	Метод спутниковых геодезических измерений (определений)	$Mt = \sqrt{(m_0^2 + m_1^2)} = \sqrt{(0.06^2 + 0.08^2)} = 0.10$	-
182	690939.53	1416019.81	690936.35	1416020.16	Метод спутниковых геодезических измерений (определений)	$Mt = \sqrt{(m_0^2 + m_1^2)} = \sqrt{(0.06^2 + 0.08^2)} = 0.10$	-
183	690946.43	1416028.81	690937.94	1416019.69	Метод спутниковых геодезических измерений (определений)	$Mt = \sqrt{(m_0^2 + m_1^2)} = \sqrt{(0.06^2 + 0.08^2)} = 0.10$	-
184	690948.00	1416030.56	-	-	-	0.1	-
177	690949.89	1416031.08	690940.06	1416020.68	Метод спутниковых геодезических измерений (определений)	$Mt = \sqrt{(m_0^2 + m_1^2)} = \sqrt{(0.06^2 + 0.08^2)} = 0.10$	-

2. Сведения о частях границ уточняемого земельного участка с кадастровым номером 51:27:0020201:40 :				
Обозначение части границ		Горизонтальное проложение (S), м	Описание прохождения части границ	Сведения о согласовании местоположения границ (согласовано/спорное)
от т.	до т.			
1	2	3	4	5
177	178	12.50	-	-
178	179	2.72	-	-
179	180	16.63	-	-
180	181	18.12	-	-
181	182	12.69	-	-
182	183	1.66	-	-
183	177	2.34	-	-
3. Сведения о характеристиках уточняемого земельного участка с кадастровым номером 51:27:0020201:40 :				
№ п/п	Наименование характеристики земельного участка	Значение характеристики		
1	2	3		
1.	Адрес земельного участка	Российская Федерация, 184310, Мурманская область, город Заозерск, улица Флотская		
1.1.	Сведения о местоположении земельного участка (при отсутствии адреса) в структурированном в соответствии с федеральной информационной адресной системой виде	-		
1.2.	Дополнительные сведения о местоположении земельного участка	-		
2.	Площадь земельного участка ± величина погрешности определения (вычисления) площади ($P \pm \Delta P$), м ²	271 ± 6		
3.	Формула, примененная для вычисления предельной погрешности определения площади земельного участка, с подставленными значениями и итоговые (вычисленные) значения (ΔP), м ²	$\Delta P = 3.5 * M_t * \sqrt{P} = 3.5 * 0,1 * \sqrt{271} = 6$		
4.	Площадь земельного участка согласно сведениям Единого государственного реестра недвижимости (Р _{кад}), м ²	267		
5.	Оценка расхождения P и Р _{кад} (P - Р _{кад}), м ²	4		
6.	Предельные минимальный и максимальный размеры земельного участка (Р _{мин} и Р _{макс}), м ²	-		
7.	Вид (виды) разрешенного использования	размещение и обслуживание здания трансформаторной подстанции		
7.1.	Дополнительные сведения об использовании земельного участка	-		
8.	Кадастровый или иной государственный учетный номер (инвентарный) здания, сооружения, объекта незавершенного строительства, расположенного на земельном участке	51:27:0020201:58		
9.	Сведения о земельных участках (землях общего пользования, территории общего пользования), посредством которых обеспечивается доступ	Земли общего пользования		
10.	Иные сведения	-		
4. Пояснения к сведениям об уточняемом земельном участке с кадастровым номером 51:27:0020201:40 :				
1.	-			

Сведения об уточняемых земельных участках

1. Сведения о характерных точках границы уточняемого земельного участка с кадастровым номером 51:27:0020201:42 :

Система координат МСК-51, зона 1

Зона № 1

Обозначение характерных точек границ	Координаты, м				Метод определения координат	Формулы, примененные для расчета средней квадратической погрешности определения координат характерных точек границ (Mt), с подставленными в такие формулы значениями и итоговые (вычисленные) значения Mt, м	Описание закрепления точки
	содержатся в Едином государственном реестре недвижимости		определены в результате выполнения комплексных кадастровых работ				
	X	Y	X	Y			
1	2	3	4	5	6	7	8
185	690919.92	1416304.86	690921.00	1416303.09	Метод спутниковых геодезических измерений (определений)	$Mt = \sqrt{(m_0^2 + m_1^2)} = \sqrt{(0.06^2 + 0.08^2)} = 0.10$	-
186	690918.60	1416307.25	690920.47	1416305.83	Метод спутниковых геодезических измерений (определений)	$Mt = \sqrt{(m_0^2 + m_1^2)} = \sqrt{(0.06^2 + 0.08^2)} = 0.10$	-
71	690909.65	1416314.08	690909.65	1416314.08	Метод спутниковых геодезических измерений (определений)	$Mt = \sqrt{(m_0^2 + m_1^2)} = \sqrt{(0.06^2 + 0.08^2)} = 0.10$	-
70	690907.00	1416310.93	690907.00	1416310.93	Метод спутниковых геодезических измерений (определений)	$Mt = \sqrt{(m_0^2 + m_1^2)} = \sqrt{(0.06^2 + 0.08^2)} = 0.10$	-
69	690903.93	1416313.37	690903.93	1416313.37	Метод спутниковых геодезических измерений (определений)	$Mt = \sqrt{(m_0^2 + m_1^2)} = \sqrt{(0.06^2 + 0.08^2)} = 0.10$	-
187	690901.11	1416313.01	690901.11	1416313.01	Метод спутниковых геодезических измерений (определений)	$Mt = \sqrt{(m_0^2 + m_1^2)} = \sqrt{(0.06^2 + 0.08^2)} = 0.10$	-
188	690895.02	1416304.94	690899.22	1416310.50	Метод спутниковых геодезических измерений (определений)	$Mt = \sqrt{(m_0^2 + m_1^2)} = \sqrt{(0.06^2 + 0.08^2)} = 0.10$	-
189	690905.69	1416299.99	690897.29	1416307.95	Метод спутниковых геодезических измерений (определений)	$Mt = \sqrt{(m_0^2 + m_1^2)} = \sqrt{(0.06^2 + 0.08^2)} = 0.10$	-
190	690912.71	1416294.95	690905.02	1416299.03	Метод спутниковых геодезических измерений (определений)	$Mt = \sqrt{(m_0^2 + m_1^2)} = \sqrt{(0.06^2 + 0.08^2)} = 0.10$	-
н56У	-	-	690913.13	1416292.86	Метод спутниковых геодезических измерений (определений)	$Mt = \sqrt{(m_0^2 + m_1^2)} = \sqrt{(0.06^2 + 0.08^2)} = 0.10$	-

1. Сведения о характерных точках границы уточняемого земельного участка с кадастровым номером 51:27:0020201:42 :							
Система координат МСК-51, зона 1							Зона № 1
Обозначение характерных точек границ	Координаты, м				Метод определения координат	Формулы, примененные для расчета средней квадратической погрешности определения координат характерных точек границ (Mt), с подставленными в такие формулы значениями и итоговые (вычисленные) значения Mt, м	Описание закрепления точки
	содержатся в Едином государственном реестре недвижимости		определены в результате выполнения комплексных кадастровых работ				
	X	Y	X	Y			
1	2	3	4	5	6	7	8
185	690919.92	1416304.86	690921.00	1416303.09	Метод спутниковых геодезических измерений (определений)	$Mt = \sqrt{(m_0^2 + m_1^2)} = \sqrt{(0.06^2 + 0.08^2)} = 0.10$	-
2. Сведения о частях границ уточняемого земельного участка с кадастровым номером 51:27:0020201:42 :							
Обозначение части границ		Горизонтальное проложение (S), м	Описание прохождения части границ	Сведения о согласовании местоположения границ (согласовано/спорное)			
от т.	до т.						
1	2	3	4	5			
185	186	2.79	-	-			
186	71	13.61	-	-			
71	70	4.12	-	-			
70	69	3.92	-	-			
69	187	2.84	-	-			
187	188	3.14	-	-			
188	189	3.20	-	-			
189	190	11.80	-	-			
190	н56У	10.19	-	-			
н56У	185	12.91	-	-			
3. Сведения о характеристиках уточняемого земельного участка с кадастровым номером 51:27:0020201:42 :							
№ п/п	Наименование характеристики земельного участка			Значение характеристики			
1	2			3			
1.	Адрес земельного участка			Российская Федерация, Мурманская область, город Заозерск, улица Флотская, дом 5А			
1.1.	Сведения о местоположении земельного участка (при отсутствии адреса) в структурированном в соответствии с федеральной информационной адресной системой виде			-			
1.2.	Дополнительные сведения о местоположении земельного участка			-			
2.	Площадь земельного участка ± величина погрешности определения (вычисления) площади (P ± ΔP), м2			280 ± 6			
3.	Формула, примененная для вычисления предельной погрешности определения площади земельного участка, с подставленными значениями и итоговые (вычисленные) значения (ΔP), м2			$\Delta P = 3.5 * Mt * \sqrt{P} = 3.5 * 0.1 * \sqrt{280} = 6$			

3. Сведения о характеристиках уточняемого земельного участка с кадастровым номером 51:27:0020201:42 :

№ п/п	Наименование характеристики земельного участка	Значение характеристики
1	2	3
4.	Площадь земельного участка согласно сведениям Единого государственного реестра недвижимости (Ркад), м2	258
5.	Оценка расхождения Р и Ркад (Р - Ркад), м2	22
6.	Предельные минимальный и максимальный размеры земельного участка (Рмин и Рмакс), м2	- -
7.	Вид (виды) разрешенного использования	для размещения и обслуживания здания магазина
7.1.	Дополнительные сведения об использовании земельного участка	-
8.	Кадастровый или иной государственный учетный номер (инвентарный) здания, сооружения, объекта незавершенного строительства, расположенного на земельном участке	51:27:0020201:51 51:23:0000000:610
9.	Сведения о земельных участках (землях общего пользования, территории общего пользования), посредством которых обеспечивается доступ	Земли общего пользования
10.	Иные сведения	-

4. Пояснения к сведениям об уточняемом земельном участке с кадастровым номером 51:27:0020201:42 :

1. -

Сведения об уточняемых земельных участках

1. Сведения о характерных точках границы уточняемого земельного участка с кадастровым номером 51:27:0020201:43 :

Система координат МСК-51, зона 1

Зона № 1

Обозначение характерных точек границ	Координаты, м				Метод определения координат	Формулы, примененные для расчета средней квадратической погрешности определения координат характерных точек границ (Mt), с подставленными в такие формулы значениями и итоговые (вычисленные) значения Mt, м	Описание закрепления точки
	содержатся в Едином государственном реестре недвижимости		определены в результате выполнения комплексных кадастровых работ				
	X	Y	X	Y			
1	2	3	4	5	6	7	8
191	690999.44	1416270.61	690979.21	1416236.38	Метод спутниковых геодезических измерений (определений)	$Mt = \sqrt{(m_0^2 + m_1^2)} = \sqrt{(0.06^2 + 0.08^2)} = 0.10$	-
54	690924.84	1416324.51	690982.26	1416241.04	Метод спутниковых геодезических измерений (определений)	$Mt = \sqrt{(m_0^2 + m_1^2)} = \sqrt{(0.06^2 + 0.08^2)} = 0.10$	-
53	690920.12	1416317.94	690989.60	1416250.05	Метод спутниковых геодезических измерений (определений)	$Mt = \sqrt{(m_0^2 + m_1^2)} = \sqrt{(0.06^2 + 0.08^2)} = 0.10$	-
52	690915.66	1416321.18	690990.29	1416253.94	Метод спутниковых геодезических измерений (определений)	$Mt = \sqrt{(m_0^2 + m_1^2)} = \sqrt{(0.06^2 + 0.08^2)} = 0.10$	-
72	690914.81	1416321.81	690997.41	1416265.85	Метод спутниковых геодезических измерений (определений)	$Mt = \sqrt{(m_0^2 + m_1^2)} = \sqrt{(0.06^2 + 0.08^2)} = 0.10$	-
71	690909.65	1416314.08	691000.42	1416269.98	Метод спутниковых геодезических измерений (определений)	$Mt = \sqrt{(m_0^2 + m_1^2)} = \sqrt{(0.06^2 + 0.08^2)} = 0.10$	-
186	690918.60	1416307.25	690926.43	1416323.36	Метод спутниковых геодезических измерений (определений)	$Mt = \sqrt{(m_0^2 + m_1^2)} = \sqrt{(0.06^2 + 0.08^2)} = 0.10$	-
185	690919.92	1416304.86	690921.24	1416317.32	Метод спутниковых геодезических измерений (определений)	$Mt = \sqrt{(m_0^2 + m_1^2)} = \sqrt{(0.06^2 + 0.08^2)} = 0.10$	-
190	690912.71	1416294.95	690916.58	1416320.87	Метод спутниковых геодезических измерений (определений)	$Mt = \sqrt{(m_0^2 + m_1^2)} = \sqrt{(0.06^2 + 0.08^2)} = 0.10$	-
189	690905.69	1416299.99	690909.65	1416314.08	Метод спутниковых геодезических измерений (определений)	$Mt = \sqrt{(m_0^2 + m_1^2)} = \sqrt{(0.06^2 + 0.08^2)} = 0.10$	-

1. Сведения о характерных точках границы уточняемого земельного участка с кадастровым номером 51:27:0020201:43 :							
Система координат МСК-51, зона 1							Зона № 1
Обозначение характерных точек границ	Координаты, м				Метод определения координат	Формулы, примененные для расчета средней квадратической погрешности определения координат характерных точек границ (Mt), с подставленными в такие формулы значениями и итоговые (вычисленные) значения Mt, м	Описание закрепления точки
	содержатся в Едином государственном реестре недвижимости		определены в результате выполнения комплексных кадастровых работ				
	X	Y	X	Y			
1	2	3	4	5	6	7	8
188	690895.02	1416304.94	690920.47	1416305.83	Метод спутниковых геодезических измерений (определений)	$Mt = \sqrt{(m_0^2 + m_1^2)} = \sqrt{(0.06^2 + 0.08^2)} = 0.10$	-
187	690901.11	1416313.01	690921.00	1416303.09	Метод спутниковых геодезических измерений (определений)	$Mt = \sqrt{(m_0^2 + m_1^2)} = \sqrt{(0.06^2 + 0.08^2)} = 0.10$	-
69	690903.93	1416313.37	690913.13	1416292.86	Метод спутниковых геодезических измерений (определений)	$Mt = \sqrt{(m_0^2 + m_1^2)} = \sqrt{(0.06^2 + 0.08^2)} = 0.10$	-
68	690900.39	1416316.15	690905.02	1416299.03	Метод спутниковых геодезических измерений (определений)	$Mt = \sqrt{(m_0^2 + m_1^2)} = \sqrt{(0.06^2 + 0.08^2)} = 0.10$	-
81	690889.67	1416302.36	690897.29	1416307.95	Метод спутниковых геодезических измерений (определений)	$Mt = \sqrt{(m_0^2 + m_1^2)} = \sqrt{(0.06^2 + 0.08^2)} = 0.10$	-
38	690907.59	1416288.81	690895.02	1416304.94	Метод спутниковых геодезических измерений (определений)	$Mt = \sqrt{(m_0^2 + m_1^2)} = \sqrt{(0.06^2 + 0.08^2)} = 0.10$	-
37	690974.08	1416240.87	690891.47	1416299.92	Метод спутниковых геодезических измерений (определений)	$Mt = \sqrt{(m_0^2 + m_1^2)} = \sqrt{(0.06^2 + 0.08^2)} = 0.10$	-
192	690980.10	1416236.85	690909.55	1416286.41	Метод спутниковых геодезических измерений (определений)	$Mt = \sqrt{(m_0^2 + m_1^2)} = \sqrt{(0.06^2 + 0.08^2)} = 0.10$	-
193	690991.15	1416254.15	690973.58	1416240.10	Метод спутниковых геодезических измерений (определений)	$Mt = \sqrt{(m_0^2 + m_1^2)} = \sqrt{(0.06^2 + 0.08^2)} = 0.10$	-
191	690999.44	1416270.61	690979.21	1416236.38	Метод спутниковых геодезических измерений (определений)	$Mt = \sqrt{(m_0^2 + m_1^2)} = \sqrt{(0.06^2 + 0.08^2)} = 0.10$	-

2. Сведения о частях границ уточняемого земельного участка с кадастровым номером 51:27:0020201:43 :

Обозначение части границ		Горизонтальное проложение (S), м	Описание прохождения части границ	Сведения о согласовании местоположения границ (согласовано/спорное)
от т.	до т.			
1	2	3	4	5
191	54	5.57	-	-
54	53	11.62	-	-
53	52	3.95	-	-
52	72	13.88	-	-
72	71	5.11	-	-
71	186	91.24	-	-
186	185	7.96	-	-
185	190	5.86	-	-
190	189	9.70	-	-
189	188	13.61	-	-
188	187	2.79	-	-
187	69	12.91	-	-
69	68	10.19	-	-
68	81	11.80	-	-
81	38	3.77	-	-
38	37	6.15	-	-
37	192	22.57	-	-
192	193	79.02	-	-
193	191	6.75	-	-

3. Сведения о характеристиках уточняемого земельного участка с кадастровым номером 51:27:0020201:43 :

№ п/п	Наименование характеристики земельного участка	Значение характеристики
1	2	3
1.	Адрес земельного участка	Российская Федерация, 184310, Мурманская область, город Заозерск, улица Флотская, дом 5
1.1.	Сведения о местоположении земельного участка (при отсутствии адреса) в структурированном в соответствии с федеральной информационной адресной системой виде	-
1.2.	Дополнительные сведения о местоположении земельного участка	-
2.	Площадь земельного участка ± величина погрешности определения (вычисления) площади ($P \pm \Delta P$), м ²	3787 ± 22
3.	Формула, примененная для вычисления предельной погрешности определения площади земельного участка, с подставленными значениями и итоговые (вычисленные) значения (ΔP), м ²	$\Delta P = 3.5 * M_t * \sqrt{P} = 3.5 * 0,1 * \sqrt{3787} = 22$
4.	Площадь земельного участка согласно сведениям Единого государственного реестра недвижимости (Р _{кад}), м ²	3765
5.	Оценка расхождения P и Р _{кад} (P - Р _{кад}), м ²	22
6.	Предельные минимальный и максимальный размеры земельного участка (P _{мин} и P _{макс}), м ²	- -
7.	Вид (виды) разрешенного использования	жилая застройка

3. Сведения о характеристиках уточняемого земельного участка с кадастровым номером 51:27:0020201:43 :

№ п/п	Наименование характеристики земельного участка	Значение характеристики
1	2	3
7.1.	Дополнительные сведения об использовании земельного участка	-
8.	Кадастровый или иной государственный учетный номер (инвентарный) здания, сооружения, объекта незавершенного строительства, расположенного на земельном участке	51:27:0020201:1004 (многоквартирный дом) 51:27:0000000:324 51:23:0000000:610
9.	Сведения о земельных участках (землях общего пользования, территории общего пользования), посредством которых обеспечивается доступ	Земли общего пользования
10.	Иные сведения	-

4. Пояснения к сведениям об уточняемом земельном участке с кадастровым номером 51:27:0020201:43 :

1.	-
----	---

Сведения об уточняемых земельных участках

1. Сведения о характерных точках границы уточняемого земельного участка с кадастровым номером 51:27:0020201:5 :

Система координат МСК-51, зона 1						Зона № 1	
Обозначение характерных точек границ	Координаты, м				Метод определения координат	Формулы, примененные для расчета средней квадратической погрешности определения координат характерных точек границ (Mt), с подставленными в такие формулы значениями и итоговые (вычисленные) значения Mt, м	Описание закрепления точки
	содержатся в Едином государственном реестре недвижимости		определены в результате выполнения комплексных кадастровых работ				
	X	Y	X	Y			
1	2	3	4	5	6	7	8
194	691043.43	1416322.15	691030.99	1416309.26	Метод спутниковых геодезических измерений (определений)	$Mt = \sqrt{(m_0^2 + m_1^2)} = \sqrt{(0.06^2 + 0.08^2)} = 0.10$	-
195	690984.57	1416369.56	691041.20	1416323.95	Метод спутниковых геодезических измерений (определений)	$Mt = \sqrt{(m_0^2 + m_1^2)} = \sqrt{(0.06^2 + 0.08^2)} = 0.10$	-
196	690977.20	1416371.21	690980.28	1416376.50	Метод спутниковых геодезических измерений (определений)	$Mt = \sqrt{(m_0^2 + m_1^2)} = \sqrt{(0.06^2 + 0.08^2)} = 0.10$	-
59	690961.94	1416363.85	690975.43	1416370.36	Метод спутниковых геодезических измерений (определений)	$Mt = \sqrt{(m_0^2 + m_1^2)} = \sqrt{(0.06^2 + 0.08^2)} = 0.10$	-
63	690958.29	1416359.07	690962.06	1416364.19	Метод спутниковых геодезических измерений (определений)	$Mt = \sqrt{(m_0^2 + m_1^2)} = \sqrt{(0.06^2 + 0.08^2)} = 0.10$	-
197	691030.92	1416301.03	690958.29	1416359.07	Метод спутниковых геодезических измерений (определений)	$Mt = \sqrt{(m_0^2 + m_1^2)} = \sqrt{(0.06^2 + 0.08^2)} = 0.10$	-
н57У	-	-	690964.59	1416354.14	Метод спутниковых геодезических измерений (определений)	$Mt = \sqrt{(m_0^2 + m_1^2)} = \sqrt{(0.06^2 + 0.08^2)} = 0.10$	-
н58У	-	-	691025.41	1416307.73	Метод спутниковых геодезических измерений (определений)	$Mt = \sqrt{(m_0^2 + m_1^2)} = \sqrt{(0.06^2 + 0.08^2)} = 0.10$	-
н59У	-	-	691028.08	1416307.95	Метод спутниковых геодезических измерений (определений)	$Mt = \sqrt{(m_0^2 + m_1^2)} = \sqrt{(0.06^2 + 0.08^2)} = 0.10$	-
194	691043.43	1416322.15	691030.99	1416309.26	Метод спутниковых геодезических измерений (определений)	$Mt = \sqrt{(m_0^2 + m_1^2)} = \sqrt{(0.06^2 + 0.08^2)} = 0.10$	-

2. Сведения о частях границ уточняемого земельного участка с кадастровым номером 51:27:0020201:5 :				
Обозначение части границ		Горизонтальное проложение (S), м	Описание прохождения части границ	Сведения о согласовании местоположения границ (согласовано/спорное)
от т.	до т.			
1	2	3	4	5
194	195	17.89	-	-
195	196	80.45	-	-
196	59	7.82	-	-
59	63	14.73	-	-
63	197	6.36	-	-
197	н57У	8.00	-	-
н57У	н58У	76.50	-	-
н58У	н59У	2.68	-	-
н59У	194	3.19	-	-
3. Сведения о характеристиках уточняемого земельного участка с кадастровым номером 51:27:0020201:5 :				
№ п/п	Наименование характеристики земельного участка	Значение характеристики		
1	2	3		
1.	Адрес земельного участка	Российская Федерация, 184310, Мурманская область, город Заозерск, улица Флотская, дом 1		
1.1.	Сведения о местоположении земельного участка (при отсутствии адреса) в структурированном в соответствии с федеральной информационной адресной системой виде	-		
1.2.	Дополнительные сведения о местоположении земельного участка	-		
2.	Площадь земельного участка ± величина погрешности определения (вычисления) площади (P ± ΔP), м2	2094 ± 16		
3.	Формула, примененная для вычисления предельной погрешности определения площади земельного участка, с подставленными значениями и итоговые (вычисленные) значения (ΔP), м2	$\Delta P = 3.5 * M_t * \sqrt{P} = 3.5 * 0,1 * \sqrt{2094} = 16$		
4.	Площадь земельного участка согласно сведениям Единого государственного реестра недвижимости (P _{кад}), м2	2147		
5.	Оценка расхождения P и P _{кад} (P - P _{кад}), м2	53		
6.	Предельные минимальный и максимальный размеры земельного участка (P _{мин} и P _{макс}), м2	-		
7.	Вид (виды) разрешенного использования	жилая застройка		
7.1.	Дополнительные сведения об использовании земельного участка	-		
8.	Кадастровый или иной государственный учетный номер (инвентарный) здания, сооружения, объекта незавершенного строительства, расположенного на земельном участке	51:27:0020201:65 51:27:0000000:324 51:23:0000000:610		
9.	Сведения о земельных участках (землях общего пользования, территории общего пользования), посредством которых обеспечивается доступ	Земли общего пользования		
10.	Иные сведения	-		

4. Пояснения к сведениям об уточняемом земельном участке с кадастровым номером 51:27:0020201:5 :

1.

-

Сведения об уточняемых земельных участках

1. Сведения о характерных точках границы уточняемого земельного участка с кадастровым номером 51:27:0020201:6 :

Система координат МСК-51, зона 1

Зона № 1

Обозначение характерных точек границ	Координаты, м				Метод определения координат	Формулы, примененные для расчета средней квадратической погрешности определения координат характерных точек границ (Mt), с подставленными в такие формулы значениями и итоговые (вычисленные) значения Mt, м	Описание закрепления точки
	содержатся в Едином государственном реестре недвижимости		определены в результате выполнения комплексных кадастровых работ				
	X	Y	X	Y			
1	2	3	4	5	6	7	8
197	691030.92	1416301.03	691000.42	1416269.98	Метод спутниковых геодезических измерений (определений)	$Mt = \sqrt{(m_0^2 + m_1^2)} = \sqrt{(0.06^2 + 0.08^2)} = 0.10$	-
63	690958.29	1416359.07	691014.70	1416289.28	Метод спутниковых геодезических измерений (определений)	$Mt = \sqrt{(m_0^2 + m_1^2)} = \sqrt{(0.06^2 + 0.08^2)} = 0.10$	-
62	690955.41	1416355.27	691025.41	1416307.73	Метод спутниковых геодезических измерений (определений)	$Mt = \sqrt{(m_0^2 + m_1^2)} = \sqrt{(0.06^2 + 0.08^2)} = 0.10$	-
61	690948.41	1416360.60	690964.59	1416354.14	Метод спутниковых геодезических измерений (определений)	$Mt = \sqrt{(m_0^2 + m_1^2)} = \sqrt{(0.06^2 + 0.08^2)} = 0.10$	-
74	690944.84	1416363.40	690958.29	1416359.07	Метод спутниковых геодезических измерений (определений)	$Mt = \sqrt{(m_0^2 + m_1^2)} = \sqrt{(0.06^2 + 0.08^2)} = 0.10$	-
73	690928.51	1416341.60	690955.75	1416355.67	Метод спутниковых геодезических измерений (определений)	$Mt = \sqrt{(m_0^2 + m_1^2)} = \sqrt{(0.06^2 + 0.08^2)} = 0.10$	-
51	690929.85	1416340.76	690948.86	1416360.85	Метод спутниковых геодезических измерений (определений)	$Mt = \sqrt{(m_0^2 + m_1^2)} = \sqrt{(0.06^2 + 0.08^2)} = 0.10$	-
50	690934.26	1416337.41	690932.51	1416339.96	Метод спутниковых геодезических измерений (определений)	$Mt = \sqrt{(m_0^2 + m_1^2)} = \sqrt{(0.06^2 + 0.08^2)} = 0.10$	-
54	690924.84	1416324.51	690937.32	1416336.04	Метод спутниковых геодезических измерений (определений)	$Mt = \sqrt{(m_0^2 + m_1^2)} = \sqrt{(0.06^2 + 0.08^2)} = 0.10$	-
191	690999.44	1416270.61	690926.43	1416323.36	Метод спутниковых геодезических измерений (определений)	$Mt = \sqrt{(m_0^2 + m_1^2)} = \sqrt{(0.06^2 + 0.08^2)} = 0.10$	-
198	691016.57	1416292.05	-	-	-	0.00	-

1. Сведения о характерных точках границы уточняемого земельного участка с кадастровым номером 51:27:0020201:6 :							
Система координат МСК-51, зона 1							Зона № 1
Обозначение характерных точек границ	Координаты, м				Метод определения координат	Формулы, примененные для расчета средней квадратической погрешности определения координат характерных точек границ (Mt), с подставленными в такие формулы значениями и итоговые (вычисленные) значения Mt, м	Описание закрепления точки
	содержатся в Едином государственном реестре недвижимости		определены в результате выполнения комплексных кадастровых работ				
	X	Y	X	Y			
1	2	3	4	5	6	7	8
197	691030.92	1416301.03	691000.42	1416269.98	Метод спутниковых геодезических измерений (определений)	$Mt = \sqrt{(m_0^2 + m_1^2)} = \sqrt{(0.06^2 + 0.08^2)} = 0.10$	-
2. Сведения о частях границ уточняемого земельного участка с кадастровым номером 51:27:0020201:6 :							
Обозначение части границ		Горизонтальное проложение (S), м	Описание прохождения части границ	Сведения о согласовании местоположения границ (согласовано/спорное)			
от т.	до т.						
1	2	3	4	5			
197	63	24.01	-	-			
63	62	21.33	-	-			
62	61	76.50	-	-			
61	74	8.00	-	-			
74	73	4.24	-	-			
73	51	8.62	-	-			
51	50	26.53	-	-			
50	54	6.21	-	-			
54	191	16.71	-	-			
191	197	91.24	-	-			
3. Сведения о характеристиках уточняемого земельного участка с кадастровым номером 51:27:0020201:6 :							
№ п/п	Наименование характеристики земельного участка		Значение характеристики				
1	2		3				
1.	Адрес земельного участка		Российская Федерация, 184310, Мурманская область, город Заозерск, улица Флотская, дом 3				
1.1.	Сведения о местоположении земельного участка (при отсутствии адреса) в структурированном в соответствии с федеральной информационной адресной системой виде		-				
1.2.	Дополнительные сведения о местоположении земельного участка		-				
2.	Площадь земельного участка ± величина погрешности определения (вычисления) площади (P ± ΔP), м2		4303 ± 23				
3.	Формула, примененная для вычисления предельной погрешности определения площади земельного участка, с подставленными значениями и итоговые (вычисленные) значения (ΔP), м2		$\Delta P = 3.5 * M_t * \sqrt{P} = 3.5 * 0.1 * \sqrt{4303} = 23$				

3. Сведения о характеристиках уточняемого земельного участка с кадастровым номером 51:27:0020201:6 :

№ п/п	Наименование характеристики земельного участка	Значение характеристики
1	2	3
4.	Площадь земельного участка согласно сведениям Единого государственного реестра недвижимости (Ркад), м2	4447
5.	Оценка расхождения Р и Ркад (Р - Ркад), м2	144
6.	Предельные минимальный и максимальный размеры земельного участка (Рмин и Рмакс), м2	- -
7.	Вид (виды) разрешенного использования	жилая застройка
7.1.	Дополнительные сведения об использовании земельного участка	-
8.	Кадастровый или иной государственный учетный номер (инвентарный) здания, сооружения, объекта незавершенного строительства, расположенного на земельном участке	51:27:0020201:1002 51:27:0000000:324 51:23:0000000:610
9.	Сведения о земельных участках (землях общего пользования, территории общего пользования), посредством которых обеспечивается доступ	Земли общего пользования
10.	Иные сведения	-

4. Пояснения к сведениям об уточняемом земельном участке с кадастровым номером 51:27:0020201:6 :

1.	-
----	---

Сведения об уточняемых земельных участках

1. Сведения о характерных точках границы уточняемого земельного участка с кадастровым номером 51:27:0020201:7 :

Система координат МСК-51, зона 1

Зона № 1

Обозначение характерных точек границ	Координаты, м				Метод определения координат	Формулы, примененные для расчета средней квадратической погрешности определения координат характерных точек границ (Mt), с подставленными в такие формулы значениями и итоговые (вычисленные) значения Mt, м	Описание закрепления точки
	содержатся в Едином государственном реестре недвижимости		определены в результате выполнения комплексных работ кадастровых работ				
	X	Y	X	Y			
1	2	3	4	5	6	7	8
98	691042.15	1416199.54	691008.64	1416140.72	Метод спутниковых геодезических измерений (определений)	$Mt = \sqrt{(m_0^2 + m_1^2)} = \sqrt{(0.06^2 + 0.08^2)} = 0.10$	-
97	691032.67	1416204.58	691042.71	1416196.01	Метод спутниковых геодезических измерений (определений)	$Mt = \sqrt{(m_0^2 + m_1^2)} = \sqrt{(0.06^2 + 0.08^2)} = 0.10$	-
96	691014.34	1416213.28	691040.77	1416197.19	Метод спутниковых геодезических измерений (определений)	$Mt = \sqrt{(m_0^2 + m_1^2)} = \sqrt{(0.06^2 + 0.08^2)} = 0.10$	-
42	691011.61	1416208.62	691031.17	1416203.02	Метод спутниковых геодезических измерений (определений)	$Mt = \sqrt{(m_0^2 + m_1^2)} = \sqrt{(0.06^2 + 0.08^2)} = 0.10$	-
49	691003.66	1416194.46	691022.21	1416208.07	Метод спутниковых геодезических измерений (определений)	$Mt = \sqrt{(m_0^2 + m_1^2)} = \sqrt{(0.06^2 + 0.08^2)} = 0.10$	-
46	690996.48	1416182.36	691020.07	1416209.02	Метод спутниковых геодезических измерений (определений)	$Mt = \sqrt{(m_0^2 + m_1^2)} = \sqrt{(0.06^2 + 0.08^2)} = 0.10$	-
45	690983.30	1416160.68	691012.07	1416213.42	Метод спутниковых геодезических измерений (определений)	$Mt = \sqrt{(m_0^2 + m_1^2)} = \sqrt{(0.06^2 + 0.08^2)} = 0.10$	-
199	691008.34	1416144.91	691007.66	1416204.03	Метод спутниковых геодезических измерений (определений)	$Mt = \sqrt{(m_0^2 + m_1^2)} = \sqrt{(0.06^2 + 0.08^2)} = 0.10$	-
44	-	-	691007.46	1416199.75	Метод спутниковых геодезических измерений (определений)	$Mt = \sqrt{(m_0^2 + m_1^2)} = \sqrt{(0.06^2 + 0.08^2)} = 0.10$	-
6	-	-	691004.91	1416194.24	Метод спутниковых геодезических измерений (определений)	$Mt = \sqrt{(m_0^2 + m_1^2)} = \sqrt{(0.06^2 + 0.08^2)} = 0.10$	-

1. Сведения о характерных точках границы уточняемого земельного участка с кадастровым номером 51:27:0020201:7 :							
Система координат МСК-51, зона 1							Зона № 1
Обозначение характерных точек границ	Координаты, м				Метод определения координат	Формулы, примененные для расчета средней квадратической погрешности определения координат характерных точек границ (Mt), с подставленными в такие формулы значениями и итоговые (вычисленные) значения Mt, м	Описание закрепления точки
	содержатся в Едином государственном реестре недвижимости		определены в результате выполнения комплексных кадастровых работ				
	X	Y	X	Y			
1	2	3	4	5	6	7	8
7	-	-	690984.17	1416160.13	Метод спутниковых геодезических измерений (определений)	$Mt = \sqrt{(m_0^2 + m_1^2)} = \sqrt{(0.06^2 + 0.08^2)} = 0.10$	-
н60У	-	-	690982.26	1416157.10	Метод спутниковых геодезических измерений (определений)	$Mt = \sqrt{(m_0^2 + m_1^2)} = \sqrt{(0.06^2 + 0.08^2)} = 0.10$	-
98	691042.15	1416199.54	691008.64	1416140.72	Метод спутниковых геодезических измерений (определений)	$Mt = \sqrt{(m_0^2 + m_1^2)} = \sqrt{(0.06^2 + 0.08^2)} = 0.10$	-
2. Сведения о частях границ уточняемого земельного участка с кадастровым номером 51:27:0020201:7 :							
Обозначение части границ		Горизонтальное проложение (S), м	Описание прохождения части границ	Сведения о согласовании местоположения границ (согласовано/спорное)			
от т.	до т.						
1	2	3	4	5			
98	97	64.94	-	-			
97	96	2.27	-	-			
96	42	11.23	-	-			
42	49	10.29	-	-			
49	46	2.34	-	-			
46	45	9.13	-	-			
45	199	10.37	-	-			
199	44	4.28	-	-			
44	6	6.07	-	-			
6	7	39.92	-	-			
7	н60У	3.58	-	-			
н60У	98	31.05	-	-			
3. Сведения о характеристиках уточняемого земельного участка с кадастровым номером 51:27:0020201:7 :							
№ п/п	Наименование характеристики земельного участка			Значение характеристики			
1	2			3			
1.	Адрес земельного участка			Российская Федерация, 184310, Мурманская область, город Заозерск, улица Флотская, дом 16			

3. Сведения о характеристиках уточняемого земельного участка с кадастровым номером 51:27:0020201:7 :		
№ п/п	Наименование характеристики земельного участка	Значение характеристики
1	2	3
1.1.	Сведения о местоположении земельного участка (при отсутствии адреса) в структурированном в соответствии с федеральной информационной адресной системой виде	-
1.2.	Дополнительные сведения о местоположении земельного участка	-
2.	Площадь земельного участка ± величина погрешности определения (вычисления) площади ($P \pm \Delta P$), м ²	2057 ± 16
3.	Формула, примененная для вычисления предельной погрешности определения площади земельного участка, с подставленными значениями и итоговые (вычисленные) значения (ΔP), м ²	$\Delta P = 3.5 * M_t * \sqrt{P} = 3.5 * 0,1 * \sqrt{2057} = 16$
4.	Площадь земельного участка согласно сведениям Единого государственного реестра недвижимости ($R_{\text{кад}}$), м ²	1966
5.	Оценка расхождения P и $R_{\text{кад}}$ ($P - R_{\text{кад}}$), м ²	91
6.	Предельные минимальный и максимальный размеры земельного участка ($R_{\text{мин}}$ и $R_{\text{макс}}$), м ²	- -
7.	Вид (виды) разрешенного использования	жилая застройка
7.1.	Дополнительные сведения об использовании земельного участка	-
8.	Кадастровый или иной государственный учетный номер (инвентарный) здания, сооружения, объекта незавершенного строительства, расположенного на земельном участке	51:27:0020201:54 51:23:0000000:610
9.	Сведения о земельных участках (землях общего пользования, территории общего пользования), посредством которых обеспечивается доступ	Земли общего пользования
10.	Иные сведения	-
4. Пояснения к сведениям об уточняемом земельном участке с кадастровым номером 51:27:0020201:7 :		
1.	-	

Сведения об уточняемых земельных участках

1. Сведения о характерных точках границы уточняемого земельного участка с кадастровым номером 51:27:0020201:8 :

Система координат МСК-51, зона 1

Зона № 1

Обозначение характерных точек границ	Координаты, м				Метод определения координат	Формулы, примененные для расчета средней квадратической погрешности определения координат характерных точек границ (Mt), с подставленными в такие формулы значениями и итоговые (вычисленные) значения Mt, м	Описание закрепления точки
	содержатся в Едином государственном реестре недвижимости		определены в результате выполнения комплексных работ кадастровых работ				
	X	Y	X	Y			
1	2	3	4	5	6	7	8
200	691063.90	1416178.55	691027.18	1416129.20	Метод спутниковых геодезических измерений (определений)	$Mt = \sqrt{(m_0^2 + m_1^2)} = \sqrt{(0.06^2 + 0.08^2)} = 0.10$	-
201	691052.23	1416186.46	691031.67	1416126.24	Метод спутниковых геодезических измерений (определений)	$Mt = \sqrt{(m_0^2 + m_1^2)} = \sqrt{(0.06^2 + 0.08^2)} = 0.10$	-
100	691057.52	1416195.20	691064.07	1416177.90	Метод спутниковых геодезических измерений (определений)	$Mt = \sqrt{(m_0^2 + m_1^2)} = \sqrt{(0.06^2 + 0.08^2)} = 0.10$	-
99	691053.31	1416193.22	691061.17	1416179.63	Метод спутниковых геодезических измерений (определений)	$Mt = \sqrt{(m_0^2 + m_1^2)} = \sqrt{(0.06^2 + 0.08^2)} = 0.10$	-
98	691042.15	1416199.54	691051.62	1416185.33	Метод спутниковых геодезических измерений (определений)	$Mt = \sqrt{(m_0^2 + m_1^2)} = \sqrt{(0.06^2 + 0.08^2)} = 0.10$	-
199	691008.34	1416144.91	691056.31	1416193.23	Метод спутниковых геодезических измерений (определений)	$Mt = \sqrt{(m_0^2 + m_1^2)} = \sqrt{(0.06^2 + 0.08^2)} = 0.10$	-
202	691024.23	1416134.30	691049.68	1416193.85	Метод спутниковых геодезических измерений (определений)	$Mt = \sqrt{(m_0^2 + m_1^2)} = \sqrt{(0.06^2 + 0.08^2)} = 0.10$	-
203	691032.73	1416128.63	691046.35	1416194.07	Метод спутниковых геодезических измерений (определений)	$Mt = \sqrt{(m_0^2 + m_1^2)} = \sqrt{(0.06^2 + 0.08^2)} = 0.10$	-
н42У	-	-	691042.71	1416196.01	Метод спутниковых геодезических измерений (определений)	$Mt = \sqrt{(m_0^2 + m_1^2)} = \sqrt{(0.06^2 + 0.08^2)} = 0.10$	-
98	-	-	691008.64	1416140.72	Метод спутниковых геодезических измерений (определений)	$Mt = \sqrt{(m_0^2 + m_1^2)} = \sqrt{(0.06^2 + 0.08^2)} = 0.10$	-

1. Сведения о характерных точках границы уточняемого земельного участка с кадастровым номером 51:27:0020201:8 :							
Система координат МСК-51, зона 1							Зона № 1
Обозначение характерных точек границ	Координаты, м				Метод определения координат	Формулы, примененные для расчета средней квадратической погрешности определения координат характерных точек границ (Mt), с подставленными в такие формулы значениями и итоговые (вычисленные) значения Mt, м	Описание закрепления точки
	содержатся в Едином государственном реестре недвижимости		определены в результате выполнения комплексных кадастровых работ				
	X	Y	X	Y			
1	2	3	4	5	6	7	8
200	691063.90	1416178.55	691027.18	1416129.20	Метод спутниковых геодезических измерений (определений)	$Mt = \sqrt{(m_0^2 + m_1^2)} = \sqrt{(0.06^2 + 0.08^2)} = 0.10$	-
2. Сведения о частях границ уточняемого земельного участка с кадастровым номером 51:27:0020201:8 :							
Обозначение части границ		Горизонтальное проложение (S), м	Описание прохождения части границ	Сведения о согласовании местоположения границ (согласовано/спорное)			
от т.	до т.						
1	2	3	4	5			
200	201	5.38	-	-			
201	100	60.98	-	-			
100	99	3.38	-	-			
99	98	11.12	-	-			
98	199	9.19	-	-			
199	202	6.66	-	-			
202	203	3.34	-	-			
203	н42У	4.12	-	-			
н42У	98	64.94	-	-			
98	200	21.83	-	-			
3. Сведения о характеристиках уточняемого земельного участка с кадастровым номером 51:27:0020201:8 :							
№ п/п	Наименование характеристики земельного участка		Значение характеристики				
1	2		3				
1.	Адрес земельного участка		Российская Федерация, 184310, Мурманская область, город Заозерск, улица Флотская, дом 18				
1.1.	Сведения о местоположении земельного участка (при отсутствии адреса) в структурированном в соответствии с федеральной информационной адресной системой виде		-				
1.2.	Дополнительные сведения о местоположении земельного участка		-				
2.	Площадь земельного участка ± величина погрешности определения (вычисления) площади (P ± ΔP), м2		1746 ± 15				
3.	Формула, примененная для вычисления предельной погрешности определения площади земельного участка, с подставленными значениями и итоговые (вычисленные) значения (ΔP), м2		$\Delta P = 3.5 * M_t * \sqrt{P} = 3.5 * 0.1 * \sqrt{1746} = 15$				

3. Сведения о характеристиках уточняемого земельного участка с кадастровым номером 51:27:0020201:8 :

№ п/п	Наименование характеристики земельного участка	Значение характеристики
1	2	3
4.	Площадь земельного участка согласно сведениям Единого государственного реестра недвижимости (Ркад), м2	1843
5.	Оценка расхождения Р и Ркад (Р - Ркад), м2	97
6.	Предельные минимальный и максимальный размеры земельного участка (Рмин и Рмакс), м2	- -
7.	Вид (виды) разрешенного использования	жилая застройка
7.1.	Дополнительные сведения об использовании земельного участка	-
8.	Кадастровый или иной государственный учетный номер (инвентарный) здания, сооружения, объекта незавершенного строительства, расположенного на земельном участке	51:27:0020201:60
9.	Сведения о земельных участках (землях общего пользования, территории общего пользования), посредством которых обеспечивается доступ	Земли общего пользования
10.	Иные сведения	-

4. Пояснения к сведениям об уточняемом земельном участке с кадастровым номером 51:27:0020201:8 :

1.	-
----	---

Сведения об уточняемых земельных участках

1. Сведения о характерных точках границы уточняемого земельного участка с кадастровым номером 51:27:0020201:9 :

Система координат МСК-51, зона 1					Зона № 1		
Обозначение характерных точек границ	Координаты, м				Метод определения координат	Формулы, примененные для расчета средней квадратической погрешности определения координат характерных точек границ (Mt), с подставленными в такие формулы значениями и итоговые (вычисленные) значения Mt, м	Описание закрепления точки
	содержатся в Едином государственном реестре недвижимости		определены в результате выполнения комплексных работ кадастровых работ				
	X	Y	X	Y			
1	2	3	4	5	6	7	8
202	691024.23	1416134.30	691027.18	1416129.20	Метод спутниковых геодезических измерений (определений)	$Mt = \sqrt{(m_0^2 + m_1^2)} = \sqrt{(0.06^2 + 0.08^2)} = 0.10$	-
199	691008.34	1416144.91	690982.26	1416157.10	Метод спутниковых геодезических измерений (определений)	$Mt = \sqrt{(m_0^2 + m_1^2)} = \sqrt{(0.06^2 + 0.08^2)} = 0.10$	-
45	690983.30	1416160.68	690984.17	1416160.13	Метод спутниковых геодезических измерений (определений)	$Mt = \sqrt{(m_0^2 + m_1^2)} = \sqrt{(0.06^2 + 0.08^2)} = 0.10$	-
44	690975.24	1416165.62	690975.24	1416165.62	Метод спутниковых геодезических измерений (определений)	$Mt = \sqrt{(m_0^2 + m_1^2)} = \sqrt{(0.06^2 + 0.08^2)} = 0.10$	-
6	690958.51	1416139.92	690961.38	1416144.34	Метод спутниковых геодезических измерений (определений)	$Mt = \sqrt{(m_0^2 + m_1^2)} = \sqrt{(0.06^2 + 0.08^2)} = 0.10$	-
204	691008.69	1416109.65	690958.63	1416140.22	Метод спутниковых геодезических измерений (определений)	$Mt = \sqrt{(m_0^2 + m_1^2)} = \sqrt{(0.06^2 + 0.08^2)} = 0.10$	-
6	-	-	690961.13	1416138.55	Метод спутниковых геодезических измерений (определений)	$Mt = \sqrt{(m_0^2 + m_1^2)} = \sqrt{(0.06^2 + 0.08^2)} = 0.10$	-
н61У	-	-	690964.40	1416136.36	Метод спутниковых геодезических измерений (определений)	$Mt = \sqrt{(m_0^2 + m_1^2)} = \sqrt{(0.06^2 + 0.08^2)} = 0.10$	-
н62У	-	-	691013.60	1416106.69	Метод спутниковых геодезических измерений (определений)	$Mt = \sqrt{(m_0^2 + m_1^2)} = \sqrt{(0.06^2 + 0.08^2)} = 0.10$	-
202	691024.23	1416134.30	691027.18	1416129.20	Метод спутниковых геодезических измерений (определений)	$Mt = \sqrt{(m_0^2 + m_1^2)} = \sqrt{(0.06^2 + 0.08^2)} = 0.10$	-

2. Сведения о частях границ уточняемого земельного участка с кадастровым номером 51:27:0020201:9 :				
Обозначение части границ		Горизонтальное проложение (S), м	Описание прохождения части границ	Сведения о согласовании местоположения границ (согласовано/спорное)
от т.	до т.			
1	2	3	4	5
202	199	52.88	-	-
199	45	3.58	-	-
45	44	10.48	-	-
44	6	25.40	-	-
6	204	4.95	-	-
204	6	3.01	-	-
6	н61У	3.94	-	-
н61У	н62У	57.45	-	-
н62У	202	26.29	-	-

3. Сведения о характеристиках уточняемого земельного участка с кадастровым номером 51:27:0020201:9 :

№ п/п	Наименование характеристики земельного участка	Значение характеристики
1	2	3
1.	Адрес земельного участка	Российская Федерация, 184310, Мурманская область, город Заозерск, улица Флотская, дом 10
1.1.	Сведения о местоположении земельного участка (при отсутствии адреса) в структурированном в соответствии с федеральной информационной адресной системой виде	-
1.2.	Дополнительные сведения о местоположении земельного участка	-
2.	Площадь земельного участка ± величина погрешности определения (вычисления) площади ($P \pm \Delta P$), м ²	1742 ± 15
3.	Формула, примененная для вычисления предельной погрешности определения площади земельного участка, с подставленными значениями и итоговые (вычисленные) значения (ΔP), м ²	$\Delta P = 3.5 * M_t * \sqrt{P} = 3.5 * 0,1 * \sqrt{1742} = 15$
4.	Площадь земельного участка согласно сведениям Единого государственного реестра недвижимости (Ркад), м ²	1758
5.	Оценка расхождения Р и Ркад ($P - P_{кад}$), м ²	16
6.	Предельные минимальный и максимальный размеры земельного участка ($P_{мин}$ и $P_{макс}$), м ²	- -
7.	Вид (виды) разрешенного использования	жилая застройка
7.1.	Дополнительные сведения об использовании земельного участка	-
8.	Кадастровый или иной государственный учетный номер (инвентарный) здания, сооружения, объекта незавершенного строительства, расположенного на земельном участке	51:27:0020201:66 51:27:0000000:324 51:23:0000000:610
9.	Сведения о земельных участках (землях общего пользования, территории общего пользования), посредством которых обеспечивается доступ	Земли общего пользования
10.	Иные сведения	-

4. Пояснения к сведениям об уточняемом земельном участке с кадастровым номером 51:27:0020201:9 :

1.

-

Сведения об уточняемых земельных участках, необходимые для исправления реестровых ошибок в сведениях о местоположении их границ

1. Сведения о характерных точках границ уточняемого земельного участка с кадастровым номером 51:27:0020201:1141 :

Система координат МСК-51, зона 1

Зона № 1

Обозначение характерных точек границ	Координаты, м				Метод определения координат	Формулы, примененные для расчета средней квадратической погрешности определения координат характерных точек границ (Mt), с подставленными в такие формулы значениями и итоговые (вычисленные) значения Mt, м	Описание закрепления точки
	содержатся в Едином государственном реестре недвижимости		определены в результате выполнения комплексных кадастровых работ				
	X	Y	X	Y			
1	2	3	4	5	6	7	8
12	690735.29	1416030.25	690786.52	1416103.00	Метод спутниковых геодезических измерений (определений)	$Mt = \sqrt{(m_0^2 + m_1^2)} = \sqrt{(0.06^2 + 0.08^2)} = 0.10$	-
13	690772.27	1416086.81	690789.59	1416108.06	Метод спутниковых геодезических измерений (определений)	$Mt = \sqrt{(m_0^2 + m_1^2)} = \sqrt{(0.06^2 + 0.08^2)} = 0.10$	-
14	690782.74	1416095.61	690783.48	1416111.76	Метод спутниковых геодезических измерений (определений)	$Mt = \sqrt{(m_0^2 + m_1^2)} = \sqrt{(0.06^2 + 0.08^2)} = 0.10$	-
15	690784.36	1416097.41	690762.99	1416125.18	Метод спутниковых геодезических измерений (определений)	$Mt = \sqrt{(m_0^2 + m_1^2)} = \sqrt{(0.06^2 + 0.08^2)} = 0.10$	-
16	690791.51	1416108.72	690735.71	1416141.93	Метод спутниковых геодезических измерений (определений)	$Mt = \sqrt{(m_0^2 + m_1^2)} = \sqrt{(0.06^2 + 0.08^2)} = 0.10$	-
17	690741.54	1416140.83	690686.13	1416061.54	Метод спутниковых геодезических измерений (определений)	$Mt = \sqrt{(m_0^2 + m_1^2)} = \sqrt{(0.06^2 + 0.08^2)} = 0.10$	-
18	-	-	690689.32	1416059.56	Метод спутниковых геодезических измерений (определений)	$Mt = \sqrt{(m_0^2 + m_1^2)} = \sqrt{(0.06^2 + 0.08^2)} = 0.10$	-
18	690689.32	1416059.56	690739.26	1416027.72	Метод спутниковых геодезических измерений (определений)	$Mt = \sqrt{(m_0^2 + m_1^2)} = \sqrt{(0.06^2 + 0.08^2)} = 0.10$	-
12	690735.29	1416030.25	690786.52	1416103.00	Метод спутниковых геодезических измерений (определений)	$Mt = \sqrt{(m_0^2 + m_1^2)} = \sqrt{(0.06^2 + 0.08^2)} = 0.10$	-

2. Сведения о частях границ уточняемого земельного участка с кадастровым номером 51:27:0020201:1141 :				
Обозначение части границ		Горизонтальное проложение (S), м	Описание прохождения части границ	Сведения о согласовании местоположения границ (согласовано/спорное)
от т.	до т.			
1	2	3	4	5
12	13	5.92	-	-
13	14	7.14	-	-
14	15	24.49	-	-
15	16	32.01	-	-
16	17	94.45	-	-
17	18	3.75	-	-
18	18	59.23	-	-
18	12	88.89	-	-
3. Сведения о характеристиках уточняемого земельного участка с кадастровым номером 51:27:0020201:1141 :				
№ п/п	Наименование характеристики		Значение характеристики	
1	2		3	
1.	Адрес земельного участка		Российская Федерация, Мурманская область, город Заозерск, улица Колышкина	
1.1.	Сведения о местоположении земельного участка (при отсутствии адреса) в структурированном в соответствии с федеральной информационной адресной системой виде		-	
1.2.	Дополнительные сведения о местоположении земельного участка		-	
2.	Площадь земельного участка ± величина погрешности определения (вычисления) площади ($P \pm \Delta P$), м ²		6001 ± 27	
3.	Формула, примененная для расчета предельной допустимой погрешности определения площади земельного участка, с подставленными значениями и итоговые (вычисленные) значения (ΔP), м ²		$\Delta P = 3.5 * M_t * \sqrt{P} = 3.5 * 0,1 * \sqrt{6001} = 27$	
4.	Площадь земельного участка согласно сведениям Единого государственного реестра недвижимости (Ркад), м ²		5390	
5.	Оценка расхождения P и Ркад (P - Ркад), м ²		611	
6.	Предельные минимальный и максимальный размеры земельного участка (Рмин и Рмакс), м ²		- -	
7.	Кадастровый номер или иной государственный учетный номер (инвентарный) объекта недвижимости, расположенного на земельном участке		51:27:0000000:324 51:23:0000000:610	
8.	Вид (виды) разрешенного использования		земельные участки (территории) общего пользования	
8.1.	Дополнительные сведения об использовании земельного участка		-	
9.	Сведения о земельных участках (землях общего пользования, территории общего пользования), посредством которых обеспечивается доступ		Земли общего пользования	
10.	Иные сведения		-	
4. Пояснения к сведениям об уточняемом земельном участке с кадастровым номером 51:27:0020201:1141 :				
1.	-			

Сведения об уточняемых земельных участках, необходимые для исправления реестровых ошибок в сведениях о местоположении их границ

1. Сведения о характерных точках границ уточняемого земельного участка с кадастровым номером 51:27:0020201:3 :

Система координат МСК-51, зона 1

Зона № 1

Обозначение характерных точек границ	Координаты, м				Метод определения координат	Формулы, примененные для расчета средней квадратической погрешности определения координат характерных точек границ (Mt), с подставленными в такие формулы значениями и итоговые (вычисленные) значения Mt, м	Описание закрепления точки
	содержатся в Едином государственном реестре недвижимости		определены в результате выполнения комплексных кадастровых работ				
	X	Y	X	Y			
1	2	3	4	5	6	7	8
57	691076.69	1416224.81	691056.31	1416193.23	Метод спутниковых геодезических измерений (определений)	$Mt = \sqrt{(m_0^2 + m_1^2)} = \sqrt{(0.06^2 + 0.08^2)} = 0.10$	-
56	691010.96	1416263.67	691071.94	1416219.50	Метод спутниковых геодезических измерений (определений)	$Mt = \sqrt{(m_0^2 + m_1^2)} = \sqrt{(0.06^2 + 0.08^2)} = 0.10$	-
93	691004.73	1416262.18	691075.62	1416225.44	Метод спутниковых геодезических измерений (определений)	$Mt = \sqrt{(m_0^2 + m_1^2)} = \sqrt{(0.06^2 + 0.08^2)} = 0.10$	-
94	690994.72	1416251.20	691007.02	1416265.86	Метод спутниковых геодезических измерений (определений)	$Mt = \sqrt{(m_0^2 + m_1^2)} = \sqrt{(0.06^2 + 0.08^2)} = 0.10$	-
95	690980.03	1416228.18	691004.55	1416264.72	Метод спутниковых геодезических измерений (определений)	$Mt = \sqrt{(m_0^2 + m_1^2)} = \sqrt{(0.06^2 + 0.08^2)} = 0.10$	-
43	690981.73	1416227.12	691001.17	1416259.62	Метод спутниковых геодезических измерений (определений)	$Mt = \sqrt{(m_0^2 + m_1^2)} = \sqrt{(0.06^2 + 0.08^2)} = 0.10$	-
42	691011.61	1416208.62	691000.61	1416257.37	Метод спутниковых геодезических измерений (определений)	$Mt = \sqrt{(m_0^2 + m_1^2)} = \sqrt{(0.06^2 + 0.08^2)} = 0.10$	-
96	691014.34	1416213.28	690992.36	1416248.01	Метод спутниковых геодезических измерений (определений)	$Mt = \sqrt{(m_0^2 + m_1^2)} = \sqrt{(0.06^2 + 0.08^2)} = 0.10$	-
97	691032.67	1416204.58	690985.31	1416235.90	Метод спутниковых геодезических измерений (определений)	$Mt = \sqrt{(m_0^2 + m_1^2)} = \sqrt{(0.06^2 + 0.08^2)} = 0.10$	-

1. Сведения о характерных точках границ уточняемого земельного участка с кадастровым номером 51:27:0020201:3 :							
Система координат МСК-51, зона 1							Зона № 1
Обозначение характерных точек границ	Координаты, м				Метод определения координат	Формулы, примененные для расчета средней квадратической погрешности определения координат характерных точек границ (Mt), с подставленными в такие формулы значениями и итоговые (вычисленные) значения Mt, м	Описание закрепления точки
	содержатся в Едином государственном реестре недвижимости		определены в результате выполнения комплексных кадастровых работ				
	X	Y	X	Y			
1	2	3	4	5	6	7	8
98	691042.15	1416199.54	690985.38	1416232.24	Метод спутниковых геодезических измерений (определений)	$Mt = \sqrt{(m_0^2 + m_1^2)} = \sqrt{(0.06^2 + 0.08^2)} = 0.10$	-
99	691053.31	1416193.22	690989.46	1416227.04	Метод спутниковых геодезических измерений (определений)	$Mt = \sqrt{(m_0^2 + m_1^2)} = \sqrt{(0.06^2 + 0.08^2)} = 0.10$	-
100	691057.52	1416195.20	691012.07	1416213.42	Метод спутниковых геодезических измерений (определений)	$Mt = \sqrt{(m_0^2 + m_1^2)} = \sqrt{(0.06^2 + 0.08^2)} = 0.10$	-
101	691063.07	1416203.66	691020.07	1416209.02	Метод спутниковых геодезических измерений (определений)	$Mt = \sqrt{(m_0^2 + m_1^2)} = \sqrt{(0.06^2 + 0.08^2)} = 0.10$	-
102	691071.63	1416216.92	691022.21	1416208.07	Метод спутниковых геодезических измерений (определений)	$Mt = \sqrt{(m_0^2 + m_1^2)} = \sqrt{(0.06^2 + 0.08^2)} = 0.10$	-
90	691074.61	1416221.59	691031.17	1416203.02	Метод спутниковых геодезических измерений (определений)	$Mt = \sqrt{(m_0^2 + m_1^2)} = \sqrt{(0.06^2 + 0.08^2)} = 0.10$	-
н41У	-	-	691040.77	1416197.19	Метод спутниковых геодезических измерений (определений)	$Mt = \sqrt{(m_0^2 + m_1^2)} = \sqrt{(0.06^2 + 0.08^2)} = 0.10$	-
н42У	-	-	691042.71	1416196.01	Метод спутниковых геодезических измерений (определений)	$Mt = \sqrt{(m_0^2 + m_1^2)} = \sqrt{(0.06^2 + 0.08^2)} = 0.10$	-
н43У	-	-	691046.35	1416194.07	Метод спутниковых геодезических измерений (определений)	$Mt = \sqrt{(m_0^2 + m_1^2)} = \sqrt{(0.06^2 + 0.08^2)} = 0.10$	-
н44У	-	-	691049.68	1416193.85	Метод спутниковых геодезических измерений (определений)	$Mt = \sqrt{(m_0^2 + m_1^2)} = \sqrt{(0.06^2 + 0.08^2)} = 0.10$	-

1. Сведения о характерных точках границ уточняемого земельного участка с кадастровым номером 51:27:0020201:3 :							
Система координат МСК-51, зона 1						Зона № 1	
Обозначение характерных точек границ	Координаты, м				Метод определения координат	Формулы, примененные для расчета средней квадратической погрешности определения координат характерных точек границ (Mt), с подставленными в такие формулы значениями и итоговые (вычисленные) значения Mt, м	Описание закрепления точки
	содержатся в Едином государственном реестре недвижимости		определены в результате выполнения комплексных кадастровых работ				
	X	Y	X	Y			
1	2	3	4	5	6	7	8
57	691076.69	1416224.81	691056.31	1416193.23	Метод спутниковых геодезических измерений (определений)	$Mt = \sqrt{(m_0^2 + m_1^2)} = \sqrt{(0.06^2 + 0.08^2)} = 0.10$	-
2. Сведения о частях границ уточняемого земельного участка с кадастровым номером 51:27:0020201:3 :							
Обозначение части границ		Горизонтальное проложение (S), м	Описание прохождения части границ	Сведения о согласовании местоположения границ (согласовано/спорное)			
от т.	до т.						
1	2	3	4	5			
57	56	30.57	-	-			
56	93	6.99	-	-			
93	94	79.62	-	-			
94	95	2.72	-	-			
95	43	6.12	-	-			
43	42	2.32	-	-			
42	96	12.48	-	-			
96	97	14.01	-	-			
97	98	3.66	-	-			
98	99	6.61	-	-			
99	100	26.40	-	-			
100	101	9.13	-	-			
101	102	2.34	-	-			
102	90	10.29	-	-			
90	н41У	11.23	-	-			
н41У	н42У	2.27	-	-			
н42У	н43У	4.12	-	-			
н43У	н44У	3.34	-	-			
н44У	57	6.66	-	-			

3. Сведения о характеристиках уточняемого земельного участка с кадастровым номером 51:27:0020201:3 :		
№ п/п	Наименование характеристики	Значение характеристики
1	2	3
1.	Адрес земельного участка	Российская Федерация, 184310, Мурманская область, город Заозерск, улица Флотская, дом 8
1.1.	Сведения о местоположении земельного участка (при отсутствии адреса) в структурированном в соответствии с федеральной информационной адресной системой виде	-
1.2.	Дополнительные сведения о местоположении земельного участка	-
2.	Площадь земельного участка ± величина погрешности определения (вычисления) площади ($P \pm \Delta P$), м ²	3432 ± 21
3.	Формула, примененная для расчета предельной допустимой погрешности определения площади земельного участка, с подставленными значениями и итоговые (вычисленные) значения (ΔP), м ²	$\Delta P = 3.5 * M_t * \sqrt{P} = 3.5 * 0,1 * \sqrt{3432} = 21$
4.	Площадь земельного участка согласно сведениям Единого государственного реестра недвижимости ($P_{\text{кад}}$), м ²	3530
5.	Оценка расхождения P и $P_{\text{кад}}$ ($P - P_{\text{кад}}$), м ²	98
6.	Предельные минимальный и максимальный размеры земельного участка ($R_{\text{мин}}$ и $R_{\text{макс}}$), м ²	- -
7.	Кадастровый номер или иной государственный учетный номер (инвентарный) объекта недвижимости, расположенного на земельном участке	51:27:0020201:59 51:27:0000000:324 51:23:0000000:610
8.	Вид (виды) разрешенного использования	Магазины
8.1.	Дополнительные сведения об использовании земельного участка	-
9.	Сведения о земельных участках (землях общего пользования, территории общего пользования), посредством которых обеспечивается доступ	Земли общего пользования
10.	Иные сведения	-
4. Пояснения к сведениям об уточняемом земельном участке с кадастровым номером 51:27:0020201:3 :		
1.	-	

Сведения об уточняемых земельных участках, необходимые для исправления реестровых ошибок в сведениях о местоположении их границ

1. Сведения о характерных точках границ уточняемого земельного участка с кадастровым номером 51:27:0020201:31 :

Система координат МСК-51, зона 1

Зона № 1

Обозначение характерных точек границ	Координаты, м				Метод определения координат	Формулы, примененные для расчета средней квадратической погрешности определения координат характерных точек границ (Mt), с подставленными в такие формулы значениями и итоговые (вычисленные) значения Mt, м	Описание закрепления точки
	содержатся в Едином государственном реестре недвижимости		определены в результате выполнения комплексных кадастровых работ				
	X	Y	X	Y			
1	2	3	4	5	6	7	8
103	690944.80	1416430.41	690934.22	1416403.24	Метод спутниковых геодезических измерений (определений)	$Mt = \sqrt{(m_0^2 + m_1^2)} = \sqrt{(0.06^2 + 0.08^2)} = 0.10$	-
104	690926.79	1416431.93	690943.54	1416415.12	Метод спутниковых геодезических измерений (определений)	$Mt = \sqrt{(m_0^2 + m_1^2)} = \sqrt{(0.06^2 + 0.08^2)} = 0.10$	-
105	690922.82	1416430.55	690945.88	1416430.55	Метод спутниковых геодезических измерений (определений)	$Mt = \sqrt{(m_0^2 + m_1^2)} = \sqrt{(0.06^2 + 0.08^2)} = 0.10$	-
106	690911.68	1416414.59	690923.90	1416430.97	Метод спутниковых геодезических измерений (определений)	$Mt = \sqrt{(m_0^2 + m_1^2)} = \sqrt{(0.06^2 + 0.08^2)} = 0.10$	-
107	690913.70	1416411.92	690912.74	1416414.89	Метод спутниковых геодезических измерений (определений)	$Mt = \sqrt{(m_0^2 + m_1^2)} = \sqrt{(0.06^2 + 0.08^2)} = 0.10$	-
108	690918.69	1416405.79	690919.90	1416406.07	Метод спутниковых геодезических измерений (определений)	$Mt = \sqrt{(m_0^2 + m_1^2)} = \sqrt{(0.06^2 + 0.08^2)} = 0.10$	-
109	690933.26	1416403.04	-	-	-	0.1	-
110	690942.68	1416414.97	-	-	-	0.1	-
103	690944.80	1416430.41	690934.22	1416403.24	Метод спутниковых геодезических измерений (определений)	$Mt = \sqrt{(m_0^2 + m_1^2)} = \sqrt{(0.06^2 + 0.08^2)} = 0.10$	-

2. Сведения о частях границ уточняемого земельного участка с кадастровым номером 51:27:0020201:31 :				
Обозначение части границ		Горизонтальное проложение (S), м	Описание прохождения части границ	Сведения о согласовании местоположения границ (согласовано/спорное)
от т.	до т.			
1	2	3	4	5
103	104	15.10	-	-
104	105	15.61	-	-
105	106	21.98	-	-
106	107	19.57	-	-
107	108	11.36	-	-
108	103	14.60	-	-
3. Сведения о характеристиках уточняемого земельного участка с кадастровым номером 51:27:0020201:31 :				
№ п/п	Наименование характеристики		Значение характеристики	
1	2		3	
1.	Адрес земельного участка		Российская Федерация, 184310, Мурманская область, город Заозерск, площадь Свято-Никольская, дом 1	
1.1.	Сведения о местоположении земельного участка (при отсутствии адреса) в структурированном в соответствии с федеральной информационной адресной системой виде		-	
1.2.	Дополнительные сведения о местоположении земельного участка		-	
2.	Площадь земельного участка ± величина погрешности определения (вычисления) площади ($P \pm \Delta P$), м ²		651 ± 9	
3.	Формула, примененная для расчета предельной допустимой погрешности определения площади земельного участка, с подставленными значениями и итоговые (вычисленные) значения (ΔP), м ²		$\Delta P = 3.5 * M_t * \sqrt{P} = 3.5 * 0,1 * \sqrt{651} = 9$	
4.	Площадь земельного участка согласно сведениям Единого государственного реестра недвижимости (Ркад), м ²		669	
5.	Оценка расхождения P и Ркад ($P - P_{кад}$), м ²		18	
6.	Предельные минимальный и максимальный размеры земельного участка ($R_{мин}$ и $R_{макс}$), м ²		- -	
7.	Кадастровый номер или иной государственный учетный номер (инвентарный) объекта недвижимости, расположенного на земельном участке		51:27:0010101:282 51:23:0000000:610	
8.	Вид (виды) разрешенного использования		религиозные объекты	
8.1.	Дополнительные сведения об использовании земельного участка		-	
9.	Сведения о земельных участках (землях общего пользования, территории общего пользования), посредством которых обеспечивается доступ		Земли общего пользования	
10.	Иные сведения		-	
4. Пояснения к сведениям об уточняемом земельном участке с кадастровым номером 51:27:0020201:31 :				
1.	-			

Сведения об уточняемых земельных участках, необходимые для исправления реестровых ошибок в сведениях о местоположении их границ

1. Сведения о характерных точках границ уточняемого земельного участка с кадастровым номером 51:27:0020201:32 :

Система координат МСК-51, зона 1					Зона № 1		
Обозначение характерных точек границ	Координаты, м				Метод определения координат	Формулы, примененные для расчета средней квадратической погрешности определения координат характерных точек границ (Mt), с подставленными в такие формулы значениями и итоговые (вычисленные) значения Mt, м	Описание закрепления точки
	содержатся в Едином государственном реестре недвижимости		определены в результате выполнения комплексных кадастровых работ				
	X	Y	X	Y			
1	2	3	4	5	6	7	8
111	690841.31	1416035.26	690842.78	1416033.87	Метод спутниковых геодезических измерений (определений)	$Mt = \sqrt{(m_0^2 + m_1^2)} = \sqrt{(0.06^2 + 0.08^2)} = 0.10$	-
112	690846.75	1416043.80	690848.92	1416043.71	Метод спутниковых геодезических измерений (определений)	$Mt = \sqrt{(m_0^2 + m_1^2)} = \sqrt{(0.06^2 + 0.08^2)} = 0.10$	-
113	690842.22	1416046.79	690849.15	1416044.07	Метод спутниковых геодезических измерений (определений)	$Mt = \sqrt{(m_0^2 + m_1^2)} = \sqrt{(0.06^2 + 0.08^2)} = 0.10$	-
114	690836.72	1416038.20	690842.92	1416048.01	Метод спутниковых геодезических измерений (определений)	$Mt = \sqrt{(m_0^2 + m_1^2)} = \sqrt{(0.06^2 + 0.08^2)} = 0.10$	-
н45У	-	-	690836.49	1416037.85	Метод спутниковых геодезических измерений (определений)	$Mt = \sqrt{(m_0^2 + m_1^2)} = \sqrt{(0.06^2 + 0.08^2)} = 0.10$	-
111	690841.31	1416035.26	690842.78	1416033.87	Метод спутниковых геодезических измерений (определений)	$Mt = \sqrt{(m_0^2 + m_1^2)} = \sqrt{(0.06^2 + 0.08^2)} = 0.10$	-

2. Сведения о частях границ уточняемого земельного участка с кадастровым номером 51:27:0020201:32 :

Обозначение части границ		Горизонтальное проложение (S), м	Описание прохождения части границ	Сведения о согласовании местоположения границ (согласовано/спорное)
от т.	до т.			
1	2	3	4	5
111	112	11.60	-	-
112	113	0.43	-	-
113	114	7.37	-	-
114	н45У	12.02	-	-
н45У	111	7.44	-	-

3. Сведения о характеристиках уточняемого земельного участка с кадастровым номером 51:27:0020201:32 :		
№ п/п	Наименование характеристики	Значение характеристики
1	2	3
1.	Адрес земельного участка	Российская Федерация, 184310, Мурманская область, город Заозерск, улица Колышкина
1.1.	Сведения о местоположении земельного участка (при отсутствии адреса) в структурированном в соответствии с федеральной информационной адресной системой виде	-
1.2.	Дополнительные сведения о местоположении земельного участка	-
2.	Площадь земельного участка \pm величина погрешности определения (вычисления) площади ($P \pm \Delta P$), м ²	89 \pm 3
3.	Формула, примененная для расчета предельной допустимой погрешности определения площади земельного участка, с подставленными значениями и итоговые (вычисленные) значения (ΔP), м ²	$\Delta P = 3.5 * M_t * \sqrt{P} = 3.5 * 0,1 * \sqrt{89} = 3$
4.	Площадь земельного участка согласно сведениям Единого государственного реестра недвижимости ($P_{\text{кад}}$), м ²	55
5.	Оценка расхождения P и $P_{\text{кад}}$ ($P - P_{\text{кад}}$), м ²	34
6.	Предельные минимальный и максимальный размеры земельного участка ($R_{\text{мин}}$ и $R_{\text{макс}}$), м ²	- -
7.	Кадастровый номер или иной государственный учетный номер (инвентарный) объекта недвижимости, расположенного на земельном участке	-
8.	Вид (виды) разрешенного использования	энергоснабжение
8.1.	Дополнительные сведения об использовании земельного участка	-
9.	Сведения о земельных участках (землях общего пользования, территории общего пользования), посредством которых обеспечивается доступ	Земли общего пользования
10.	Иные сведения	-
4. Пояснения к сведениям об уточняемом земельном участке с кадастровым номером 51:27:0020201:32 :		
1.	-	

Сведения об уточняемых земельных участках, необходимые для исправления реестровых ошибок в сведениях о местоположении их границ

1. Сведения о характерных точках границ уточняемого земельного участка с кадастровым номером 51:27:0020201:33 :

Система координат МСК-51, зона 1

Зона № 1

Обозначение характерных точек границ	Координаты, м				Метод определения координат	Формулы, примененные для расчета средней квадратической погрешности определения координат характерных точек границ (Mt), с подставленными в такие формулы значениями и итоговые (вычисленные) значения Mt, м	Описание закрепления точки
	содержатся в Едином государственном реестре недвижимости		определены в результате выполнения комплексных кадастровых работ				
	X	Y	X	Y			
1	2	3	4	5	6	7	8
115	690774.77	1415909.69	690760.45	1415929.24	Метод спутниковых геодезических измерений (определений)	$Mt = \sqrt{(m_0^2 + m_1^2)} = \sqrt{(0.06^2 + 0.08^2)} = 0.10$	-
116	690863.10	1416044.93	690778.05	1415919.22	Метод спутниковых геодезических измерений (определений)	$Mt = \sqrt{(m_0^2 + m_1^2)} = \sqrt{(0.06^2 + 0.08^2)} = 0.10$	-
117	690852.97	1416051.74	690863.82	1416012.14	Метод спутниковых геодезических измерений (определений)	$Mt = \sqrt{(m_0^2 + m_1^2)} = \sqrt{(0.06^2 + 0.08^2)} = 0.10$	-
118	690855.82	1416056.21	690877.80	1416035.55	Метод спутниковых геодезических измерений (определений)	$Mt = \sqrt{(m_0^2 + m_1^2)} = \sqrt{(0.06^2 + 0.08^2)} = 0.10$	-
119	690827.88	1416074.66	690853.73	1416051.23	Метод спутниковых геодезических измерений (определений)	$Mt = \sqrt{(m_0^2 + m_1^2)} = \sqrt{(0.06^2 + 0.08^2)} = 0.10$	-
120	690791.01	1416098.99	690857.09	1416056.50	Метод спутниковых геодезических измерений (определений)	$Mt = \sqrt{(m_0^2 + m_1^2)} = \sqrt{(0.06^2 + 0.08^2)} = 0.10$	-
121	690791.06	1416100.44	690839.62	1416067.90	Метод спутниковых геодезических измерений (определений)	$Mt = \sqrt{(m_0^2 + m_1^2)} = \sqrt{(0.06^2 + 0.08^2)} = 0.10$	-
122	690789.50	1416102.49	690826.01	1416076.79	Метод спутниковых геодезических измерений (определений)	$Mt = \sqrt{(m_0^2 + m_1^2)} = \sqrt{(0.06^2 + 0.08^2)} = 0.10$	-
123	690788.13	1416103.37	690822.66	1416079.06	Метод спутниковых геодезических измерений (определений)	$Mt = \sqrt{(m_0^2 + m_1^2)} = \sqrt{(0.06^2 + 0.08^2)} = 0.10$	-

1. Сведения о характерных точках границ уточняемого земельного участка с кадастровым номером 51:27:0020201:33 :							
Система координат МСК-51, зона 1							Зона № 1
Обозначение характерных точек границ	Координаты, м				Метод определения координат	Формулы, примененные для расчета средней квадратической погрешности определения координат характерных точек границ (Mt), с подставленными в такие формулы значениями и итоговые (вычисленные) значения Mt, м	Описание закрепления точки
	содержатся в Едином государственном реестре недвижимости		определены в результате выполнения комплексных кадастровых работ				
	X	Y	X	Y			
1	2	3	4	5	6	7	8
15	690784.36	1416097.41	690791.75	1416099.46	Метод спутниковых геодезических измерений (определений)	$Mt = \sqrt{(m_0^2 + m_1^2)} = \sqrt{(0.06^2 + 0.08^2)} = 0.10$	-
14	690782.74	1416095.61	690786.52	1416103.00	Метод спутниковых геодезических измерений (определений)	$Mt = \sqrt{(m_0^2 + m_1^2)} = \sqrt{(0.06^2 + 0.08^2)} = 0.10$	-
13	690772.27	1416086.81	690739.26	1416027.72	Метод спутниковых геодезических измерений (определений)	$Mt = \sqrt{(m_0^2 + m_1^2)} = \sqrt{(0.06^2 + 0.08^2)} = 0.10$	-
12	690735.29	1416030.25	690735.29	1416030.25	Метод спутниковых геодезических измерений (определений)	$Mt = \sqrt{(m_0^2 + m_1^2)} = \sqrt{(0.06^2 + 0.08^2)} = 0.10$	-
18	690689.32	1416059.56	690689.32	1416059.56	Метод спутниковых геодезических измерений (определений)	$Mt = \sqrt{(m_0^2 + m_1^2)} = \sqrt{(0.06^2 + 0.08^2)} = 0.10$	-
124	690652.53	1416002.31	690686.13	1416061.54	Метод спутниковых геодезических измерений (определений)	$Mt = \sqrt{(m_0^2 + m_1^2)} = \sqrt{(0.06^2 + 0.08^2)} = 0.10$	-
125	690672.96	1415988.47	690662.08	1416022.56	Метод спутниковых геодезических измерений (определений)	$Mt = \sqrt{(m_0^2 + m_1^2)} = \sqrt{(0.06^2 + 0.08^2)} = 0.10$	-
126	690666.45	1415978.19	690661.22	1416020.21	Метод спутниковых геодезических измерений (определений)	$Mt = \sqrt{(m_0^2 + m_1^2)} = \sqrt{(0.06^2 + 0.08^2)} = 0.10$	-
н46У	-	-	690671.15	1415994.45	Метод спутниковых геодезических измерений (определений)	$Mt = \sqrt{(m_0^2 + m_1^2)} = \sqrt{(0.06^2 + 0.08^2)} = 0.10$	-
н47У	-	-	690682.26	1415985.77	Метод спутниковых геодезических измерений (определений)	$Mt = \sqrt{(m_0^2 + m_1^2)} = \sqrt{(0.06^2 + 0.08^2)} = 0.10$	-

1. Сведения о характерных точках границ уточняемого земельного участка с кадастровым номером 51:27:0020201:33 :							
Система координат МСК-51, зона 1							Зона № 1
Обозначение характерных точек границ	Координаты, м				Метод определения координат	Формулы, примененные для расчета средней квадратической погрешности определения координат характерных точек границ (Mt), с подставленными в такие формулы значениями и итоговые (вычисленные) значения Mt, м	Описание закрепления точки
	содержатся в Едином государственном реестре недвижимости		определены в результате выполнения комплексных кадастровых работ				
	X	Y	X	Y			
1	2	3	4	5	6	7	8
н48У	-	-	690683.87	1415984.51	Метод спутниковых геодезических измерений (определений)	$Mt = \sqrt{(m_0^2 + m_1^2)} = \sqrt{(0.06^2 + 0.08^2)} = 0.10$	-
н49У	-	-	690691.21	1415978.96	Метод спутниковых геодезических измерений (определений)	$Mt = \sqrt{(m_0^2 + m_1^2)} = \sqrt{(0.06^2 + 0.08^2)} = 0.10$	-
н50У	-	-	690692.95	1415977.29	Метод спутниковых геодезических измерений (определений)	$Mt = \sqrt{(m_0^2 + m_1^2)} = \sqrt{(0.06^2 + 0.08^2)} = 0.10$	-
н51У	-	-	690696.12	1415967.75	Метод спутниковых геодезических измерений (определений)	$Mt = \sqrt{(m_0^2 + m_1^2)} = \sqrt{(0.06^2 + 0.08^2)} = 0.10$	-
н52У	-	-	690699.03	1415963.64	Метод спутниковых геодезических измерений (определений)	$Mt = \sqrt{(m_0^2 + m_1^2)} = \sqrt{(0.06^2 + 0.08^2)} = 0.10$	-
н53У	-	-	690758.14	1415930.28	Метод спутниковых геодезических измерений (определений)	$Mt = \sqrt{(m_0^2 + m_1^2)} = \sqrt{(0.06^2 + 0.08^2)} = 0.10$	-
115	690774.77	1415909.69	690760.45	1415929.24	Метод спутниковых геодезических измерений (определений)	$Mt = \sqrt{(m_0^2 + m_1^2)} = \sqrt{(0.06^2 + 0.08^2)} = 0.10$	-
						-	
111	690841.31	1416035.26	690842.78	1416033.87	Метод спутниковых геодезических измерений (определений)	$Mt = \sqrt{(m_0^2 + m_1^2)} = \sqrt{(0.06^2 + 0.08^2)} = 0.10$	-
114	690836.72	1416038.20	690848.92	1416043.71	Метод спутниковых геодезических измерений (определений)	$Mt = \sqrt{(m_0^2 + m_1^2)} = \sqrt{(0.06^2 + 0.08^2)} = 0.10$	-

1. Сведения о характерных точках границ уточняемого земельного участка с кадастровым номером 51:27:0020201:33 :							
Система координат МСК-51, зона 1							Зона № 1
Обозначение характерных точек границ	Координаты, м				Метод определения координат	Формулы, примененные для расчета средней квадратической погрешности определения координат характерных точек границ (Mt), с подставленными в такие формулы значениями и итоговые (вычисленные) значения Mt, м	Описание закрепления точки
	содержатся в Едином государственном реестре недвижимости		определены в результате выполнения комплексных кадастровых работ				
	X	Y	X	Y			
1	2	3	4	5	6	7	8
113	690842.22	1416046.79	690849.15	1416044.07	Метод спутниковых геодезических измерений (определений)	$Mt = \sqrt{(m_0^2 + m_1^2)} = \sqrt{(0.06^2 + 0.08^2)} = 0.10$	-
112	690846.75	1416043.80	690842.92	1416048.01	Метод спутниковых геодезических измерений (определений)	$Mt = \sqrt{(m_0^2 + m_1^2)} = \sqrt{(0.06^2 + 0.08^2)} = 0.10$	-
н45У	-	-	690836.49	1416037.85	Метод спутниковых геодезических измерений (определений)	$Mt = \sqrt{(m_0^2 + m_1^2)} = \sqrt{(0.06^2 + 0.08^2)} = 0.10$	-
111	690841.31	1416035.26	690842.78	1416033.87	Метод спутниковых геодезических измерений (определений)	$Mt = \sqrt{(m_0^2 + m_1^2)} = \sqrt{(0.06^2 + 0.08^2)} = 0.10$	-
2. Сведения о частях границ уточняемого земельного участка с кадастровым номером 51:27:0020201:33 :							
Обозначение части границ		Горизонтальное проложение (S), м		Описание прохождения части границ	Сведения о согласовании местоположения границ (согласовано/спорное)		
от т.	до т.						
1	2	3		4	5		
115	116	20.25		-	-		
116	117	126.45		-	-		
117	118	27.27		-	-		
118	119	28.73		-	-		
119	120	6.25		-	-		
120	121	20.86		-	-		
121	122	16.26		-	-		
122	123	4.05		-	-		
123	15	37.03		-	-		
15	14	6.32		-	-		
14	13	88.89		-	-		
13	12	4.71		-	-		
12	18	54.52		-	-		
18	124	3.75		-	-		
124	125	45.80		-	-		

2. Сведения о частях границ уточняемого земельного участка с кадастровым номером 51:27:0020201:33 :				
Обозначение части границ		Горизонтальное проложение (S), м	Описание прохождения части границ	Сведения о согласовании местоположения границ (согласовано/спорное)
от т.	до т.			
1	2	3	4	5
125	126	2.50	-	-
126	н46У	27.61	-	-
н46У	н47У	14.10	-	-
н47У	н48У	2.04	-	-
н48У	н49У	9.20	-	-
н49У	н50У	2.41	-	-
н50У	н51У	10.05	-	-
н51У	н52У	5.04	-	-
н52У	н53У	67.87	-	-
н53У	115	2.53	-	-
111	114	11.60	-	-
114	113	0.43	-	-
113	112	7.37	-	-
112	н45У	12.02	-	-
н45У	111	7.44	-	-
3. Сведения о характеристиках уточняемого земельного участка с кадастровым номером 51:27:0020201:33 :				
№ п/п	Наименование характеристики		Значение характеристики	
1	2		3	
1.	Адрес земельного участка		Российская Федерация, 184310, Мурманская область, город Заозерск, улица Колышкина, дом 16	
1.1.	Сведения о местоположении земельного участка (при отсутствии адреса) в структурированном в соответствии с федеральной информационной адресной системой виде		-	
1.2.	Дополнительные сведения о местоположении земельного участка		-	
2.	Площадь земельного участка ± величина погрешности определения (вычисления) площади (P ± ΔP), м2		20548 ± 50	
3.	Формула, примененная для расчета предельной допустимой погрешности определения площади земельного участка, с подставленными значениями и итоговые (вычисленные) значения (ΔP), м2		$\Delta P = 3.5 * M_t * \sqrt{P} = 3.5 * 0,1 * \sqrt{20548} = 50$	
4.	Площадь земельного участка согласно сведениям Единого государственного реестра недвижимости (P _{кад}), м2		20523	
5.	Оценка расхождения P и P _{кад} (P - P _{кад}), м2		25	
6.	Предельные минимальный и максимальный размеры земельного участка (P _{мин} и P _{макс}), м2		- -	
7.	Кадастровый номер или иной государственный учетный номер (инвентарный) объекта недвижимости, расположенного на земельном участке		51:27:0020201:49 51:27:0000000:324 51:27:0020201:69	
8.	Вид (виды) разрешенного использования		образование	
8.1.	Дополнительные сведения об использовании земельного участка		-	

3. Сведения о характеристиках уточняемого земельного участка с кадастровым номером 51:27:0020201:33 :

№ п/п	Наименование характеристики	Значение характеристики
1	2	3
9.	Сведения о земельных участках (землях общего пользования, территории общего пользования), посредством которых обеспечивается доступ	Земли общего пользования
10.	Иные сведения	-

4. Пояснения к сведениям об уточняемом земельном участке с кадастровым номером 51:27:0020201:33 :

1.	-
----	---

Описание местоположения зданий, сооружений, объектов незавершенного строительства на земельном участке

**1. Сведения о характерных точках контура объекта недвижимости
с кадастровым номером : 51:27:0020201:1001 :**

Система координат МСК-51, зона 1

Зона № 1

Обозначение характерных точек контура	Содержатся в Едином государственном реестре недвижимости			Определены в ходе выполнения комплексных кадастровых работ			Метод опреде ления коор динат	Формулы, примененные для расчета средней квадратической погрешности определения координат характерных точек (Mt), м, с подставленными в такие формулы значениями и итоговые (вычисленные) значения Mt, м
	Координаты, м		Ради ус, м	Координаты, м		Ради ус, м		
	X	Y	R	X	Y	R		
1	2	3	4	5	6	7	8	9
н630	-	-	-	690887.56	1416093.5 9	-	Метод спутниковых геодезически х измерений (определени й)	$Mt = \sqrt{(m_0^2 + m_1^2)} = \sqrt{(0.06^2 + 0.08^2)} = 0.10$
н640	-	-	-	690893.73	1416103.3 3	-	Метод спутниковых геодезически х измерений (определени й)	$Mt = \sqrt{(m_0^2 + m_1^2)} = \sqrt{(0.06^2 + 0.08^2)} = 0.10$
н650	-	-	-	690888.01	1416106.9 8	-	Метод спутниковых геодезически х измерений (определени й)	$Mt = \sqrt{(m_0^2 + m_1^2)} = \sqrt{(0.06^2 + 0.08^2)} = 0.10$
н660	-	-	-	690889.45	1416109.2 4	-	Метод спутниковых геодезически х измерений (определени й)	$Mt = \sqrt{(m_0^2 + m_1^2)} = \sqrt{(0.06^2 + 0.08^2)} = 0.10$
н670	-	-	-	690886.92	1416110.8 5	-	Метод спутниковых геодезически х измерений (определени й)	$Mt = \sqrt{(m_0^2 + m_1^2)} = \sqrt{(0.06^2 + 0.08^2)} = 0.10$
н680	-	-	-	690885.49	1416108.6 0	-	Метод спутниковых геодезически х измерений (определени й)	$Mt = \sqrt{(m_0^2 + m_1^2)} = \sqrt{(0.06^2 + 0.08^2)} = 0.10$
н690	-	-	-	690874.61	1416115.5 4	-	Метод спутниковых геодезически х измерений (определени й)	$Mt = \sqrt{(m_0^2 + m_1^2)} = \sqrt{(0.06^2 + 0.08^2)} = 0.10$
н700	-	-	-	690875.76	1416117.3 3	-	Метод спутниковых геодезически х измерений (определени й)	$Mt = \sqrt{(m_0^2 + m_1^2)} = \sqrt{(0.06^2 + 0.08^2)} = 0.10$

1. Сведения о характерных точках контура объекта недвижимости с кадастровым номером : 51:27:0020201:1001 :

Система координат МСК-51, зона 1

Зона № 1

Обозначение характерных точек контура	Содержатся в Едином государственном реестре недвижимости			Определены в ходе выполнения комплексных кадастровых работ			Метод определения координат	Формулы, примененные для расчета средней квадратической погрешности определения координат характерных точек (Mt), м, с подставленными в такие формулы значениями и итоговые (вычисленные) значения Mt, м
	Координаты, м		Радиус, м	Координаты, м		Радиус, м		
	X	Y	R	X	Y	R		
1	2	3	4	5	6	7	8	9
н710	-	-	-	690873.18	1416118.98	-	Метод спутниковых геодезических измерений (определений)	$Mt = \sqrt{(m_0^2 + m_1^2)} = \sqrt{(0.06^2 + 0.08^2)} = 0.10$
н720	-	-	-	690872.04	1416117.19	-	Метод спутниковых геодезических измерений (определений)	$Mt = \sqrt{(m_0^2 + m_1^2)} = \sqrt{(0.06^2 + 0.08^2)} = 0.10$
н730	-	-	-	690861.14	1416124.15	-	Метод спутниковых геодезических измерений (определений)	$Mt = \sqrt{(m_0^2 + m_1^2)} = \sqrt{(0.06^2 + 0.08^2)} = 0.10$
н740	-	-	-	690862.15	1416125.73	-	Метод спутниковых геодезических измерений (определений)	$Mt = \sqrt{(m_0^2 + m_1^2)} = \sqrt{(0.06^2 + 0.08^2)} = 0.10$
н750	-	-	-	690859.54	1416127.35	-	Метод спутниковых геодезических измерений (определений)	$Mt = \sqrt{(m_0^2 + m_1^2)} = \sqrt{(0.06^2 + 0.08^2)} = 0.10$
н760	-	-	-	690858.56	1416125.80	-	Метод спутниковых геодезических измерений (определений)	$Mt = \sqrt{(m_0^2 + m_1^2)} = \sqrt{(0.06^2 + 0.08^2)} = 0.10$
н770	-	-	-	690847.74	1416132.71	-	Метод спутниковых геодезических измерений (определений)	$Mt = \sqrt{(m_0^2 + m_1^2)} = \sqrt{(0.06^2 + 0.08^2)} = 0.10$
н780	-	-	-	690848.37	1416133.69	-	Метод спутниковых геодезических измерений (определений)	$Mt = \sqrt{(m_0^2 + m_1^2)} = \sqrt{(0.06^2 + 0.08^2)} = 0.10$

1. Сведения о характерных точках контура объекта недвижимости с кадастровым номером : 51:27:0020201:1001 :

Система координат МСК-51, зона 1

Зона № 1

Обозначение характерных точек контура	Содержатся в Едином государственном реестре недвижимости			Определены в ходе выполнения комплексных кадастровых работ			Метод определения координат	Формулы, примененные для расчета средней квадратической погрешности определения координат характерных точек (Mt), м, с подставленными в такие формулы значениями и итоговые (вычисленные) значения Mt, м
	Координаты, м		Радиус, м	Координаты, м		Радиус, м		
	X	Y	R	X	Y	R		
1	2	3	4	5	6	7	8	9
н79О	-	-	-	690845.74	1416135.41	-	Метод спутниковых геодезических измерений (определений)	$Mt = \sqrt{(m_0^2 + m_1^2)} = \sqrt{(0.06^2 + 0.08^2)} = 0.10$
н80О	-	-	-	690845.09	1416134.40	-	Метод спутниковых геодезических измерений (определений)	$Mt = \sqrt{(m_0^2 + m_1^2)} = \sqrt{(0.06^2 + 0.08^2)} = 0.10$
н81О	-	-	-	690834.24	1416141.33	-	Метод спутниковых геодезических измерений (определений)	$Mt = \sqrt{(m_0^2 + m_1^2)} = \sqrt{(0.06^2 + 0.08^2)} = 0.10$
н82О	-	-	-	690834.89	1416142.36	-	Метод спутниковых геодезических измерений (определений)	$Mt = \sqrt{(m_0^2 + m_1^2)} = \sqrt{(0.06^2 + 0.08^2)} = 0.10$
н83О	-	-	-	690832.15	1416144.00	-	Метод спутниковых геодезических измерений (определений)	$Mt = \sqrt{(m_0^2 + m_1^2)} = \sqrt{(0.06^2 + 0.08^2)} = 0.10$
н84О	-	-	-	690831.54	1416143.05	-	Метод спутниковых геодезических измерений (определений)	$Mt = \sqrt{(m_0^2 + m_1^2)} = \sqrt{(0.06^2 + 0.08^2)} = 0.10$
н85О	-	-	-	690826.06	1416146.55	-	Метод спутниковых геодезических измерений (определений)	$Mt = \sqrt{(m_0^2 + m_1^2)} = \sqrt{(0.06^2 + 0.08^2)} = 0.10$
н86О	-	-	-	690819.85	1416136.78	-	Метод спутниковых геодезических измерений (определений)	$Mt = \sqrt{(m_0^2 + m_1^2)} = \sqrt{(0.06^2 + 0.08^2)} = 0.10$

1. Сведения о характерных точках контура объекта недвижимости с кадастровым номером : 51:27:0020201:1001 :

Система координат МСК-51, зона 1

Зона № 1

Обозначение характерных точек контура	Содержатся в Едином государственном реестре недвижимости			Определены в ходе выполнения комплексных кадастровых работ			Метод определения координат	Формулы, примененные для расчета средней квадратической погрешности определения координат характерных точек (Mt), м, с подставленными в такие формулы значениями и итоговые (вычисленные) значения Mt, м
	Координаты, м		Радиус, м	Координаты, м		Радиус, м		
	X	Y	R	X	Y	R		
1	2	3	4	5	6	7	8	9
н63О	-	-	-	690887.56	1416093.59	-	Метод спутниковых геодезических измерений (определенный)	$Mt = \sqrt{(m_0^2 + m_1^2)} = \sqrt{(0.06^2 + 0.08^2)} = 0.10$

2. Сведения о характеристиках объекта недвижимости с кадастровым номером : 51:27:0020201:1001 :

№ п/п	Наименование характеристики	Значение характеристики
1	2	3
1.	Вид объекта недвижимости	здание
2.	Ранее присвоенный государственный учетный номер (инвентарный) здания, сооружения, объекта незавершенного строительства	-
3.	Кадастровый номер земельного участка (земельных участков), в границах которого (которых) расположены здание, сооружение, объект незавершенного строительства	51:27:0020201:12
4.	Уникальный учетный номер кадастрового квартала, в границах которого расположены здание, сооружение, объект незавершенного строительства	51:27:0020201
5.	Адрес здания, сооружения, объекта незавершенного строительства	Российская Федерация, 184310, Мурманская область, город Заозерск, улица Флотская, дом 11
5.1.	Сведения о местоположении здания, сооружения, объекта незавершенного строительства (при отсутствии адреса) в структурированном в соответствии с федеральной информационной адресной системой виде	-
5.2.	Дополнительные сведения о местоположении	-
6.	Иные сведения	-

3. Пояснения к сведениям об объекте недвижимости с кадастровым номером 51:27:0020201:1001 :

1.	-
----	---

Описание местоположения зданий, сооружений, объектов незавершенного строительства на земельном участке

**1. Сведения о характерных точках контура объекта недвижимости
с кадастровым номером : 51:27:0020201:1002 :**

Система координат МСК-51, зона 1

Зона № 1

Обозначение характерных точек контура	Содержатся в Едином государственном реестре недвижимости			Определены в ходе выполнения комплексных кадастровых работ			Метод опреде ления коор динат	Формулы, примененные для расчета средней квадратической погрешности определения координат характерных точек (Mt), м, с подставленными в такие формулы значениями и итоговые (вычисленные) значения Mt, м
	Координаты, м		Ради ус, м	Координаты, м		Ради ус, м		
	X	Y	R	X	Y	R		
1	2	3	4	5	6	7	8	9
н870	-	-	-	691000.88	1416278.8 4	-	Метод спутниковых геодезически х измерений (определени й)	$Mt = \sqrt{(m_0^2 + m_1^2)} = \sqrt{(0.06^2 + 0.08^2)} = 0.10$
н880	-	-	-	691002.82	1416281.3 8	-	Метод спутниковых геодезически х измерений (определени й)	$Mt = \sqrt{(m_0^2 + m_1^2)} = \sqrt{(0.06^2 + 0.08^2)} = 0.10$
н890	-	-	-	691004.45	1416280.1 4	-	Метод спутниковых геодезически х измерений (определени й)	$Mt = \sqrt{(m_0^2 + m_1^2)} = \sqrt{(0.06^2 + 0.08^2)} = 0.10$
н900	-	-	-	691005.37	1416281.3 4	-	Метод спутниковых геодезически х измерений (определени й)	$Mt = \sqrt{(m_0^2 + m_1^2)} = \sqrt{(0.06^2 + 0.08^2)} = 0.10$
н910	-	-	-	691003.74	1416282.5 9	-	Метод спутниковых геодезически х измерений (определени й)	$Mt = \sqrt{(m_0^2 + m_1^2)} = \sqrt{(0.06^2 + 0.08^2)} = 0.10$
н920	-	-	-	691005.44	1416284.8 1	-	Метод спутниковых геодезически х измерений (определени й)	$Mt = \sqrt{(m_0^2 + m_1^2)} = \sqrt{(0.06^2 + 0.08^2)} = 0.10$
н930	-	-	-	691007.05	1416283.5 9	-	Метод спутниковых геодезически х измерений (определени й)	$Mt = \sqrt{(m_0^2 + m_1^2)} = \sqrt{(0.06^2 + 0.08^2)} = 0.10$
н940	-	-	-	691007.97	1416284.7 9	-	Метод спутниковых геодезически х измерений (определени й)	$Mt = \sqrt{(m_0^2 + m_1^2)} = \sqrt{(0.06^2 + 0.08^2)} = 0.10$

1. Сведения о характерных точках контура объекта недвижимости с кадастровым номером : 51:27:0020201:1002 :

Система координат МСК-51, зона 1

Зона № 1

Обозначение характерных точек контура	Содержатся в Едином государственном реестре недвижимости			Определены в ходе выполнения комплексных кадастровых работ			Метод определения координат	Формулы, примененные для расчета средней квадратической погрешности определения координат характерных точек (Mt), м, с подставленными в такие формулы значениями и итоговые (вычисленные) значения Mt, м
	Координаты, м		Радиус, м	Координаты, м		Радиус, м		
	X	Y	R	X	Y	R		
1	2	3	4	5	6	7	8	9
н950	-	-	-	691006.36	1416286.02	-	Метод спутниковых геодезических измерений (определений)	$Mt = \sqrt{(m_0^2 + m_1^2)} = \sqrt{(0.06^2 + 0.08^2)} = 0.10$
н960	-	-	-	691008.74	1416289.14	-	Метод спутниковых геодезических измерений (определений)	$Mt = \sqrt{(m_0^2 + m_1^2)} = \sqrt{(0.06^2 + 0.08^2)} = 0.10$
н970	-	-	-	691002.23	1416294.12	-	Метод спутниковых геодезических измерений (определений)	$Mt = \sqrt{(m_0^2 + m_1^2)} = \sqrt{(0.06^2 + 0.08^2)} = 0.10$
н980	-	-	-	691003.23	1416295.46	-	Метод спутниковых геодезических измерений (определений)	$Mt = \sqrt{(m_0^2 + m_1^2)} = \sqrt{(0.06^2 + 0.08^2)} = 0.10$
н990	-	-	-	691001.01	1416297.16	-	Метод спутниковых геодезических измерений (определений)	$Mt = \sqrt{(m_0^2 + m_1^2)} = \sqrt{(0.06^2 + 0.08^2)} = 0.10$
н1000	-	-	-	691000.54	1416296.54	-	Метод спутниковых геодезических измерений (определений)	$Mt = \sqrt{(m_0^2 + m_1^2)} = \sqrt{(0.06^2 + 0.08^2)} = 0.10$
н1010	-	-	-	690999.70	1416297.18	-	Метод спутниковых геодезических измерений (определений)	$Mt = \sqrt{(m_0^2 + m_1^2)} = \sqrt{(0.06^2 + 0.08^2)} = 0.10$
н1020	-	-	-	691000.62	1416298.44	-	Метод спутниковых геодезических измерений (определений)	$Mt = \sqrt{(m_0^2 + m_1^2)} = \sqrt{(0.06^2 + 0.08^2)} = 0.10$

1. Сведения о характерных точках контура объекта недвижимости с кадастровым номером : 51:27:0020201:1002 :

Система координат МСК-51, зона 1

Зона № 1

Обозначение характерных точек контура	Содержатся в Едином государственном реестре недвижимости			Определены в ходе выполнения комплексных кадастровых работ			Метод определения координат	Формулы, примененные для расчета средней квадратической погрешности определения координат характерных точек (Mt), м, с подставленными в такие формулы значениями и итоговые (вычисленные) значения Mt, м
	Координаты, м		Радиус, м	Координаты, м		Радиус, м		
	X	Y	R	X	Y	R		
1	2	3	4	5	6	7	8	9
н103О	-	-	-	690999.63	1416299.17	-	Метод спутниковых геодезических измерений (определений)	$Mt = \sqrt{(m_0^2 + m_1^2)} = \sqrt{(0.06^2 + 0.08^2)} = 0.10$
н104О	-	-	-	690998.15	1416297.23	-	Метод спутниковых геодезических измерений (определений)	$Mt = \sqrt{(m_0^2 + m_1^2)} = \sqrt{(0.06^2 + 0.08^2)} = 0.10$
н105О	-	-	-	690989.75	1416303.64	-	Метод спутниковых геодезических измерений (определений)	$Mt = \sqrt{(m_0^2 + m_1^2)} = \sqrt{(0.06^2 + 0.08^2)} = 0.10$
н106О	-	-	-	690990.77	1416304.98	-	Метод спутниковых геодезических измерений (определений)	$Mt = \sqrt{(m_0^2 + m_1^2)} = \sqrt{(0.06^2 + 0.08^2)} = 0.10$
н107О	-	-	-	690988.58	1416306.65	-	Метод спутниковых геодезических измерений (определений)	$Mt = \sqrt{(m_0^2 + m_1^2)} = \sqrt{(0.06^2 + 0.08^2)} = 0.10$
н108О	-	-	-	690987.56	1416305.31	-	Метод спутниковых геодезических измерений (определений)	$Mt = \sqrt{(m_0^2 + m_1^2)} = \sqrt{(0.06^2 + 0.08^2)} = 0.10$
н109О	-	-	-	690971.80	1416317.35	-	Метод спутниковых геодезических измерений (определений)	$Mt = \sqrt{(m_0^2 + m_1^2)} = \sqrt{(0.06^2 + 0.08^2)} = 0.10$
н110О	-	-	-	690972.81	1416318.68	-	Метод спутниковых геодезических измерений (определений)	$Mt = \sqrt{(m_0^2 + m_1^2)} = \sqrt{(0.06^2 + 0.08^2)} = 0.10$

1. Сведения о характерных точках контура объекта недвижимости с кадастровым номером : 51:27:0020201:1002 :

Система координат МСК-51, зона 1

Зона № 1

Обозначение характерных точек контура	Содержатся в Едином государственном реестре недвижимости			Определены в ходе выполнения комплексных кадастровых работ			Метод определения координат	Формулы, примененные для расчета средней квадратической погрешности определения координат характерных точек (Mt), м, с подставленными в такие формулы значениями и итоговые (вычисленные) значения Mt, м
	Координаты, м		Радиус, м	Координаты, м		Радиус, м		
	X	Y	R	X	Y	R		
1	2	3	4	5	6	7	8	9
н111О	-	-	-	690970.62	1416320.36	-	Метод спутниковых геодезических измерений (определений)	$Mt = \sqrt{(m_0^2 + m_1^2)} = \sqrt{(0.06^2 + 0.08^2)} = 0.10$
н112О	-	-	-	690969.60	1416319.03	-	Метод спутниковых геодезических измерений (определений)	$Mt = \sqrt{(m_0^2 + m_1^2)} = \sqrt{(0.06^2 + 0.08^2)} = 0.10$
н113О	-	-	-	690959.27	1416326.92	-	Метод спутниковых геодезических измерений (определений)	$Mt = \sqrt{(m_0^2 + m_1^2)} = \sqrt{(0.06^2 + 0.08^2)} = 0.10$
н114О	-	-	-	690960.42	1416328.43	-	Метод спутниковых геодезических измерений (определений)	$Mt = \sqrt{(m_0^2 + m_1^2)} = \sqrt{(0.06^2 + 0.08^2)} = 0.10$
н115О	-	-	-	690958.29	1416330.06	-	Метод спутниковых геодезических измерений (определений)	$Mt = \sqrt{(m_0^2 + m_1^2)} = \sqrt{(0.06^2 + 0.08^2)} = 0.10$
н116О	-	-	-	690957.14	1416328.55	-	Метод спутниковых геодезических измерений (определений)	$Mt = \sqrt{(m_0^2 + m_1^2)} = \sqrt{(0.06^2 + 0.08^2)} = 0.10$
н117О	-	-	-	690950.58	1416333.56	-	Метод спутниковых геодезических измерений (определений)	$Mt = \sqrt{(m_0^2 + m_1^2)} = \sqrt{(0.06^2 + 0.08^2)} = 0.10$
н118О	-	-	-	690942.74	1416323.24	-	Метод спутниковых геодезических измерений (определений)	$Mt = \sqrt{(m_0^2 + m_1^2)} = \sqrt{(0.06^2 + 0.08^2)} = 0.10$

1. Сведения о характерных точках контура объекта недвижимости с кадастровым номером : 51:27:0020201:1002 :

Система координат МСК-51, зона 1

Зона № 1

Обозначение характерных точек контура	Содержатся в Едином государственном реестре недвижимости			Определены в ходе выполнения комплексных кадастровых работ			Метод определения координат	Формулы, примененные для расчета средней квадратической погрешности определения координат характерных точек (Mt), м, с подставленными в такие формулы значениями и итоговые (вычисленные) значения Mt, м
	Координаты, м		Радиус, м	Координаты, м		Радиус, м		
	X	Y	R	X	Y	R		
1	2	3	4	5	6	7	8	9
н1190	-	-	-	690965.12	1416306.15	-	Метод спутниковых геодезических измерений (определений)	$Mt = \sqrt{(m_0^2 + m_1^2)} = \sqrt{(0.06^2 + 0.08^2)} = 0.10$
н1200	-	-	-	690964.34	1416305.00	-	Метод спутниковых геодезических измерений (определений)	$Mt = \sqrt{(m_0^2 + m_1^2)} = \sqrt{(0.06^2 + 0.08^2)} = 0.10$
н1210	-	-	-	690965.98	1416303.75	-	Метод спутниковых геодезических измерений (определений)	$Mt = \sqrt{(m_0^2 + m_1^2)} = \sqrt{(0.06^2 + 0.08^2)} = 0.10$
н1220	-	-	-	690966.88	1416304.81	-	Метод спутниковых геодезических измерений (определений)	$Mt = \sqrt{(m_0^2 + m_1^2)} = \sqrt{(0.06^2 + 0.08^2)} = 0.10$
н1230	-	-	-	690992.58	1416285.18	-	Метод спутниковых геодезических измерений (определений)	$Mt = \sqrt{(m_0^2 + m_1^2)} = \sqrt{(0.06^2 + 0.08^2)} = 0.10$
н1240	-	-	-	690991.80	1416284.25	-	Метод спутниковых геодезических измерений (определений)	$Mt = \sqrt{(m_0^2 + m_1^2)} = \sqrt{(0.06^2 + 0.08^2)} = 0.10$
н1250	-	-	-	690993.03	1416283.32	-	Метод спутниковых геодезических измерений (определений)	$Mt = \sqrt{(m_0^2 + m_1^2)} = \sqrt{(0.06^2 + 0.08^2)} = 0.10$
н1260	-	-	-	690993.75	1416284.29	-	Метод спутниковых геодезических измерений (определений)	$Mt = \sqrt{(m_0^2 + m_1^2)} = \sqrt{(0.06^2 + 0.08^2)} = 0.10$

1. Сведения о характерных точках контура объекта недвижимости с кадастровым номером : 51:27:0020201:1002 :

Система координат МСК-51, зона 1

Зона № 1

Обозначение характерных точек контура	Содержатся в Едином государственном реестре недвижимости			Определены в ходе выполнения комплексных кадастровых работ			Метод определения координат	Формулы, примененные для расчета средней квадратической погрешности определения координат характерных точек (Mt), м, с подставленными в такие формулы значениями и итоговые (вычисленные) значения Mt, м
	Координаты, м		Радиус, м	Координаты, м		Радиус, м		
	X	Y	R	X	Y	R		
1	2	3	4	5	6	7	8	9
n87O	-	-	-	691000.88	1416278.84	-	Метод спутниковых геодезических измерений (определенный)	$Mt = \sqrt{(m_0^2 + m_1^2)} = \sqrt{(0.06^2 + 0.08^2)} = 0.10$

2. Сведения о характеристиках объекта недвижимости с кадастровым номером : 51:27:0020201:1002 :

№ п/п	Наименование характеристики	Значение характеристики
1	2	3
1.	Вид объекта недвижимости	здание
2.	Ранее присвоенный государственный учетный номер (инвентарный) здания, сооружения, объекта незавершенного строительства	-
3.	Кадастровый номер земельного участка (земельных участков), в границах которого (которых) расположены здание, сооружение, объект незавершенного строительства	51:27:0020201:6
4.	Уникальный учетный номер кадастрового квартала, в границах которого расположены здание, сооружение, объект незавершенного строительства	51:27:0020201
5.	Адрес здания, сооружения, объекта незавершенного строительства	Российская Федерация, 184310, Мурманская область, город Заозерск, улица Флотская, дом 3
5.1.	Сведения о местоположении здания, сооружения, объекта незавершенного строительства (при отсутствии адреса) в структурированном в соответствии с федеральной информационной адресной системой виде	-
5.2.	Дополнительные сведения о местоположении	-
6.	Иные сведения	-

3. Пояснения к сведениям об объекте недвижимости с кадастровым номером 51:27:0020201:1002 :

1.	-
----	---

Описание местоположения зданий, сооружений, объектов незавершенного строительства на земельном участке

1. Сведения о характерных точках контура объекта недвижимости с кадастровым номером : 51:27:0020201:1003 :

Система координат МСК-51, зона 1

Зона № 1

Обозначение характерных точек контура	Содержатся в Едином государственном реестре недвижимости			Определены в ходе выполнения комплексных кадастровых работ			Метод определения координат	Формулы, примененные для расчета средней квадратической погрешности определения координат характерных точек (Mt), м, с подставленными в такие формулы значениями и итоговые (вычисленные) значения Mt, м
	Координаты, м		Радиус, м	Координаты, м		Радиус, м		
	X	Y	R	X	Y	R		
1	2	3	4	5	6	7	8	9
н1270	-	-	-	691085.89	1416216.05	-	Метод спутниковых геодезических измерений (определений)	$Mt = \sqrt{(m_0^2 + m_1^2)} = \sqrt{(0.06^2 + 0.08^2)} = 0.10$
н1280	-	-	-	691105.31	1416245.78	-	Метод спутниковых геодезических измерений (определений)	$Mt = \sqrt{(m_0^2 + m_1^2)} = \sqrt{(0.06^2 + 0.08^2)} = 0.10$
н1290	-	-	-	691100.14	1416249.15	-	Метод спутниковых геодезических измерений (определений)	$Mt = \sqrt{(m_0^2 + m_1^2)} = \sqrt{(0.06^2 + 0.08^2)} = 0.10$
н1300	-	-	-	691100.96	1416250.41	-	Метод спутниковых геодезических измерений (определений)	$Mt = \sqrt{(m_0^2 + m_1^2)} = \sqrt{(0.06^2 + 0.08^2)} = 0.10$
н1310	-	-	-	691098.95	1416251.72	-	Метод спутниковых геодезических измерений (определений)	$Mt = \sqrt{(m_0^2 + m_1^2)} = \sqrt{(0.06^2 + 0.08^2)} = 0.10$
н1320	-	-	-	691098.13	1416250.47	-	Метод спутниковых геодезических измерений (определений)	$Mt = \sqrt{(m_0^2 + m_1^2)} = \sqrt{(0.06^2 + 0.08^2)} = 0.10$
н1330	-	-	-	691094.70	1416252.71	-	Метод спутниковых геодезических измерений (определений)	$Mt = \sqrt{(m_0^2 + m_1^2)} = \sqrt{(0.06^2 + 0.08^2)} = 0.10$
н1340	-	-	-	691082.13	1416233.48	-	Метод спутниковых геодезических измерений (определений)	$Mt = \sqrt{(m_0^2 + m_1^2)} = \sqrt{(0.06^2 + 0.08^2)} = 0.10$

1. Сведения о характерных точках контура объекта недвижимости с кадастровым номером : 51:27:0020201:1003 :

Система координат МСК-51, зона 1

Зона № 1

Обозначение характерных точек контура	Содержатся в Едином государственном реестре недвижимости			Определены в ходе выполнения комплексных кадастровых работ			Метод определения координат	Формулы, примененные для расчета средней квадратической погрешности определения координат характерных точек (Mt), м, с подставленными в такие формулы значениями и итоговые (вычисленные) значения Mt, м
	Координаты, м		Радиус, м	Координаты, м		Радиус, м		
	X	Y	R	X	Y	R		
1	2	3	4	5	6	7	8	9
н1350	-	-	-	691083.92	1416232.31	-	Метод спутниковых геодезических измерений (определений)	$Mt = \sqrt{(m_0^2 + m_1^2)} = \sqrt{(0.06^2 + 0.08^2)} = 0.10$
н1360	-	-	-	691082.17	1416229.63	-	Метод спутниковых геодезических измерений (определений)	$Mt = \sqrt{(m_0^2 + m_1^2)} = \sqrt{(0.06^2 + 0.08^2)} = 0.10$
н1370	-	-	-	691083.84	1416228.54	-	Метод спутниковых геодезических измерений (определений)	$Mt = \sqrt{(m_0^2 + m_1^2)} = \sqrt{(0.06^2 + 0.08^2)} = 0.10$
н1380	-	-	-	691078.74	1416220.72	-	Метод спутниковых геодезических измерений (определений)	$Mt = \sqrt{(m_0^2 + m_1^2)} = \sqrt{(0.06^2 + 0.08^2)} = 0.10$
н1270	-	-	-	691085.89	1416216.05	-	Метод спутниковых геодезических измерений (определений)	$Mt = \sqrt{(m_0^2 + m_1^2)} = \sqrt{(0.06^2 + 0.08^2)} = 0.10$

2. Сведения о характеристиках объекта недвижимости с кадастровым номером : 51:27:0020201:1003 :

№ п/п	Наименование характеристики	Значение характеристики
1	2	3
1.	Вид объекта недвижимости	здание
2.	Ранее присвоенный государственный учетный номер (инвентарный) здания, сооружения, объекта незавершенного строительства	-
3.	Кадастровый номер земельного участка (земельных участков), в границах которого (которых) расположены здание, сооружение, объект незавершенного строительства	51:27:0020201:29
4.	Уникальный учетный номер кадастрового квартала, в границах которого расположены здание, сооружение, объект незавершенного строительства	51:27:0020201

2. Сведения о характеристиках объекта недвижимости с кадастровым номером : 51:27:0020201:1003 :

№ п/п	Наименование характеристики	Значение характеристики
1	2	3
5.	Адрес здания, сооружения, объекта незавершенного строительства	Российская Федерация, 184310, Мурманская область, город Заозерск, улица Флотская, дом 4а
5.1.	Сведения о местоположении здания, сооружения, объекта незавершенного строительства (при отсутствии адреса) в структурированном в соответствии с федеральной информационной адресной системой виде	-
5.2.	Дополнительные сведения о местоположении	-
6.	Иные сведения	-

3. Пояснения к сведениям об объекте недвижимости с кадастровым номером 51:27:0020201:1003 :

1.	-
----	---

Описание местоположения зданий, сооружений, объектов незавершенного строительства на земельном участке

**1. Сведения о характерных точках контура объекта недвижимости
с кадастровым номером : 51:27:0020201:1004 :**

Система координат МСК-51, зона 1

Зона № 1

Обозначение характерных точек контура	Содержатся в Едином государственном реестре недвижимости			Определены в ходе выполнения комплексных кадастровых работ			Метод опреде ления коор динат	Формулы, примененные для расчета средней квадратической погрешности определения координат характерных точек (Mt), м, с подставленными в такие формулы значениями и итоговые (вычисленные) значения Mt, м
	Координаты, м		Ради ус, м	Координаты, м		Ради ус, м		
	X	Y	R	X	Y	R		
1	2	3	4	5	6	7	8	9
н1390	-	-	-	690988.52	1416250.7 7	-	Метод спутниковых геодезически х измерений (определени й)	$Mt = \sqrt{(m_0^2 + m_1^2)} = \sqrt{(0.06^2 + 0.08^2)} = 0.10$
н1400	-	-	-	690981.54	1416241.5 5	-	Метод спутниковых геодезически х измерений (определени й)	$Mt = \sqrt{(m_0^2 + m_1^2)} = \sqrt{(0.06^2 + 0.08^2)} = 0.10$
н1410	-	-	-	690917.47	1416290.0 8	-	Метод спутниковых геодезически х измерений (определени й)	$Mt = \sqrt{(m_0^2 + m_1^2)} = \sqrt{(0.06^2 + 0.08^2)} = 0.10$
н1420	-	-	-	690924.43	1416299.3 0	-	Метод спутниковых геодезически х измерений (определени й)	$Mt = \sqrt{(m_0^2 + m_1^2)} = \sqrt{(0.06^2 + 0.08^2)} = 0.10$
н1430	-	-	-	690929.70	1416295.3 2	-	Метод спутниковых геодезически х измерений (определени й)	$Mt = \sqrt{(m_0^2 + m_1^2)} = \sqrt{(0.06^2 + 0.08^2)} = 0.10$
н1440	-	-	-	690930.88	1416296.8 7	-	Метод спутниковых геодезически х измерений (определени й)	$Mt = \sqrt{(m_0^2 + m_1^2)} = \sqrt{(0.06^2 + 0.08^2)} = 0.10$
н1450	-	-	-	690933.33	1416295.0 1	-	Метод спутниковых геодезически х измерений (определени й)	$Mt = \sqrt{(m_0^2 + m_1^2)} = \sqrt{(0.06^2 + 0.08^2)} = 0.10$
н1460	-	-	-	690932.16	1416293.4 6	-	Метод спутниковых геодезически х измерений (определени й)	$Mt = \sqrt{(m_0^2 + m_1^2)} = \sqrt{(0.06^2 + 0.08^2)} = 0.10$

1. Сведения о характерных точках контура объекта недвижимости с кадастровым номером : 51:27:0020201:1004 :

Система координат МСК-51, зона 1

Зона № 1

Обозначение характерных точек контура	Содержатся в Едином государственном реестре недвижимости			Определены в ходе выполнения комплексных кадастровых работ			Метод определения координат	Формулы, примененные для расчета средней квадратической погрешности определения координат характерных точек (Mt), м, с подставленными в такие формулы значениями и итоговые (вычисленные) значения Mt, м
	Координаты, м		Радиус, м	Координаты, м		Радиус, м		
	X	Y	R	X	Y	R		
1	2	3	4	5	6	7	8	9
н1470	-	-	-	690942.44	1416285.67	-	Метод спутниковых геодезических измерений (определений)	$Mt = \sqrt{(m_0^2 + m_1^2)} = \sqrt{(0.06^2 + 0.08^2)} = 0.10$
н1480	-	-	-	690943.43	1416286.98	-	Метод спутниковых геодезических измерений (определений)	$Mt = \sqrt{(m_0^2 + m_1^2)} = \sqrt{(0.06^2 + 0.08^2)} = 0.10$
н1490	-	-	-	690945.96	1416285.07	-	Метод спутниковых геодезических измерений (определений)	$Mt = \sqrt{(m_0^2 + m_1^2)} = \sqrt{(0.06^2 + 0.08^2)} = 0.10$
н1500	-	-	-	690944.96	1416283.75	-	Метод спутниковых геодезических измерений (определений)	$Mt = \sqrt{(m_0^2 + m_1^2)} = \sqrt{(0.06^2 + 0.08^2)} = 0.10$
н1510	-	-	-	690955.18	1416276.01	-	Метод спутниковых геодезических измерений (определений)	$Mt = \sqrt{(m_0^2 + m_1^2)} = \sqrt{(0.06^2 + 0.08^2)} = 0.10$
н1520	-	-	-	690956.16	1416277.29	-	Метод спутниковых геодезических измерений (определений)	$Mt = \sqrt{(m_0^2 + m_1^2)} = \sqrt{(0.06^2 + 0.08^2)} = 0.10$
н1530	-	-	-	690958.68	1416275.38	-	Метод спутниковых геодезических измерений (определений)	$Mt = \sqrt{(m_0^2 + m_1^2)} = \sqrt{(0.06^2 + 0.08^2)} = 0.10$
н1540	-	-	-	690957.71	1416274.10	-	Метод спутниковых геодезических измерений (определений)	$Mt = \sqrt{(m_0^2 + m_1^2)} = \sqrt{(0.06^2 + 0.08^2)} = 0.10$

1. Сведения о характерных точках контура объекта недвижимости с кадастровым номером : 51:27:0020201:1004 :

Система координат МСК-51, зона 1

Зона № 1

Обозначение характерных точек контура	Содержатся в Едином государственном реестре недвижимости			Определены в ходе выполнения комплексных кадастровых работ			Метод определения координат	Формулы, примененные для расчета средней квадратической погрешности определения координат характерных точек (Mt), м, с подставленными в такие формулы значениями и итоговые (вычисленные) значения Mt, м
	Координаты, м		Радиус, м	Координаты, м		Радиус, м		
	X	Y	R	X	Y	R		
1	2	3	4	5	6	7	8	9
н1550	-	-	-	690967.98	1416266.32	-	Метод спутниковых геодезических измерений (определений)	$Mt = \sqrt{(m_0^2 + m_1^2)} = \sqrt{(0.06^2 + 0.08^2)} = 0.10$
н1560	-	-	-	690968.96	1416267.61	-	Метод спутниковых геодезических измерений (определений)	$Mt = \sqrt{(m_0^2 + m_1^2)} = \sqrt{(0.06^2 + 0.08^2)} = 0.10$
н1570	-	-	-	690971.43	1416265.74	-	Метод спутниковых геодезических измерений (определений)	$Mt = \sqrt{(m_0^2 + m_1^2)} = \sqrt{(0.06^2 + 0.08^2)} = 0.10$
н1580	-	-	-	690970.45	1416264.45	-	Метод спутниковых геодезических измерений (определений)	$Mt = \sqrt{(m_0^2 + m_1^2)} = \sqrt{(0.06^2 + 0.08^2)} = 0.10$
н1590	-	-	-	690980.67	1416256.71	-	Метод спутниковых геодезических измерений (определений)	$Mt = \sqrt{(m_0^2 + m_1^2)} = \sqrt{(0.06^2 + 0.08^2)} = 0.10$
н1600	-	-	-	690981.49	1416257.80	-	Метод спутниковых геодезических измерений (определений)	$Mt = \sqrt{(m_0^2 + m_1^2)} = \sqrt{(0.06^2 + 0.08^2)} = 0.10$
н1610	-	-	-	690984.00	1416255.90	-	Метод спутниковых геодезических измерений (определений)	$Mt = \sqrt{(m_0^2 + m_1^2)} = \sqrt{(0.06^2 + 0.08^2)} = 0.10$
н1620	-	-	-	690983.17	1416254.81	-	Метод спутниковых геодезических измерений (определений)	$Mt = \sqrt{(m_0^2 + m_1^2)} = \sqrt{(0.06^2 + 0.08^2)} = 0.10$

1. Сведения о характерных точках контура объекта недвижимости с кадастровым номером : 51:27:0020201:1004 :

Система координат МСК-51, зона 1

Зона № 1

Обозначение характерных точек контура	Содержатся в Едином государственном реестре недвижимости			Определены в ходе выполнения комплексных кадастровых работ			Метод определения координат	Формулы, примененные для расчета средней квадратической погрешности определения координат характерных точек (Mt), м, с подставленными в такие формулы значениями и итоговые (вычисленные) значения Mt, м
	Координаты, м		Радиус, м	Координаты, м		Радиус, м		
	X	Y	R	X	Y	R		
1	2	3	4	5	6	7	8	9
n1390	-	-	-	690988.52	1416250.77	-	Метод спутниковых геодезических измерений (определенный)	$Mt = \sqrt{(m_0^2 + m_1^2)} = \sqrt{(0.06^2 + 0.08^2)} = 0.10$

2. Сведения о характеристиках объекта недвижимости с кадастровым номером : 51:27:0020201:1004 :

№ п/п	Наименование характеристики	Значение характеристики
1	2	3
1.	Вид объекта недвижимости	здание
2.	Ранее присвоенный государственный учетный номер (инвентарный) здания, сооружения, объекта незавершенного строительства	-
3.	Кадастровый номер земельного участка (земельных участков), в границах которого (которых) расположены здание, сооружение, объект незавершенного строительства	51:27:0020201:43
4.	Уникальный учетный номер кадастрового квартала, в границах которого расположены здание, сооружение, объект незавершенного строительства	51:27:0020201
5.	Адрес здания, сооружения, объекта незавершенного строительства	Российская Федерация, 184310, Мурманская область, город Заозерск, улица Флотская, дом 5
5.1.	Сведения о местоположении здания, сооружения, объекта незавершенного строительства (при отсутствии адреса) в структурированном в соответствии с федеральной информационной адресной системой виде	-
5.2.	Дополнительные сведения о местоположении	-
6.	Иные сведения	-

3. Пояснения к сведениям об объекте недвижимости с кадастровым номером 51:27:0020201:1004 :

1.	-
----	---

Описание местоположения зданий, сооружений, объектов незавершенного строительства на земельном участке

1. Сведения о характерных точках контура объекта недвижимости с кадастровым номером : 51:27:0020201:1005 :

Система координат МСК-51, зона 1

Зона № 1

Обозначение характерных точек контура	Содержатся в Едином государственном реестре недвижимости			Определены в ходе выполнения комплексных кадастровых работ			Метод опреде ления коор динат	Формулы, примененные для расчета средней квадратической погрешности определения координат характерных точек (Mt), м, с подставленными в такие формулы значениями и итоговые (вычисленные) значения Mt, м
	Координаты, м		Ради ус, м	Координаты, м		Ради ус, м		
	X	Y	R	X	Y	R		
1	2	3	4	5	6	7	8	9
н1630	-	-	-	691078.82	1416194.5 4	-	Метод спутниковых геодезически х измерений (определени й)	$Mt = \sqrt{(m_0^2 + m_1^2)} = \sqrt{(0.06^2 + 0.08^2)} = 0.10$
н1640	-	-	-	691069.40	1416201.2 0	-	Метод спутниковых геодезически х измерений (определени й)	$Mt = \sqrt{(m_0^2 + m_1^2)} = \sqrt{(0.06^2 + 0.08^2)} = 0.10$
н1650	-	-	-	691072.59	1416205.8 4	-	Метод спутниковых геодезически х измерений (определени й)	$Mt = \sqrt{(m_0^2 + m_1^2)} = \sqrt{(0.06^2 + 0.08^2)} = 0.10$
н1660	-	-	-	691070.64	1416207.1 9	-	Метод спутниковых геодезически х измерений (определени й)	$Mt = \sqrt{(m_0^2 + m_1^2)} = \sqrt{(0.06^2 + 0.08^2)} = 0.10$
н1670	-	-	-	691072.39	1416209.7 4	-	Метод спутниковых геодезически х измерений (определени й)	$Mt = \sqrt{(m_0^2 + m_1^2)} = \sqrt{(0.06^2 + 0.08^2)} = 0.10$
н1680	-	-	-	691074.35	1416208.3 9	-	Метод спутниковых геодезически х измерений (определени й)	$Mt = \sqrt{(m_0^2 + m_1^2)} = \sqrt{(0.06^2 + 0.08^2)} = 0.10$
н1690	-	-	-	691076.68	1416211.7 8	-	Метод спутниковых геодезически х измерений (определени й)	$Mt = \sqrt{(m_0^2 + m_1^2)} = \sqrt{(0.06^2 + 0.08^2)} = 0.10$
н1700	-	-	-	691084.84	1416206.1 6	-	Метод спутниковых геодезически х измерений (определени й)	$Mt = \sqrt{(m_0^2 + m_1^2)} = \sqrt{(0.06^2 + 0.08^2)} = 0.10$

1. Сведения о характерных точках контура объекта недвижимости с кадастровым номером : 51:27:0020201:1005 :								
Система координат МСК-51, зона 1							Зона № 1	
Обозначение характерных точек контура	Содержатся в Едином государственном реестре недвижимости			Определены в ходе выполнения комплексных кадастровых работ			Метод определения координат	Формулы, примененные для расчета средней квадратической погрешности определения координат характерных точек (Mt), м, с подставленными в такие формулы значениями и итоговые (вычисленные) значения Mt, м
	Координаты, м		Радиус, м	Координаты, м		Радиус, м		
	X	Y	R	X	Y	R		
1	2	3	4	5	6	7	8	9
н1710	-	-	-	691081.10	1416200.87	-	Метод спутниковых геодезических измерений (определений)	$Mt = \sqrt{(m_0^2 + m_1^2)} = \sqrt{(0.06^2 + 0.08^2)} = 0.10$
н1720	-	-	-	691082.57	1416199.83	-	Метод спутниковых геодезических измерений (определений)	$Mt = \sqrt{(m_0^2 + m_1^2)} = \sqrt{(0.06^2 + 0.08^2)} = 0.10$
н1630	-	-	-	691078.82	1416194.54	-	Метод спутниковых геодезических измерений (определений)	$Mt = \sqrt{(m_0^2 + m_1^2)} = \sqrt{(0.06^2 + 0.08^2)} = 0.10$
2. Сведения о характеристиках объекта недвижимости с кадастровым номером : 51:27:0020201:1005 :								
№ п/п	Наименование характеристики						Значение характеристики	
1	2						3	
1.	Вид объекта недвижимости						здание	
2.	Ранее присвоенный государственный учетный номер (инвентарный) здания, сооружения, объекта незавершенного строительства						-	
3.	Кадастровый номер земельного участка (земельных участков), в границах которого (которых) расположены здание, сооружение, объект незавершенного строительства						51:27:0020201:4	
4.	Уникальный учетный номер кадастрового квартала, в границах которого расположены здание, сооружение, объект незавершенного строительства						51:27:0020201	
5.	Адрес здания, сооружения, объекта незавершенного строительства						Российская Федерация, 184310, Мурманская область, город Заозерск, улица Флотская, дом 6	
5.1.	Сведения о местоположении здания, сооружения, объекта незавершенного строительства (при отсутствии адреса) в структурированном в соответствии с федеральной информационной адресной системой виде						-	
5.2.	Дополнительные сведения о местоположении						-	
6.	Иные сведения						-	
3. Пояснения к сведениям об объекте недвижимости с кадастровым номером 51:27:0020201:1005 :								
1.	-							

Описание местоположения зданий, сооружений, объектов незавершенного строительства на земельном участке

**1. Сведения о характерных точках контура объекта недвижимости
с кадастровым номером : 51:27:0020201:1006 :**

Система координат МСК-51, зона 1

Зона № 1

Обозначение характерных точек контура	Содержатся в Едином государственном реестре недвижимости			Определены в ходе выполнения комплексных кадастровых работ			Метод опреде ления коор динат	Формулы, примененные для расчета средней квадратической погрешности определения координат характерных точек (Mt), м, с подставленными в такие формулы значениями и итоговые (вычисленные) значения Mt, м
	Координаты, м		Ради ус, м	Координаты, м		Ради ус, м		
	X	Y	R	X	Y	R		
1	2	3	4	5	6	7	8	9
н1730	-	-	-	690943.21	1416220.9 5	-	Метод спутниковых геодезически х измерений (определени й)	$Mt = \sqrt{(m_0^2 + m_1^2)} = \sqrt{(0.06^2 + 0.08^2)} = 0.10$
н1740	-	-	-	690943.21	1416230.5 3	-	Метод спутниковых геодезически х измерений (определени й)	$Mt = \sqrt{(m_0^2 + m_1^2)} = \sqrt{(0.06^2 + 0.08^2)} = 0.10$
н1750	-	-	-	690944.72	1416230.5 6	-	Метод спутниковых геодезически х измерений (определени й)	$Mt = \sqrt{(m_0^2 + m_1^2)} = \sqrt{(0.06^2 + 0.08^2)} = 0.10$
н1760	-	-	-	690944.56	1416237.3 3	-	Метод спутниковых геодезически х измерений (определени й)	$Mt = \sqrt{(m_0^2 + m_1^2)} = \sqrt{(0.06^2 + 0.08^2)} = 0.10$
н1770	-	-	-	690943.18	1416237.3 3	-	Метод спутниковых геодезически х измерений (определени й)	$Mt = \sqrt{(m_0^2 + m_1^2)} = \sqrt{(0.06^2 + 0.08^2)} = 0.10$
н1780	-	-	-	690943.18	1416241.2 2	-	Метод спутниковых геодезически х измерений (определени й)	$Mt = \sqrt{(m_0^2 + m_1^2)} = \sqrt{(0.06^2 + 0.08^2)} = 0.10$
н1790	-	-	-	690923.90	1416241.1 8	-	Метод спутниковых геодезически х измерений (определени й)	$Mt = \sqrt{(m_0^2 + m_1^2)} = \sqrt{(0.06^2 + 0.08^2)} = 0.10$
н1800	-	-	-	690923.97	1416231.5 6	-	Метод спутниковых геодезически х измерений (определени й)	$Mt = \sqrt{(m_0^2 + m_1^2)} = \sqrt{(0.06^2 + 0.08^2)} = 0.10$

1. Сведения о характерных точках контура объекта недвижимости с кадастровым номером : 51:27:0020201:1006 :

Система координат МСК-51, зона 1

Зона № 1

Обозначение характерных точек контура	Содержатся в Едином государственном реестре недвижимости			Определены в ходе выполнения комплексных кадастровых работ			Метод определения координат	Формулы, примененные для расчета средней квадратической погрешности определения координат характерных точек (Mt), м, с подставленными в такие формулы значениями и итоговые (вычисленные) значения Mt, м
	Координаты, м		Радиус, м	Координаты, м		Радиус, м		
	X	Y	R	X	Y	R		
1	2	3	4	5	6	7	8	9
н1810	-	-	-	690905.97	1416231.53	-	Метод спутниковых геодезических измерений (определений)	$Mt = \sqrt{(m_0^2 + m_1^2)} = \sqrt{(0.06^2 + 0.08^2)} = 0.10$
н1820	-	-	-	690906.01	1416226.74	-	Метод спутниковых геодезических измерений (определений)	$Mt = \sqrt{(m_0^2 + m_1^2)} = \sqrt{(0.06^2 + 0.08^2)} = 0.10$
н1830	-	-	-	690900.63	1416226.72	-	Метод спутниковых геодезических измерений (определений)	$Mt = \sqrt{(m_0^2 + m_1^2)} = \sqrt{(0.06^2 + 0.08^2)} = 0.10$
н1840	-	-	-	690900.63	1416225.07	-	Метод спутниковых геодезических измерений (определений)	$Mt = \sqrt{(m_0^2 + m_1^2)} = \sqrt{(0.06^2 + 0.08^2)} = 0.10$
н1850	-	-	-	690899.14	1416225.07	-	Метод спутниковых геодезических измерений (определений)	$Mt = \sqrt{(m_0^2 + m_1^2)} = \sqrt{(0.06^2 + 0.08^2)} = 0.10$
н1860	-	-	-	690899.13	1416222.40	-	Метод спутниковых геодезических измерений (определений)	$Mt = \sqrt{(m_0^2 + m_1^2)} = \sqrt{(0.06^2 + 0.08^2)} = 0.10$
н1870	-	-	-	690900.58	1416222.39	-	Метод спутниковых геодезических измерений (определений)	$Mt = \sqrt{(m_0^2 + m_1^2)} = \sqrt{(0.06^2 + 0.08^2)} = 0.10$
н1880	-	-	-	690900.62	1416221.78	-	Метод спутниковых геодезических измерений (определений)	$Mt = \sqrt{(m_0^2 + m_1^2)} = \sqrt{(0.06^2 + 0.08^2)} = 0.10$

1. Сведения о характерных точках контура объекта недвижимости с кадастровым номером : 51:27:0020201:1006 :

Система координат МСК-51, зона 1

Зона № 1

Обозначение характерных точек контура	Содержатся в Едином государственном реестре недвижимости			Определены в ходе выполнения комплексных кадастровых работ			Метод определения координат	Формулы, примененные для расчета средней квадратической погрешности определения координат характерных точек (Mt), м, с подставленными в такие формулы значениями и итоговые (вычисленные) значения Mt, м
	Координаты, м		Радиус, м	Координаты, м		Радиус, м		
	X	Y	R	X	Y	R		
1	2	3	4	5	6	7	8	9
н1890	-	-	-	690887.91	1416221.98	-	Метод спутниковых геодезических измерений (определений)	$Mt = \sqrt{(m_0^2 + m_1^2)} = \sqrt{(0.06^2 + 0.08^2)} = 0.10$
н1900	-	-	-	690887.95	1416212.26	-	Метод спутниковых геодезических измерений (определений)	$Mt = \sqrt{(m_0^2 + m_1^2)} = \sqrt{(0.06^2 + 0.08^2)} = 0.10$
н1910	-	-	-	690886.38	1416212.26	-	Метод спутниковых геодезических измерений (определений)	$Mt = \sqrt{(m_0^2 + m_1^2)} = \sqrt{(0.06^2 + 0.08^2)} = 0.10$
н1920	-	-	-	690886.39	1416206.94	-	Метод спутниковых геодезических измерений (определений)	$Mt = \sqrt{(m_0^2 + m_1^2)} = \sqrt{(0.06^2 + 0.08^2)} = 0.10$
н1930	-	-	-	690886.46	1416206.94	-	Метод спутниковых геодезических измерений (определений)	$Mt = \sqrt{(m_0^2 + m_1^2)} = \sqrt{(0.06^2 + 0.08^2)} = 0.10$
н1940	-	-	-	690886.47	1416205.57	-	Метод спутниковых геодезических измерений (определений)	$Mt = \sqrt{(m_0^2 + m_1^2)} = \sqrt{(0.06^2 + 0.08^2)} = 0.10$
н1950	-	-	-	690887.96	1416205.58	-	Метод спутниковых геодезических измерений (определений)	$Mt = \sqrt{(m_0^2 + m_1^2)} = \sqrt{(0.06^2 + 0.08^2)} = 0.10$
н1960	-	-	-	690887.98	1416201.06	-	Метод спутниковых геодезических измерений (определений)	$Mt = \sqrt{(m_0^2 + m_1^2)} = \sqrt{(0.06^2 + 0.08^2)} = 0.10$

1. Сведения о характерных точках контура объекта недвижимости с кадастровым номером : 51:27:0020201:1006 :

Система координат МСК-51, зона 1

Зона № 1

Обозначение характерных точек контура	Содержатся в Едином государственном реестре недвижимости			Определены в ходе выполнения комплексных кадастровых работ			Метод определения координат	Формулы, примененные для расчета средней квадратической погрешности определения координат характерных точек (Mt), м, с подставленными в такие формулы значениями и итоговые (вычисленные) значения Mt, м
	Координаты, м		Радиус, м	Координаты, м		Радиус, м		
	X	Y	R	X	Y	R		
1	2	3	4	5	6	7	8	9
н1970	-	-	-	690888.28	1416201.06	-	Метод спутниковых геодезических измерений (определений)	$Mt = \sqrt{(m_0^2 + m_1^2)} = \sqrt{(0.06^2 + 0.08^2)} = 0.10$
н1980	-	-	-	690888.29	1416199.20	-	Метод спутниковых геодезических измерений (определений)	$Mt = \sqrt{(m_0^2 + m_1^2)} = \sqrt{(0.06^2 + 0.08^2)} = 0.10$
н1990	-	-	-	690893.11	1416198.95	-	Метод спутниковых геодезических измерений (определений)	$Mt = \sqrt{(m_0^2 + m_1^2)} = \sqrt{(0.06^2 + 0.08^2)} = 0.10$
н2000	-	-	-	690893.08	1416201.13	-	Метод спутниковых геодезических измерений (определений)	$Mt = \sqrt{(m_0^2 + m_1^2)} = \sqrt{(0.06^2 + 0.08^2)} = 0.10$
н2010	-	-	-	690906.20	1416201.32	-	Метод спутниковых геодезических измерений (определений)	$Mt = \sqrt{(m_0^2 + m_1^2)} = \sqrt{(0.06^2 + 0.08^2)} = 0.10$
н2020	-	-	-	690906.16	1416206.43	-	Метод спутниковых геодезических измерений (определений)	$Mt = \sqrt{(m_0^2 + m_1^2)} = \sqrt{(0.06^2 + 0.08^2)} = 0.10$
н2030	-	-	-	690910.07	1416206.48	-	Метод спутниковых геодезических измерений (определений)	$Mt = \sqrt{(m_0^2 + m_1^2)} = \sqrt{(0.06^2 + 0.08^2)} = 0.10$
н2040	-	-	-	690910.03	1416209.13	-	Метод спутниковых геодезических измерений (определений)	$Mt = \sqrt{(m_0^2 + m_1^2)} = \sqrt{(0.06^2 + 0.08^2)} = 0.10$

1. Сведения о характерных точках контура объекта недвижимости с кадастровым номером : 51:27:0020201:1006 :

Система координат МСК-51, зона 1

Зона № 1

Обозначение характерных точек контура	Содержатся в Едином государственном реестре недвижимости			Определены в ходе выполнения комплексных кадастровых работ			Метод определения координат	Формулы, примененные для расчета средней квадратической погрешности определения координат характерных точек (Mt), м, с подставленными в такие формулы значениями и итоговые (вычисленные) значения Mt, м
	Координаты, м		Радиус, м	Координаты, м		Радиус, м		
	X	Y	R	X	Y	R		
1	2	3	4	5	6	7	8	9
н205О	-	-	-	690908.39	1416209.10	-	Метод спутниковых геодезических измерений (определений)	$Mt = \sqrt{(m_0^2 + m_1^2)} = \sqrt{(0.06^2 + 0.08^2)} = 0.10$
н206О	-	-	-	690908.37	1416211.24	-	Метод спутниковых геодезических измерений (определений)	$Mt = \sqrt{(m_0^2 + m_1^2)} = \sqrt{(0.06^2 + 0.08^2)} = 0.10$
н207О	-	-	-	690916.86	1416211.31	-	Метод спутниковых геодезических измерений (определений)	$Mt = \sqrt{(m_0^2 + m_1^2)} = \sqrt{(0.06^2 + 0.08^2)} = 0.10$
н208О	-	-	-	690916.90	1416209.49	-	Метод спутниковых геодезических измерений (определений)	$Mt = \sqrt{(m_0^2 + m_1^2)} = \sqrt{(0.06^2 + 0.08^2)} = 0.10$
н209О	-	-	-	690921.98	1416209.72	-	Метод спутниковых геодезических измерений (определений)	$Mt = \sqrt{(m_0^2 + m_1^2)} = \sqrt{(0.06^2 + 0.08^2)} = 0.10$
н210О	-	-	-	690921.96	1416211.35	-	Метод спутниковых геодезических измерений (определений)	$Mt = \sqrt{(m_0^2 + m_1^2)} = \sqrt{(0.06^2 + 0.08^2)} = 0.10$
н211О	-	-	-	690924.13	1416211.37	-	Метод спутниковых геодезических измерений (определений)	$Mt = \sqrt{(m_0^2 + m_1^2)} = \sqrt{(0.06^2 + 0.08^2)} = 0.10$
н212О	-	-	-	690924.11	1416215.95	-	Метод спутниковых геодезических измерений (определений)	$Mt = \sqrt{(m_0^2 + m_1^2)} = \sqrt{(0.06^2 + 0.08^2)} = 0.10$

1. Сведения о характерных точках контура объекта недвижимости с кадастровым номером : 51:27:0020201:1006 :

Система координат МСК-51, зона 1

Зона № 1

Обозначение характерных точек контура	Содержатся в Едином государственном реестре недвижимости			Определены в ходе выполнения комплексных кадастровых работ			Метод определения координат	Формулы, примененные для расчета средней квадратической погрешности определения координат характерных точек (Mt), м, с подставленными в такие формулы значениями и итоговые (вычисленные) значения Mt, м
	Координаты, м		Радиус, м	Координаты, м		Радиус, м		
	X	Y	R	X	Y	R		
1	2	3	4	5	6	7	8	9
н2130	-	-	-	690925.82	1416215.96	-	Метод спутниковых геодезических измерений (определений)	$Mt = \sqrt{(m_0^2 + m_1^2)} = \sqrt{(0.06^2 + 0.08^2)} = 0.10$
н2140	-	-	-	690925.83	1416214.51	-	Метод спутниковых геодезических измерений (определений)	$Mt = \sqrt{(m_0^2 + m_1^2)} = \sqrt{(0.06^2 + 0.08^2)} = 0.10$
н2150	-	-	-	690928.55	1416214.52	-	Метод спутниковых геодезических измерений (определений)	$Mt = \sqrt{(m_0^2 + m_1^2)} = \sqrt{(0.06^2 + 0.08^2)} = 0.10$
н2160	-	-	-	690928.54	1416215.97	-	Метод спутниковых геодезических измерений (определений)	$Mt = \sqrt{(m_0^2 + m_1^2)} = \sqrt{(0.06^2 + 0.08^2)} = 0.10$
н2170	-	-	-	690928.85	1416215.98	-	Метод спутниковых геодезических измерений (определений)	$Mt = \sqrt{(m_0^2 + m_1^2)} = \sqrt{(0.06^2 + 0.08^2)} = 0.10$
н2180	-	-	-	690928.74	1416220.92	-	Метод спутниковых геодезических измерений (определений)	$Mt = \sqrt{(m_0^2 + m_1^2)} = \sqrt{(0.06^2 + 0.08^2)} = 0.10$
н1730	-	-	-	690943.21	1416220.95	-	Метод спутниковых геодезических измерений (определений)	$Mt = \sqrt{(m_0^2 + m_1^2)} = \sqrt{(0.06^2 + 0.08^2)} = 0.10$

2. Сведения о характеристиках объекта недвижимости с кадастровым номером : 51:27:0020201:1006 :

№ п/п	Наименование характеристики	Значение характеристики
1	2	3
1.	Вид объекта недвижимости	здание

2. Сведения о характеристиках объекта недвижимости с кадастровым номером : 51:27:0020201:1006 :

№ п/п	Наименование характеристики	Значение характеристики
1	2	3
2.	Ранее присвоенный государственный учетный номер (инвентарный) здания, сооружения, объекта незавершенного строительства	-
3.	Кадастровый номер земельного участка (земельных участков), в границах которого (которых) расположены здание, сооружение, объект незавершенного строительства	51:27:0020201:16
4.	Уникальный учетный номер кадастрового квартала, в границах которого расположены здание, сооружение, объект незавершенного строительства	51:27:0020201
5.	Адрес здания, сооружения, объекта незавершенного строительства	Российская Федерация, 184310, Мурманская область, город Заозерск, улица Флотская, дом 7
5.1.	Сведения о местоположении здания, сооружения, объекта незавершенного строительства (при отсутствии адреса) в структурированном в соответствии с федеральной информационной адресной системой виде	-
5.2.	Дополнительные сведения о местоположении	-
6.	Иные сведения	-

3. Пояснения к сведениям об объекте недвижимости с кадастровым номером 51:27:0020201:1006 :

1.	-

Описание местоположения зданий, сооружений, объектов незавершенного строительства на земельном участке

**1. Сведения о характерных точках контура объекта недвижимости
с кадастровым номером : 51:27:0020201:1011 :**

Система координат МСК-51, зона 1

Зона № 1

Обозначение характерных точек контура	Содержатся в Едином государственном реестре недвижимости			Определены в ходе выполнения комплексных кадастровых работ			Метод опреде ления коор динат	Формулы, примененные для расчета средней квадратической погрешности определения координат характерных точек (Mt), м, с подставленными в такие формулы значениями и итоговые (вычисленные) значения Mt, м
	Координаты, м		Ради ус, м	Координаты, м		Ради ус, м		
	X	Y	R	X	Y	R		
1	2	3	4	5	6	7	8	9
н2190	-	-	-	690894.68	1416324.4 6	-	Метод спутниковых геодезически х измерений (определени й)	$Mt = \sqrt{(m_0^2 + m_1^2)} = \sqrt{(0.06^2 + 0.08^2)} = 0.10$
н2200	-	-	-	690878.45	1416336.9 2	-	Метод спутниковых геодезически х измерений (определени й)	$Mt = \sqrt{(m_0^2 + m_1^2)} = \sqrt{(0.06^2 + 0.08^2)} = 0.10$
н2210	-	-	-	690878.68	1416337.2 3	-	Метод спутниковых геодезически х измерений (определени й)	$Mt = \sqrt{(m_0^2 + m_1^2)} = \sqrt{(0.06^2 + 0.08^2)} = 0.10$
н2220	-	-	-	690879.08	1416336.9 4	-	Метод спутниковых геодезически х измерений (определени й)	$Mt = \sqrt{(m_0^2 + m_1^2)} = \sqrt{(0.06^2 + 0.08^2)} = 0.10$
н2230	-	-	-	690882.95	1416341.9 5	-	Метод спутниковых геодезически х измерений (определени й)	$Mt = \sqrt{(m_0^2 + m_1^2)} = \sqrt{(0.06^2 + 0.08^2)} = 0.10$
н2240	-	-	-	690882.18	1416342.5 4	-	Метод спутниковых геодезически х измерений (определени й)	$Mt = \sqrt{(m_0^2 + m_1^2)} = \sqrt{(0.06^2 + 0.08^2)} = 0.10$
н2240	-	-	-	690882.18	1416342.5 4	-	Метод спутниковых геодезически х измерений (определени й)	$Mt = \sqrt{(m_0^2 + m_1^2)} = \sqrt{(0.06^2 + 0.08^2)} = 0.10$
н2250	-	-	-	690883.06	1416343.6 4	-	Метод спутниковых геодезически х измерений (определени й)	$Mt = \sqrt{(m_0^2 + m_1^2)} = \sqrt{(0.06^2 + 0.08^2)} = 0.10$

1. Сведения о характерных точках контура объекта недвижимости с кадастровым номером : 51:27:0020201:1011 :

Система координат МСК-51, зона 1

Зона № 1

Обозначение характерных точек контура	Содержатся в Едином государственном реестре недвижимости			Определены в ходе выполнения комплексных кадастровых работ			Метод определения координат	Формулы, примененные для расчета средней квадратической погрешности определения координат характерных точек (Mt), м, с подставленными в такие формулы значениями и итоговые (вычисленные) значения Mt, м
	Координаты, м		Радиус, м	Координаты, м		Радиус, м		
	X	Y	R	X	Y	R		
1	2	3	4	5	6	7	8	9
н2250	-	-	-	690883.06	1416343.64	-	Метод спутниковых геодезических измерений (определений)	$Mt = \sqrt{(m_0^2 + m_1^2)} = \sqrt{(0.06^2 + 0.08^2)} = 0.10$
н2260	-	-	-	690883.81	1416343.05	-	Метод спутниковых геодезических измерений (определений)	$Mt = \sqrt{(m_0^2 + m_1^2)} = \sqrt{(0.06^2 + 0.08^2)} = 0.10$
н2270	-	-	-	690889.19	1416349.99	-	Метод спутниковых геодезических измерений (определений)	$Mt = \sqrt{(m_0^2 + m_1^2)} = \sqrt{(0.06^2 + 0.08^2)} = 0.10$
н2280	-	-	-	690883.63	1416354.30	-	Метод спутниковых геодезических измерений (определений)	$Mt = \sqrt{(m_0^2 + m_1^2)} = \sqrt{(0.06^2 + 0.08^2)} = 0.10$
н2290	-	-	-	690888.42	1416360.49	-	Метод спутниковых геодезических измерений (определений)	$Mt = \sqrt{(m_0^2 + m_1^2)} = \sqrt{(0.06^2 + 0.08^2)} = 0.10$
н2300	-	-	-	690893.98	1416356.18	-	Метод спутниковых геодезических измерений (определений)	$Mt = \sqrt{(m_0^2 + m_1^2)} = \sqrt{(0.06^2 + 0.08^2)} = 0.10$
н2310	-	-	-	690912.62	1416380.25	-	Метод спутниковых геодезических измерений (определений)	$Mt = \sqrt{(m_0^2 + m_1^2)} = \sqrt{(0.06^2 + 0.08^2)} = 0.10$
н2320	-	-	-	690911.67	1416381.02	-	Метод спутниковых геодезических измерений (определений)	$Mt = \sqrt{(m_0^2 + m_1^2)} = \sqrt{(0.06^2 + 0.08^2)} = 0.10$

1. Сведения о характерных точках контура объекта недвижимости с кадастровым номером : 51:27:0020201:1011 :

Система координат МСК-51, зона 1

Зона № 1

Обозначение характерных точек контура	Содержатся в Едином государственном реестре недвижимости			Определены в ходе выполнения комплексных кадастровых работ			Метод определения координат	Формулы, примененные для расчета средней квадратической погрешности определения координат характерных точек (Mt), м, с подставленными в такие формулы значениями и итоговые (вычисленные) значения Mt, м
	Координаты, м		Радиус, м	Координаты, м		Радиус, м		
	X	Y	R	X	Y	R		
1	2	3	4	5	6	7	8	9
н2330	-	-	-	690910.28	1416385.02	-	Метод спутниковых геодезических измерений (определений)	$Mt = \sqrt{(m_0^2 + m_1^2)} = \sqrt{(0.06^2 + 0.08^2)} = 0.10$
н2340	-	-	-	690913.22	1416384.92	-	Метод спутниковых геодезических измерений (определений)	$Mt = \sqrt{(m_0^2 + m_1^2)} = \sqrt{(0.06^2 + 0.08^2)} = 0.10$
н2350	-	-	-	690913.39	1416383.13	-	Метод спутниковых геодезических измерений (определений)	$Mt = \sqrt{(m_0^2 + m_1^2)} = \sqrt{(0.06^2 + 0.08^2)} = 0.10$
н2360	-	-	-	690914.30	1416382.42	-	Метод спутниковых геодезических измерений (определений)	$Mt = \sqrt{(m_0^2 + m_1^2)} = \sqrt{(0.06^2 + 0.08^2)} = 0.10$
н2370	-	-	-	690922.19	1416392.60	-	Метод спутниковых геодезических измерений (определений)	$Mt = \sqrt{(m_0^2 + m_1^2)} = \sqrt{(0.06^2 + 0.08^2)} = 0.10$
н2380	-	-	-	690921.79	1416392.89	-	Метод спутниковых геодезических измерений (определений)	$Mt = \sqrt{(m_0^2 + m_1^2)} = \sqrt{(0.06^2 + 0.08^2)} = 0.10$
н2390	-	-	-	690922.03	1416393.19	-	Метод спутниковых геодезических измерений (определений)	$Mt = \sqrt{(m_0^2 + m_1^2)} = \sqrt{(0.06^2 + 0.08^2)} = 0.10$
н2400	-	-	-	690931.93	1416385.49	-	Метод спутниковых геодезических измерений (определений)	$Mt = \sqrt{(m_0^2 + m_1^2)} = \sqrt{(0.06^2 + 0.08^2)} = 0.10$

1. Сведения о характерных точках контура объекта недвижимости с кадастровым номером : 51:27:0020201:1011 :

Система координат МСК-51, зона 1

Зона № 1

Обозначение характерных точек контура	Содержатся в Едином государственном реестре недвижимости			Определены в ходе выполнения комплексных кадастровых работ			Метод определения координат	Формулы, примененные для расчета средней квадратической погрешности определения координат характерных точек (Mt), м, с подставленными в такие формулы значениями и итоговые (вычисленные) значения Mt, м
	Координаты, м		Радиус, м	Координаты, м		Радиус, м		
	X	Y	R	X	Y	R		
1	2	3	4	5	6	7	8	9
н2410	-	-	-	690932.60	1416386.36	-	Метод спутниковых геодезических измерений (определений)	$Mt = \sqrt{(m_0^2 + m_1^2)} = \sqrt{(0.06^2 + 0.08^2)} = 0.10$
н2420	-	-	-	690937.35	1416382.58	-	Метод спутниковых геодезических измерений (определений)	$Mt = \sqrt{(m_0^2 + m_1^2)} = \sqrt{(0.06^2 + 0.08^2)} = 0.10$
н2430	-	-	-	690936.73	1416381.77	-	Метод спутниковых геодезических измерений (определений)	$Mt = \sqrt{(m_0^2 + m_1^2)} = \sqrt{(0.06^2 + 0.08^2)} = 0.10$
н2440	-	-	-	690938.27	1416380.57	-	Метод спутниковых геодезических измерений (определений)	$Mt = \sqrt{(m_0^2 + m_1^2)} = \sqrt{(0.06^2 + 0.08^2)} = 0.10$
н2450	-	-	-	690937.83	1416380.00	-	Метод спутниковых геодезических измерений (определений)	$Mt = \sqrt{(m_0^2 + m_1^2)} = \sqrt{(0.06^2 + 0.08^2)} = 0.10$
н2460	-	-	-	690939.24	1416378.94	-	Метод спутниковых геодезических измерений (определений)	$Mt = \sqrt{(m_0^2 + m_1^2)} = \sqrt{(0.06^2 + 0.08^2)} = 0.10$
н2470	-	-	-	690937.37	1416376.44	-	Метод спутниковых геодезических измерений (определений)	$Mt = \sqrt{(m_0^2 + m_1^2)} = \sqrt{(0.06^2 + 0.08^2)} = 0.10$
н2480	-	-	-	690935.91	1416377.53	-	Метод спутниковых геодезических измерений (определений)	$Mt = \sqrt{(m_0^2 + m_1^2)} = \sqrt{(0.06^2 + 0.08^2)} = 0.10$

1. Сведения о характерных точках контура объекта недвижимости с кадастровым номером : 51:27:0020201:1011 :

Система координат МСК-51, зона 1

Зона № 1

Обозначение характерных точек контура	Содержатся в Едином государственном реестре недвижимости			Определены в ходе выполнения комплексных кадастровых работ			Метод определения координат	Формулы, примененные для расчета средней квадратической погрешности определения координат характерных точек (Mt), м, с подставленными в такие формулы значениями и итоговые (вычисленные) значения Mt, м
	Координаты, м		Радиус, м	Координаты, м		Радиус, м		
	X	Y	R	X	Y	R		
1	2	3	4	5	6	7	8	9
н2490	-	-	-	690928.13	1416367.52	-	Метод спутниковых геодезических измерений (определений)	$Mt = \sqrt{(m_0^2 + m_1^2)} = \sqrt{(0.06^2 + 0.08^2)} = 0.10$
н2500	-	-	-	690929.48	1416366.48	-	Метод спутниковых геодезических измерений (определений)	$Mt = \sqrt{(m_0^2 + m_1^2)} = \sqrt{(0.06^2 + 0.08^2)} = 0.10$
н2510	-	-	-	690929.27	1416366.21	-	Метод спутниковых геодезических измерений (определений)	$Mt = \sqrt{(m_0^2 + m_1^2)} = \sqrt{(0.06^2 + 0.08^2)} = 0.10$
н2520	-	-	-	690931.09	1416364.80	-	Метод спутниковых геодезических измерений (определений)	$Mt = \sqrt{(m_0^2 + m_1^2)} = \sqrt{(0.06^2 + 0.08^2)} = 0.10$
н2530	-	-	-	690929.66	1416362.97	-	Метод спутниковых геодезических измерений (определений)	$Mt = \sqrt{(m_0^2 + m_1^2)} = \sqrt{(0.06^2 + 0.08^2)} = 0.10$
н2540	-	-	-	690931.80	1416361.34	-	Метод спутниковых геодезических измерений (определений)	$Mt = \sqrt{(m_0^2 + m_1^2)} = \sqrt{(0.06^2 + 0.08^2)} = 0.10$
н2550	-	-	-	690915.85	1416340.43	-	Метод спутниковых геодезических измерений (определений)	$Mt = \sqrt{(m_0^2 + m_1^2)} = \sqrt{(0.06^2 + 0.08^2)} = 0.10$
н2560	-	-	-	690915.12	1416341.00	-	Метод спутниковых геодезических измерений (определений)	$Mt = \sqrt{(m_0^2 + m_1^2)} = \sqrt{(0.06^2 + 0.08^2)} = 0.10$

1. Сведения о характерных точках контура объекта недвижимости с кадастровым номером : 51:27:0020201:1011 :

Система координат МСК-51, зона 1

Зона № 1

Обозначение характерных точек контура	Содержатся в Едином государственном реестре недвижимости			Определены в ходе выполнения комплексных кадастровых работ			Метод определения координат	Формулы, примененные для расчета средней квадратической погрешности определения координат характерных точек (Mt), м, с подставленными в такие формулы значениями и итоговые (вычисленные) значения Mt, м
	Координаты, м		Радиус, м	Координаты, м		Радиус, м		
	X	Y	R	X	Y	R		
1	2	3	4	5	6	7	8	9
н2570	-	-	-	690914.17	1416339.78	-	Метод спутниковых геодезических измерений (определений)	$Mt = \sqrt{(m_0^2 + m_1^2)} = \sqrt{(0.06^2 + 0.08^2)} = 0.10$
н2580	-	-	-	690910.83	1416342.38	-	Метод спутниковых геодезических измерений (определений)	$Mt = \sqrt{(m_0^2 + m_1^2)} = \sqrt{(0.06^2 + 0.08^2)} = 0.10$
н2590	-	-	-	690911.77	1416343.60	-	Метод спутниковых геодезических измерений (определений)	$Mt = \sqrt{(m_0^2 + m_1^2)} = \sqrt{(0.06^2 + 0.08^2)} = 0.10$
н2600	-	-	-	690910.39	1416344.68	-	Метод спутниковых геодезических измерений (определений)	$Mt = \sqrt{(m_0^2 + m_1^2)} = \sqrt{(0.06^2 + 0.08^2)} = 0.10$
н2610	-	-	-	690904.01	1416336.46	-	Метод спутниковых геодезических измерений (определений)	$Mt = \sqrt{(m_0^2 + m_1^2)} = \sqrt{(0.06^2 + 0.08^2)} = 0.10$
н2620	-	-	-	690905.98	1416334.93	-	Метод спутниковых геодезических измерений (определений)	$Mt = \sqrt{(m_0^2 + m_1^2)} = \sqrt{(0.06^2 + 0.08^2)} = 0.10$
н2630	-	-	-	690905.04	1416333.61	-	Метод спутниковых геодезических измерений (определений)	$Mt = \sqrt{(m_0^2 + m_1^2)} = \sqrt{(0.06^2 + 0.08^2)} = 0.10$
н2640	-	-	-	690903.02	1416335.19	-	Метод спутниковых геодезических измерений (определений)	$Mt = \sqrt{(m_0^2 + m_1^2)} = \sqrt{(0.06^2 + 0.08^2)} = 0.10$

1. Сведения о характерных точках контура объекта недвижимости с кадастровым номером : 51:27:0020201:1011 :

Система координат МСК-51, зона 1

Зона № 1

Обозначение характерных точек контура	Содержатся в Едином государственном реестре недвижимости			Определены в ходе выполнения комплексных кадастровых работ			Метод определения координат	Формулы, примененные для расчета средней квадратической погрешности определения координат характерных точек (Mt), м, с подставленными в такие формулы значениями и итоговые (вычисленные) значения Mt, м
	Координаты, м		Радиус, м	Координаты, м		Радиус, м		
	X	Y	R	X	Y	R		
1	2	3	4	5	6	7	8	9
н2190	-	-	-	690894.68	1416324.46	-	Метод спутниковых геодезических измерений (определенный)	$Mt = \sqrt{(m_0^2 + m_1^2)} = \sqrt{(0.06^2 + 0.08^2)} = 0.10$

2. Сведения о характеристиках объекта недвижимости с кадастровым номером : 51:27:0020201:1011 :

№ п/п	Наименование характеристики	Значение характеристики
1	2	3
1.	Вид объекта недвижимости	здание
2.	Ранее присвоенный государственный учетный номер (инвентарный) здания, сооружения, объекта незавершенного строительства	-
3.	Кадастровый номер земельного участка (земельных участков), в границах которого (которых) расположены здание, сооружение, объект незавершенного строительства	51:27:0020201:21
4.	Уникальный учетный номер кадастрового квартала, в границах которого расположены здание, сооружение, объект незавершенного строительства	51:27:0020201
5.	Адрес здания, сооружения, объекта незавершенного строительства	Российская Федерация, 184310, Мурманская область, город Заозерск, улица Колышкина, дом 2
5.1.	Сведения о местоположении здания, сооружения, объекта незавершенного строительства (при отсутствии адреса) в структурированном в соответствии с федеральной информационной адресной системой виде	-
5.2.	Дополнительные сведения о местоположении	-
6.	Иные сведения	-

3. Пояснения к сведениям об объекте недвижимости с кадастровым номером 51:27:0020201:1011 :

1.	-
----	---

Описание местоположения зданий, сооружений, объектов незавершенного строительства на земельном участке

**1. Сведения о характерных точках контура объекта недвижимости
с кадастровым номером : 51:27:0020201:44 :**

Система координат МСК-51, зона 1

Зона № 1

Обозначение характерных точек контура	Содержатся в Едином государственном реестре недвижимости			Определены в ходе выполнения комплексных кадастровых работ			Метод опреде ления коор динат	Формулы, примененные для расчета средней квадратической погрешности определения координат характерных точек (Mt), м, с подставленными в такие формулы значениями и итоговые (вычисленные) значения Mt, м
	Координаты, м		Ради ус, м	Координаты, м		Ради ус, м		
	X	Y	R	X	Y	R		
1	2	3	4	5	6	7	8	9
н2650	-	-	-	690783.84	1416129.6 6	-	Метод спутниковых геодезически х измерений (определени й)	$Mt = \sqrt{(m_0^2 + m_1^2)} = \sqrt{(0.06^2 + 0.08^2)} = 0.10$
н2660	-	-	-	690783.62	1416129.8 0	-	Метод спутниковых геодезически х измерений (определени й)	$Mt = \sqrt{(m_0^2 + m_1^2)} = \sqrt{(0.06^2 + 0.08^2)} = 0.10$
н2670	-	-	-	690783.69	1416131.9 0	-	Метод спутниковых геодезически х измерений (определени й)	$Mt = \sqrt{(m_0^2 + m_1^2)} = \sqrt{(0.06^2 + 0.08^2)} = 0.10$
н2680	-	-	-	690783.44	1416131.9 1	-	Метод спутниковых геодезически х измерений (определени й)	$Mt = \sqrt{(m_0^2 + m_1^2)} = \sqrt{(0.06^2 + 0.08^2)} = 0.10$
н2690	-	-	-	690783.43	1416131.4 1	-	Метод спутниковых геодезически х измерений (определени й)	$Mt = \sqrt{(m_0^2 + m_1^2)} = \sqrt{(0.06^2 + 0.08^2)} = 0.10$
н2700	-	-	-	690780.99	1416131.4 8	-	Метод спутниковых геодезически х измерений (определени й)	$Mt = \sqrt{(m_0^2 + m_1^2)} = \sqrt{(0.06^2 + 0.08^2)} = 0.10$
н2710	-	-	-	690778.46	1416133.0 8	-	Метод спутниковых геодезически х измерений (определени й)	$Mt = \sqrt{(m_0^2 + m_1^2)} = \sqrt{(0.06^2 + 0.08^2)} = 0.10$
н2720	-	-	-	690780.20	1416135.8 3	-	Метод спутниковых геодезически х измерений (определени й)	$Mt = \sqrt{(m_0^2 + m_1^2)} = \sqrt{(0.06^2 + 0.08^2)} = 0.10$

1. Сведения о характерных точках контура объекта недвижимости с кадастровым номером : 51:27:0020201:44 :

Система координат МСК-51, зона 1

Зона № 1

Обозначение характерных точек контура	Содержатся в Едином государственном реестре недвижимости			Определены в ходе выполнения комплексных кадастровых работ			Метод определения координат	Формулы, примененные для расчета средней квадратической погрешности определения координат характерных точек (Mt), м, с подставленными в такие формулы значениями и итоговые (вычисленные) значения Mt, м
	Координаты, м		Радиус, м	Координаты, м		Радиус, м		
	X	Y	R	X	Y	R		
1	2	3	4	5	6	7	8	9
н2730	-	-	-	690780.03	1416135.93	-	Метод спутниковых геодезических измерений (определений)	$Mt = \sqrt{(m_0^2 + m_1^2)} = \sqrt{(0.06^2 + 0.08^2)} = 0.10$
н2740	-	-	-	690780.74	1416137.05	-	Метод спутниковых геодезических измерений (определений)	$Mt = \sqrt{(m_0^2 + m_1^2)} = \sqrt{(0.06^2 + 0.08^2)} = 0.10$
н2750	-	-	-	690778.31	1416138.59	-	Метод спутниковых геодезических измерений (определений)	$Mt = \sqrt{(m_0^2 + m_1^2)} = \sqrt{(0.06^2 + 0.08^2)} = 0.10$
н2760	-	-	-	690777.60	1416137.47	-	Метод спутниковых геодезических измерений (определений)	$Mt = \sqrt{(m_0^2 + m_1^2)} = \sqrt{(0.06^2 + 0.08^2)} = 0.10$
н2770	-	-	-	690775.18	1416139.00	-	Метод спутниковых геодезических измерений (определений)	$Mt = \sqrt{(m_0^2 + m_1^2)} = \sqrt{(0.06^2 + 0.08^2)} = 0.10$
н2780	-	-	-	690773.47	1416136.29	-	Метод спутниковых геодезических измерений (определений)	$Mt = \sqrt{(m_0^2 + m_1^2)} = \sqrt{(0.06^2 + 0.08^2)} = 0.10$
н2790	-	-	-	690771.56	1416137.51	-	Метод спутниковых геодезических измерений (определений)	$Mt = \sqrt{(m_0^2 + m_1^2)} = \sqrt{(0.06^2 + 0.08^2)} = 0.10$
н2800	-	-	-	690771.26	1416139.84	-	Метод спутниковых геодезических измерений (определений)	$Mt = \sqrt{(m_0^2 + m_1^2)} = \sqrt{(0.06^2 + 0.08^2)} = 0.10$

1. Сведения о характерных точках контура объекта недвижимости с кадастровым номером : 51:27:0020201:44 :

Система координат МСК-51, зона 1

Зона № 1

Обозначение характерных точек контура	Содержатся в Едином государственном реестре недвижимости			Определены в ходе выполнения комплексных кадастровых работ			Метод определения координат	Формулы, примененные для расчета средней квадратической погрешности определения координат характерных точек (Mt), м, с подставленными в такие формулы значениями и итоговые (вычисленные) значения Mt, м
	Координаты, м		Радиус, м	Координаты, м		Радиус, м		
	X	Y	R	X	Y	R		
1	2	3	4	5	6	7	8	9
н2810	-	-	-	690771.02	1416139.81	-	Метод спутниковых геодезических измерений (определений)	$Mt = \sqrt{(m_0^2 + m_1^2)} = \sqrt{(0.06^2 + 0.08^2)} = 0.10$
н2820	-	-	-	690771.08	1416139.31	-	Метод спутниковых геодезических измерений (определений)	$Mt = \sqrt{(m_0^2 + m_1^2)} = \sqrt{(0.06^2 + 0.08^2)} = 0.10$
н2830	-	-	-	690769.14	1416139.06	-	Метод спутниковых геодезических измерений (определений)	$Mt = \sqrt{(m_0^2 + m_1^2)} = \sqrt{(0.06^2 + 0.08^2)} = 0.10$
н2840	-	-	-	690765.80	1416141.19	-	Метод спутниковых геодезических измерений (определений)	$Mt = \sqrt{(m_0^2 + m_1^2)} = \sqrt{(0.06^2 + 0.08^2)} = 0.10$
н2850	-	-	-	690765.95	1416143.26	-	Метод спутниковых геодезических измерений (определений)	$Mt = \sqrt{(m_0^2 + m_1^2)} = \sqrt{(0.06^2 + 0.08^2)} = 0.10$
н2860	-	-	-	690765.70	1416143.28	-	Метод спутниковых геодезических измерений (определений)	$Mt = \sqrt{(m_0^2 + m_1^2)} = \sqrt{(0.06^2 + 0.08^2)} = 0.10$
н2870	-	-	-	690765.67	1416142.78	-	Метод спутниковых геодезических измерений (определений)	$Mt = \sqrt{(m_0^2 + m_1^2)} = \sqrt{(0.06^2 + 0.08^2)} = 0.10$
н2880	-	-	-	690763.30	1416142.79	-	Метод спутниковых геодезических измерений (определений)	$Mt = \sqrt{(m_0^2 + m_1^2)} = \sqrt{(0.06^2 + 0.08^2)} = 0.10$

1. Сведения о характерных точках контура объекта недвижимости с кадастровым номером : 51:27:0020201:44 :

Система координат МСК-51, зона 1

Зона № 1

Обозначение характерных точек контура	Содержатся в Едином государственном реестре недвижимости			Определены в ходе выполнения комплексных кадастровых работ			Метод определения координат	Формулы, примененные для расчета средней квадратической погрешности определения координат характерных точек (Mt), м, с подставленными в такие формулы значениями и итоговые (вычисленные) значения Mt, м
	Координаты, м		Радиус, м	Координаты, м		Радиус, м		
	X	Y	R	X	Y	R		
1	2	3	4	5	6	7	8	9
н2890	-	-	-	690760.80	1416144.39	-	Метод спутниковых геодезических измерений (определений)	$Mt = \sqrt{(m_0^2 + m_1^2)} = \sqrt{(0.06^2 + 0.08^2)} = 0.10$
н2900	-	-	-	690763.45	1416148.50	-	Метод спутниковых геодезических измерений (определений)	$Mt = \sqrt{(m_0^2 + m_1^2)} = \sqrt{(0.06^2 + 0.08^2)} = 0.10$
н2910	-	-	-	690760.99	1416150.03	-	Метод спутниковых геодезических измерений (определений)	$Mt = \sqrt{(m_0^2 + m_1^2)} = \sqrt{(0.06^2 + 0.08^2)} = 0.10$
н2920	-	-	-	690760.11	1416148.69	-	Метод спутниковых геодезических измерений (определений)	$Mt = \sqrt{(m_0^2 + m_1^2)} = \sqrt{(0.06^2 + 0.08^2)} = 0.10$
н2930	-	-	-	690757.56	1416150.34	-	Метод спутниковых геодезических измерений (определений)	$Mt = \sqrt{(m_0^2 + m_1^2)} = \sqrt{(0.06^2 + 0.08^2)} = 0.10$
н2940	-	-	-	690755.80	1416147.59	-	Метод спутниковых геодезических измерений (определений)	$Mt = \sqrt{(m_0^2 + m_1^2)} = \sqrt{(0.06^2 + 0.08^2)} = 0.10$
н2950	-	-	-	690753.56	1416149.03	-	Метод спутниковых геодезических измерений (определений)	$Mt = \sqrt{(m_0^2 + m_1^2)} = \sqrt{(0.06^2 + 0.08^2)} = 0.10$
н2960	-	-	-	690753.62	1416151.18	-	Метод спутниковых геодезических измерений (определений)	$Mt = \sqrt{(m_0^2 + m_1^2)} = \sqrt{(0.06^2 + 0.08^2)} = 0.10$

1. Сведения о характерных точках контура объекта недвижимости с кадастровым номером : 51:27:0020201:44 :

Система координат МСК-51, зона 1

Зона № 1

Обозначение характерных точек контура	Содержатся в Едином государственном реестре недвижимости			Определены в ходе выполнения комплексных кадастровых работ			Метод определения координат	Формулы, примененные для расчета средней квадратической погрешности определения координат характерных точек (Mt), м, с подставленными в такие формулы значениями и итоговые (вычисленные) значения Mt, м
	Координаты, м		Радиус, м	Координаты, м		Радиус, м		
	X	Y	R	X	Y	R		
1	2	3	4	5	6	7	8	9
н297О	-	-	-	690753.40	1416151.18	-	Метод спутниковых геодезических измерений (определений)	$Mt = \sqrt{(m_0^2 + m_1^2)} = \sqrt{(0.06^2 + 0.08^2)} = 0.10$
н298О	-	-	-	690753.39	1416150.62	-	Метод спутниковых геодезических измерений (определений)	$Mt = \sqrt{(m_0^2 + m_1^2)} = \sqrt{(0.06^2 + 0.08^2)} = 0.10$
н299О	-	-	-	690750.66	1416150.88	-	Метод спутниковых геодезических измерений (определений)	$Mt = \sqrt{(m_0^2 + m_1^2)} = \sqrt{(0.06^2 + 0.08^2)} = 0.10$
н300О	-	-	-	690747.98	1416152.59	-	Метод спутниковых геодезических измерений (определений)	$Mt = \sqrt{(m_0^2 + m_1^2)} = \sqrt{(0.06^2 + 0.08^2)} = 0.10$
н301О	-	-	-	690741.67	1416142.55	-	Метод спутниковых геодезических измерений (определений)	$Mt = \sqrt{(m_0^2 + m_1^2)} = \sqrt{(0.06^2 + 0.08^2)} = 0.10$
н302О	-	-	-	690746.84	1416139.21	-	Метод спутниковых геодезических измерений (определений)	$Mt = \sqrt{(m_0^2 + m_1^2)} = \sqrt{(0.06^2 + 0.08^2)} = 0.10$
н303О	-	-	-	690748.11	1416136.85	-	Метод спутниковых геодезических измерений (определений)	$Mt = \sqrt{(m_0^2 + m_1^2)} = \sqrt{(0.06^2 + 0.08^2)} = 0.10$
н304О	-	-	-	690747.64	1416136.60	-	Метод спутниковых геодезических измерений (определений)	$Mt = \sqrt{(m_0^2 + m_1^2)} = \sqrt{(0.06^2 + 0.08^2)} = 0.10$

1. Сведения о характерных точках контура объекта недвижимости с кадастровым номером : 51:27:0020201:44 :

Система координат МСК-51, зона 1

Зона № 1

Обозначение характерных точек контура	Содержатся в Едином государственном реестре недвижимости			Определены в ходе выполнения комплексных кадастровых работ			Метод определения координат	Формулы, примененные для расчета средней квадратической погрешности определения координат характерных точек (Mt), м, с подставленными в такие формулы значениями и итоговые (вычисленные) значения Mt, м
	Координаты, м		Радиус, м	Координаты, м		Радиус, м		
	X	Y	R	X	Y	R		
1	2	3	4	5	6	7	8	9
н305О	-	-	-	690747.77	1416136.33	-	Метод спутниковых геодезических измерений (определений)	$Mt = \sqrt{(m_0^2 + m_1^2)} = \sqrt{(0.06^2 + 0.08^2)} = 0.10$
н306О	-	-	-	690749.79	1416137.31	-	Метод спутниковых геодезических измерений (определений)	$Mt = \sqrt{(m_0^2 + m_1^2)} = \sqrt{(0.06^2 + 0.08^2)} = 0.10$
н307О	-	-	-	690754.06	1416134.56	-	Метод спутниковых геодезических измерений (определений)	$Mt = \sqrt{(m_0^2 + m_1^2)} = \sqrt{(0.06^2 + 0.08^2)} = 0.10$
н308О	-	-	-	690755.36	1416132.14	-	Метод спутниковых геодезических измерений (определений)	$Mt = \sqrt{(m_0^2 + m_1^2)} = \sqrt{(0.06^2 + 0.08^2)} = 0.10$
н309О	-	-	-	690754.90	1416131.88	-	Метод спутниковых геодезических измерений (определений)	$Mt = \sqrt{(m_0^2 + m_1^2)} = \sqrt{(0.06^2 + 0.08^2)} = 0.10$
н310О	-	-	-	690755.02	1416131.62	-	Метод спутниковых геодезических измерений (определений)	$Mt = \sqrt{(m_0^2 + m_1^2)} = \sqrt{(0.06^2 + 0.08^2)} = 0.10$
н311О	-	-	-	690757.07	1416132.62	-	Метод спутниковых геодезических измерений (определений)	$Mt = \sqrt{(m_0^2 + m_1^2)} = \sqrt{(0.06^2 + 0.08^2)} = 0.10$
н312О	-	-	-	690764.43	1416127.88	-	Метод спутниковых геодезических измерений (определений)	$Mt = \sqrt{(m_0^2 + m_1^2)} = \sqrt{(0.06^2 + 0.08^2)} = 0.10$

1. Сведения о характерных точках контура объекта недвижимости с кадастровым номером : 51:27:0020201:44 :

Система координат МСК-51, зона 1

Зона № 1

Обозначение характерных точек контура	Содержатся в Едином государственном реестре недвижимости			Определены в ходе выполнения комплексных кадастровых работ			Метод определения координат	Формулы, примененные для расчета средней квадратической погрешности определения координат характерных точек (Mt), м, с подставленными в такие формулы значениями и итоговые (вычисленные) значения Mt, м
	Координаты, м		Радиус, м	Координаты, м		Радиус, м		
	X	Y	R	X	Y	R		
1	2	3	4	5	6	7	8	9
н3130	-	-	-	690765.69	1416125.52	-	Метод спутниковых геодезических измерений (определений)	$Mt = \sqrt{(m_0^2 + m_1^2)} = \sqrt{(0.06^2 + 0.08^2)} = 0.10$
н3140	-	-	-	690765.22	1416125.27	-	Метод спутниковых геодезических измерений (определений)	$Mt = \sqrt{(m_0^2 + m_1^2)} = \sqrt{(0.06^2 + 0.08^2)} = 0.10$
н3150	-	-	-	690765.35	1416125.01	-	Метод спутниковых геодезических измерений (определений)	$Mt = \sqrt{(m_0^2 + m_1^2)} = \sqrt{(0.06^2 + 0.08^2)} = 0.10$
н3160	-	-	-	690767.36	1416125.98	-	Метод спутниковых геодезических измерений (определений)	$Mt = \sqrt{(m_0^2 + m_1^2)} = \sqrt{(0.06^2 + 0.08^2)} = 0.10$
н3170	-	-	-	690771.66	1416123.21	-	Метод спутниковых геодезических измерений (определений)	$Mt = \sqrt{(m_0^2 + m_1^2)} = \sqrt{(0.06^2 + 0.08^2)} = 0.10$
н3180	-	-	-	690772.93	1416120.85	-	Метод спутниковых геодезических измерений (определений)	$Mt = \sqrt{(m_0^2 + m_1^2)} = \sqrt{(0.06^2 + 0.08^2)} = 0.10$
н3190	-	-	-	690772.47	1416120.60	-	Метод спутниковых геодезических измерений (определений)	$Mt = \sqrt{(m_0^2 + m_1^2)} = \sqrt{(0.06^2 + 0.08^2)} = 0.10$
н3200	-	-	-	690772.59	1416120.33	-	Метод спутниковых геодезических измерений (определений)	$Mt = \sqrt{(m_0^2 + m_1^2)} = \sqrt{(0.06^2 + 0.08^2)} = 0.10$

1. Сведения о характерных точках контура объекта недвижимости с кадастровым номером : 51:27:0020201:44 :

Система координат МСК-51, зона 1

Зона № 1

Обозначение характерных точек контура	Содержатся в Едином государственном реестре недвижимости			Определены в ходе выполнения комплексных кадастровых работ			Метод определения координат	Формулы, примененные для расчета средней квадратической погрешности определения координат характерных точек (Mt), м, с подставленными в такие формулы значениями и итоговые (вычисленные) значения Mt, м
	Координаты, м		Радиус, м	Координаты, м		Радиус, м		
	X	Y	R	X	Y	R		
1	2	3	4	5	6	7	8	9
н321О	-	-	-	690774.61	1416121.31	-	Метод спутниковых геодезических измерений (определений)	$Mt = \sqrt{(m_0^2 + m_1^2)} = \sqrt{(0.06^2 + 0.08^2)} = 0.10$
н322О	-	-	-	690777.44	1416119.49	-	Метод спутниковых геодезических измерений (определений)	$Mt = \sqrt{(m_0^2 + m_1^2)} = \sqrt{(0.06^2 + 0.08^2)} = 0.10$
н265О	-	-	-	690783.84	1416129.66	-	Метод спутниковых геодезических измерений (определений)	$Mt = \sqrt{(m_0^2 + m_1^2)} = \sqrt{(0.06^2 + 0.08^2)} = 0.10$

2. Сведения о характеристиках объекта недвижимости с кадастровым номером : 51:27:0020201:44 :

№ п/п	Наименование характеристики	Значение характеристики
1	2	3
1.	Вид объекта недвижимости	здание
2.	Ранее присвоенный государственный учетный номер (инвентарный) здания, сооружения, объекта незавершенного строительства	-
3.	Кадастровый номер земельного участка (земельных участков), в границах которого (которых) расположены здание, сооружение, объект незавершенного строительства	51:27:0020201:28
4.	Уникальный учетный номер кадастрового квартала, в границах которого расположены здание, сооружение, объект незавершенного строительства	51:27:0020201
5.	Адрес здания, сооружения, объекта незавершенного строительства	Российская Федерация, 184310, Мурманская область, город Заозерск, улица Колышкина, дом 14
5.1.	Сведения о местоположении здания, сооружения, объекта незавершенного строительства (при отсутствии адреса) в структурированном в соответствии с федеральной информационной адресной системой виде	-
5.2.	Дополнительные сведения о местоположении	-
6.	Иные сведения	-

3. Пояснения к сведениям об объекте недвижимости с кадастровым номером 51:27:0020201:44 :

1.	-
----	---

Описание местоположения зданий, сооружений, объектов незавершенного строительства на земельном участке

**1. Сведения о характерных точках контура объекта недвижимости
с кадастровым номером : 51:27:0020201:45 :**

Система координат МСК-51, зона 1

Зона № 1

Обозначение характерных точек контура	Содержатся в Едином государственном реестре недвижимости			Определены в ходе выполнения комплексных кадастровых работ			Метод опреде ления коор динат	Формулы, примененные для расчета средней квадратической погрешности определения координат характерных точек (Mt), м, с подставленными в такие формулы значениями и итоговые (вычисленные) значения Mt, м
	Координаты, м		Ради ус, м	Координаты, м		Ради ус, м		
	X	Y	R	X	Y	R		
1	2	3	4	5	6	7	8	9
н3230	-	-	-	690806.54	1416145.8 5	-	Метод спутниковых геодезически х измерений (определени й)	$Mt = \sqrt{(m_0^2 + m_1^2)} = \sqrt{(0.06^2 + 0.08^2)} = 0.10$
н3240	-	-	-	690839.08	1416196.2 0	-	Метод спутниковых геодезически х измерений (определени й)	$Mt = \sqrt{(m_0^2 + m_1^2)} = \sqrt{(0.06^2 + 0.08^2)} = 0.10$
н3250	-	-	-	690829.21	1416202.5 5	-	Метод спутниковых геодезически х измерений (определени й)	$Mt = \sqrt{(m_0^2 + m_1^2)} = \sqrt{(0.06^2 + 0.08^2)} = 0.10$
н3260	-	-	-	690826.11	1416197.7 5	-	Метод спутниковых геодезически х измерений (определени й)	$Mt = \sqrt{(m_0^2 + m_1^2)} = \sqrt{(0.06^2 + 0.08^2)} = 0.10$
н3270	-	-	-	690824.60	1416198.7 3	-	Метод спутниковых геодезически х измерений (определени й)	$Mt = \sqrt{(m_0^2 + m_1^2)} = \sqrt{(0.06^2 + 0.08^2)} = 0.10$
н3280	-	-	-	690823.29	1416196.7 0	-	Метод спутниковых геодезически х измерений (определени й)	$Mt = \sqrt{(m_0^2 + m_1^2)} = \sqrt{(0.06^2 + 0.08^2)} = 0.10$
н3290	-	-	-	690822.25	1416197.3 3	-	Метод спутниковых геодезически х измерений (определени й)	$Mt = \sqrt{(m_0^2 + m_1^2)} = \sqrt{(0.06^2 + 0.08^2)} = 0.10$
н3300	-	-	-	690820.64	1416194.8 5	-	Метод спутниковых геодезически х измерений (определени й)	$Mt = \sqrt{(m_0^2 + m_1^2)} = \sqrt{(0.06^2 + 0.08^2)} = 0.10$

1. Сведения о характерных точках контура объекта недвижимости с кадастровым номером : 51:27:0020201:45 :

Система координат МСК-51, зона 1

Зона № 1

Обозначение характерных точек контура	Содержатся в Едином государственном реестре недвижимости			Определены в ходе выполнения комплексных кадастровых работ			Метод определения координат	Формулы, примененные для расчета средней квадратической погрешности определения координат характерных точек (Mt), м, с подставленными в такие формулы значениями и итоговые (вычисленные) значения Mt, м
	Координаты, м		Радиус, м	Координаты, м		Радиус, м		
	X	Y	R	X	Y	R		
1	2	3	4	5	6	7	8	9
н3310	-	-	-	690821.68	1416194.22	-	Метод спутниковых геодезических измерений (определений)	$Mt = \sqrt{(m_0^2 + m_1^2)} = \sqrt{(0.06^2 + 0.08^2)} = 0.10$
н3320	-	-	-	690821.38	1416193.75	-	Метод спутниковых геодезических измерений (определений)	$Mt = \sqrt{(m_0^2 + m_1^2)} = \sqrt{(0.06^2 + 0.08^2)} = 0.10$
н3330	-	-	-	690822.89	1416192.77	-	Метод спутниковых геодезических измерений (определений)	$Mt = \sqrt{(m_0^2 + m_1^2)} = \sqrt{(0.06^2 + 0.08^2)} = 0.10$
н3340	-	-	-	690818.17	1416185.47	-	Метод спутниковых геодезических измерений (определений)	$Mt = \sqrt{(m_0^2 + m_1^2)} = \sqrt{(0.06^2 + 0.08^2)} = 0.10$
н3350	-	-	-	690816.49	1416186.55	-	Метод спутниковых геодезических измерений (определений)	$Mt = \sqrt{(m_0^2 + m_1^2)} = \sqrt{(0.06^2 + 0.08^2)} = 0.10$
н3360	-	-	-	690814.93	1416184.13	-	Метод спутниковых геодезических измерений (определений)	$Mt = \sqrt{(m_0^2 + m_1^2)} = \sqrt{(0.06^2 + 0.08^2)} = 0.10$
н3370	-	-	-	690813.87	1416184.81	-	Метод спутниковых геодезических измерений (определений)	$Mt = \sqrt{(m_0^2 + m_1^2)} = \sqrt{(0.06^2 + 0.08^2)} = 0.10$
н3380	-	-	-	690812.23	1416182.25	-	Метод спутниковых геодезических измерений (определений)	$Mt = \sqrt{(m_0^2 + m_1^2)} = \sqrt{(0.06^2 + 0.08^2)} = 0.10$

1. Сведения о характерных точках контура объекта недвижимости с кадастровым номером : 51:27:0020201:45 :

Система координат МСК-51, зона 1							Зона № 1	
Обозначение характерных точек контура	Содержатся в Едином государственном реестре недвижимости			Определены в ходе выполнения комплексных кадастровых работ			Метод определения координат	Формулы, примененные для расчета средней квадратической погрешности определения координат характерных точек (Mt), м, с подставленными в такие формулы значениями и итоговые (вычисленные) значения Mt, м
	Координаты, м		Радиус, м	Координаты, м		Радиус, м		
	X	Y	R	X	Y	R		
1	2	3	4	5	6	7	8	9
н3390	-	-	-	690814.96	1416180.49	-	Метод спутниковых геодезических измерений (определений)	$Mt = \sqrt{(m_0^2 + m_1^2)} = \sqrt{(0.06^2 + 0.08^2)} = 0.10$
н3400	-	-	-	690810.06	1416172.88	-	Метод спутниковых геодезических измерений (определений)	$Mt = \sqrt{(m_0^2 + m_1^2)} = \sqrt{(0.06^2 + 0.08^2)} = 0.10$
н3410	-	-	-	690808.32	1416174.00	-	Метод спутниковых геодезических измерений (определений)	$Mt = \sqrt{(m_0^2 + m_1^2)} = \sqrt{(0.06^2 + 0.08^2)} = 0.10$
н3420	-	-	-	690806.95	1416171.81	-	Метод спутниковых геодезических измерений (определений)	$Mt = \sqrt{(m_0^2 + m_1^2)} = \sqrt{(0.06^2 + 0.08^2)} = 0.10$
н3430	-	-	-	690805.68	1416172.60	-	Метод спутниковых геодезических измерений (определений)	$Mt = \sqrt{(m_0^2 + m_1^2)} = \sqrt{(0.06^2 + 0.08^2)} = 0.10$
н3440	-	-	-	690804.07	1416170.07	-	Метод спутниковых геодезических измерений (определений)	$Mt = \sqrt{(m_0^2 + m_1^2)} = \sqrt{(0.06^2 + 0.08^2)} = 0.10$
н3450	-	-	-	690805.36	1416169.26	-	Метод спутниковых геодезических измерений (определений)	$Mt = \sqrt{(m_0^2 + m_1^2)} = \sqrt{(0.06^2 + 0.08^2)} = 0.10$
н3460	-	-	-	690805.19	1416168.99	-	Метод спутниковых геодезических измерений (определений)	$Mt = \sqrt{(m_0^2 + m_1^2)} = \sqrt{(0.06^2 + 0.08^2)} = 0.10$

1. Сведения о характерных точках контура объекта недвижимости с кадастровым номером : 51:27:0020201:45 :

Система координат МСК-51, зона 1

Зона № 1

Обозначение характерных точек контура	Содержатся в Едином государственном реестре недвижимости			Определены в ходе выполнения комплексных кадастровых работ			Метод определения координат	Формулы, примененные для расчета средней квадратической погрешности определения координат характерных точек (Mt), м, с подставленными в такие формулы значениями и итоговые (вычисленные) значения Mt, м
	Координаты, м		Радиус, м	Координаты, м		Радиус, м		
	X	Y	R	X	Y	R		
1	2	3	4	5	6	7	8	9
н3470	-	-	-	690806.83	1416167.93	-	Метод спутниковых геодезических измерений (определений)	$Mt = \sqrt{(m_0^2 + m_1^2)} = \sqrt{(0.06^2 + 0.08^2)} = 0.10$
н3480	-	-	-	690801.87	1416160.25	-	Метод спутниковых геодезических измерений (определений)	$Mt = \sqrt{(m_0^2 + m_1^2)} = \sqrt{(0.06^2 + 0.08^2)} = 0.10$
н3490	-	-	-	690800.39	1416161.21	-	Метод спутниковых геодезических измерений (определений)	$Mt = \sqrt{(m_0^2 + m_1^2)} = \sqrt{(0.06^2 + 0.08^2)} = 0.10$
н3500	-	-	-	690799.13	1416159.21	-	Метод спутниковых геодезических измерений (определений)	$Mt = \sqrt{(m_0^2 + m_1^2)} = \sqrt{(0.06^2 + 0.08^2)} = 0.10$
н3510	-	-	-	690797.88	1416160.02	-	Метод спутниковых геодезических измерений (определений)	$Mt = \sqrt{(m_0^2 + m_1^2)} = \sqrt{(0.06^2 + 0.08^2)} = 0.10$
н3520	-	-	-	690796.20	1416157.47	-	Метод спутниковых геодезических измерений (определений)	$Mt = \sqrt{(m_0^2 + m_1^2)} = \sqrt{(0.06^2 + 0.08^2)} = 0.10$
н3530	-	-	-	690797.51	1416156.62	-	Метод спутниковых геодезических измерений (определений)	$Mt = \sqrt{(m_0^2 + m_1^2)} = \sqrt{(0.06^2 + 0.08^2)} = 0.10$
н3540	-	-	-	690797.21	1416156.16	-	Метод спутниковых геодезических измерений (определений)	$Mt = \sqrt{(m_0^2 + m_1^2)} = \sqrt{(0.06^2 + 0.08^2)} = 0.10$

1. Сведения о характерных точках контура объекта недвижимости с кадастровым номером : 51:27:0020201:45 :

Система координат МСК-51, зона 1

Зона № 1

Обозначение характерных точек контура	Содержатся в Едином государственном реестре недвижимости			Определены в ходе выполнения комплексных кадастровых работ			Метод определения координат	Формулы, примененные для расчета средней квадратической погрешности определения координат характерных точек (Mt), м, с подставленными в такие формулы значениями и итоговые (вычисленные) значения Mt, м
	Координаты, м		Радиус, м	Координаты, м		Радиус, м		
	X	Y	R	X	Y	R		
1	2	3	4	5	6	7	8	9
н3550	-	-	-	690798.64	1416155.24	-	Метод спутниковых геодезических измерений (определений)	$Mt = \sqrt{(m_0^2 + m_1^2)} = \sqrt{(0.06^2 + 0.08^2)} = 0.10$
н3560	-	-	-	690796.68	1416152.22	-	Метод спутниковых геодезических измерений (определений)	$Mt = \sqrt{(m_0^2 + m_1^2)} = \sqrt{(0.06^2 + 0.08^2)} = 0.10$
н3230	-	-	-	690806.54	1416145.85	-	Метод спутниковых геодезических измерений (определений)	$Mt = \sqrt{(m_0^2 + m_1^2)} = \sqrt{(0.06^2 + 0.08^2)} = 0.10$

2. Сведения о характеристиках объекта недвижимости с кадастровым номером : 51:27:0020201:45 :

№ п/п	Наименование характеристики	Значение характеристики
1	2	3
1.	Вид объекта недвижимости	здание
2.	Ранее присвоенный государственный учетный номер (инвентарный) здания, сооружения, объекта незавершенного строительства	-
3.	Кадастровый номер земельного участка (земельных участков), в границах которого (которых) расположены здание, сооружение, объект незавершенного строительства	51:27:0020201:26
4.	Уникальный учетный номер кадастрового квартала, в границах которого расположены здание, сооружение, объект незавершенного строительства	51:27:0020201
5.	Адрес здания, сооружения, объекта незавершенного строительства	Российская Федерация, 184310, Мурманская область, город Заозерск, улица Колышкина, дом 12
5.1.	Сведения о местоположении здания, сооружения, объекта незавершенного строительства (при отсутствии адреса) в структурированном в соответствии с федеральной информационной адресной системой виде	-
5.2.	Дополнительные сведения о местоположении	-
6.	Иные сведения	-

3. Пояснения к сведениям об объекте недвижимости с кадастровым номером 51:27:0020201:45 :

1.	-
----	---

Описание местоположения зданий, сооружений, объектов незавершенного строительства на земельном участке

**1. Сведения о характерных точках контура объекта недвижимости
с кадастровым номером : 51:27:0020201:46 :**

Система координат МСК-51, зона 1

Зона № 1

Обозначение характерных точек контура	Содержатся в Едином государственном реестре недвижимости			Определены в ходе выполнения комплексных кадастровых работ			Метод опреде ления коор динат	Формулы, примененные для расчета средней квадратической погрешности определения координат характерных точек (Mt), м, с подставленными в такие формулы значениями и итоговые (вычисленные) значения Mt, м
	Координаты, м		Ради ус, м	Координаты, м		Ради ус, м		
	X	Y	R	X	Y	R		
1	2	3	4	5	6	7	8	9
н3570	-	-	-	690847.28	1416209.0 6	-	Метод спутниковых геодезически х измерений (определени й)	$Mt = \sqrt{(m_0^2 + m_1^2)} = \sqrt{(0.06^2 + 0.08^2)} = 0.10$
н3580	-	-	-	690837.46	1416215.4 1	-	Метод спутниковых геодезически х измерений (определени й)	$Mt = \sqrt{(m_0^2 + m_1^2)} = \sqrt{(0.06^2 + 0.08^2)} = 0.10$
н3590	-	-	-	690839.48	1416218.5 5	-	Метод спутниковых геодезически х измерений (определени й)	$Mt = \sqrt{(m_0^2 + m_1^2)} = \sqrt{(0.06^2 + 0.08^2)} = 0.10$
н3600	-	-	-	690837.52	1416219.8 2	-	Метод спутниковых геодезически х измерений (определени й)	$Mt = \sqrt{(m_0^2 + m_1^2)} = \sqrt{(0.06^2 + 0.08^2)} = 0.10$
н3610	-	-	-	690839.20	1416222.4 1	-	Метод спутниковых геодезически х измерений (определени й)	$Mt = \sqrt{(m_0^2 + m_1^2)} = \sqrt{(0.06^2 + 0.08^2)} = 0.10$
н3620	-	-	-	690839.74	1416222.0 6	-	Метод спутниковых геодезически х измерений (определени й)	$Mt = \sqrt{(m_0^2 + m_1^2)} = \sqrt{(0.06^2 + 0.08^2)} = 0.10$
н3630	-	-	-	690841.27	1416224.4 8	-	Метод спутниковых геодезически х измерений (определени й)	$Mt = \sqrt{(m_0^2 + m_1^2)} = \sqrt{(0.06^2 + 0.08^2)} = 0.10$
н3640	-	-	-	690842.70	1416223.5 6	-	Метод спутниковых геодезически х измерений (определени й)	$Mt = \sqrt{(m_0^2 + m_1^2)} = \sqrt{(0.06^2 + 0.08^2)} = 0.10$

1. Сведения о характерных точках контура объекта недвижимости с кадастровым номером : 51:27:0020201:46 :

Система координат МСК-51, зона 1

Зона № 1

Обозначение характерных точек контура	Содержатся в Едином государственном реестре недвижимости			Определены в ходе выполнения комплексных кадастровых работ			Метод определения координат	Формулы, примененные для расчета средней квадратической погрешности определения координат характерных точек (Mt), м, с подставленными в такие формулы значениями и итоговые (вычисленные) значения Mt, м
	Координаты, м		Радиус, м	Координаты, м		Радиус, м		
	X	Y	R	X	Y	R		
1	2	3	4	5	6	7	8	9
н3650	-	-	-	690847.59	1416231.16	-	Метод спутниковых геодезических измерений (определений)	$Mt = \sqrt{(m_0^2 + m_1^2)} = \sqrt{(0.06^2 + 0.08^2)} = 0.10$
н3660	-	-	-	690845.68	1416232.39	-	Метод спутниковых геодезических измерений (определений)	$Mt = \sqrt{(m_0^2 + m_1^2)} = \sqrt{(0.06^2 + 0.08^2)} = 0.10$
н3670	-	-	-	690847.34	1416235.00	-	Метод спутниковых геодезических измерений (определений)	$Mt = \sqrt{(m_0^2 + m_1^2)} = \sqrt{(0.06^2 + 0.08^2)} = 0.10$
н3680	-	-	-	690847.87	1416234.66	-	Метод спутниковых геодезических измерений (определений)	$Mt = \sqrt{(m_0^2 + m_1^2)} = \sqrt{(0.06^2 + 0.08^2)} = 0.10$
н3690	-	-	-	690849.41	1416237.06	-	Метод спутниковых геодезических измерений (определений)	$Mt = \sqrt{(m_0^2 + m_1^2)} = \sqrt{(0.06^2 + 0.08^2)} = 0.10$
н3700	-	-	-	690850.80	1416236.16	-	Метод спутниковых геодезических измерений (определений)	$Mt = \sqrt{(m_0^2 + m_1^2)} = \sqrt{(0.06^2 + 0.08^2)} = 0.10$
н3710	-	-	-	690855.68	1416243.71	-	Метод спутниковых геодезических измерений (определений)	$Mt = \sqrt{(m_0^2 + m_1^2)} = \sqrt{(0.06^2 + 0.08^2)} = 0.10$
н3720	-	-	-	690853.55	1416245.09	-	Метод спутниковых геодезических измерений (определений)	$Mt = \sqrt{(m_0^2 + m_1^2)} = \sqrt{(0.06^2 + 0.08^2)} = 0.10$

1. Сведения о характерных точках контура объекта недвижимости с кадастровым номером : 51:27:0020201:46 :

Система координат МСК-51, зона 1

Зона № 1

Обозначение характерных точек контура	Содержатся в Едином государственном реестре недвижимости			Определены в ходе выполнения комплексных кадастровых работ			Метод определения координат	Формулы, примененные для расчета средней квадратической погрешности определения координат характерных точек (Mt), м, с подставленными в такие формулы значениями и итоговые (вычисленные) значения Mt, м
	Координаты, м		Радиус, м	Координаты, м		Радиус, м		
	X	Y	R	X	Y	R		
1	2	3	4	5	6	7	8	9
н3730	-	-	-	690855.23	1416247.74	-	Метод спутниковых геодезических измерений (определений)	$Mt = \sqrt{(m_0^2 + m_1^2)} = \sqrt{(0.06^2 + 0.08^2)} = 0.10$
н3740	-	-	-	690856.02	1416247.24	-	Метод спутниковых геодезических измерений (определений)	$Mt = \sqrt{(m_0^2 + m_1^2)} = \sqrt{(0.06^2 + 0.08^2)} = 0.10$
н3750	-	-	-	690857.45	1416249.50	-	Метод спутниковых геодезических измерений (определений)	$Mt = \sqrt{(m_0^2 + m_1^2)} = \sqrt{(0.06^2 + 0.08^2)} = 0.10$
н3760	-	-	-	690858.82	1416248.62	-	Метод спутниковых геодезических измерений (определений)	$Mt = \sqrt{(m_0^2 + m_1^2)} = \sqrt{(0.06^2 + 0.08^2)} = 0.10$
н3770	-	-	-	690863.68	1416256.18	-	Метод спутниковых геодезических измерений (определений)	$Mt = \sqrt{(m_0^2 + m_1^2)} = \sqrt{(0.06^2 + 0.08^2)} = 0.10$
н3780	-	-	-	690861.48	1416257.59	-	Метод спутниковых геодезических измерений (определений)	$Mt = \sqrt{(m_0^2 + m_1^2)} = \sqrt{(0.06^2 + 0.08^2)} = 0.10$
н3790	-	-	-	690863.18	1416260.22	-	Метод спутниковых геодезических измерений (определений)	$Mt = \sqrt{(m_0^2 + m_1^2)} = \sqrt{(0.06^2 + 0.08^2)} = 0.10$
н3800	-	-	-	690863.95	1416259.72	-	Метод спутниковых геодезических измерений (определений)	$Mt = \sqrt{(m_0^2 + m_1^2)} = \sqrt{(0.06^2 + 0.08^2)} = 0.10$

1. Сведения о характерных точках контура объекта недвижимости с кадастровым номером : 51:27:0020201:46 :

Система координат МСК-51, зона 1

Зона № 1

Обозначение характерных точек контура	Содержатся в Едином государственном реестре недвижимости			Определены в ходе выполнения комплексных кадастровых работ			Метод определения координат	Формулы, примененные для расчета средней квадратической погрешности определения координат характерных точек (Mt), м, с подставленными в такие формулы значениями и итоговые (вычисленные) значения Mt, м
	Координаты, м		Радиус, м	Координаты, м		Радиус, м		
	X	Y	R	X	Y	R		
1	2	3	4	5	6	7	8	9
н381О	-	-	-	690865.63	1416262.33	-	Метод спутниковых геодезических измерений (определений)	$Mt = \sqrt{(m_0^2 + m_1^2)} = \sqrt{(0.06^2 + 0.08^2)} = 0.10$
н382О	-	-	-	690867.05	1416261.42	-	Метод спутниковых геодезических измерений (определений)	$Mt = \sqrt{(m_0^2 + m_1^2)} = \sqrt{(0.06^2 + 0.08^2)} = 0.10$
н383О	-	-	-	690870.10	1416266.16	-	Метод спутниковых геодезических измерений (определений)	$Mt = \sqrt{(m_0^2 + m_1^2)} = \sqrt{(0.06^2 + 0.08^2)} = 0.10$
н384О	-	-	-	690879.97	1416259.79	-	Метод спутниковых геодезических измерений (определений)	$Mt = \sqrt{(m_0^2 + m_1^2)} = \sqrt{(0.06^2 + 0.08^2)} = 0.10$
н357О	-	-	-	690847.28	1416209.06	-	Метод спутниковых геодезических измерений (определений)	$Mt = \sqrt{(m_0^2 + m_1^2)} = \sqrt{(0.06^2 + 0.08^2)} = 0.10$

2. Сведения о характеристиках объекта недвижимости с кадастровым номером : 51:27:0020201:46 :

№ п/п	Наименование характеристики	Значение характеристики
1	2	3
1.	Вид объекта недвижимости	здание
2.	Ранее присвоенный государственный учетный номер (инвентарный) здания, сооружения, объекта незавершенного строительства	-
3.	Кадастровый номер земельного участка (земельных участков), в границах которого (которых) расположены здание, сооружение, объект незавершенного строительства	51:27:0020201:24
4.	Уникальный учетный номер кадастрового квартала, в границах которого расположены здание, сооружение, объект незавершенного строительства	51:27:0020201

2. Сведения о характеристиках объекта недвижимости с кадастровым номером : 51:27:0020201:46 :

№ п/п	Наименование характеристики	Значение характеристики
1	2	3
5.	Адрес здания, сооружения, объекта незавершенного строительства	Российская Федерация, 184310, Мурманская область, город Заозерск, улица Колышкина, дом 10
5.1.	Сведения о местоположении здания, сооружения, объекта незавершенного строительства (при отсутствии адреса) в структурированном в соответствии с федеральной информационной адресной системой виде	-
5.2.	Дополнительные сведения о местоположении	-
6.	Иные сведения	-

3. Пояснения к сведениям об объекте недвижимости с кадастровым номером 51:27:0020201:46 :

1.	-
----	---

Описание местоположения зданий, сооружений, объектов незавершенного строительства на земельном участке

**1. Сведения о характерных точках контура объекта недвижимости
с кадастровым номером : 51:27:0020201:47 :**

Система координат МСК-51, зона 1

Зона № 1

Обозначение характерных точек контура	Содержатся в Едином государственном реестре недвижимости			Определены в ходе выполнения комплексных кадастровых работ			Метод опреде ления коор динат	Формулы, примененные для расчета средней квадратической погрешности определения координат характерных точек (Mt), м, с подставленными в такие формулы значениями и итоговые (вычисленные) значения Mt, м
	Координаты, м		Ради ус, м	Координаты, м		Ради ус, м		
	X	Y	R	X	Y	R		
1	2	3	4	5	6	7	8	9
н3850	-	-	-	690857.36	1416063.9 3	-	Метод спутниковых геодезически х измерений (определени й)	$Mt = \sqrt{(m_0^2 + m_1^2)} = \sqrt{(0.06^2 + 0.08^2)} = 0.10$
н3860	-	-	-	690860.05	1416067.9 3	-	Метод спутниковых геодезически х измерений (определени й)	$Mt = \sqrt{(m_0^2 + m_1^2)} = \sqrt{(0.06^2 + 0.08^2)} = 0.10$
н3870	-	-	-	690860.83	1416067.4 0	-	Метод спутниковых геодезически х измерений (определени й)	$Mt = \sqrt{(m_0^2 + m_1^2)} = \sqrt{(0.06^2 + 0.08^2)} = 0.10$
н3880	-	-	-	690861.91	1416069.0 0	-	Метод спутниковых геодезически х измерений (определени й)	$Mt = \sqrt{(m_0^2 + m_1^2)} = \sqrt{(0.06^2 + 0.08^2)} = 0.10$
н3890	-	-	-	690861.13	1416069.5 2	-	Метод спутниковых геодезически х измерений (определени й)	$Mt = \sqrt{(m_0^2 + m_1^2)} = \sqrt{(0.06^2 + 0.08^2)} = 0.10$
н3900	-	-	-	690866.72	1416077.7 9	-	Метод спутниковых геодезически х измерений (определени й)	$Mt = \sqrt{(m_0^2 + m_1^2)} = \sqrt{(0.06^2 + 0.08^2)} = 0.10$
н3910	-	-	-	690866.25	1416078.1 0	-	Метод спутниковых геодезически х измерений (определени й)	$Mt = \sqrt{(m_0^2 + m_1^2)} = \sqrt{(0.06^2 + 0.08^2)} = 0.10$
н3920	-	-	-	690867.21	1416079.5 3	-	Метод спутниковых геодезически х измерений (определени й)	$Mt = \sqrt{(m_0^2 + m_1^2)} = \sqrt{(0.06^2 + 0.08^2)} = 0.10$

1. Сведения о характерных точках контура объекта недвижимости с кадастровым номером : 51:27:0020201:47 :

Система координат МСК-51, зона 1

Зона № 1

Обозначение характерных точек контура	Содержатся в Едином государственном реестре недвижимости			Определены в ходе выполнения комплексных кадастровых работ			Метод определения координат	Формулы, примененные для расчета средней квадратической погрешности определения координат характерных точек (Mt), м, с подставленными в такие формулы значениями и итоговые (вычисленные) значения Mt, м
	Координаты, м		Радиус, м	Координаты, м		Радиус, м		
	X	Y	R	X	Y	R		
1	2	3	4	5	6	7	8	9
н3930	-	-	-	690865.39	1416080.75	-	Метод спутниковых геодезических измерений (определений)	$Mt = \sqrt{(m_0^2 + m_1^2)} = \sqrt{(0.06^2 + 0.08^2)} = 0.10$
н3940	-	-	-	690864.43	1416079.33	-	Метод спутниковых геодезических измерений (определений)	$Mt = \sqrt{(m_0^2 + m_1^2)} = \sqrt{(0.06^2 + 0.08^2)} = 0.10$
н3950	-	-	-	690861.16	1416081.54	-	Метод спутниковых геодезических измерений (определений)	$Mt = \sqrt{(m_0^2 + m_1^2)} = \sqrt{(0.06^2 + 0.08^2)} = 0.10$
н3960	-	-	-	690851.80	1416067.69	-	Метод спутниковых геодезических измерений (определений)	$Mt = \sqrt{(m_0^2 + m_1^2)} = \sqrt{(0.06^2 + 0.08^2)} = 0.10$
н3850	-	-	-	690857.36	1416063.93	-	Метод спутниковых геодезических измерений (определений)	$Mt = \sqrt{(m_0^2 + m_1^2)} = \sqrt{(0.06^2 + 0.08^2)} = 0.10$

2. Сведения о характеристиках объекта недвижимости с кадастровым номером : 51:27:0020201:47 :

№ п/п	Наименование характеристики	Значение характеристики
1	2	3
1.	Вид объекта недвижимости	здание
2.	Ранее присвоенный государственный учетный номер (инвентарный) здания, сооружения, объекта незавершенного строительства	-
3.	Кадастровый номер земельного участка (земельных участков), в границах которого (которых) расположены здание, сооружение, объект незавершенного строительства	51:27:0020201:36
4.	Уникальный учетный номер кадастрового квартала, в границах которого расположены здание, сооружение, объект незавершенного строительства	51:27:0020201

2. Сведения о характеристиках объекта недвижимости с кадастровым номером : 51:27:0020201:47 :

№ п/п	Наименование характеристики	Значение характеристики
1	2	3
5.	Адрес здания, сооружения, объекта незавершенного строительства	Российская Федерация, 184310, Мурманская область, город Заозерск, улица Колышкина, дом 166
5.1.	Сведения о местоположении здания, сооружения, объекта незавершенного строительства (при отсутствии адреса) в структурированном в соответствии с федеральной информационной адресной системой виде	-
5.2.	Дополнительные сведения о местоположении	-
6.	Иные сведения	-

3. Пояснения к сведениям об объекте недвижимости с кадастровым номером 51:27:0020201:47 :

1.	-
----	---

Описание местоположения зданий, сооружений, объектов незавершенного строительства на земельном участке

**1. Сведения о характерных точках контура объекта недвижимости
с кадастровым номером : 51:27:0020201:48 :**

Система координат МСК-51, зона 1

Зона № 1

Обозначение характерных точек контура	Содержатся в Едином государственном реестре недвижимости			Определены в ходе выполнения комплексных кадастровых работ			Метод опреде ления коор динат	Формулы, примененные для расчета средней квадратической погрешности определения координат характерных точек (Mt), м, с подставленными в такие формулы значениями и итоговые (вычисленные) значения Mt, м
	Координаты, м		Ради ус, м	Координаты, м		Ради ус, м		
	X	Y	R	X	Y	R		
1	2	3	4	5	6	7	8	9
н397О	-	-	-	690812.54	1416231.3 2	-	Метод спутниковых геодезически х измерений (определени й)	$Mt = \sqrt{(m_0^2 + m_1^2)} = \sqrt{(0.06^2 + 0.08^2)} = 0.10$
н398О	-	-	-	690815.61	1416236.1 3	-	Метод спутниковых геодезически х измерений (определени й)	$Mt = \sqrt{(m_0^2 + m_1^2)} = \sqrt{(0.06^2 + 0.08^2)} = 0.10$
н399О	-	-	-	690817.10	1416235.1 8	-	Метод спутниковых геодезически х измерений (определени й)	$Mt = \sqrt{(m_0^2 + m_1^2)} = \sqrt{(0.06^2 + 0.08^2)} = 0.10$
н400О	-	-	-	690820.30	1416240.1 9	-	Метод спутниковых геодезически х измерений (определени й)	$Mt = \sqrt{(m_0^2 + m_1^2)} = \sqrt{(0.06^2 + 0.08^2)} = 0.10$
н401О	-	-	-	690818.81	1416241.1 4	-	Метод спутниковых геодезически х измерений (определени й)	$Mt = \sqrt{(m_0^2 + m_1^2)} = \sqrt{(0.06^2 + 0.08^2)} = 0.10$
н402О	-	-	-	690823.65	1416248.7 0	-	Метод спутниковых геодезически х измерений (определени й)	$Mt = \sqrt{(m_0^2 + m_1^2)} = \sqrt{(0.06^2 + 0.08^2)} = 0.10$
н403О	-	-	-	690825.07	1416247.8 0	-	Метод спутниковых геодезически х измерений (определени й)	$Mt = \sqrt{(m_0^2 + m_1^2)} = \sqrt{(0.06^2 + 0.08^2)} = 0.10$
н404О	-	-	-	690828.27	1416252.7 9	-	Метод спутниковых геодезически х измерений (определени й)	$Mt = \sqrt{(m_0^2 + m_1^2)} = \sqrt{(0.06^2 + 0.08^2)} = 0.10$

1. Сведения о характерных точках контура объекта недвижимости с кадастровым номером : 51:27:0020201:48 :

Система координат МСК-51, зона 1

Зона № 1

Обозначение характерных точек контура	Содержатся в Едином государственном реестре недвижимости			Определены в ходе выполнения комплексных кадастровых работ			Метод определения координат	Формулы, примененные для расчета средней квадратической погрешности определения координат характерных точек (Mt), м, с подставленными в такие формулы значениями и итоговые (вычисленные) значения Mt, м
	Координаты, м		Радиус, м	Координаты, м		Радиус, м		
	X	Y	R	X	Y	R		
1	2	3	4	5	6	7	8	9
н405О	-	-	-	690826.85	1416253.70	-	Метод спутниковых геодезических измерений (определений)	$Mt = \sqrt{(m_0^2 + m_1^2)} = \sqrt{(0.06^2 + 0.08^2)} = 0.10$
н406О	-	-	-	690831.66	1416261.24	-	Метод спутниковых геодезических измерений (определений)	$Mt = \sqrt{(m_0^2 + m_1^2)} = \sqrt{(0.06^2 + 0.08^2)} = 0.10$
н407О	-	-	-	690832.95	1416260.42	-	Метод спутниковых геодезических измерений (определений)	$Mt = \sqrt{(m_0^2 + m_1^2)} = \sqrt{(0.06^2 + 0.08^2)} = 0.10$
н408О	-	-	-	690836.32	1416265.70	-	Метод спутниковых геодезических измерений (определений)	$Mt = \sqrt{(m_0^2 + m_1^2)} = \sqrt{(0.06^2 + 0.08^2)} = 0.10$
н409О	-	-	-	690835.04	1416266.52	-	Метод спутниковых геодезических измерений (определений)	$Mt = \sqrt{(m_0^2 + m_1^2)} = \sqrt{(0.06^2 + 0.08^2)} = 0.10$
н410О	-	-	-	690839.82	1416274.00	-	Метод спутниковых геодезических измерений (определений)	$Mt = \sqrt{(m_0^2 + m_1^2)} = \sqrt{(0.06^2 + 0.08^2)} = 0.10$
н411О	-	-	-	690841.25	1416273.09	-	Метод спутниковых геодезических измерений (определений)	$Mt = \sqrt{(m_0^2 + m_1^2)} = \sqrt{(0.06^2 + 0.08^2)} = 0.10$
н412О	-	-	-	690844.45	1416278.09	-	Метод спутниковых геодезических измерений (определений)	$Mt = \sqrt{(m_0^2 + m_1^2)} = \sqrt{(0.06^2 + 0.08^2)} = 0.10$

1. Сведения о характерных точках контура объекта недвижимости с кадастровым номером : 51:27:0020201:48 :

Система координат МСК-51, зона 1

Зона № 1

Обозначение характерных точек контура	Содержатся в Едином государственном реестре недвижимости			Определены в ходе выполнения комплексных кадастровых работ			Метод определения координат	Формулы, примененные для расчета средней квадратической погрешности определения координат характерных точек (Mt), м, с подставленными в такие формулы значениями и итоговые (вычисленные) значения Mt, м
	Координаты, м		Радиус, м	Координаты, м		Радиус, м		
	X	Y	R	X	Y	R		
1	2	3	4	5	6	7	8	9
н4130	-	-	-	690843.01	1416279.01	-	Метод спутниковых геодезических измерений (определений)	$Mt = \sqrt{(m_0^2 + m_1^2)} = \sqrt{(0.06^2 + 0.08^2)} = 0.10$
н4140	-	-	-	690845.02	1416282.14	-	Метод спутниковых геодезических измерений (определений)	$Mt = \sqrt{(m_0^2 + m_1^2)} = \sqrt{(0.06^2 + 0.08^2)} = 0.10$
н4150	-	-	-	690835.18	1416288.36	-	Метод спутниковых геодезических измерений (определений)	$Mt = \sqrt{(m_0^2 + m_1^2)} = \sqrt{(0.06^2 + 0.08^2)} = 0.10$
н4160	-	-	-	690802.65	1416237.57	-	Метод спутниковых геодезических измерений (определений)	$Mt = \sqrt{(m_0^2 + m_1^2)} = \sqrt{(0.06^2 + 0.08^2)} = 0.10$
н3970	-	-	-	690812.54	1416231.32	-	Метод спутниковых геодезических измерений (определений)	$Mt = \sqrt{(m_0^2 + m_1^2)} = \sqrt{(0.06^2 + 0.08^2)} = 0.10$

2. Сведения о характеристиках объекта недвижимости с кадастровым номером : 51:27:0020201:48 :

№ п/п	Наименование характеристики	Значение характеристики
1	2	3
1.	Вид объекта недвижимости	здание
2.	Ранее присвоенный государственный учетный номер (инвентарный) здания, сооружения, объекта незавершенного строительства	-
3.	Кадастровый номер земельного участка (земельных участков), в границах которого (которых) расположены здание, сооружение, объект незавершенного строительства	51:27:0020201:25
4.	Уникальный учетный номер кадастрового квартала, в границах которого расположены здание, сооружение, объект незавершенного строительства	51:27:0020201

2. Сведения о характеристиках объекта недвижимости с кадастровым номером : 51:27:0020201:48 :

№ п/п	Наименование характеристики	Значение характеристики
1	2	3
5.	Адрес здания, сооружения, объекта незавершенного строительства	Российская Федерация, 184310, Мурманская область, город Заозерск, улица Колышкина, дом 6
5.1.	Сведения о местоположении здания, сооружения, объекта незавершенного строительства (при отсутствии адреса) в структурированном в соответствии с федеральной информационной адресной системой виде	-
5.2.	Дополнительные сведения о местоположении	-
6.	Иные сведения	-

3. Пояснения к сведениям об объекте недвижимости с кадастровым номером 51:27:0020201:48 :

1.	-
----	---

Описание местоположения зданий, сооружений, объектов незавершенного строительства на земельном участке

**1. Сведения о характерных точках контура объекта недвижимости
с кадастровым номером : 51:27:0020201:49 :**

Система координат МСК-51, зона 1

Зона № 1

Обозначение характерных точек контура	Содержатся в Едином государственном реестре недвижимости			Определены в ходе выполнения комплексных кадастровых работ			Метод опреде ления коор динат	Формулы, примененные для расчета средней квадратической погрешности определения координат характерных точек (Mt), м, с подставленными в такие формулы значениями и итоговые (вычисленные) значения Mt, м
	Координаты, м		Ради ус, м	Координаты, м		Ради ус, м		
	X	Y	R	X	Y	R		
1	2	3	4	5	6	7	8	9
н4170	-	-	-	690818.76	1416040.4 6	-	Метод спутниковых геодезически х измерений (определени й)	$Mt = \sqrt{(m_0^2 + m_1^2)} = \sqrt{(0.06^2 + 0.08^2)} = 0.10$
н4180	-	-	-	690822.24	1416045.8 9	-	Метод спутниковых геодезически х измерений (определени й)	$Mt = \sqrt{(m_0^2 + m_1^2)} = \sqrt{(0.06^2 + 0.08^2)} = 0.10$
н4190	-	-	-	690822.52	1416045.7 2	-	Метод спутниковых геодезически х измерений (определени й)	$Mt = \sqrt{(m_0^2 + m_1^2)} = \sqrt{(0.06^2 + 0.08^2)} = 0.10$
н4200	-	-	-	690822.96	1416046.4 1	-	Метод спутниковых геодезически х измерений (определени й)	$Mt = \sqrt{(m_0^2 + m_1^2)} = \sqrt{(0.06^2 + 0.08^2)} = 0.10$
н4210	-	-	-	690822.68	1416046.5 8	-	Метод спутниковых геодезически х измерений (определени й)	$Mt = \sqrt{(m_0^2 + m_1^2)} = \sqrt{(0.06^2 + 0.08^2)} = 0.10$
н4220	-	-	-	690826.17	1416052.0 1	-	Метод спутниковых геодезически х измерений (определени й)	$Mt = \sqrt{(m_0^2 + m_1^2)} = \sqrt{(0.06^2 + 0.08^2)} = 0.10$
н4230	-	-	-	690815.70	1416058.7 4	-	Метод спутниковых геодезически х измерений (определени й)	$Mt = \sqrt{(m_0^2 + m_1^2)} = \sqrt{(0.06^2 + 0.08^2)} = 0.10$
н4240	-	-	-	690815.85	1416058.9 9	-	Метод спутниковых геодезически х измерений (определени й)	$Mt = \sqrt{(m_0^2 + m_1^2)} = \sqrt{(0.06^2 + 0.08^2)} = 0.10$

1. Сведения о характерных точках контура объекта недвижимости с кадастровым номером : 51:27:0020201:49 :

Система координат МСК-51, зона 1

Зона № 1

Обозначение характерных точек контура	Содержатся в Едином государственном реестре недвижимости			Определены в ходе выполнения комплексных кадастровых работ			Метод определения координат	Формулы, примененные для расчета средней квадратической погрешности определения координат характерных точек (Mt), м, с подставленными в такие формулы значениями и итоговые (вычисленные) значения Mt, м
	Координаты, м		Радиус, м	Координаты, м		Радиус, м		
	X	Y	R	X	Y	R		
1	2	3	4	5	6	7	8	9
н4250	-	-	-	690815.17	1416059.43	-	Метод спутниковых геодезических измерений (определений)	$Mt = \sqrt{(m_0^2 + m_1^2)} = \sqrt{(0.06^2 + 0.08^2)} = 0.10$
н4260	-	-	-	690815.01	1416059.18	-	Метод спутниковых геодезических измерений (определений)	$Mt = \sqrt{(m_0^2 + m_1^2)} = \sqrt{(0.06^2 + 0.08^2)} = 0.10$
н4270	-	-	-	690813.18	1416060.36	-	Метод спутниковых геодезических измерений (определений)	$Mt = \sqrt{(m_0^2 + m_1^2)} = \sqrt{(0.06^2 + 0.08^2)} = 0.10$
н4280	-	-	-	690813.35	1416060.63	-	Метод спутниковых геодезических измерений (определений)	$Mt = \sqrt{(m_0^2 + m_1^2)} = \sqrt{(0.06^2 + 0.08^2)} = 0.10$
н4290	-	-	-	690812.66	1416061.07	-	Метод спутниковых геодезических измерений (определений)	$Mt = \sqrt{(m_0^2 + m_1^2)} = \sqrt{(0.06^2 + 0.08^2)} = 0.10$
н4300	-	-	-	690812.49	1416060.80	-	Метод спутниковых геодезических измерений (определений)	$Mt = \sqrt{(m_0^2 + m_1^2)} = \sqrt{(0.06^2 + 0.08^2)} = 0.10$
н4310	-	-	-	690808.14	1416063.61	-	Метод спутниковых геодезических измерений (определений)	$Mt = \sqrt{(m_0^2 + m_1^2)} = \sqrt{(0.06^2 + 0.08^2)} = 0.10$
н4320	-	-	-	690808.31	1416063.86	-	Метод спутниковых геодезических измерений (определений)	$Mt = \sqrt{(m_0^2 + m_1^2)} = \sqrt{(0.06^2 + 0.08^2)} = 0.10$

1. Сведения о характерных точках контура объекта недвижимости с кадастровым номером : 51:27:0020201:49 :

Система координат МСК-51, зона 1

Зона № 1

Обозначение характерных точек контура	Содержатся в Едином государственном реестре недвижимости			Определены в ходе выполнения комплексных кадастровых работ			Метод определения координат	Формулы, примененные для расчета средней квадратической погрешности определения координат характерных точек (Mt), м, с подставленными в такие формулы значениями и итоговые (вычисленные) значения Mt, м
	Координаты, м		Радиус, м	Координаты, м		Радиус, м		
	X	Y	R	X	Y	R		
1	2	3	4	5	6	7	8	9
н4330	-	-	-	690807.62	1416064.31	-	Метод спутниковых геодезических измерений (определений)	$Mt = \sqrt{(m_0^2 + m_1^2)} = \sqrt{(0.06^2 + 0.08^2)} = 0.10$
н4340	-	-	-	690807.44	1416064.04	-	Метод спутниковых геодезических измерений (определений)	$Mt = \sqrt{(m_0^2 + m_1^2)} = \sqrt{(0.06^2 + 0.08^2)} = 0.10$
н4350	-	-	-	690805.61	1416065.22	-	Метод спутниковых геодезических измерений (определений)	$Mt = \sqrt{(m_0^2 + m_1^2)} = \sqrt{(0.06^2 + 0.08^2)} = 0.10$
н4360	-	-	-	690805.78	1416065.49	-	Метод спутниковых геодезических измерений (определений)	$Mt = \sqrt{(m_0^2 + m_1^2)} = \sqrt{(0.06^2 + 0.08^2)} = 0.10$
н4370	-	-	-	690805.09	1416065.93	-	Метод спутниковых геодезических измерений (определений)	$Mt = \sqrt{(m_0^2 + m_1^2)} = \sqrt{(0.06^2 + 0.08^2)} = 0.10$
н4380	-	-	-	690804.92	1416065.66	-	Метод спутниковых геодезических измерений (определений)	$Mt = \sqrt{(m_0^2 + m_1^2)} = \sqrt{(0.06^2 + 0.08^2)} = 0.10$
н4390	-	-	-	690800.56	1416068.46	-	Метод спутниковых геодезических измерений (определений)	$Mt = \sqrt{(m_0^2 + m_1^2)} = \sqrt{(0.06^2 + 0.08^2)} = 0.10$
н4400	-	-	-	690800.75	1416068.74	-	Метод спутниковых геодезических измерений (определений)	$Mt = \sqrt{(m_0^2 + m_1^2)} = \sqrt{(0.06^2 + 0.08^2)} = 0.10$

1. Сведения о характерных точках контура объекта недвижимости с кадастровым номером : 51:27:0020201:49 :

Система координат МСК-51, зона 1

Зона № 1

Обозначение характерных точек контура	Содержатся в Едином государственном реестре недвижимости			Определены в ходе выполнения комплексных кадастровых работ			Метод определения координат	Формулы, примененные для расчета средней квадратической погрешности определения координат характерных точек (Mt), м, с подставленными в такие формулы значениями и итоговые (вычисленные) значения Mt, м
	Координаты, м		Радиус, м	Координаты, м		Радиус, м		
	X	Y	R	X	Y	R		
1	2	3	4	5	6	7	8	9
н4410	-	-	-	690800.06	1416069.19	-	Метод спутниковых геодезических измерений (определений)	$Mt = \sqrt{(m_0^2 + m_1^2)} = \sqrt{(0.06^2 + 0.08^2)} = 0.10$
н4420	-	-	-	690799.87	1416068.90	-	Метод спутниковых геодезических измерений (определений)	$Mt = \sqrt{(m_0^2 + m_1^2)} = \sqrt{(0.06^2 + 0.08^2)} = 0.10$
н4430	-	-	-	690798.04	1416070.08	-	Метод спутниковых геодезических измерений (определений)	$Mt = \sqrt{(m_0^2 + m_1^2)} = \sqrt{(0.06^2 + 0.08^2)} = 0.10$
н4440	-	-	-	690798.22	1416070.37	-	Метод спутниковых геодезических измерений (определений)	$Mt = \sqrt{(m_0^2 + m_1^2)} = \sqrt{(0.06^2 + 0.08^2)} = 0.10$
н4450	-	-	-	690797.54	1416070.81	-	Метод спутниковых геодезических измерений (определений)	$Mt = \sqrt{(m_0^2 + m_1^2)} = \sqrt{(0.06^2 + 0.08^2)} = 0.10$
н4460	-	-	-	690797.35	1416070.52	-	Метод спутниковых геодезических измерений (определений)	$Mt = \sqrt{(m_0^2 + m_1^2)} = \sqrt{(0.06^2 + 0.08^2)} = 0.10$
н4470	-	-	-	690793.02	1416073.32	-	Метод спутниковых геодезических измерений (определений)	$Mt = \sqrt{(m_0^2 + m_1^2)} = \sqrt{(0.06^2 + 0.08^2)} = 0.10$
н4480	-	-	-	690793.21	1416073.60	-	Метод спутниковых геодезических измерений (определений)	$Mt = \sqrt{(m_0^2 + m_1^2)} = \sqrt{(0.06^2 + 0.08^2)} = 0.10$

1. Сведения о характерных точках контура объекта недвижимости с кадастровым номером : 51:27:0020201:49 :

Система координат МСК-51, зона 1

Зона № 1

Обозначение характерных точек контура	Содержатся в Едином государственном реестре недвижимости			Определены в ходе выполнения комплексных кадастровых работ			Метод определения координат	Формулы, примененные для расчета средней квадратической погрешности определения координат характерных точек (Mt), м, с подставленными в такие формулы значениями и итоговые (вычисленные) значения Mt, м
	Координаты, м		Радиус, м	Координаты, м		Радиус, м		
	X	Y	R	X	Y	R		
1	2	3	4	5	6	7	8	9
н4490	-	-	-	690792.52	1416074.05	-	Метод спутниковых геодезических измерений (определений)	$Mt = \sqrt{(m_0^2 + m_1^2)} = \sqrt{(0.06^2 + 0.08^2)} = 0.10$
н4500	-	-	-	690792.33	1416073.75	-	Метод спутниковых геодезических измерений (определений)	$Mt = \sqrt{(m_0^2 + m_1^2)} = \sqrt{(0.06^2 + 0.08^2)} = 0.10$
н4510	-	-	-	690789.44	1416075.61	-	Метод спутниковых геодезических измерений (определений)	$Mt = \sqrt{(m_0^2 + m_1^2)} = \sqrt{(0.06^2 + 0.08^2)} = 0.10$
н4520	-	-	-	690777.08	1416056.41	-	Метод спутниковых геодезических измерений (определений)	$Mt = \sqrt{(m_0^2 + m_1^2)} = \sqrt{(0.06^2 + 0.08^2)} = 0.10$
н4530	-	-	-	690767.39	1416062.55	-	Метод спутниковых геодезических измерений (определений)	$Mt = \sqrt{(m_0^2 + m_1^2)} = \sqrt{(0.06^2 + 0.08^2)} = 0.10$
н4540	-	-	-	690762.01	1416054.31	-	Метод спутниковых геодезических измерений (определений)	$Mt = \sqrt{(m_0^2 + m_1^2)} = \sqrt{(0.06^2 + 0.08^2)} = 0.10$
н4550	-	-	-	690771.57	1416047.84	-	Метод спутниковых геодезических измерений (определений)	$Mt = \sqrt{(m_0^2 + m_1^2)} = \sqrt{(0.06^2 + 0.08^2)} = 0.10$
н4560	-	-	-	690771.29	1416047.40	-	Метод спутниковых геодезических измерений (определений)	$Mt = \sqrt{(m_0^2 + m_1^2)} = \sqrt{(0.06^2 + 0.08^2)} = 0.10$

1. Сведения о характерных точках контура объекта недвижимости с кадастровым номером : 51:27:0020201:49 :

Система координат МСК-51, зона 1

Зона № 1

Обозначение характерных точек контура	Содержатся в Едином государственном реестре недвижимости			Определены в ходе выполнения комплексных кадастровых работ			Метод определения координат	Формулы, примененные для расчета средней квадратической погрешности определения координат характерных точек (Mt), м, с подставленными в такие формулы значениями и итоговые (вычисленные) значения Mt, м
	Координаты, м		Радиус, м	Координаты, м		Радиус, м		
	X	Y	R	X	Y	R		
1	2	3	4	5	6	7	8	9
н4570	-	-	-	690771.19	1416047.46	-	Метод спутниковых геодезических измерений (определений)	$Mt = \sqrt{(m_0^2 + m_1^2)} = \sqrt{(0.06^2 + 0.08^2)} = 0.10$
н4580	-	-	-	690771.10	1416047.52	-	Метод спутниковых геодезических измерений (определений)	$Mt = \sqrt{(m_0^2 + m_1^2)} = \sqrt{(0.06^2 + 0.08^2)} = 0.10$
н4590	-	-	-	690770.64	1416046.81	-	Метод спутниковых геодезических измерений (определений)	$Mt = \sqrt{(m_0^2 + m_1^2)} = \sqrt{(0.06^2 + 0.08^2)} = 0.10$
н4600	-	-	-	690770.83	1416046.69	-	Метод спутниковых геодезических измерений (определений)	$Mt = \sqrt{(m_0^2 + m_1^2)} = \sqrt{(0.06^2 + 0.08^2)} = 0.10$
н4610	-	-	-	690768.05	1416042.37	-	Метод спутниковых геодезических измерений (определений)	$Mt = \sqrt{(m_0^2 + m_1^2)} = \sqrt{(0.06^2 + 0.08^2)} = 0.10$
н4620	-	-	-	690767.85	1416042.50	-	Метод спутниковых геодезических измерений (определений)	$Mt = \sqrt{(m_0^2 + m_1^2)} = \sqrt{(0.06^2 + 0.08^2)} = 0.10$
н4630	-	-	-	690767.39	1416041.78	-	Метод спутниковых геодезических измерений (определений)	$Mt = \sqrt{(m_0^2 + m_1^2)} = \sqrt{(0.06^2 + 0.08^2)} = 0.10$
н4640	-	-	-	690767.59	1416041.65	-	Метод спутниковых геодезических измерений (определений)	$Mt = \sqrt{(m_0^2 + m_1^2)} = \sqrt{(0.06^2 + 0.08^2)} = 0.10$

1. Сведения о характерных точках контура объекта недвижимости с кадастровым номером : 51:27:0020201:49 :

Система координат МСК-51, зона 1							Зона № 1	
Обозначение характерных точек контура	Содержатся в Едином государственном реестре недвижимости			Определены в ходе выполнения комплексных кадастровых работ			Метод определения координат	Формулы, примененные для расчета средней квадратической погрешности определения координат характерных точек (Mt), м, с подставленными в такие формулы значениями и итоговые (вычисленные) значения Mt, м
	Координаты, м		Радиус, м	Координаты, м		Радиус, м		
	X	Y	R	X	Y	R		
1	2	3	4	5	6	7	8	9
н4650	-	-	-	690766.43	1416039.84	-	Метод спутниковых геодезических измерений (определений)	$Mt = \sqrt{(m_0^2 + m_1^2)} = \sqrt{(0.06^2 + 0.08^2)} = 0.10$
н4660	-	-	-	690766.22	1416039.97	-	Метод спутниковых геодезических измерений (определений)	$Mt = \sqrt{(m_0^2 + m_1^2)} = \sqrt{(0.06^2 + 0.08^2)} = 0.10$
н4670	-	-	-	690765.76	1416039.26	-	Метод спутниковых геодезических измерений (определений)	$Mt = \sqrt{(m_0^2 + m_1^2)} = \sqrt{(0.06^2 + 0.08^2)} = 0.10$
н4680	-	-	-	690765.97	1416039.13	-	Метод спутниковых геодезических измерений (определений)	$Mt = \sqrt{(m_0^2 + m_1^2)} = \sqrt{(0.06^2 + 0.08^2)} = 0.10$
н4690	-	-	-	690763.19	1416034.82	-	Метод спутниковых геодезических измерений (определений)	$Mt = \sqrt{(m_0^2 + m_1^2)} = \sqrt{(0.06^2 + 0.08^2)} = 0.10$
н4700	-	-	-	690763.00	1416034.94	-	Метод спутниковых геодезических измерений (определений)	$Mt = \sqrt{(m_0^2 + m_1^2)} = \sqrt{(0.06^2 + 0.08^2)} = 0.10$
н4710	-	-	-	690762.55	1416034.22	-	Метод спутниковых геодезических измерений (определений)	$Mt = \sqrt{(m_0^2 + m_1^2)} = \sqrt{(0.06^2 + 0.08^2)} = 0.10$
н4720	-	-	-	690762.73	1416034.10	-	Метод спутниковых геодезических измерений (определений)	$Mt = \sqrt{(m_0^2 + m_1^2)} = \sqrt{(0.06^2 + 0.08^2)} = 0.10$

1. Сведения о характерных точках контура объекта недвижимости с кадастровым номером : 51:27:0020201:49 :

Система координат МСК-51, зона 1

Зона № 1

Обозначение характерных точек контура	Содержатся в Едином государственном реестре недвижимости			Определены в ходе выполнения комплексных кадастровых работ			Метод определения координат	Формулы, примененные для расчета средней квадратической погрешности определения координат характерных точек (Mt), м, с подставленными в такие формулы значениями и итоговые (вычисленные) значения Mt, м
	Координаты, м		Радиус, м	Координаты, м		Радиус, м		
	X	Y	R	X	Y	R		
1	2	3	4	5	6	7	8	9
н4730	-	-	-	690761.56	1416032.28	-	Метод спутниковых геодезических измерений (определений)	$Mt = \sqrt{(m_0^2 + m_1^2)} = \sqrt{(0.06^2 + 0.08^2)} = 0.10$
н4740	-	-	-	690761.37	1416032.41	-	Метод спутниковых геодезических измерений (определений)	$Mt = \sqrt{(m_0^2 + m_1^2)} = \sqrt{(0.06^2 + 0.08^2)} = 0.10$
н4750	-	-	-	690760.91	1416031.69	-	Метод спутниковых геодезических измерений (определений)	$Mt = \sqrt{(m_0^2 + m_1^2)} = \sqrt{(0.06^2 + 0.08^2)} = 0.10$
н4760	-	-	-	690761.10	1416031.57	-	Метод спутниковых геодезических измерений (определений)	$Mt = \sqrt{(m_0^2 + m_1^2)} = \sqrt{(0.06^2 + 0.08^2)} = 0.10$
н4770	-	-	-	690758.32	1416027.24	-	Метод спутниковых геодезических измерений (определений)	$Mt = \sqrt{(m_0^2 + m_1^2)} = \sqrt{(0.06^2 + 0.08^2)} = 0.10$
н4780	-	-	-	690758.12	1416027.37	-	Метод спутниковых геодезических измерений (определений)	$Mt = \sqrt{(m_0^2 + m_1^2)} = \sqrt{(0.06^2 + 0.08^2)} = 0.10$
н4790	-	-	-	690757.66	1416026.65	-	Метод спутниковых геодезических измерений (определений)	$Mt = \sqrt{(m_0^2 + m_1^2)} = \sqrt{(0.06^2 + 0.08^2)} = 0.10$
н4800	-	-	-	690757.86	1416026.52	-	Метод спутниковых геодезических измерений (определений)	$Mt = \sqrt{(m_0^2 + m_1^2)} = \sqrt{(0.06^2 + 0.08^2)} = 0.10$

1. Сведения о характерных точках контура объекта недвижимости с кадастровым номером : 51:27:0020201:49 :

Система координат МСК-51, зона 1

Зона № 1

Обозначение характерных точек контура	Содержатся в Едином государственном реестре недвижимости			Определены в ходе выполнения комплексных кадастровых работ			Метод определения координат	Формулы, примененные для расчета средней квадратической погрешности определения координат характерных точек (Mt), м, с подставленными в такие формулы значениями и итоговые (вычисленные) значения Mt, м
	Координаты, м		Радиус, м	Координаты, м		Радиус, м		
	X	Y	R	X	Y	R		
1	2	3	4	5	6	7	8	9
н481О	-	-	-	690753.03	1416019.02	-	Метод спутниковых геодезических измерений (определений)	$Mt = \sqrt{(m_0^2 + m_1^2)} = \sqrt{(0.06^2 + 0.08^2)} = 0.10$
н482О	-	-	-	690758.79	1416015.32	-	Метод спутниковых геодезических измерений (определений)	$Mt = \sqrt{(m_0^2 + m_1^2)} = \sqrt{(0.06^2 + 0.08^2)} = 0.10$
н483О	-	-	-	690757.49	1416013.29	-	Метод спутниковых геодезических измерений (определений)	$Mt = \sqrt{(m_0^2 + m_1^2)} = \sqrt{(0.06^2 + 0.08^2)} = 0.10$
н484О	-	-	-	690759.99	1416011.74	-	Метод спутниковых геодезических измерений (определений)	$Mt = \sqrt{(m_0^2 + m_1^2)} = \sqrt{(0.06^2 + 0.08^2)} = 0.10$
н485О	-	-	-	690761.12	1416013.50	-	Метод спутниковых геодезических измерений (определений)	$Mt = \sqrt{(m_0^2 + m_1^2)} = \sqrt{(0.06^2 + 0.08^2)} = 0.10$
н486О	-	-	-	690761.55	1416013.22	-	Метод спутниковых геодезических измерений (определений)	$Mt = \sqrt{(m_0^2 + m_1^2)} = \sqrt{(0.06^2 + 0.08^2)} = 0.10$
н487О	-	-	-	690761.70	1416013.45	-	Метод спутниковых геодезических измерений (определений)	$Mt = \sqrt{(m_0^2 + m_1^2)} = \sqrt{(0.06^2 + 0.08^2)} = 0.10$
н488О	-	-	-	690766.04	1416010.67	-	Метод спутниковых геодезических измерений (определений)	$Mt = \sqrt{(m_0^2 + m_1^2)} = \sqrt{(0.06^2 + 0.08^2)} = 0.10$

1. Сведения о характерных точках контура объекта недвижимости с кадастровым номером : 51:27:0020201:49 :

Система координат МСК-51, зона 1

Зона № 1

Обозначение характерных точек контура	Содержатся в Едином государственном реестре недвижимости			Определены в ходе выполнения комплексных кадастровых работ			Метод определения координат	Формулы, примененные для расчета средней квадратической погрешности определения координат характерных точек (Mt), м, с подставленными в такие формулы значениями и итоговые (вычисленные) значения Mt, м
	Координаты, м		Радиус, м	Координаты, м		Радиус, м		
	X	Y	R	X	Y	R		
1	2	3	4	5	6	7	8	9
н4890	-	-	-	690765.87	1416010.41	-	Метод спутниковых геодезических измерений (определений)	$Mt = \sqrt{(m_0^2 + m_1^2)} = \sqrt{(0.06^2 + 0.08^2)} = 0.10$
н4900	-	-	-	690766.58	1416009.95	-	Метод спутниковых геодезических измерений (определений)	$Mt = \sqrt{(m_0^2 + m_1^2)} = \sqrt{(0.06^2 + 0.08^2)} = 0.10$
н4910	-	-	-	690766.75	1416010.20	-	Метод спутниковых геодезических измерений (определений)	$Mt = \sqrt{(m_0^2 + m_1^2)} = \sqrt{(0.06^2 + 0.08^2)} = 0.10$
н4920	-	-	-	690771.09	1416007.41	-	Метод спутниковых геодезических измерений (определений)	$Mt = \sqrt{(m_0^2 + m_1^2)} = \sqrt{(0.06^2 + 0.08^2)} = 0.10$
н4930	-	-	-	690770.94	1416007.17	-	Метод спутниковых геодезических измерений (определений)	$Mt = \sqrt{(m_0^2 + m_1^2)} = \sqrt{(0.06^2 + 0.08^2)} = 0.10$
н4940	-	-	-	690771.66	1416006.71	-	Метод спутниковых геодезических измерений (определений)	$Mt = \sqrt{(m_0^2 + m_1^2)} = \sqrt{(0.06^2 + 0.08^2)} = 0.10$
н4950	-	-	-	690771.81	1416006.95	-	Метод спутниковых геодезических измерений (определений)	$Mt = \sqrt{(m_0^2 + m_1^2)} = \sqrt{(0.06^2 + 0.08^2)} = 0.10$
н4960	-	-	-	690776.11	1416004.18	-	Метод спутниковых геодезических измерений (определений)	$Mt = \sqrt{(m_0^2 + m_1^2)} = \sqrt{(0.06^2 + 0.08^2)} = 0.10$

1. Сведения о характерных точках контура объекта недвижимости с кадастровым номером : 51:27:0020201:49 :

Система координат МСК-51, зона 1

Зона № 1

Обозначение характерных точек контура	Содержатся в Едином государственном реестре недвижимости			Определены в ходе выполнения комплексных кадастровых работ			Метод определения координат	Формулы, примененные для расчета средней квадратической погрешности определения координат характерных точек (Mt), м, с подставленными в такие формулы значениями и итоговые (вычисленные) значения Mt, м
	Координаты, м		Радиус, м	Координаты, м		Радиус, м		
	X	Y	R	X	Y	R		
1	2	3	4	5	6	7	8	9
н497О	-	-	-	690775.93	1416003.89	-	Метод спутниковых геодезических измерений (определений)	$Mt = \sqrt{(m_0^2 + m_1^2)} = \sqrt{(0.06^2 + 0.08^2)} = 0.10$
н498О	-	-	-	690776.65	1416003.43	-	Метод спутниковых геодезических измерений (определений)	$Mt = \sqrt{(m_0^2 + m_1^2)} = \sqrt{(0.06^2 + 0.08^2)} = 0.10$
н499О	-	-	-	690776.83	1416003.72	-	Метод спутниковых геодезических измерений (определений)	$Mt = \sqrt{(m_0^2 + m_1^2)} = \sqrt{(0.06^2 + 0.08^2)} = 0.10$
н500О	-	-	-	690781.13	1416000.95	-	Метод спутниковых геодезических измерений (определений)	$Mt = \sqrt{(m_0^2 + m_1^2)} = \sqrt{(0.06^2 + 0.08^2)} = 0.10$
н501О	-	-	-	690780.96	1416000.68	-	Метод спутниковых геодезических измерений (определений)	$Mt = \sqrt{(m_0^2 + m_1^2)} = \sqrt{(0.06^2 + 0.08^2)} = 0.10$
н502О	-	-	-	690781.67	1416000.22	-	Метод спутниковых геодезических измерений (определений)	$Mt = \sqrt{(m_0^2 + m_1^2)} = \sqrt{(0.06^2 + 0.08^2)} = 0.10$
н503О	-	-	-	690781.85	1416000.49	-	Метод спутниковых геодезических измерений (определений)	$Mt = \sqrt{(m_0^2 + m_1^2)} = \sqrt{(0.06^2 + 0.08^2)} = 0.10$
н504О	-	-	-	690789.80	1415995.38	-	Метод спутниковых геодезических измерений (определений)	$Mt = \sqrt{(m_0^2 + m_1^2)} = \sqrt{(0.06^2 + 0.08^2)} = 0.10$

1. Сведения о характерных точках контура объекта недвижимости с кадастровым номером : 51:27:0020201:49 :

Система координат МСК-51, зона 1

Зона № 1

Обозначение характерных точек контура	Содержатся в Едином государственном реестре недвижимости			Определены в ходе выполнения комплексных кадастровых работ			Метод определения координат	Формулы, примененные для расчета средней квадратической погрешности определения координат характерных точек (Mt), м, с подставленными в такие формулы значениями и итоговые (вычисленные) значения Mt, м
	Координаты, м		Радиус, м	Координаты, м		Радиус, м		
	X	Y	R	X	Y	R		
1	2	3	4	5	6	7	8	9
н505О	-	-	-	690793.02	1416000.40	-	Метод спутниковых геодезических измерений (определений)	$Mt = \sqrt{(m_0^2 + m_1^2)} = \sqrt{(0.06^2 + 0.08^2)} = 0.10$
н506О	-	-	-	690793.25	1416000.24	-	Метод спутниковых геодезических измерений (определений)	$Mt = \sqrt{(m_0^2 + m_1^2)} = \sqrt{(0.06^2 + 0.08^2)} = 0.10$
н507О	-	-	-	690793.72	1416000.96	-	Метод спутниковых геодезических измерений (определений)	$Mt = \sqrt{(m_0^2 + m_1^2)} = \sqrt{(0.06^2 + 0.08^2)} = 0.10$
н508О	-	-	-	690793.48	1416001.11	-	Метод спутниковых геодезических измерений (определений)	$Mt = \sqrt{(m_0^2 + m_1^2)} = \sqrt{(0.06^2 + 0.08^2)} = 0.10$
н509О	-	-	-	690794.64	1416002.92	-	Метод спутниковых геодезических измерений (определений)	$Mt = \sqrt{(m_0^2 + m_1^2)} = \sqrt{(0.06^2 + 0.08^2)} = 0.10$
н510О	-	-	-	690794.88	1416002.77	-	Метод спутниковых геодезических измерений (определений)	$Mt = \sqrt{(m_0^2 + m_1^2)} = \sqrt{(0.06^2 + 0.08^2)} = 0.10$
н511О	-	-	-	690795.25	1416003.35	-	Метод спутниковых геодезических измерений (определений)	$Mt = \sqrt{(m_0^2 + m_1^2)} = \sqrt{(0.06^2 + 0.08^2)} = 0.10$
н512О	-	-	-	690796.99	1416002.23	-	Метод спутниковых геодезических измерений (определений)	$Mt = \sqrt{(m_0^2 + m_1^2)} = \sqrt{(0.06^2 + 0.08^2)} = 0.10$

1. Сведения о характерных точках контура объекта недвижимости с кадастровым номером : 51:27:0020201:49 :

Система координат МСК-51, зона 1

Зона № 1

Обозначение характерных точек контура	Содержатся в Едином государственном реестре недвижимости			Определены в ходе выполнения комплексных кадастровых работ			Метод определения координат	Формулы, примененные для расчета средней квадратической погрешности определения координат характерных точек (Mt), м, с подставленными в такие формулы значениями и итоговые (вычисленные) значения Mt, м
	Координаты, м		Радиус, м	Координаты, м		Радиус, м		
	X	Y	R	X	Y	R		
1	2	3	4	5	6	7	8	9
н5130	-	-	-	690798.51	1416004.77	-	Метод спутниковых геодезических измерений (определений)	$Mt = \sqrt{(m_0^2 + m_1^2)} = \sqrt{(0.06^2 + 0.08^2)} = 0.10$
н5140	-	-	-	690796.89	1416005.84	-	Метод спутниковых геодезических измерений (определений)	$Mt = \sqrt{(m_0^2 + m_1^2)} = \sqrt{(0.06^2 + 0.08^2)} = 0.10$
н5150	-	-	-	690796.97	1416005.96	-	Метод спутниковых геодезических измерений (определений)	$Mt = \sqrt{(m_0^2 + m_1^2)} = \sqrt{(0.06^2 + 0.08^2)} = 0.10$
н5160	-	-	-	690796.70	1416006.13	-	Метод спутниковых геодезических измерений (определений)	$Mt = \sqrt{(m_0^2 + m_1^2)} = \sqrt{(0.06^2 + 0.08^2)} = 0.10$
н5170	-	-	-	690799.49	1416010.48	-	Метод спутниковых геодезических измерений (определений)	$Mt = \sqrt{(m_0^2 + m_1^2)} = \sqrt{(0.06^2 + 0.08^2)} = 0.10$
н5180	-	-	-	690799.75	1416010.31	-	Метод спутниковых геодезических измерений (определений)	$Mt = \sqrt{(m_0^2 + m_1^2)} = \sqrt{(0.06^2 + 0.08^2)} = 0.10$
н5190	-	-	-	690800.21	1416011.02	-	Метод спутниковых геодезических измерений (определений)	$Mt = \sqrt{(m_0^2 + m_1^2)} = \sqrt{(0.06^2 + 0.08^2)} = 0.10$
н5200	-	-	-	690799.95	1416011.19	-	Метод спутниковых геодезических измерений (определений)	$Mt = \sqrt{(m_0^2 + m_1^2)} = \sqrt{(0.06^2 + 0.08^2)} = 0.10$

1. Сведения о характерных точках контура объекта недвижимости с кадастровым номером : 51:27:0020201:49 :

Система координат МСК-51, зона 1

Зона № 1

Обозначение характерных точек контура	Содержатся в Едином государственном реестре недвижимости			Определены в ходе выполнения комплексных кадастровых работ			Метод определения координат	Формулы, примененные для расчета средней квадратической погрешности определения координат характерных точек (Mt), м, с подставленными в такие формулы значениями и итоговые (вычисленные) значения Mt, м
	Координаты, м		Радиус, м	Координаты, м		Радиус, м		
	X	Y	R	X	Y	R		
1	2	3	4	5	6	7	8	9
н4170	-	-	-	690818.76	1416040.46	-	Метод спутниковых геодезических измерений (определений)	$Mt = \sqrt{(m_0^2 + m_1^2)} = \sqrt{(0.06^2 + 0.08^2)} = 0.10$
н5210	-	-	-	690810.29	1416046.25	-	Метод спутниковых геодезических измерений (определений)	$Mt = \sqrt{(m_0^2 + m_1^2)} = \sqrt{(0.06^2 + 0.08^2)} = 0.10$
н5220	-	-	-	690794.02	1416022.00	-	Метод спутниковых геодезических измерений (определений)	$Mt = \sqrt{(m_0^2 + m_1^2)} = \sqrt{(0.06^2 + 0.08^2)} = 0.10$
н5230	-	-	-	690792.23	1416023.20	-	Метод спутниковых геодезических измерений (определений)	$Mt = \sqrt{(m_0^2 + m_1^2)} = \sqrt{(0.06^2 + 0.08^2)} = 0.10$
н5240	-	-	-	690792.37	1416023.41	-	Метод спутниковых геодезических измерений (определений)	$Mt = \sqrt{(m_0^2 + m_1^2)} = \sqrt{(0.06^2 + 0.08^2)} = 0.10$
н5250	-	-	-	690791.69	1416023.86	-	Метод спутниковых геодезических измерений (определений)	$Mt = \sqrt{(m_0^2 + m_1^2)} = \sqrt{(0.06^2 + 0.08^2)} = 0.10$
н5260	-	-	-	690791.55	1416023.66	-	Метод спутниковых геодезических измерений (определений)	$Mt = \sqrt{(m_0^2 + m_1^2)} = \sqrt{(0.06^2 + 0.08^2)} = 0.10$
н5270	-	-	-	690789.73	1416024.89	-	Метод спутниковых геодезических измерений (определений)	$Mt = \sqrt{(m_0^2 + m_1^2)} = \sqrt{(0.06^2 + 0.08^2)} = 0.10$

1. Сведения о характерных точках контура объекта недвижимости с кадастровым номером : 51:27:0020201:49 :

Система координат МСК-51, зона 1

Зона № 1

Обозначение характерных точек контура	Содержатся в Едином государственном реестре недвижимости			Определены в ходе выполнения комплексных кадастровых работ			Метод определения координат	Формулы, примененные для расчета средней квадратической погрешности определения координат характерных точек (Mt), м, с подставленными в такие формулы значениями и итоговые (вычисленные) значения Mt, м
	Координаты, м		Радиус, м	Координаты, м		Радиус, м		
	X	Y	R	X	Y	R		
1	2	3	4	5	6	7	8	9
н5280	-	-	-	690789.86	1416025.09	-	Метод спутниковых геодезических измерений (определений)	$Mt = \sqrt{(m_0^2 + m_1^2)} = \sqrt{(0.06^2 + 0.08^2)} = 0.10$
н5290	-	-	-	690789.28	1416025.48	-	Метод спутниковых геодезических измерений (определений)	$Mt = \sqrt{(m_0^2 + m_1^2)} = \sqrt{(0.06^2 + 0.08^2)} = 0.10$
н5300	-	-	-	690789.14	1416025.27	-	Метод спутниковых геодезических измерений (определений)	$Mt = \sqrt{(m_0^2 + m_1^2)} = \sqrt{(0.06^2 + 0.08^2)} = 0.10$
н5310	-	-	-	690784.80	1416028.18	-	Метод спутниковых геодезических измерений (определений)	$Mt = \sqrt{(m_0^2 + m_1^2)} = \sqrt{(0.06^2 + 0.08^2)} = 0.10$
н5320	-	-	-	690784.94	1416028.38	-	Метод спутниковых геодезических измерений (определений)	$Mt = \sqrt{(m_0^2 + m_1^2)} = \sqrt{(0.06^2 + 0.08^2)} = 0.10$
н5330	-	-	-	690784.22	1416028.87	-	Метод спутниковых геодезических измерений (определений)	$Mt = \sqrt{(m_0^2 + m_1^2)} = \sqrt{(0.06^2 + 0.08^2)} = 0.10$
н5340	-	-	-	690784.08	1416028.66	-	Метод спутниковых геодезических измерений (определений)	$Mt = \sqrt{(m_0^2 + m_1^2)} = \sqrt{(0.06^2 + 0.08^2)} = 0.10$
н5350	-	-	-	690779.76	1416031.54	-	Метод спутниковых геодезических измерений (определений)	$Mt = \sqrt{(m_0^2 + m_1^2)} = \sqrt{(0.06^2 + 0.08^2)} = 0.10$

1. Сведения о характерных точках контура объекта недвижимости с кадастровым номером : 51:27:0020201:49 :

Система координат МСК-51, зона 1

Зона № 1

Обозначение характерных точек контура	Содержатся в Едином государственном реестре недвижимости			Определены в ходе выполнения комплексных кадастровых работ			Метод определения координат	Формулы, примененные для расчета средней квадратической погрешности определения координат характерных точек (Mt), м, с подставленными в такие формулы значениями и итоговые (вычисленные) значения Mt, м
	Координаты, м		Радиус, м	Координаты, м		Радиус, м		
	X	Y	R	X	Y	R		
1	2	3	4	5	6	7	8	9
н5360	-	-	-	690779.90	1416031.76	-	Метод спутниковых геодезических измерений (определений)	$Mt = \sqrt{(m_0^2 + m_1^2)} = \sqrt{(0.06^2 + 0.08^2)} = 0.10$
н5370	-	-	-	690779.23	1416032.21	-	Метод спутниковых геодезических измерений (определений)	$Mt = \sqrt{(m_0^2 + m_1^2)} = \sqrt{(0.06^2 + 0.08^2)} = 0.10$
н5380	-	-	-	690779.09	1416032.00	-	Метод спутниковых геодезических измерений (определений)	$Mt = \sqrt{(m_0^2 + m_1^2)} = \sqrt{(0.06^2 + 0.08^2)} = 0.10$
н5390	-	-	-	690778.53	1416032.38	-	Метод спутниковых геодезических измерений (определений)	$Mt = \sqrt{(m_0^2 + m_1^2)} = \sqrt{(0.06^2 + 0.08^2)} = 0.10$
н5400	-	-	-	690779.59	1416033.95	-	Метод спутниковых геодезических измерений (определений)	$Mt = \sqrt{(m_0^2 + m_1^2)} = \sqrt{(0.06^2 + 0.08^2)} = 0.10$
н5410	-	-	-	690778.37	1416034.77	-	Метод спутниковых геодезических измерений (определений)	$Mt = \sqrt{(m_0^2 + m_1^2)} = \sqrt{(0.06^2 + 0.08^2)} = 0.10$
н5420	-	-	-	690780.21	1416037.52	-	Метод спутниковых геодезических измерений (определений)	$Mt = \sqrt{(m_0^2 + m_1^2)} = \sqrt{(0.06^2 + 0.08^2)} = 0.10$
н5430	-	-	-	690780.42	1416037.38	-	Метод спутниковых геодезических измерений (определений)	$Mt = \sqrt{(m_0^2 + m_1^2)} = \sqrt{(0.06^2 + 0.08^2)} = 0.10$

1. Сведения о характерных точках контура объекта недвижимости с кадастровым номером : 51:27:0020201:49 :

Система координат МСК-51, зона 1

Зона № 1

Обозначение характерных точек контура	Содержатся в Едином государственном реестре недвижимости			Определены в ходе выполнения комплексных кадастровых работ			Метод определения координат	Формулы, примененные для расчета средней квадратической погрешности определения координат характерных точек (Mt), м, с подставленными в такие формулы значениями и итоговые (вычисленные) значения Mt, м
	Координаты, м		Радиус, м	Координаты, м		Радиус, м		
	X	Y	R	X	Y	R		
1	2	3	4	5	6	7	8	9
н5440	-	-	-	690780.89	1416038.08	-	Метод спутниковых геодезических измерений (определений)	$Mt = \sqrt{(m_0^2 + m_1^2)} = \sqrt{(0.06^2 + 0.08^2)} = 0.10$
н5450	-	-	-	690780.68	1416038.22	-	Метод спутниковых геодезических измерений (определений)	$Mt = \sqrt{(m_0^2 + m_1^2)} = \sqrt{(0.06^2 + 0.08^2)} = 0.10$
н5460	-	-	-	690783.54	1416042.50	-	Метод спутниковых геодезических измерений (определений)	$Mt = \sqrt{(m_0^2 + m_1^2)} = \sqrt{(0.06^2 + 0.08^2)} = 0.10$
н5470	-	-	-	690783.76	1416042.35	-	Метод спутниковых геодезических измерений (определений)	$Mt = \sqrt{(m_0^2 + m_1^2)} = \sqrt{(0.06^2 + 0.08^2)} = 0.10$
н5480	-	-	-	690784.11	1416042.88	-	Метод спутниковых геодезических измерений (определений)	$Mt = \sqrt{(m_0^2 + m_1^2)} = \sqrt{(0.06^2 + 0.08^2)} = 0.10$
н5490	-	-	-	690785.66	1416041.84	-	Метод спутниковых геодезических измерений (определений)	$Mt = \sqrt{(m_0^2 + m_1^2)} = \sqrt{(0.06^2 + 0.08^2)} = 0.10$
н5500	-	-	-	690788.86	1416046.60	-	Метод спутниковых геодезических измерений (определений)	$Mt = \sqrt{(m_0^2 + m_1^2)} = \sqrt{(0.06^2 + 0.08^2)} = 0.10$
н5510	-	-	-	690787.31	1416047.64	-	Метод спутниковых геодезических измерений (определений)	$Mt = \sqrt{(m_0^2 + m_1^2)} = \sqrt{(0.06^2 + 0.08^2)} = 0.10$

1. Сведения о характерных точках контура объекта недвижимости с кадастровым номером : 51:27:0020201:49 :

Система координат МСК-51, зона 1

Зона № 1

Обозначение характерных точек контура	Содержатся в Едином государственном реестре недвижимости			Определены в ходе выполнения комплексных кадастровых работ			Метод определения координат	Формулы, примененные для расчета средней квадратической погрешности определения координат характерных точек (Mt), м, с подставленными в такие формулы значениями и итоговые (вычисленные) значения Mt, м
	Координаты, м		Радиус, м	Координаты, м		Радиус, м		
	X	Y	R	X	Y	R		
1	2	3	4	5	6	7	8	9
н5520	-	-	-	690787.55	1416048.01	-	Метод спутниковых геодезических измерений (определений)	$Mt = \sqrt{(m_0^2 + m_1^2)} = \sqrt{(0.06^2 + 0.08^2)} = 0.10$
н5530	-	-	-	690787.35	1416048.15	-	Метод спутниковых геодезических измерений (определений)	$Mt = \sqrt{(m_0^2 + m_1^2)} = \sqrt{(0.06^2 + 0.08^2)} = 0.10$
н5540	-	-	-	690790.24	1416052.46	-	Метод спутниковых геодезических измерений (определений)	$Mt = \sqrt{(m_0^2 + m_1^2)} = \sqrt{(0.06^2 + 0.08^2)} = 0.10$
н5550	-	-	-	690790.45	1416052.32	-	Метод спутниковых геодезических измерений (определений)	$Mt = \sqrt{(m_0^2 + m_1^2)} = \sqrt{(0.06^2 + 0.08^2)} = 0.10$
н5560	-	-	-	690790.62	1416052.57	-	Метод спутниковых геодезических измерений (определений)	$Mt = \sqrt{(m_0^2 + m_1^2)} = \sqrt{(0.06^2 + 0.08^2)} = 0.10$
н5570	-	-	-	690792.13	1416051.58	-	Метод спутниковых геодезических измерений (определений)	$Mt = \sqrt{(m_0^2 + m_1^2)} = \sqrt{(0.06^2 + 0.08^2)} = 0.10$
н5580	-	-	-	690793.18	1416053.17	-	Метод спутниковых геодезических измерений (определений)	$Mt = \sqrt{(m_0^2 + m_1^2)} = \sqrt{(0.06^2 + 0.08^2)} = 0.10$
н5590	-	-	-	690791.47	1416054.29	-	Метод спутниковых геодезических измерений (определений)	$Mt = \sqrt{(m_0^2 + m_1^2)} = \sqrt{(0.06^2 + 0.08^2)} = 0.10$

1. Сведения о характерных точках контура объекта недвижимости с кадастровым номером : 51:27:0020201:49 :

Система координат МСК-51, зона 1

Зона № 1

Обозначение характерных точек контура	Содержатся в Едином государственном реестре недвижимости			Определены в ходе выполнения комплексных кадастровых работ			Метод определения координат	Формулы, примененные для расчета средней квадратической погрешности определения координат характерных точек (Mt), м, с подставленными в такие формулы значениями и итоговые (вычисленные) значения Mt, м
	Координаты, м		Радиус, м	Координаты, м		Радиус, м		
	X	Y	R	X	Y	R		
1	2	3	4	5	6	7	8	9
н5600	-	-	-	690793.44	1416057.29	-	Метод спутниковых геодезических измерений (определений)	$Mt = \sqrt{(m_0^2 + m_1^2)} = \sqrt{(0.06^2 + 0.08^2)} = 0.10$
н5610	-	-	-	690795.25	1416056.11	-	Метод спутниковых геодезических измерений (определений)	$Mt = \sqrt{(m_0^2 + m_1^2)} = \sqrt{(0.06^2 + 0.08^2)} = 0.10$
н5620	-	-	-	690795.10	1416055.88	-	Метод спутниковых геодезических измерений (определений)	$Mt = \sqrt{(m_0^2 + m_1^2)} = \sqrt{(0.06^2 + 0.08^2)} = 0.10$
н5630	-	-	-	690795.78	1416055.44	-	Метод спутниковых геодезических измерений (определений)	$Mt = \sqrt{(m_0^2 + m_1^2)} = \sqrt{(0.06^2 + 0.08^2)} = 0.10$
н5640	-	-	-	690795.93	1416055.66	-	Метод спутниковых геодезических измерений (определений)	$Mt = \sqrt{(m_0^2 + m_1^2)} = \sqrt{(0.06^2 + 0.08^2)} = 0.10$
н5650	-	-	-	690800.28	1416052.81	-	Метод спутниковых геодезических измерений (определений)	$Mt = \sqrt{(m_0^2 + m_1^2)} = \sqrt{(0.06^2 + 0.08^2)} = 0.10$
н5660	-	-	-	690800.13	1416052.58	-	Метод спутниковых геодезических измерений (определений)	$Mt = \sqrt{(m_0^2 + m_1^2)} = \sqrt{(0.06^2 + 0.08^2)} = 0.10$
н5670	-	-	-	690800.80	1416052.14	-	Метод спутниковых геодезических измерений (определений)	$Mt = \sqrt{(m_0^2 + m_1^2)} = \sqrt{(0.06^2 + 0.08^2)} = 0.10$

1. Сведения о характерных точках контура объекта недвижимости с кадастровым номером : 51:27:0020201:49 :

Система координат МСК-51, зона 1

Зона № 1

Обозначение характерных точек контура	Содержатся в Едином государственном реестре недвижимости			Определены в ходе выполнения комплексных кадастровых работ			Метод определения координат	Формулы, примененные для расчета средней квадратической погрешности определения координат характерных точек (Mt), м, с подставленными в такие формулы значениями и итоговые (вычисленные) значения Mt, м
	Координаты, м		Радиус, м	Координаты, м		Радиус, м		
	X	Y	R	X	Y	R		
1	2	3	4	5	6	7	8	9
н568О	-	-	-	690800.95	1416052.37	-	Метод спутниковых геодезических измерений (определений)	$Mt = \sqrt{(m_0^2 + m_1^2)} = \sqrt{(0.06^2 + 0.08^2)} = 0.10$
н569О	-	-	-	690805.25	1416049.55	-	Метод спутниковых геодезических измерений (определений)	$Mt = \sqrt{(m_0^2 + m_1^2)} = \sqrt{(0.06^2 + 0.08^2)} = 0.10$
н570О	-	-	-	690805.10	1416049.33	-	Метод спутниковых геодезических измерений (определений)	$Mt = \sqrt{(m_0^2 + m_1^2)} = \sqrt{(0.06^2 + 0.08^2)} = 0.10$
н571О	-	-	-	690805.81	1416048.86	-	Метод спутниковых геодезических измерений (определений)	$Mt = \sqrt{(m_0^2 + m_1^2)} = \sqrt{(0.06^2 + 0.08^2)} = 0.10$
н572О	-	-	-	690805.96	1416049.09	-	Метод спутниковых геодезических измерений (определений)	$Mt = \sqrt{(m_0^2 + m_1^2)} = \sqrt{(0.06^2 + 0.08^2)} = 0.10$
н521О	-	-	-	690810.29	1416046.25	-	Метод спутниковых геодезических измерений (определений)	$Mt = \sqrt{(m_0^2 + m_1^2)} = \sqrt{(0.06^2 + 0.08^2)} = 0.10$

2. Сведения о характеристиках объекта недвижимости с кадастровым номером : 51:27:0020201:49 :

№ п/п	Наименование характеристики	Значение характеристики
1	2	3
1.	Вид объекта недвижимости	здание
2.	Ранее присвоенный государственный учетный номер (инвентарный) здания, сооружения, объекта незавершенного строительства	-
3.	Кадастровый номер земельного участка (земельных участков), в границах которого (которых) расположены здание, сооружение, объект незавершенного строительства	51:27:0020201:33

2. Сведения о характеристиках объекта недвижимости с кадастровым номером : 51:27:0020201:49 :

№ п/п	Наименование характеристики	Значение характеристики
1	2	3
4.	Уникальный учетный номер кадастрового квартала, в границах которого расположены здание, сооружение, объект незавершенного строительства	51:27:0020201
5.	Адрес здания, сооружения, объекта незавершенного строительства	Российская Федерация, 184310, Мурманская область, город Заозерск, улица Колышкина, дом 16
5.1.	Сведения о местоположении здания, сооружения, объекта незавершенного строительства (при отсутствии адреса) в структурированном в соответствии с федеральной информационной адресной системой виде	-
5.2.	Дополнительные сведения о местоположении	-
6.	Иные сведения	-

3. Пояснения к сведениям об объекте недвижимости с кадастровым номером 51:27:0020201:49 :

1.	-

Описание местоположения зданий, сооружений, объектов незавершенного строительства на земельном участке

1. Сведения о характерных точках контура объекта недвижимости с кадастровым номером : 51:27:0020201:50 :

Система координат МСК-51, зона 1

Зона № 1

Обозначение характерных точек контура	Содержатся в Едином государственном реестре недвижимости			Определены в ходе выполнения комплексных кадастровых работ			Метод опреде ления коор динат	Формулы, примененные для расчета средней квадратической погрешности определения координат характерных точек (Mt), м, с подставленными в такие формулы значениями и итоговые (вычисленные) значения Mt, м
	Координаты, м		Ради ус, м	Координаты, м		Ради ус, м		
	X	Y	R	X	Y	R		
1	2	3	4	5	6	7	8	9
н5730	-	-	-	690822.76	1416091.7 7	-	Метод спутниковых геодезически х измерений (определени й)	$Mt = \sqrt{(m_0^2 + m_1^2)} = \sqrt{(0.06^2 + 0.08^2)} = 0.10$
н5740	-	-	-	690829.96	1416102.5 0	-	Метод спутниковых геодезически х измерений (определени й)	$Mt = \sqrt{(m_0^2 + m_1^2)} = \sqrt{(0.06^2 + 0.08^2)} = 0.10$
н5750	-	-	-	690814.62	1416112.7 5	-	Метод спутниковых геодезически х измерений (определени й)	$Mt = \sqrt{(m_0^2 + m_1^2)} = \sqrt{(0.06^2 + 0.08^2)} = 0.10$
н5760	-	-	-	690807.42	1416102.0 2	-	Метод спутниковых геодезически х измерений (определени й)	$Mt = \sqrt{(m_0^2 + m_1^2)} = \sqrt{(0.06^2 + 0.08^2)} = 0.10$
н5730	-	-	-	690822.76	1416091.7 7	-	Метод спутниковых геодезически х измерений (определени й)	$Mt = \sqrt{(m_0^2 + m_1^2)} = \sqrt{(0.06^2 + 0.08^2)} = 0.10$

2. Сведения о характеристиках объекта недвижимости с кадастровым номером : 51:27:0020201:50 :

№ п/п	Наименование характеристики	Значение характеристики
1	2	3
1.	Вид объекта недвижимости	здание
2.	Ранее присвоенный государственный учетный номер (инвентарный) здания, сооружения, объекта незавершенного строительства	-
3.	Кадастровый номер земельного участка (земельных участков), в границах которого (которых) расположены здание, сооружение, объект незавершенного строительства	51:27:0020201:35

2. Сведения о характеристиках объекта недвижимости с кадастровым номером : 51:27:0020201:50 :

№ п/п	Наименование характеристики	Значение характеристики
1	2	3
4.	Уникальный учетный номер кадастрового квартала, в границах которого расположены здание, сооружение, объект незавершенного строительства	51:27:0020201
5.	Адрес здания, сооружения, объекта незавершенного строительства	Российская Федерация, 184310, Мурманская область, город Заозерск, улица Колышкина, дом 16а
5.1.	Сведения о местоположении здания, сооружения, объекта незавершенного строительства (при отсутствии адреса) в структурированном в соответствии с федеральной информационной адресной системой виде	-
5.2.	Дополнительные сведения о местоположении	-
6.	Иные сведения	-

3. Пояснения к сведениям об объекте недвижимости с кадастровым номером 51:27:0020201:50 :

1.	-

Описание местоположения зданий, сооружений, объектов незавершенного строительства на земельном участке

**1. Сведения о характерных точках контура объекта недвижимости
с кадастровым номером : 51:27:0020201:51 :**

Система координат МСК-51, зона 1

Зона № 1

Обозначение характерных точек контура	Содержатся в Едином государственном реестре недвижимости			Определены в ходе выполнения комплексных кадастровых работ			Метод опреде ления коор динат	Формулы, примененные для расчета средней квадратической погрешности определения координат характерных точек (Mt), м, с подставленными в такие формулы значениями и итоговые (вычисленные) значения Mt, м
	Координаты, м		Ради ус, м	Координаты, м		Ради ус, м		
	X	Y	R	X	Y	R		
1	2	3	4	5	6	7	8	9
н577О	-	-	-	690909.25	1416302.4 5	-	Метод спутниковых геодезически х измерений (определени й)	$Mt = \sqrt{(m_0^2 + m_1^2)} = \sqrt{(0.06^2 + 0.08^2)} = 0.10$
н578О	-	-	-	690913.00	1416307.3 4	-	Метод спутниковых геодезически х измерений (определени й)	$Mt = \sqrt{(m_0^2 + m_1^2)} = \sqrt{(0.06^2 + 0.08^2)} = 0.10$
н579О	-	-	-	690917.60	1416303.7 7	-	Метод спутниковых геодезически х измерений (определени й)	$Mt = \sqrt{(m_0^2 + m_1^2)} = \sqrt{(0.06^2 + 0.08^2)} = 0.10$
н580О	-	-	-	690912.57	1416297.1 6	-	Метод спутниковых геодезически х измерений (определени й)	$Mt = \sqrt{(m_0^2 + m_1^2)} = \sqrt{(0.06^2 + 0.08^2)} = 0.10$
н581О	-	-	-	690906.71	1416301.6 4	-	Метод спутниковых геодезически х измерений (определени й)	$Mt = \sqrt{(m_0^2 + m_1^2)} = \sqrt{(0.06^2 + 0.08^2)} = 0.10$
н582О	-	-	-	690907.94	1416303.4 5	-	Метод спутниковых геодезически х измерений (определени й)	$Mt = \sqrt{(m_0^2 + m_1^2)} = \sqrt{(0.06^2 + 0.08^2)} = 0.10$
н577О	-	-	-	690909.25	1416302.4 5	-	Метод спутниковых геодезически х измерений (определени й)	$Mt = \sqrt{(m_0^2 + m_1^2)} = \sqrt{(0.06^2 + 0.08^2)} = 0.10$

2. Сведения о характеристиках объекта недвижимости с кадастровым номером : 51:27:0020201:51 :

№ п/п	Наименование характеристики	Значение характеристики
1	2	3
1.	Вид объекта недвижимости	здание
2.	Ранее присвоенный государственный учетный номер (инвентарный) здания, сооружения, объекта незавершенного строительства	-
3.	Кадастровый номер земельного участка (земельных участков), в границах которого (которых) расположены здание, сооружение, объект незавершенного строительства	51:27:0020201:42
4.	Уникальный учетный номер кадастрового квартала, в границах которого расположены здание, сооружение, объект незавершенного строительства	51:27:0020201
5.	Адрес здания, сооружения, объекта незавершенного строительства	Российская Федерация, 184310, Мурманская область, город Заозерск, улица Флотская, дом 5/1
5.1.	Сведения о местоположении здания, сооружения, объекта незавершенного строительства (при отсутствии адреса) в структурированном в соответствии с федеральной информационной адресной системой виде	-
5.2.	Дополнительные сведения о местоположении	-
6.	Иные сведения	-

3. Пояснения к сведениям об объекте недвижимости с кадастровым номером 51:27:0020201:51 :

1.	-
----	---

Описание местоположения зданий, сооружений, объектов незавершенного строительства на земельном участке

**1. Сведения о характерных точках контура объекта недвижимости
с кадастровым номером : 51:27:0020201:54 :**

Система координат МСК-51, зона 1

Зона № 1

Обозначение характерных точек контура	Содержатся в Едином государственном реестре недвижимости			Определены в ходе выполнения комплексных кадастровых работ			Метод опреде ления коор динат	Формулы, примененные для расчета средней квадратической погрешности определения координат характерных точек (Mt), м, с подставленными в такие формулы значениями и итоговые (вычисленные) значения Mt, м
	Координаты, м		Ради ус, м	Координаты, м		Ради ус, м		
	X	Y	R	X	Y	R		
1	2	3	4	5	6	7	8	9
н5830	-	-	-	691006.00	1416152.2 0	-	Метод спутниковых геодезически х измерений (определени й)	$Mt = \sqrt{(m_0^2 + m_1^2)} = \sqrt{(0.06^2 + 0.08^2)} = 0.10$
н5840	-	-	-	690996.21	1416158.3 6	-	Метод спутниковых геодезически х измерений (определени й)	$Mt = \sqrt{(m_0^2 + m_1^2)} = \sqrt{(0.06^2 + 0.08^2)} = 0.10$
н5850	-	-	-	691021.90	1416199.3 5	-	Метод спутниковых геодезически х измерений (определени й)	$Mt = \sqrt{(m_0^2 + m_1^2)} = \sqrt{(0.06^2 + 0.08^2)} = 0.10$
н5860	-	-	-	691031.71	1416193.1 6	-	Метод спутниковых геодезически х измерений (определени й)	$Mt = \sqrt{(m_0^2 + m_1^2)} = \sqrt{(0.06^2 + 0.08^2)} = 0.10$
н5870	-	-	-	691028.02	1416187.2 7	-	Метод спутниковых геодезически х измерений (определени й)	$Mt = \sqrt{(m_0^2 + m_1^2)} = \sqrt{(0.06^2 + 0.08^2)} = 0.10$
н5880	-	-	-	691029.28	1416186.4 8	-	Метод спутниковых геодезически х измерений (определени й)	$Mt = \sqrt{(m_0^2 + m_1^2)} = \sqrt{(0.06^2 + 0.08^2)} = 0.10$
н5890	-	-	-	691028.03	1416184.2 7	-	Метод спутниковых геодезически х измерений (определени й)	$Mt = \sqrt{(m_0^2 + m_1^2)} = \sqrt{(0.06^2 + 0.08^2)} = 0.10$
н5900	-	-	-	691026.67	1416185.1 2	-	Метод спутниковых геодезически х измерений (определени й)	$Mt = \sqrt{(m_0^2 + m_1^2)} = \sqrt{(0.06^2 + 0.08^2)} = 0.10$

1. Сведения о характерных точках контура объекта недвижимости с кадастровым номером : 51:27:0020201:54 :

Система координат МСК-51, зона 1

Зона № 1

Обозначение характерных точек контура	Содержатся в Едином государственном реестре недвижимости			Определены в ходе выполнения комплексных кадастровых работ			Метод определения координат	Формулы, примененные для расчета средней квадратической погрешности определения координат характерных точек (Mt), м, с подставленными в такие формулы значениями и итоговые (вычисленные) значения Mt, м
	Координаты, м		Радиус, м	Координаты, м		Радиус, м		
	X	Y	R	X	Y	R		
1	2	3	4	5	6	7	8	9
н5910	-	-	-	691019.47	1416173.65	-	Метод спутниковых геодезических измерений (определений)	$Mt = \sqrt{(m_0^2 + m_1^2)} = \sqrt{(0.06^2 + 0.08^2)} = 0.10$
н5920	-	-	-	691020.51	1416173.00	-	Метод спутниковых геодезических измерений (определений)	$Mt = \sqrt{(m_0^2 + m_1^2)} = \sqrt{(0.06^2 + 0.08^2)} = 0.10$
н5930	-	-	-	691019.24	1416170.87	-	Метод спутниковых геодезических измерений (определений)	$Mt = \sqrt{(m_0^2 + m_1^2)} = \sqrt{(0.06^2 + 0.08^2)} = 0.10$
н5940	-	-	-	691018.15	1416171.56	-	Метод спутниковых геодезических измерений (определений)	$Mt = \sqrt{(m_0^2 + m_1^2)} = \sqrt{(0.06^2 + 0.08^2)} = 0.10$
н5950	-	-	-	691011.15	1416160.40	-	Метод спутниковых геодезических измерений (определений)	$Mt = \sqrt{(m_0^2 + m_1^2)} = \sqrt{(0.06^2 + 0.08^2)} = 0.10$
н5960	-	-	-	691012.40	1416159.61	-	Метод спутниковых геодезических измерений (определений)	$Mt = \sqrt{(m_0^2 + m_1^2)} = \sqrt{(0.06^2 + 0.08^2)} = 0.10$
н5970	-	-	-	691011.08	1416157.51	-	Метод спутниковых геодезических измерений (определений)	$Mt = \sqrt{(m_0^2 + m_1^2)} = \sqrt{(0.06^2 + 0.08^2)} = 0.10$
н5980	-	-	-	691009.83	1416158.30	-	Метод спутниковых геодезических измерений (определений)	$Mt = \sqrt{(m_0^2 + m_1^2)} = \sqrt{(0.06^2 + 0.08^2)} = 0.10$

1. Сведения о характерных точках контура объекта недвижимости с кадастровым номером : 51:27:0020201:54 :

Система координат МСК-51, зона 1

Зона № 1

Обозначение характерных точек контура	Содержатся в Едином государственном реестре недвижимости			Определены в ходе выполнения комплексных кадастровых работ			Метод определения координат	Формулы, примененные для расчета средней квадратической погрешности определения координат характерных точек (Mt), м, с подставленными в такие формулы значениями и итоговые (вычисленные) значения Mt, м
	Координаты, м		Радиус, м	Координаты, м		Радиус, м		
	X	Y	R	X	Y	R		
1	2	3	4	5	6	7	8	9
н583О	-	-	-	691006.00	1416152.20	-	Метод спутниковых геодезических измерений (определенный)	$Mt = \sqrt{(m_0^2 + m_1^2)} = \sqrt{(0.06^2 + 0.08^2)} = 0.10$

2. Сведения о характеристиках объекта недвижимости с кадастровым номером : 51:27:0020201:54 :

№ п/п	Наименование характеристики	Значение характеристики
1	2	3
1.	Вид объекта недвижимости	здание
2.	Ранее присвоенный государственный учетный номер (инвентарный) здания, сооружения, объекта незавершенного строительства	-
3.	Кадастровый номер земельного участка (земельных участков), в границах которого (которых) расположены здание, сооружение, объект незавершенного строительства	51:27:0020201:7
4.	Уникальный учетный номер кадастрового квартала, в границах которого расположены здание, сооружение, объект незавершенного строительства	51:27:0020201
5.	Адрес здания, сооружения, объекта незавершенного строительства	Российская Федерация, 184310, Мурманская область, город Заозерск, улица Флотская, дом 16
5.1.	Сведения о местоположении здания, сооружения, объекта незавершенного строительства (при отсутствии адреса) в структурированном в соответствии с федеральной информационной адресной системой виде	-
5.2.	Дополнительные сведения о местоположении	-
6.	Иные сведения	-

3. Пояснения к сведениям об объекте недвижимости с кадастровым номером 51:27:0020201:54 :

1.	-
----	---

Описание местоположения зданий, сооружений, объектов незавершенного строительства на земельном участке

1. Сведения о характерных точках контура объекта недвижимости с кадастровым номером : 51:27:0020201:55 :

Система координат МСК-51, зона 1

Зона № 1

Обозначение характерных точек контура	Содержатся в Едином государственном реестре недвижимости			Определены в ходе выполнения комплексных кадастровых работ			Метод опреде ления коор динат	Формулы, примененные для расчета средней квадратической погрешности определения координат характерных точек (Mt), м, с подставленными в такие формулы значениями и итоговые (вычисленные) значения Mt, м
	Координаты, м		Ради ус, м	Координаты, м		Ради ус, м		
	X	Y	R	X	Y	R		
1	2	3	4	5	6	7	8	9
н599О	-	-	-	691104.14	1416266.0 1	-	Метод спутниковых геодезически х измерений (определени й)	$Mt = \sqrt{(m_0^2 + m_1^2)} = \sqrt{(0.06^2 + 0.08^2)} = 0.10$
н600О	-	-	-	691106.37	1416269.8 3	-	Метод спутниковых геодезически х измерений (определени й)	$Mt = \sqrt{(m_0^2 + m_1^2)} = \sqrt{(0.06^2 + 0.08^2)} = 0.10$
н601О	-	-	-	691107.19	1416269.4 0	-	Метод спутниковых геодезически х измерений (определени й)	$Mt = \sqrt{(m_0^2 + m_1^2)} = \sqrt{(0.06^2 + 0.08^2)} = 0.10$
н602О	-	-	-	691108.06	1416270.9 0	-	Метод спутниковых геодезически х измерений (определени й)	$Mt = \sqrt{(m_0^2 + m_1^2)} = \sqrt{(0.06^2 + 0.08^2)} = 0.10$
н603О	-	-	-	691107.26	1416271.3 7	-	Метод спутниковых геодезически х измерений (определени й)	$Mt = \sqrt{(m_0^2 + m_1^2)} = \sqrt{(0.06^2 + 0.08^2)} = 0.10$
н604О	-	-	-	691110.61	1416277.1 4	-	Метод спутниковых геодезически х измерений (определени й)	$Mt = \sqrt{(m_0^2 + m_1^2)} = \sqrt{(0.06^2 + 0.08^2)} = 0.10$
н605О	-	-	-	691046.42	1416315.0 9	-	Метод спутниковых геодезически х измерений (определени й)	$Mt = \sqrt{(m_0^2 + m_1^2)} = \sqrt{(0.06^2 + 0.08^2)} = 0.10$
н606О	-	-	-	691039.79	1416304.0 4	-	Метод спутниковых геодезически х измерений (определени й)	$Mt = \sqrt{(m_0^2 + m_1^2)} = \sqrt{(0.06^2 + 0.08^2)} = 0.10$

1. Сведения о характерных точках контура объекта недвижимости с кадастровым номером : 51:27:0020201:55 :

Система координат МСК-51, зона 1

Зона № 1

Обозначение характерных точек контура	Содержатся в Едином государственном реестре недвижимости			Определены в ходе выполнения комплексных кадастровых работ			Метод определения координат	Формулы, примененные для расчета средней квадратической погрешности определения координат характерных точек (Mt), м, с подставленными в такие формулы значениями и итоговые (вычисленные) значения Mt, м
	Координаты, м		Радиус, м	Координаты, м		Радиус, м		
	X	Y	R	X	Y	R		
1	2	3	4	5	6	7	8	9
н607О	-	-	-	691045.73	1416300.53	-	Метод спутниковых геодезических измерений (определений)	$Mt = \sqrt{(m_0^2 + m_1^2)} = \sqrt{(0.06^2 + 0.08^2)} = 0.10$
н608О	-	-	-	691044.82	1416299.00	-	Метод спутниковых геодезических измерений (определений)	$Mt = \sqrt{(m_0^2 + m_1^2)} = \sqrt{(0.06^2 + 0.08^2)} = 0.10$
н609О	-	-	-	691045.19	1416298.78	-	Метод спутниковых геодезических измерений (определений)	$Mt = \sqrt{(m_0^2 + m_1^2)} = \sqrt{(0.06^2 + 0.08^2)} = 0.10$
н610О	-	-	-	691043.97	1416296.72	-	Метод спутниковых геодезических измерений (определений)	$Mt = \sqrt{(m_0^2 + m_1^2)} = \sqrt{(0.06^2 + 0.08^2)} = 0.10$
н611О	-	-	-	691044.84	1416296.21	-	Метод спутниковых геодезических измерений (определений)	$Mt = \sqrt{(m_0^2 + m_1^2)} = \sqrt{(0.06^2 + 0.08^2)} = 0.10$
н612О	-	-	-	691046.05	1416298.28	-	Метод спутниковых геодезических измерений (определений)	$Mt = \sqrt{(m_0^2 + m_1^2)} = \sqrt{(0.06^2 + 0.08^2)} = 0.10$
н613О	-	-	-	691046.44	1416298.05	-	Метод спутниковых геодезических измерений (определений)	$Mt = \sqrt{(m_0^2 + m_1^2)} = \sqrt{(0.06^2 + 0.08^2)} = 0.10$
н614О	-	-	-	691047.34	1416299.58	-	Метод спутниковых геодезических измерений (определений)	$Mt = \sqrt{(m_0^2 + m_1^2)} = \sqrt{(0.06^2 + 0.08^2)} = 0.10$

1. Сведения о характерных точках контура объекта недвижимости с кадастровым номером : 51:27:0020201:55 :

Система координат МСК-51, зона 1

Зона № 1

Обозначение характерных точек контура	Содержатся в Едином государственном реестре недвижимости			Определены в ходе выполнения комплексных кадастровых работ			Метод определения координат	Формулы, примененные для расчета средней квадратической погрешности определения координат характерных точек (Mt), м, с подставленными в такие формулы значениями и итоговые (вычисленные) значения Mt, м
	Координаты, м		Радиус, м	Координаты, м		Радиус, м		
	X	Y	R	X	Y	R		
1	2	3	4	5	6	7	8	9
н6150	-	-	-	691055.91	1416294.52	-	Метод спутниковых геодезических измерений (определений)	$Mt = \sqrt{(m_0^2 + m_1^2)} = \sqrt{(0.06^2 + 0.08^2)} = 0.10$
н6160	-	-	-	691054.65	1416292.39	-	Метод спутниковых геодезических измерений (определений)	$Mt = \sqrt{(m_0^2 + m_1^2)} = \sqrt{(0.06^2 + 0.08^2)} = 0.10$
н6170	-	-	-	691056.37	1416291.37	-	Метод спутниковых геодезических измерений (определений)	$Mt = \sqrt{(m_0^2 + m_1^2)} = \sqrt{(0.06^2 + 0.08^2)} = 0.10$
н6180	-	-	-	691057.62	1416293.50	-	Метод спутниковых геодезических измерений (определений)	$Mt = \sqrt{(m_0^2 + m_1^2)} = \sqrt{(0.06^2 + 0.08^2)} = 0.10$
н6190	-	-	-	691085.83	1416276.83	-	Метод спутниковых геодезических измерений (определений)	$Mt = \sqrt{(m_0^2 + m_1^2)} = \sqrt{(0.06^2 + 0.08^2)} = 0.10$
н6200	-	-	-	691085.27	1416275.87	-	Метод спутниковых геодезических измерений (определений)	$Mt = \sqrt{(m_0^2 + m_1^2)} = \sqrt{(0.06^2 + 0.08^2)} = 0.10$
н6210	-	-	-	691085.88	1416275.51	-	Метод спутниковых геодезических измерений (определений)	$Mt = \sqrt{(m_0^2 + m_1^2)} = \sqrt{(0.06^2 + 0.08^2)} = 0.10$
н6220	-	-	-	691084.87	1416273.79	-	Метод спутниковых геодезических измерений (определений)	$Mt = \sqrt{(m_0^2 + m_1^2)} = \sqrt{(0.06^2 + 0.08^2)} = 0.10$

1. Сведения о характерных точках контура объекта недвижимости с кадастровым номером : 51:27:0020201:55 :

Система координат МСК-51, зона 1

Зона № 1

Обозначение характерных точек контура	Содержатся в Едином государственном реестре недвижимости			Определены в ходе выполнения комплексных кадастровых работ			Метод определения координат	Формулы, примененные для расчета средней квадратической погрешности определения координат характерных точек (Mt), м, с подставленными в такие формулы значениями и итоговые (вычисленные) значения Mt, м
	Координаты, м		Радиус, м	Координаты, м		Радиус, м		
	X	Y	R	X	Y	R		
1	2	3	4	5	6	7	8	9
н6230	-	-	-	691086.61	1416272.77	-	Метод спутниковых геодезических измерений (определений)	$Mt = \sqrt{(m_0^2 + m_1^2)} = \sqrt{(0.06^2 + 0.08^2)} = 0.10$
н6240	-	-	-	691087.62	1416274.48	-	Метод спутниковых геодезических измерений (определений)	$Mt = \sqrt{(m_0^2 + m_1^2)} = \sqrt{(0.06^2 + 0.08^2)} = 0.10$
н6250	-	-	-	691088.20	1416274.15	-	Метод спутниковых геодезических измерений (определений)	$Mt = \sqrt{(m_0^2 + m_1^2)} = \sqrt{(0.06^2 + 0.08^2)} = 0.10$
н6260	-	-	-	691088.76	1416275.10	-	Метод спутниковых геодезических измерений (определений)	$Mt = \sqrt{(m_0^2 + m_1^2)} = \sqrt{(0.06^2 + 0.08^2)} = 0.10$
н5990	-	-	-	691104.14	1416266.01	-	Метод спутниковых геодезических измерений (определений)	$Mt = \sqrt{(m_0^2 + m_1^2)} = \sqrt{(0.06^2 + 0.08^2)} = 0.10$

2. Сведения о характеристиках объекта недвижимости с кадастровым номером : 51:27:0020201:55 :

№ п/п	Наименование характеристики	Значение характеристики
1	2	3
1.	Вид объекта недвижимости	здание
2.	Ранее присвоенный государственный учетный номер (инвентарный) здания, сооружения, объекта незавершенного строительства	-
3.	Кадастровый номер земельного участка (земельных участков), в границах которого (которых) расположены здание, сооружение, объект незавершенного строительства	51:27:0020201:1
4.	Уникальный учетный номер кадастрового квартала, в границах которого расположены здание, сооружение, объект незавершенного строительства	51:27:0020201

2. Сведения о характеристиках объекта недвижимости с кадастровым номером : 51:27:0020201:55 :

№ п/п	Наименование характеристики	Значение характеристики
1	2	3
5.	Адрес здания, сооружения, объекта незавершенного строительства	Российская Федерация, 184310, Мурманская область, город Заозерск, улица Флотская, дом 2
5.1.	Сведения о местоположении здания, сооружения, объекта незавершенного строительства (при отсутствии адреса) в структурированном в соответствии с федеральной информационной адресной системой виде	-
5.2.	Дополнительные сведения о местоположении	-
6.	Иные сведения	-

3. Пояснения к сведениям об объекте недвижимости с кадастровым номером 51:27:0020201:55 :

1.	-
----	---

Описание местоположения зданий, сооружений, объектов незавершенного строительства на земельном участке

**1. Сведения о характерных точках контура объекта недвижимости
с кадастровым номером : 51:27:0020201:57 :**

Система координат МСК-51, зона 1

Зона № 1

Обозначение характерных точек контура	Содержатся в Едином государственном реестре недвижимости			Определены в ходе выполнения комплексных кадастровых работ			Метод опреде ления коор динат	Формулы, примененные для расчета средней квадратической погрешности определения координат характерных точек (Mt), м, с подставленными в такие формулы значениями и итоговые (вычисленные) значения Mt, м
	Координаты, м		Ради ус, м	Координаты, м		Ради ус, м		
	X	Y	R	X	Y	R		
1	2	3	4	5	6	7	8	9
н6270	-	-	-	690981.76	1416016.1 4	-	Метод спутниковых геодезически х измерений (определени й)	$Mt = \sqrt{(m_0^2 + m_1^2)} = \sqrt{(0.06^2 + 0.08^2)} = 0.10$
н6280	-	-	-	690985.64	1416022.4 5	-	Метод спутниковых геодезически х измерений (определени й)	$Mt = \sqrt{(m_0^2 + m_1^2)} = \sqrt{(0.06^2 + 0.08^2)} = 0.10$
н6290	-	-	-	690984.13	1416023.3 9	-	Метод спутниковых геодезически х измерений (определени й)	$Mt = \sqrt{(m_0^2 + m_1^2)} = \sqrt{(0.06^2 + 0.08^2)} = 0.10$
н6300	-	-	-	690994.74	1416040.3 7	-	Метод спутниковых геодезически х измерений (определени й)	$Mt = \sqrt{(m_0^2 + m_1^2)} = \sqrt{(0.06^2 + 0.08^2)} = 0.10$
н6310	-	-	-	690996.29	1416039.4 0	-	Метод спутниковых геодезически х измерений (определени й)	$Mt = \sqrt{(m_0^2 + m_1^2)} = \sqrt{(0.06^2 + 0.08^2)} = 0.10$
н6320	-	-	-	691000.63	1416046.1 5	-	Метод спутниковых геодезически х измерений (определени й)	$Mt = \sqrt{(m_0^2 + m_1^2)} = \sqrt{(0.06^2 + 0.08^2)} = 0.10$
н6330	-	-	-	690998.93	1416047.1 8	-	Метод спутниковых геодезически х измерений (определени й)	$Mt = \sqrt{(m_0^2 + m_1^2)} = \sqrt{(0.06^2 + 0.08^2)} = 0.10$
н6340	-	-	-	691010.11	1416064.8 5	-	Метод спутниковых геодезически х измерений (определени й)	$Mt = \sqrt{(m_0^2 + m_1^2)} = \sqrt{(0.06^2 + 0.08^2)} = 0.10$

1. Сведения о характерных точках контура объекта недвижимости с кадастровым номером : 51:27:0020201:57 :

Система координат МСК-51, зона 1

Зона № 1

Обозначение характерных точек контура	Содержатся в Едином государственном реестре недвижимости			Определены в ходе выполнения комплексных кадастровых работ			Метод определения координат	Формулы, примененные для расчета средней квадратической погрешности определения координат характерных точек (Mt), м, с подставленными в такие формулы значениями и итоговые (вычисленные) значения Mt, м
	Координаты, м		Радиус, м	Координаты, м		Радиус, м		
	X	Y	R	X	Y	R		
1	2	3	4	5	6	7	8	9
н6350	-	-	-	691011.81	1416063.77	-	Метод спутниковых геодезических измерений (определений)	$Mt = \sqrt{(m_0^2 + m_1^2)} = \sqrt{(0.06^2 + 0.08^2)} = 0.10$
н6360	-	-	-	691015.62	1416070.22	-	Метод спутниковых геодезических измерений (определений)	$Mt = \sqrt{(m_0^2 + m_1^2)} = \sqrt{(0.06^2 + 0.08^2)} = 0.10$
н6370	-	-	-	691002.24	1416078.71	-	Метод спутниковых геодезических измерений (определений)	$Mt = \sqrt{(m_0^2 + m_1^2)} = \sqrt{(0.06^2 + 0.08^2)} = 0.10$
н6380	-	-	-	690998.79	1416073.19	-	Метод спутниковых геодезических измерений (определений)	$Mt = \sqrt{(m_0^2 + m_1^2)} = \sqrt{(0.06^2 + 0.08^2)} = 0.10$
н6390	-	-	-	690996.85	1416074.40	-	Метод спутниковых геодезических измерений (определений)	$Mt = \sqrt{(m_0^2 + m_1^2)} = \sqrt{(0.06^2 + 0.08^2)} = 0.10$
н6400	-	-	-	690994.79	1416071.04	-	Метод спутниковых геодезических измерений (определений)	$Mt = \sqrt{(m_0^2 + m_1^2)} = \sqrt{(0.06^2 + 0.08^2)} = 0.10$
н6410	-	-	-	690996.71	1416069.84	-	Метод спутниковых геодезических измерений (определений)	$Mt = \sqrt{(m_0^2 + m_1^2)} = \sqrt{(0.06^2 + 0.08^2)} = 0.10$
н6420	-	-	-	690987.54	1416055.16	-	Метод спутниковых геодезических измерений (определений)	$Mt = \sqrt{(m_0^2 + m_1^2)} = \sqrt{(0.06^2 + 0.08^2)} = 0.10$

1. Сведения о характерных точках контура объекта недвижимости с кадастровым номером : 51:27:0020201:57 :

Система координат МСК-51, зона 1

Зона № 1

Обозначение характерных точек контура	Содержатся в Едином государственном реестре недвижимости			Определены в ходе выполнения комплексных кадастровых работ			Метод определения координат	Формулы, примененные для расчета средней квадратической погрешности определения координат характерных точек (Mt), м, с подставленными в такие формулы значениями и итоговые (вычисленные) значения Mt, м
	Координаты, м		Радиус, м	Координаты, м		Радиус, м		
	X	Y	R	X	Y	R		
1	2	3	4	5	6	7	8	9
н6430	-	-	-	690986.07	1416056.08	-	Метод спутниковых геодезических измерений (определений)	$Mt = \sqrt{(m_0^2 + m_1^2)} = \sqrt{(0.06^2 + 0.08^2)} = 0.10$
н6440	-	-	-	690987.35	1416057.82	-	Метод спутниковых геодезических измерений (определений)	$Mt = \sqrt{(m_0^2 + m_1^2)} = \sqrt{(0.06^2 + 0.08^2)} = 0.10$
н6450	-	-	-	690986.16	1416058.50	-	Метод спутниковых геодезических измерений (определений)	$Mt = \sqrt{(m_0^2 + m_1^2)} = \sqrt{(0.06^2 + 0.08^2)} = 0.10$
н6460	-	-	-	690983.90	1416054.94	-	Метод спутниковых геодезических измерений (определений)	$Mt = \sqrt{(m_0^2 + m_1^2)} = \sqrt{(0.06^2 + 0.08^2)} = 0.10$
н6470	-	-	-	690981.06	1416056.75	-	Метод спутниковых геодезических измерений (определений)	$Mt = \sqrt{(m_0^2 + m_1^2)} = \sqrt{(0.06^2 + 0.08^2)} = 0.10$
н6480	-	-	-	690978.64	1416052.94	-	Метод спутниковых геодезических измерений (определений)	$Mt = \sqrt{(m_0^2 + m_1^2)} = \sqrt{(0.06^2 + 0.08^2)} = 0.10$
н6490	-	-	-	690981.49	1416051.02	-	Метод спутниковых геодезических измерений (определений)	$Mt = \sqrt{(m_0^2 + m_1^2)} = \sqrt{(0.06^2 + 0.08^2)} = 0.10$
н6500	-	-	-	690981.17	1416050.36	-	Метод спутниковых геодезических измерений (определений)	$Mt = \sqrt{(m_0^2 + m_1^2)} = \sqrt{(0.06^2 + 0.08^2)} = 0.10$

1. Сведения о характерных точках контура объекта недвижимости с кадастровым номером : 51:27:0020201:57 :

Система координат МСК-51, зона 1

Зона № 1

Обозначение характерных точек контура	Содержатся в Едином государственном реестре недвижимости			Определены в ходе выполнения комплексных кадастровых работ			Метод определения координат	Формулы, примененные для расчета средней квадратической погрешности определения координат характерных точек (Mt), м, с подставленными в такие формулы значениями и итоговые (вычисленные) значения Mt, м
	Координаты, м		Радиус, м	Координаты, м		Радиус, м		
	X	Y	R	X	Y	R		
1	2	3	4	5	6	7	8	9
н6510	-	-	-	690982.07	1416049.79	-	Метод спутниковых геодезических измерений (определений)	$Mt = \sqrt{(m_0^2 + m_1^2)} = \sqrt{(0.06^2 + 0.08^2)} = 0.10$
н6520	-	-	-	690981.98	1416049.65	-	Метод спутниковых геодезических измерений (определений)	$Mt = \sqrt{(m_0^2 + m_1^2)} = \sqrt{(0.06^2 + 0.08^2)} = 0.10$
н6530	-	-	-	690983.51	1416048.69	-	Метод спутниковых геодезических измерений (определений)	$Mt = \sqrt{(m_0^2 + m_1^2)} = \sqrt{(0.06^2 + 0.08^2)} = 0.10$
н6540	-	-	-	690973.92	1416033.34	-	Метод спутниковых геодезических измерений (определений)	$Mt = \sqrt{(m_0^2 + m_1^2)} = \sqrt{(0.06^2 + 0.08^2)} = 0.10$
н6550	-	-	-	690971.90	1416034.60	-	Метод спутниковых геодезических измерений (определений)	$Mt = \sqrt{(m_0^2 + m_1^2)} = \sqrt{(0.06^2 + 0.08^2)} = 0.10$
н6560	-	-	-	690969.84	1416031.31	-	Метод спутниковых геодезических измерений (определений)	$Mt = \sqrt{(m_0^2 + m_1^2)} = \sqrt{(0.06^2 + 0.08^2)} = 0.10$
н6570	-	-	-	690971.87	1416030.04	-	Метод спутниковых геодезических измерений (определений)	$Mt = \sqrt{(m_0^2 + m_1^2)} = \sqrt{(0.06^2 + 0.08^2)} = 0.10$
н6580	-	-	-	690968.52	1416024.67	-	Метод спутниковых геодезических измерений (определений)	$Mt = \sqrt{(m_0^2 + m_1^2)} = \sqrt{(0.06^2 + 0.08^2)} = 0.10$

1. Сведения о характерных точках контура объекта недвижимости с кадастровым номером : 51:27:0020201:57 :

Система координат МСК-51, зона 1

Зона № 1

Обозначение характерных точек контура	Содержатся в Едином государственном реестре недвижимости			Определены в ходе выполнения комплексных кадастровых работ			Метод определения координат	Формулы, примененные для расчета средней квадратической погрешности определения координат характерных точек (Mt), м, с подставленными в такие формулы значениями и итоговые (вычисленные) значения Mt, м
	Координаты, м		Радиус, м	Координаты, м		Радиус, м		
	X	Y	R	X	Y	R		
1	2	3	4	5	6	7	8	9
н6270	-	-	-	690981.76	1416016.14	-	Метод спутниковых геодезических измерений (определенный)	$Mt = \sqrt{(m_0^2 + m_1^2)} = \sqrt{(0.06^2 + 0.08^2)} = 0.10$

2. Сведения о характеристиках объекта недвижимости с кадастровым номером : 51:27:0020201:57 :

№ п/п	Наименование характеристики	Значение характеристики
1	2	3
1.	Вид объекта недвижимости	здание
2.	Ранее присвоенный государственный учетный номер (инвентарный) здания, сооружения, объекта незавершенного строительства	-
3.	Кадастровый номер земельного участка (земельных участков), в границах которого (которых) расположены здание, сооружение, объект незавершенного строительства	51:27:0020201:39
4.	Уникальный учетный номер кадастрового квартала, в границах которого расположены здание, сооружение, объект незавершенного строительства	51:27:0020201
5.	Адрес здания, сооружения, объекта незавершенного строительства	Российская Федерация, 184310, Мурманская область, город Заозерск, улица Флотская, дом 20
5.1.	Сведения о местоположении здания, сооружения, объекта незавершенного строительства (при отсутствии адреса) в структурированном в соответствии с федеральной информационной адресной системой виде	-
5.2.	Дополнительные сведения о местоположении	-
6.	Иные сведения	-

3. Пояснения к сведениям об объекте недвижимости с кадастровым номером 51:27:0020201:57 :

1.	-
----	---

Описание местоположения зданий, сооружений, объектов незавершенного строительства на земельном участке

**1. Сведения о характерных точках контура объекта недвижимости
с кадастровым номером : 51:27:0020201:58 :**

Система координат МСК-51, зона 1

Зона № 1

Обозначение характерных точек контура	Содержатся в Едином государственном реестре недвижимости			Определены в ходе выполнения комплексных кадастровых работ			Метод опреде ления коор динат	Формулы, примененные для расчета средней квадратической погрешности определения координат характерных точек (Mt), м, с подставленными в такие формулы значениями и итоговые (вычисленные) значения Mt, м
	Координаты, м		Ради ус, м	Координаты, м		Ради ус, м		
	X	Y	R	X	Y	R		
1	2	3	4	5	6	7	8	9
н659О	-	-	-	690932.45	1416024.1 6	-	Метод спутниковых геодезически х измерений (определени й)	$Mt = \sqrt{(m_0^2 + m_1^2)} = \sqrt{(0.06^2 + 0.08^2)} = 0.10$
н660О	-	-	-	690939.40	1416033.2 2	-	Метод спутниковых геодезически х измерений (определени й)	$Mt = \sqrt{(m_0^2 + m_1^2)} = \sqrt{(0.06^2 + 0.08^2)} = 0.10$
н661О	-	-	-	690940.15	1416034.3 9	-	Метод спутниковых геодезически х измерений (определени й)	$Mt = \sqrt{(m_0^2 + m_1^2)} = \sqrt{(0.06^2 + 0.08^2)} = 0.10$
н662О	-	-	-	690935.23	1416037.9 7	-	Метод спутниковых геодезически х измерений (определени й)	$Mt = \sqrt{(m_0^2 + m_1^2)} = \sqrt{(0.06^2 + 0.08^2)} = 0.10$
н663О	-	-	-	690934.36	1416036.8 5	-	Метод спутниковых геодезически х измерений (определени й)	$Mt = \sqrt{(m_0^2 + m_1^2)} = \sqrt{(0.06^2 + 0.08^2)} = 0.10$
н664О	-	-	-	690927.46	1416027.8 1	-	Метод спутниковых геодезически х измерений (определени й)	$Mt = \sqrt{(m_0^2 + m_1^2)} = \sqrt{(0.06^2 + 0.08^2)} = 0.10$
н665О	-	-	-	690932.46	1416024.1 5	-	Метод спутниковых геодезически х измерений (определени й)	$Mt = \sqrt{(m_0^2 + m_1^2)} = \sqrt{(0.06^2 + 0.08^2)} = 0.10$
н659О	-	-	-	690932.45	1416024.1 6	-	Метод спутниковых геодезически х измерений (определени й)	$Mt = \sqrt{(m_0^2 + m_1^2)} = \sqrt{(0.06^2 + 0.08^2)} = 0.10$

2. Сведения о характеристиках объекта недвижимости с кадастровым номером : 51:27:0020201:58 :

№ п/п	Наименование характеристики	Значение характеристики
1	2	3
1.	Вид объекта недвижимости	здание
2.	Ранее присвоенный государственный учетный номер (инвентарный) здания, сооружения, объекта незавершенного строительства	-
3.	Кадастровый номер земельного участка (земельных участков), в границах которого (которых) расположены здание, сооружение, объект незавершенного строительства	51:27:0020201:40
4.	Уникальный учетный номер кадастрового квартала, в границах которого расположены здание, сооружение, объект незавершенного строительства	51:27:0020201
5.	Адрес здания, сооружения, объекта незавершенного строительства	Российская Федерация, 184310, Мурманская область, город Заозерск, улица Флотская, дом 20
5.1.	Сведения о местоположении здания, сооружения, объекта незавершенного строительства (при отсутствии адреса) в структурированном в соответствии с федеральной информационной адресной системой виде	-
5.2.	Дополнительные сведения о местоположении	-
6.	Иные сведения	-

3. Пояснения к сведениям об объекте недвижимости с кадастровым номером 51:27:0020201:58 :

1.	-
----	---

Описание местоположения зданий, сооружений, объектов незавершенного строительства на земельном участке

**1. Сведения о характерных точках контура объекта недвижимости
с кадастровым номером : 51:27:0020201:59 :**

Система координат МСК-51, зона 1

Зона № 1

Обозначение характерных точек контура	Содержатся в Едином государственном реестре недвижимости			Определены в ходе выполнения комплексных кадастровых работ			Метод опреде ления коор динат	Формулы, примененные для расчета средней квадратической погрешности определения координат характерных точек (Mt), м, с подставленными в такие формулы значениями и итоговые (вычисленные) значения Mt, м
	Координаты, м		Ради ус, м	Координаты, м		Ради ус, м		
	X	Y	R	X	Y	R		
1	2	3	4	5	6	7	8	9
н666О	-	-	-	691051.32	1416198.9 1	-	Метод спутниковых геодезически х измерений (определени й)	$Mt = \sqrt{(m_0^2 + m_1^2)} = \sqrt{(0.06^2 + 0.08^2)} = 0.10$
н667О	-	-	-	691054.42	1416203.9 0	-	Метод спутниковых геодезически х измерений (определени й)	$Mt = \sqrt{(m_0^2 + m_1^2)} = \sqrt{(0.06^2 + 0.08^2)} = 0.10$
н668О	-	-	-	691056.54	1416202.5 8	-	Метод спутниковых геодезически х измерений (определени й)	$Mt = \sqrt{(m_0^2 + m_1^2)} = \sqrt{(0.06^2 + 0.08^2)} = 0.10$
н669О	-	-	-	691060.20	1416208.4 8	-	Метод спутниковых геодезически х измерений (определени й)	$Mt = \sqrt{(m_0^2 + m_1^2)} = \sqrt{(0.06^2 + 0.08^2)} = 0.10$
н670О	-	-	-	691041.72	1416219.3 5	-	Метод спутниковых геодезически х измерений (определени й)	$Mt = \sqrt{(m_0^2 + m_1^2)} = \sqrt{(0.06^2 + 0.08^2)} = 0.10$
н671О	-	-	-	691042.71	1416221.0 4	-	Метод спутниковых геодезически х измерений (определени й)	$Mt = \sqrt{(m_0^2 + m_1^2)} = \sqrt{(0.06^2 + 0.08^2)} = 0.10$
н672О	-	-	-	691041.10	1416221.9 9	-	Метод спутниковых геодезически х измерений (определени й)	$Mt = \sqrt{(m_0^2 + m_1^2)} = \sqrt{(0.06^2 + 0.08^2)} = 0.10$
н673О	-	-	-	691040.11	1416220.3 0	-	Метод спутниковых геодезически х измерений (определени й)	$Mt = \sqrt{(m_0^2 + m_1^2)} = \sqrt{(0.06^2 + 0.08^2)} = 0.10$

1. Сведения о характерных точках контура объекта недвижимости с кадастровым номером : 51:27:0020201:59 :

Система координат МСК-51, зона 1

Зона № 1

Обозначение характерных точек контура	Содержатся в Едином государственном реестре недвижимости			Определены в ходе выполнения комплексных кадастровых работ			Метод определения координат	Формулы, примененные для расчета средней квадратической погрешности определения координат характерных точек (Mt), м, с подставленными в такие формулы значениями и итоговые (вычисленные) значения Mt, м
	Координаты, м		Радиус, м	Координаты, м		Радиус, м		
	X	Y	R	X	Y	R		
1	2	3	4	5	6	7	8	9
н6740	-	-	-	691032.70	1416224.68	-	Метод спутниковых геодезических измерений (определений)	$Mt = \sqrt{(m_0^2 + m_1^2)} = \sqrt{(0.06^2 + 0.08^2)} = 0.10$
н6750	-	-	-	691033.56	1416226.14	-	Метод спутниковых геодезических измерений (определений)	$Mt = \sqrt{(m_0^2 + m_1^2)} = \sqrt{(0.06^2 + 0.08^2)} = 0.10$
н6760	-	-	-	691031.85	1416227.15	-	Метод спутниковых геодезических измерений (определений)	$Mt = \sqrt{(m_0^2 + m_1^2)} = \sqrt{(0.06^2 + 0.08^2)} = 0.10$
н6770	-	-	-	691030.98	1416225.67	-	Метод спутниковых геодезических измерений (определений)	$Mt = \sqrt{(m_0^2 + m_1^2)} = \sqrt{(0.06^2 + 0.08^2)} = 0.10$
н6780	-	-	-	691011.17	1416237.32	-	Метод спутниковых геодезических измерений (определений)	$Mt = \sqrt{(m_0^2 + m_1^2)} = \sqrt{(0.06^2 + 0.08^2)} = 0.10$
н6790	-	-	-	691012.06	1416238.82	-	Метод спутниковых геодезических измерений (определений)	$Mt = \sqrt{(m_0^2 + m_1^2)} = \sqrt{(0.06^2 + 0.08^2)} = 0.10$
н6800	-	-	-	691010.36	1416239.82	-	Метод спутниковых геодезических измерений (определений)	$Mt = \sqrt{(m_0^2 + m_1^2)} = \sqrt{(0.06^2 + 0.08^2)} = 0.10$
н6810	-	-	-	691009.46	1416238.33	-	Метод спутниковых геодезических измерений (определений)	$Mt = \sqrt{(m_0^2 + m_1^2)} = \sqrt{(0.06^2 + 0.08^2)} = 0.10$

1. Сведения о характерных точках контура объекта недвижимости с кадастровым номером : 51:27:0020201:59 :

Система координат МСК-51, зона 1

Зона № 1

Обозначение характерных точек контура	Содержатся в Едином государственном реестре недвижимости			Определены в ходе выполнения комплексных кадастровых работ			Метод определения координат	Формулы, примененные для расчета средней квадратической погрешности определения координат характерных точек (Mt), м, с подставленными в такие формулы значениями и итоговые (вычисленные) значения Mt, м
	Координаты, м		Радиус, м	Координаты, м		Радиус, м		
	X	Y	R	X	Y	R		
1	2	3	4	5	6	7	8	9
н6820	-	-	-	691000.86	1416243.38	-	Метод спутниковых геодезических измерений (определений)	$Mt = \sqrt{(m_0^2 + m_1^2)} = \sqrt{(0.06^2 + 0.08^2)} = 0.10$
н6830	-	-	-	691001.95	1416244.99	-	Метод спутниковых геодезических измерений (определений)	$Mt = \sqrt{(m_0^2 + m_1^2)} = \sqrt{(0.06^2 + 0.08^2)} = 0.10$
н6840	-	-	-	691000.22	1416245.98	-	Метод спутниковых геодезических измерений (определений)	$Mt = \sqrt{(m_0^2 + m_1^2)} = \sqrt{(0.06^2 + 0.08^2)} = 0.10$
н6850	-	-	-	690999.16	1416244.39	-	Метод спутниковых геодезических измерений (определений)	$Mt = \sqrt{(m_0^2 + m_1^2)} = \sqrt{(0.06^2 + 0.08^2)} = 0.10$
н6860	-	-	-	690993.53	1416247.70	-	Метод спутниковых геодезических измерений (определений)	$Mt = \sqrt{(m_0^2 + m_1^2)} = \sqrt{(0.06^2 + 0.08^2)} = 0.10$
н6870	-	-	-	690986.97	1416236.67	-	Метод спутниковых геодезических измерений (определений)	$Mt = \sqrt{(m_0^2 + m_1^2)} = \sqrt{(0.06^2 + 0.08^2)} = 0.10$
н6660	-	-	-	691051.32	1416198.91	-	Метод спутниковых геодезических измерений (определений)	$Mt = \sqrt{(m_0^2 + m_1^2)} = \sqrt{(0.06^2 + 0.08^2)} = 0.10$

2. Сведения о характеристиках объекта недвижимости с кадастровым номером : 51:27:0020201:59 :

№ п/п	Наименование характеристики	Значение характеристики
1	2	3
1.	Вид объекта недвижимости	здание

2. Сведения о характеристиках объекта недвижимости с кадастровым номером : 51:27:0020201:59 :

№ п/п	Наименование характеристики	Значение характеристики
1	2	3
2.	Ранее присвоенный государственный учетный номер (инвентарный) здания, сооружения, объекта незавершенного строительства	-
3.	Кадастровый номер земельного участка (земельных участков), в границах которого (которых) расположены здание, сооружение, объект незавершенного строительства	51:27:0020201:3
4.	Уникальный учетный номер кадастрового квартала, в границах которого расположены здание, сооружение, объект незавершенного строительства	51:27:0020201
5.	Адрес здания, сооружения, объекта незавершенного строительства	Российская Федерация, 184310, Мурманская область, город Заозерск, улица Флотская, дом 8
5.1.	Сведения о местоположении здания, сооружения, объекта незавершенного строительства (при отсутствии адреса) в структурированном в соответствии с федеральной информационной адресной системой виде	-
5.2.	Дополнительные сведения о местоположении	-
6.	Иные сведения	-

3. Пояснения к сведениям об объекте недвижимости с кадастровым номером 51:27:0020201:59 :

1.	-

Описание местоположения зданий, сооружений, объектов незавершенного строительства на земельном участке

**1. Сведения о характерных точках контура объекта недвижимости
с кадастровым номером : 51:27:0020201:60 :**

Система координат МСК-51, зона 1

Зона № 1

Обозначение характерных точек контура	Содержатся в Едином государственном реестре недвижимости			Определены в ходе выполнения комплексных кадастровых работ			Метод опреде ления коор динат	Формулы, примененные для расчета средней квадратической погрешности определения координат характерных точек (Mt), м, с подставленными в такие формулы значениями и итоговые (вычисленные) значения Mt, м
	Координаты, м		Ради ус, м	Координаты, м		Ради ус, м		
	X	Y	R	X	Y	R		
1	2	3	4	5	6	7	8	9
н6880	-	-	-	691033.58	1416135.1 0	-	Метод спутниковых геодезически х измерений (определени й)	$Mt = \sqrt{(m_0^2 + m_1^2)} = \sqrt{(0.06^2 + 0.08^2)} = 0.10$
н6890	-	-	-	691059.24	1416176.0 9	-	Метод спутниковых геодезически х измерений (определени й)	$Mt = \sqrt{(m_0^2 + m_1^2)} = \sqrt{(0.06^2 + 0.08^2)} = 0.10$
н6900	-	-	-	691049.47	1416182.3 0	-	Метод спутниковых геодезически х измерений (определени й)	$Mt = \sqrt{(m_0^2 + m_1^2)} = \sqrt{(0.06^2 + 0.08^2)} = 0.10$
н6910	-	-	-	691045.92	1416176.6 5	-	Метод спутниковых геодезически х измерений (определени й)	$Mt = \sqrt{(m_0^2 + m_1^2)} = \sqrt{(0.06^2 + 0.08^2)} = 0.10$
н6920	-	-	-	691044.83	1416177.3 4	-	Метод спутниковых геодезически х измерений (определени й)	$Mt = \sqrt{(m_0^2 + m_1^2)} = \sqrt{(0.06^2 + 0.08^2)} = 0.10$
н6930	-	-	-	691043.21	1416174.6 7	-	Метод спутниковых геодезически х измерений (определени й)	$Mt = \sqrt{(m_0^2 + m_1^2)} = \sqrt{(0.06^2 + 0.08^2)} = 0.10$
н6940	-	-	-	691044.26	1416174.0 1	-	Метод спутниковых геодезически х измерений (определени й)	$Mt = \sqrt{(m_0^2 + m_1^2)} = \sqrt{(0.06^2 + 0.08^2)} = 0.10$
н6950	-	-	-	691037.45	1416163.1 7	-	Метод спутниковых геодезически х измерений (определени й)	$Mt = \sqrt{(m_0^2 + m_1^2)} = \sqrt{(0.06^2 + 0.08^2)} = 0.10$

1. Сведения о характерных точках контура объекта недвижимости с кадастровым номером : 51:27:0020201:60 :

Система координат МСК-51, зона 1

Зона № 1

Обозначение характерных точек контура	Содержатся в Едином государственном реестре недвижимости			Определены в ходе выполнения комплексных кадастровых работ			Метод определения координат	Формулы, примененные для расчета средней квадратической погрешности определения координат характерных точек (Mt), м, с подставленными в такие формулы значениями и итоговые (вычисленные) значения Mt, м
	Координаты, м		Радиус, м	Координаты, м		Радиус, м		
	X	Y	R	X	Y	R		
1	2	3	4	5	6	7	8	9
н696О	-	-	-	691036.60	1416163.70	-	Метод спутниковых геодезических измерений (определений)	$Mt = \sqrt{(m_0^2 + m_1^2)} = \sqrt{(0.06^2 + 0.08^2)} = 0.10$
н697О	-	-	-	691034.90	1416161.01	-	Метод спутниковых геодезических измерений (определений)	$Mt = \sqrt{(m_0^2 + m_1^2)} = \sqrt{(0.06^2 + 0.08^2)} = 0.10$
н698О	-	-	-	691035.75	1416160.47	-	Метод спутниковых геодезических измерений (определений)	$Mt = \sqrt{(m_0^2 + m_1^2)} = \sqrt{(0.06^2 + 0.08^2)} = 0.10$
н699О	-	-	-	691028.95	1416149.65	-	Метод спутниковых геодезических измерений (определений)	$Mt = \sqrt{(m_0^2 + m_1^2)} = \sqrt{(0.06^2 + 0.08^2)} = 0.10$
н700О	-	-	-	691028.08	1416150.19	-	Метод спутниковых геодезических измерений (определений)	$Mt = \sqrt{(m_0^2 + m_1^2)} = \sqrt{(0.06^2 + 0.08^2)} = 0.10$
н701О	-	-	-	691026.40	1416147.52	-	Метод спутниковых геодезических измерений (определений)	$Mt = \sqrt{(m_0^2 + m_1^2)} = \sqrt{(0.06^2 + 0.08^2)} = 0.10$
н702О	-	-	-	691027.27	1416146.97	-	Метод спутниковых геодезических измерений (определений)	$Mt = \sqrt{(m_0^2 + m_1^2)} = \sqrt{(0.06^2 + 0.08^2)} = 0.10$
н703О	-	-	-	691023.71	1416141.32	-	Метод спутниковых геодезических измерений (определений)	$Mt = \sqrt{(m_0^2 + m_1^2)} = \sqrt{(0.06^2 + 0.08^2)} = 0.10$

1. Сведения о характерных точках контура объекта недвижимости с кадастровым номером : 51:27:0020201:60 :

Система координат МСК-51, зона 1

Зона № 1

Обозначение характерных точек контура	Содержатся в Едином государственном реестре недвижимости			Определены в ходе выполнения комплексных кадастровых работ			Метод определения координат	Формулы, примененные для расчета средней квадратической погрешности определения координат характерных точек (Mt), м, с подставленными в такие формулы значениями и итоговые (вычисленные) значения Mt, м
	Координаты, м		Радиус, м	Координаты, м		Радиус, м		
	X	Y	R	X	Y	R		
1	2	3	4	5	6	7	8	9
н688О	-	-	-	691033.58	1416135.10	-	Метод спутниковых геодезических измерений (определенный)	$Mt = \sqrt{(m_0^2 + m_1^2)} = \sqrt{(0.06^2 + 0.08^2)} = 0.10$

2. Сведения о характеристиках объекта недвижимости с кадастровым номером : 51:27:0020201:60 :

№ п/п	Наименование характеристики	Значение характеристики
1	2	3
1.	Вид объекта недвижимости	здание
2.	Ранее присвоенный государственный учетный номер (инвентарный) здания, сооружения, объекта незавершенного строительства	-
3.	Кадастровый номер земельного участка (земельных участков), в границах которого (которых) расположены здание, сооружение, объект незавершенного строительства	51:27:0020201:8
4.	Уникальный учетный номер кадастрового квартала, в границах которого расположены здание, сооружение, объект незавершенного строительства	51:27:0020201
5.	Адрес здания, сооружения, объекта незавершенного строительства	Российская Федерация, 184310, Мурманская область, город Заозерск, улица Флотская, дом 18
5.1.	Сведения о местоположении здания, сооружения, объекта незавершенного строительства (при отсутствии адреса) в структурированном в соответствии с федеральной информационной адресной системой виде	-
5.2.	Дополнительные сведения о местоположении	-
6.	Иные сведения	-

3. Пояснения к сведениям об объекте недвижимости с кадастровым номером 51:27:0020201:60 :

1.	-
----	---

Описание местоположения зданий, сооружений, объектов незавершенного строительства на земельном участке

**1. Сведения о характерных точках контура объекта недвижимости
с кадастровым номером : 51:27:0020201:61 :**

Система координат МСК-51, зона 1

Зона № 1

Обозначение характерных точек контура	Содержатся в Едином государственном реестре недвижимости			Определены в ходе выполнения комплексных кадастровых работ			Метод опреде ления коор динат	Формулы, примененные для расчета средней квадратической погрешности определения координат характерных точек (Mt), м, с подставленными в такие формулы значениями и итоговые (вычисленные) значения Mt, м
	Координаты, м		Ради ус, м	Координаты, м		Ради ус, м		
	X	Y	R	X	Y	R		
1	2	3	4	5	6	7	8	9
н704О	-	-	-	690956.95	1416152.3 2	-	Метод спутниковых геодезически х измерений (определени й)	$Mt = \sqrt{(m_0^2 + m_1^2)} = \sqrt{(0.06^2 + 0.08^2)} = 0.10$
н705О	-	-	-	690989.13	1416203.5 0	-	Метод спутниковых геодезически х измерений (определени й)	$Mt = \sqrt{(m_0^2 + m_1^2)} = \sqrt{(0.06^2 + 0.08^2)} = 0.10$
н706О	-	-	-	690979.44	1416209.6 2	-	Метод спутниковых геодезически х измерений (определени й)	$Mt = \sqrt{(m_0^2 + m_1^2)} = \sqrt{(0.06^2 + 0.08^2)} = 0.10$
н707О	-	-	-	690976.37	1416204.7 6	-	Метод спутниковых геодезически х измерений (определени й)	$Mt = \sqrt{(m_0^2 + m_1^2)} = \sqrt{(0.06^2 + 0.08^2)} = 0.10$
н708О	-	-	-	690975.09	1416205.5 7	-	Метод спутниковых геодезически х измерений (определени й)	$Mt = \sqrt{(m_0^2 + m_1^2)} = \sqrt{(0.06^2 + 0.08^2)} = 0.10$
н709О	-	-	-	690971.90	1416200.5 4	-	Метод спутниковых геодезически х измерений (определени й)	$Mt = \sqrt{(m_0^2 + m_1^2)} = \sqrt{(0.06^2 + 0.08^2)} = 0.10$
н710О	-	-	-	690973.21	1416199.7 2	-	Метод спутниковых геодезически х измерений (определени й)	$Mt = \sqrt{(m_0^2 + m_1^2)} = \sqrt{(0.06^2 + 0.08^2)} = 0.10$
н711О	-	-	-	690968.36	1416192.0 1	-	Метод спутниковых геодезически х измерений (определени й)	$Mt = \sqrt{(m_0^2 + m_1^2)} = \sqrt{(0.06^2 + 0.08^2)} = 0.10$

1. Сведения о характерных точках контура объекта недвижимости с кадастровым номером : 51:27:0020201:61 :

Система координат МСК-51, зона 1							Зона № 1	
Обозначение характерных точек контура	Содержатся в Едином государственном реестре недвижимости			Определены в ходе выполнения комплексных кадастровых работ			Метод определения координат	Формулы, примененные для расчета средней квадратической погрешности определения координат характерных точек (Mt), м, с подставленными в такие формулы значениями и итоговые (вычисленные) значения Mt, м
	Координаты, м		Радиус, м	Координаты, м		Радиус, м		
	X	Y	R	X	Y	R		
1	2	3	4	5	6	7	8	9
н7120	-	-	-	690967.08	1416192.82	-	Метод спутниковых геодезических измерений (определений)	$Mt = \sqrt{(m_0^2 + m_1^2)} = \sqrt{(0.06^2 + 0.08^2)} = 0.10$
н7130	-	-	-	690963.95	1416187.84	-	Метод спутниковых геодезических измерений (определений)	$Mt = \sqrt{(m_0^2 + m_1^2)} = \sqrt{(0.06^2 + 0.08^2)} = 0.10$
н7140	-	-	-	690965.23	1416187.03	-	Метод спутниковых геодезических измерений (определений)	$Mt = \sqrt{(m_0^2 + m_1^2)} = \sqrt{(0.06^2 + 0.08^2)} = 0.10$
н7150	-	-	-	690960.39	1416179.32	-	Метод спутниковых геодезических измерений (определений)	$Mt = \sqrt{(m_0^2 + m_1^2)} = \sqrt{(0.06^2 + 0.08^2)} = 0.10$
н7160	-	-	-	690959.07	1416180.14	-	Метод спутниковых геодезических измерений (определений)	$Mt = \sqrt{(m_0^2 + m_1^2)} = \sqrt{(0.06^2 + 0.08^2)} = 0.10$
н7170	-	-	-	690955.88	1416175.14	-	Метод спутниковых геодезических измерений (определений)	$Mt = \sqrt{(m_0^2 + m_1^2)} = \sqrt{(0.06^2 + 0.08^2)} = 0.10$
н7180	-	-	-	690957.23	1416174.29	-	Метод спутниковых геодезических измерений (определений)	$Mt = \sqrt{(m_0^2 + m_1^2)} = \sqrt{(0.06^2 + 0.08^2)} = 0.10$
н7190	-	-	-	690952.41	1416166.61	-	Метод спутниковых геодезических измерений (определений)	$Mt = \sqrt{(m_0^2 + m_1^2)} = \sqrt{(0.06^2 + 0.08^2)} = 0.10$

1. Сведения о характерных точках контура объекта недвижимости с кадастровым номером : 51:27:0020201:61 :

Система координат МСК-51, зона 1

Зона № 1

Обозначение характерных точек контура	Содержатся в Едином государственном реестре недвижимости			Определены в ходе выполнения комплексных кадастровых работ			Метод определения координат	Формулы, примененные для расчета средней квадратической погрешности определения координат характерных точек (Mt), м, с подставленными в такие формулы значениями и итоговые (вычисленные) значения Mt, м
	Координаты, м		Радиус, м	Координаты, м		Радиус, м		
	X	Y	R	X	Y	R		
1	2	3	4	5	6	7	8	9
н7200	-	-	-	690951.12	1416167.42	-	Метод спутниковых геодезических измерений (определений)	$Mt = \sqrt{(m_0^2 + m_1^2)} = \sqrt{(0.06^2 + 0.08^2)} = 0.10$
н7210	-	-	-	690949.33	1416164.63	-	Метод спутниковых геодезических измерений (определений)	$Mt = \sqrt{(m_0^2 + m_1^2)} = \sqrt{(0.06^2 + 0.08^2)} = 0.10$
н7220	-	-	-	690948.54	1416165.14	-	Метод спутниковых геодезических измерений (определений)	$Mt = \sqrt{(m_0^2 + m_1^2)} = \sqrt{(0.06^2 + 0.08^2)} = 0.10$
н7230	-	-	-	690947.15	1416163.08	-	Метод спутниковых геодезических измерений (определений)	$Mt = \sqrt{(m_0^2 + m_1^2)} = \sqrt{(0.06^2 + 0.08^2)} = 0.10$
н7240	-	-	-	690947.97	1416162.55	-	Метод спутниковых геодезических измерений (определений)	$Mt = \sqrt{(m_0^2 + m_1^2)} = \sqrt{(0.06^2 + 0.08^2)} = 0.10$
н7250	-	-	-	690947.89	1416162.43	-	Метод спутниковых геодезических измерений (определений)	$Mt = \sqrt{(m_0^2 + m_1^2)} = \sqrt{(0.06^2 + 0.08^2)} = 0.10$
н7260	-	-	-	690949.24	1416161.58	-	Метод спутниковых геодезических измерений (определений)	$Mt = \sqrt{(m_0^2 + m_1^2)} = \sqrt{(0.06^2 + 0.08^2)} = 0.10$
н7270	-	-	-	690947.26	1416158.42	-	Метод спутниковых геодезических измерений (определений)	$Mt = \sqrt{(m_0^2 + m_1^2)} = \sqrt{(0.06^2 + 0.08^2)} = 0.10$

1. Сведения о характерных точках контура объекта недвижимости с кадастровым номером : 51:27:0020201:61 :

Система координат МСК-51, зона 1

Зона № 1

Обозначение характерных точек контура	Содержатся в Едином государственном реестре недвижимости			Определены в ходе выполнения комплексных кадастровых работ			Метод определения координат	Формулы, примененные для расчета средней квадратической погрешности определения координат характерных точек (Mt), м, с подставленными в такие формулы значениями и итоговые (вычисленные) значения Mt, м
	Координаты, м		Радиус, м	Координаты, м		Радиус, м		
	X	Y	R	X	Y	R		
1	2	3	4	5	6	7	8	9
н704О	-	-	-	690956.95	1416152.32	-	Метод спутниковых геодезических измерений (определенный)	$Mt = \sqrt{(m_0^2 + m_1^2)} = \sqrt{(0.06^2 + 0.08^2)} = 0.10$

2. Сведения о характеристиках объекта недвижимости с кадастровым номером : 51:27:0020201:61 :

№ п/п	Наименование характеристики	Значение характеристики
1	2	3
1.	Вид объекта недвижимости	здание
2.	Ранее присвоенный государственный учетный номер (инвентарный) здания, сооружения, объекта незавершенного строительства	-
3.	Кадастровый номер земельного участка (земельных участков), в границах которого (которых) расположены здание, сооружение, объект незавершенного строительства	51:27:0020201:17
4.	Уникальный учетный номер кадастрового квартала, в границах которого расположены здание, сооружение, объект незавершенного строительства	51:27:0020201
5.	Адрес здания, сооружения, объекта незавершенного строительства	Российская Федерация, 184310, Мурманская область, город Заозерск, улица Флотская, дом 12
5.1.	Сведения о местоположении здания, сооружения, объекта незавершенного строительства (при отсутствии адреса) в структурированном в соответствии с федеральной информационной адресной системой виде	-
5.2.	Дополнительные сведения о местоположении	-
6.	Иные сведения	-

3. Пояснения к сведениям об объекте недвижимости с кадастровым номером 51:27:0020201:61 :

1.	-
----	---

Описание местоположения зданий, сооружений, объектов незавершенного строительства на земельном участке

**1. Сведения о характерных точках контура объекта недвижимости
с кадастровым номером : 51:27:0020201:62 :**

Система координат МСК-51, зона 1

Зона № 1

Обозначение характерных точек контура	Содержатся в Едином государственном реестре недвижимости			Определены в ходе выполнения комплексных кадастровых работ			Метод опреде ления коор динат	Формулы, примененные для расчета средней квадратической погрешности определения координат характерных точек (Mt), м, с подставленными в такие формулы значениями и итоговые (вычисленные) значения Mt, м
	Координаты, м		Ради ус, м	Координаты, м		Ради ус, м		
	X	Y	R	X	Y	R		
1	2	3	4	5	6	7	8	9
н7280	-	-	-	690804.21	1416217.9 4	-	Метод спутниковых геодезически х измерений (определени й)	$Mt = \sqrt{(m_0^2 + m_1^2)} = \sqrt{(0.06^2 + 0.08^2)} = 0.10$
н7290	-	-	-	690794.35	1416224.2 7	-	Метод спутниковых геодезически х измерений (определени й)	$Mt = \sqrt{(m_0^2 + m_1^2)} = \sqrt{(0.06^2 + 0.08^2)} = 0.10$
н7300	-	-	-	690761.75	1416173.9 1	-	Метод спутниковых геодезически х измерений (определени й)	$Mt = \sqrt{(m_0^2 + m_1^2)} = \sqrt{(0.06^2 + 0.08^2)} = 0.10$
н7310	-	-	-	690771.58	1416167.5 8	-	Метод спутниковых геодезически х измерений (определени й)	$Mt = \sqrt{(m_0^2 + m_1^2)} = \sqrt{(0.06^2 + 0.08^2)} = 0.10$
н7320	-	-	-	690774.60	1416172.2 4	-	Метод спутниковых геодезически х измерений (определени й)	$Mt = \sqrt{(m_0^2 + m_1^2)} = \sqrt{(0.06^2 + 0.08^2)} = 0.10$
н7330	-	-	-	690776.16	1416171.2 5	-	Метод спутниковых геодезически х измерений (определени й)	$Mt = \sqrt{(m_0^2 + m_1^2)} = \sqrt{(0.06^2 + 0.08^2)} = 0.10$
н7340	-	-	-	690779.37	1416176.3 1	-	Метод спутниковых геодезически х измерений (определени й)	$Mt = \sqrt{(m_0^2 + m_1^2)} = \sqrt{(0.06^2 + 0.08^2)} = 0.10$
н7350	-	-	-	690777.86	1416177.2 7	-	Метод спутниковых геодезически х измерений (определени й)	$Mt = \sqrt{(m_0^2 + m_1^2)} = \sqrt{(0.06^2 + 0.08^2)} = 0.10$

1. Сведения о характерных точках контура объекта недвижимости с кадастровым номером : 51:27:0020201:62 :

Система координат МСК-51, зона 1							Зона № 1	
Обозначение характерных точек контура	Содержатся в Едином государственном реестре недвижимости			Определены в ходе выполнения комплексных кадастровых работ			Метод определения координат	Формулы, примененные для расчета средней квадратической погрешности определения координат характерных точек (Mt), м, с подставленными в такие формулы значениями и итоговые (вычисленные) значения Mt, м
	Координаты, м		Радиус, м	Координаты, м		Радиус, м		
	X	Y	R	X	Y	R		
1	2	3	4	5	6	7	8	9
н7360	-	-	-	690782.85	1416184.97	-	Метод спутниковых геодезических измерений (определений)	$Mt = \sqrt{(m_0^2 + m_1^2)} = \sqrt{(0.06^2 + 0.08^2)} = 0.10$
н7370	-	-	-	690784.41	1416183.98	-	Метод спутниковых геодезических измерений (определений)	$Mt = \sqrt{(m_0^2 + m_1^2)} = \sqrt{(0.06^2 + 0.08^2)} = 0.10$
н7380	-	-	-	690787.57	1416188.96	-	Метод спутниковых геодезических измерений (определений)	$Mt = \sqrt{(m_0^2 + m_1^2)} = \sqrt{(0.06^2 + 0.08^2)} = 0.10$
н7390	-	-	-	690786.05	1416189.92	-	Метод спутниковых геодезических измерений (определений)	$Mt = \sqrt{(m_0^2 + m_1^2)} = \sqrt{(0.06^2 + 0.08^2)} = 0.10$
н7400	-	-	-	690790.93	1416197.44	-	Метод спутниковых геодезических измерений (определений)	$Mt = \sqrt{(m_0^2 + m_1^2)} = \sqrt{(0.06^2 + 0.08^2)} = 0.10$
н7410	-	-	-	690792.48	1416196.45	-	Метод спутниковых геодезических измерений (определений)	$Mt = \sqrt{(m_0^2 + m_1^2)} = \sqrt{(0.06^2 + 0.08^2)} = 0.10$
н7420	-	-	-	690795.78	1416201.66	-	Метод спутниковых геодезических измерений (определений)	$Mt = \sqrt{(m_0^2 + m_1^2)} = \sqrt{(0.06^2 + 0.08^2)} = 0.10$
н7430	-	-	-	690794.29	1416202.63	-	Метод спутниковых геодезических измерений (определений)	$Mt = \sqrt{(m_0^2 + m_1^2)} = \sqrt{(0.06^2 + 0.08^2)} = 0.10$

1. Сведения о характерных точках контура объекта недвижимости с кадастровым номером : 51:27:0020201:62 :

Система координат МСК-51, зона 1							Зона № 1	
Обозначение характерных точек контура	Содержатся в Едином государственном реестре недвижимости			Определены в ходе выполнения комплексных кадастровых работ			Метод определения координат	Формулы, примененные для расчета средней квадратической погрешности определения координат характерных точек (Mt), м, с подставленными в такие формулы значениями и итоговые (вычисленные) значения Mt, м
	Координаты, м		Радиус, м	Координаты, м		Радиус, м		
	X	Y	R	X	Y	R		
1	2	3	4	5	6	7	8	9
н7440	-	-	-	690798.88	1416209.71	-	Метод спутниковых геодезических измерений (определений)	$Mt = \sqrt{(m_0^2 + m_1^2)} = \sqrt{(0.06^2 + 0.08^2)} = 0.10$
н7450	-	-	-	690800.35	1416208.76	-	Метод спутниковых геодезических измерений (определений)	$Mt = \sqrt{(m_0^2 + m_1^2)} = \sqrt{(0.06^2 + 0.08^2)} = 0.10$
н7460	-	-	-	690803.72	1416213.97	-	Метод спутниковых геодезических измерений (определений)	$Mt = \sqrt{(m_0^2 + m_1^2)} = \sqrt{(0.06^2 + 0.08^2)} = 0.10$
н7470	-	-	-	690802.25	1416214.92	-	Метод спутниковых геодезических измерений (определений)	$Mt = \sqrt{(m_0^2 + m_1^2)} = \sqrt{(0.06^2 + 0.08^2)} = 0.10$
н7280	-	-	-	690804.21	1416217.94	-	Метод спутниковых геодезических измерений (определений)	$Mt = \sqrt{(m_0^2 + m_1^2)} = \sqrt{(0.06^2 + 0.08^2)} = 0.10$

2. Сведения о характеристиках объекта недвижимости с кадастровым номером : 51:27:0020201:62 :

№ п/п	Наименование характеристики	Значение характеристики
1	2	3
1.	Вид объекта недвижимости	здание
2.	Ранее присвоенный государственный учетный номер (инвентарный) здания, сооружения, объекта незавершенного строительства	-
3.	Кадастровый номер земельного участка (земельных участков), в границах которого (которых) расположены здание, сооружение, объект незавершенного строительства	51:27:0020201:27
4.	Уникальный учетный номер кадастрового квартала, в границах которого расположены здание, сооружение, объект незавершенного строительства	51:27:0020201

2. Сведения о характеристиках объекта недвижимости с кадастровым номером : 51:27:0020201:62 :

№ п/п	Наименование характеристики	Значение характеристики
1	2	3
5.	Адрес здания, сооружения, объекта незавершенного строительства	Российская Федерация, 184310, Мурманская область, город Заозерск, улица Колышкина, дом 8
5.1.	Сведения о местоположении здания, сооружения, объекта незавершенного строительства (при отсутствии адреса) в структурированном в соответствии с федеральной информационной адресной системой виде	-
5.2.	Дополнительные сведения о местоположении	-
6.	Иные сведения	-

3. Пояснения к сведениям об объекте недвижимости с кадастровым номером 51:27:0020201:62 :

1.	-
----	---

Описание местоположения зданий, сооружений, объектов незавершенного строительства на земельном участке

**1. Сведения о характерных точках контура объекта недвижимости
с кадастровым номером : 51:27:0020201:63 :**

Система координат МСК-51, зона 1

Зона № 1

Обозначение характерных точек контура	Содержатся в Едином государственном реестре недвижимости			Определены в ходе выполнения комплексных кадастровых работ			Метод опреде ления коор динат	Формулы, примененные для расчета средней квадратической погрешности определения координат характерных точек (Mt), м, с подставленными в такие формулы значениями и итоговые (вычисленные) значения Mt, м
	Координаты, м		Ради ус, м	Координаты, м		Ради ус, м		
	X	Y	R	X	Y	R		
1	2	3	4	5	6	7	8	9
н7480	-	-	-	690920.39	1416144.4 6	-	Метод спутниковых геодезически х измерений (определени й)	$Mt = \sqrt{(m_0^2 + m_1^2)} = \sqrt{(0.06^2 + 0.08^2)} = 0.10$
н7490	-	-	-	690926.59	1416154.1 8	-	Метод спутниковых геодезически х измерений (определени й)	$Mt = \sqrt{(m_0^2 + m_1^2)} = \sqrt{(0.06^2 + 0.08^2)} = 0.10$
н7500	-	-	-	690859.23	1416197.5 1	-	Метод спутниковых геодезически х измерений (определени й)	$Mt = \sqrt{(m_0^2 + m_1^2)} = \sqrt{(0.06^2 + 0.08^2)} = 0.10$
н7510	-	-	-	690852.95	1416187.7 2	-	Метод спутниковых геодезически х измерений (определени й)	$Mt = \sqrt{(m_0^2 + m_1^2)} = \sqrt{(0.06^2 + 0.08^2)} = 0.10$
н7520	-	-	-	690858.37	1416184.2 4	-	Метод спутниковых геодезически х измерений (определени й)	$Mt = \sqrt{(m_0^2 + m_1^2)} = \sqrt{(0.06^2 + 0.08^2)} = 0.10$
н7530	-	-	-	690857.61	1416183.0 6	-	Метод спутниковых геодезически х измерений (определени й)	$Mt = \sqrt{(m_0^2 + m_1^2)} = \sqrt{(0.06^2 + 0.08^2)} = 0.10$
н7540	-	-	-	690860.46	1416181.1 9	-	Метод спутниковых геодезически х измерений (определени й)	$Mt = \sqrt{(m_0^2 + m_1^2)} = \sqrt{(0.06^2 + 0.08^2)} = 0.10$
н7550	-	-	-	690861.24	1416182.4 0	-	Метод спутниковых геодезически х измерений (определени й)	$Mt = \sqrt{(m_0^2 + m_1^2)} = \sqrt{(0.06^2 + 0.08^2)} = 0.10$

1. Сведения о характерных точках контура объекта недвижимости с кадастровым номером : 51:27:0020201:63 :

Система координат МСК-51, зона 1

Зона № 1

Обозначение характерных точек контура	Содержатся в Едином государственном реестре недвижимости			Определены в ходе выполнения комплексных кадастровых работ			Метод определения координат	Формулы, примененные для расчета средней квадратической погрешности определения координат характерных точек (Mt), м, с подставленными в такие формулы значениями и итоговые (вычисленные) значения Mt, м
	Координаты, м		Радиус, м	Координаты, м		Радиус, м		
	X	Y	R	X	Y	R		
1	2	3	4	5	6	7	8	9
н756О	-	-	-	690871.79	1416175.63	-	Метод спутниковых геодезических измерений (определений)	$Mt = \sqrt{(m_0^2 + m_1^2)} = \sqrt{(0.06^2 + 0.08^2)} = 0.10$
н757О	-	-	-	690870.98	1416174.37	-	Метод спутниковых геодезических измерений (определений)	$Mt = \sqrt{(m_0^2 + m_1^2)} = \sqrt{(0.06^2 + 0.08^2)} = 0.10$
н758О	-	-	-	690873.86	1416172.54	-	Метод спутниковых геодезических измерений (определений)	$Mt = \sqrt{(m_0^2 + m_1^2)} = \sqrt{(0.06^2 + 0.08^2)} = 0.10$
н759О	-	-	-	690874.66	1416173.79	-	Метод спутниковых геодезических измерений (определений)	$Mt = \sqrt{(m_0^2 + m_1^2)} = \sqrt{(0.06^2 + 0.08^2)} = 0.10$
н760О	-	-	-	690885.12	1416167.09	-	Метод спутниковых геодезических измерений (определений)	$Mt = \sqrt{(m_0^2 + m_1^2)} = \sqrt{(0.06^2 + 0.08^2)} = 0.10$
н761О	-	-	-	690884.20	1416165.66	-	Метод спутниковых геодезических измерений (определений)	$Mt = \sqrt{(m_0^2 + m_1^2)} = \sqrt{(0.06^2 + 0.08^2)} = 0.10$
н762О	-	-	-	690887.11	1416163.80	-	Метод спутниковых геодезических измерений (определений)	$Mt = \sqrt{(m_0^2 + m_1^2)} = \sqrt{(0.06^2 + 0.08^2)} = 0.10$
н763О	-	-	-	690888.03	1416165.22	-	Метод спутниковых геодезических измерений (определений)	$Mt = \sqrt{(m_0^2 + m_1^2)} = \sqrt{(0.06^2 + 0.08^2)} = 0.10$

1. Сведения о характерных точках контура объекта недвижимости с кадастровым номером : 51:27:0020201:63 :

Система координат МСК-51, зона 1

Зона № 1

Обозначение характерных точек контура	Содержатся в Едином государственном реестре недвижимости			Определены в ходе выполнения комплексных кадастровых работ			Метод определения координат	Формулы, примененные для расчета средней квадратической погрешности определения координат характерных точек (Mt), м, с подставленными в такие формулы значениями и итоговые (вычисленные) значения Mt, м
	Координаты, м		Радиус, м	Координаты, м		Радиус, м		
	X	Y	R	X	Y	R		
1	2	3	4	5	6	7	8	9
н7640	-	-	-	690898.55	1416158.47	-	Метод спутниковых геодезических измерений (определений)	$Mt = \sqrt{(m_0^2 + m_1^2)} = \sqrt{(0.06^2 + 0.08^2)} = 0.10$
н7650	-	-	-	690897.36	1416156.62	-	Метод спутниковых геодезических измерений (определений)	$Mt = \sqrt{(m_0^2 + m_1^2)} = \sqrt{(0.06^2 + 0.08^2)} = 0.10$
н7660	-	-	-	690900.29	1416154.74	-	Метод спутниковых геодезических измерений (определений)	$Mt = \sqrt{(m_0^2 + m_1^2)} = \sqrt{(0.06^2 + 0.08^2)} = 0.10$
н7670	-	-	-	690901.48	1416156.60	-	Метод спутниковых геодезических измерений (определений)	$Mt = \sqrt{(m_0^2 + m_1^2)} = \sqrt{(0.06^2 + 0.08^2)} = 0.10$
н7680	-	-	-	690912.01	1416149.84	-	Метод спутниковых геодезических измерений (определений)	$Mt = \sqrt{(m_0^2 + m_1^2)} = \sqrt{(0.06^2 + 0.08^2)} = 0.10$
н7690	-	-	-	690910.76	1416147.88	-	Метод спутниковых геодезических измерений (определений)	$Mt = \sqrt{(m_0^2 + m_1^2)} = \sqrt{(0.06^2 + 0.08^2)} = 0.10$
н7700	-	-	-	690913.67	1416146.04	-	Метод спутниковых геодезических измерений (определений)	$Mt = \sqrt{(m_0^2 + m_1^2)} = \sqrt{(0.06^2 + 0.08^2)} = 0.10$
н7710	-	-	-	690914.91	1416147.98	-	Метод спутниковых геодезических измерений (определений)	$Mt = \sqrt{(m_0^2 + m_1^2)} = \sqrt{(0.06^2 + 0.08^2)} = 0.10$

1. Сведения о характерных точках контура объекта недвижимости с кадастровым номером : 51:27:0020201:63 :

Система координат МСК-51, зона 1

Зона № 1

Обозначение характерных точек контура	Содержатся в Едином государственном реестре недвижимости			Определены в ходе выполнения комплексных кадастровых работ			Метод определения координат	Формулы, примененные для расчета средней квадратической погрешности определения координат характерных точек (Mt), м, с подставленными в такие формулы значениями и итоговые (вычисленные) значения Mt, м
	Координаты, м		Радиус, м	Координаты, м		Радиус, м		
	X	Y	R	X	Y	R		
1	2	3	4	5	6	7	8	9
н7480	-	-	-	690920.39	1416144.46	-	Метод спутниковых геодезических измерений (определенный)	$Mt = \sqrt{(m_0^2 + m_1^2)} = \sqrt{(0.06^2 + 0.08^2)} = 0.10$

2. Сведения о характеристиках объекта недвижимости с кадастровым номером : 51:27:0020201:63 :

№ п/п	Наименование характеристики	Значение характеристики
1	2	3
1.	Вид объекта недвижимости	здание
2.	Ранее присвоенный государственный учетный номер (инвентарный) здания, сооружения, объекта незавершенного строительства	-
3.	Кадастровый номер земельного участка (земельных участков), в границах которого (которых) расположены здание, сооружение, объект незавершенного строительства	51:27:0020201:14
4.	Уникальный учетный номер кадастрового квартала, в границах которого расположены здание, сооружение, объект незавершенного строительства	51:27:0020201
5.	Адрес здания, сооружения, объекта незавершенного строительства	Российская Федерация, 184310, Мурманская область, город Заозерск, улица Флотская, дом 9
5.1.	Сведения о местоположении здания, сооружения, объекта незавершенного строительства (при отсутствии адреса) в структурированном в соответствии с федеральной информационной адресной системой виде	-
5.2.	Дополнительные сведения о местоположении	-
6.	Иные сведения	-

3. Пояснения к сведениям об объекте недвижимости с кадастровым номером 51:27:0020201:63 :

1.	-
----	---

**Описание местоположения зданий, сооружений,
объектов незавершенного строительства на земельном участке**

**1. Сведения о характерных точках контура объекта недвижимости
с кадастровым номером : 51:27:0020201:64 :**

Система координат МСК-51, зона 1

Зона № 1

Обозначение характерных точек контура	Содержатся в Едином государственном реестре недвижимости			Определены в ходе выполнения комплексных кадастровых работ			Метод опреде ления коор динат	Формулы, примененные для расчета средней квадратической погрешности определения координат характерных точек (Mt), м, с подставленными в такие формулы значениями и итоговые (вычисленные) значения Mt, м
	Координаты, м		Ради ус, м	Координаты, м		Ради ус, м		
	X	Y	R	X	Y	R		
1	2	3	4	5	6	7	8	9
н7720	-	-	-	690916.70	1416088.6 6	-	Метод спутниковых геодезически х измерений (определени й)	$Mt = \sqrt{(m_0^2 + m_1^2)} = \sqrt{(0.06^2 + 0.08^2)} = 0.10$
н7730	-	-	-	690949.22	1416139.8 2	-	Метод спутниковых геодезически х измерений (определени й)	$Mt = \sqrt{(m_0^2 + m_1^2)} = \sqrt{(0.06^2 + 0.08^2)} = 0.10$
н7740	-	-	-	690939.57	1416145.9 6	-	Метод спутниковых геодезически х измерений (определени й)	$Mt = \sqrt{(m_0^2 + m_1^2)} = \sqrt{(0.06^2 + 0.08^2)} = 0.10$
н7750	-	-	-	690935.80	1416140.0 4	-	Метод спутниковых геодезически х измерений (определени й)	$Mt = \sqrt{(m_0^2 + m_1^2)} = \sqrt{(0.06^2 + 0.08^2)} = 0.10$
н7760	-	-	-	690934.77	1416140.7 1	-	Метод спутниковых геодезически х измерений (определени й)	$Mt = \sqrt{(m_0^2 + m_1^2)} = \sqrt{(0.06^2 + 0.08^2)} = 0.10$
н7770	-	-	-	690933.80	1416139.2 1	-	Метод спутниковых геодезически х измерений (определени й)	$Mt = \sqrt{(m_0^2 + m_1^2)} = \sqrt{(0.06^2 + 0.08^2)} = 0.10$
н7780	-	-	-	690932.19	1416140.2 6	-	Метод спутниковых геодезически х измерений (определени й)	$Mt = \sqrt{(m_0^2 + m_1^2)} = \sqrt{(0.06^2 + 0.08^2)} = 0.10$
н7790	-	-	-	690930.77	1416138.2 2	-	Метод спутниковых геодезически х измерений (определени й)	$Mt = \sqrt{(m_0^2 + m_1^2)} = \sqrt{(0.06^2 + 0.08^2)} = 0.10$

1. Сведения о характерных точках контура объекта недвижимости с кадастровым номером : 51:27:0020201:64 :

Система координат МСК-51, зона 1

Зона № 1

Обозначение характерных точек контура	Содержатся в Едином государственном реестре недвижимости			Определены в ходе выполнения комплексных кадастровых работ			Метод определения координат	Формулы, примененные для расчета средней квадратической погрешности определения координат характерных точек (Mt), м, с подставленными в такие формулы значениями и итоговые (вычисленные) значения Mt, м
	Координаты, м		Радиус, м	Координаты, м		Радиус, м		
	X	Y	R	X	Y	R		
1	2	3	4	5	6	7	8	9
н7800	-	-	-	690932.44	1416137.13	-	Метод спутниковых геодезических измерений (определений)	$Mt = \sqrt{(m_0^2 + m_1^2)} = \sqrt{(0.06^2 + 0.08^2)} = 0.10$
н7810	-	-	-	690932.28	1416136.88	-	Метод спутниковых геодезических измерений (определений)	$Mt = \sqrt{(m_0^2 + m_1^2)} = \sqrt{(0.06^2 + 0.08^2)} = 0.10$
н7820	-	-	-	690933.36	1416136.20	-	Метод спутниковых геодезических измерений (определений)	$Mt = \sqrt{(m_0^2 + m_1^2)} = \sqrt{(0.06^2 + 0.08^2)} = 0.10$
н7830	-	-	-	690927.76	1416127.40	-	Метод спутниковых геодезических измерений (определений)	$Mt = \sqrt{(m_0^2 + m_1^2)} = \sqrt{(0.06^2 + 0.08^2)} = 0.10$
н7840	-	-	-	690926.78	1416128.02	-	Метод спутниковых геодезических измерений (определений)	$Mt = \sqrt{(m_0^2 + m_1^2)} = \sqrt{(0.06^2 + 0.08^2)} = 0.10$
н7850	-	-	-	690925.79	1416126.52	-	Метод спутниковых геодезических измерений (определений)	$Mt = \sqrt{(m_0^2 + m_1^2)} = \sqrt{(0.06^2 + 0.08^2)} = 0.10$
н7860	-	-	-	690924.47	1416127.40	-	Метод спутниковых геодезических измерений (определений)	$Mt = \sqrt{(m_0^2 + m_1^2)} = \sqrt{(0.06^2 + 0.08^2)} = 0.10$
н7870	-	-	-	690923.13	1416125.40	-	Метод спутниковых геодезических измерений (определений)	$Mt = \sqrt{(m_0^2 + m_1^2)} = \sqrt{(0.06^2 + 0.08^2)} = 0.10$

1. Сведения о характерных точках контура объекта недвижимости с кадастровым номером : 51:27:0020201:64 :

Система координат МСК-51, зона 1

Зона № 1

Обозначение характерных точек контура	Содержатся в Едином государственном реестре недвижимости			Определены в ходе выполнения комплексных кадастровых работ			Метод определения координат	Формулы, примененные для расчета средней квадратической погрешности определения координат характерных точек (Mt), м, с подставленными в такие формулы значениями и итоговые (вычисленные) значения Mt, м
	Координаты, м		Радиус, м	Координаты, м		Радиус, м		
	X	Y	R	X	Y	R		
1	2	3	4	5	6	7	8	9
н788О	-	-	-	690924.47	1416124.51	-	Метод спутниковых геодезических измерений (определений)	$Mt = \sqrt{(m_0^2 + m_1^2)} = \sqrt{(0.06^2 + 0.08^2)} = 0.10$
н789О	-	-	-	690924.32	1416124.29	-	Метод спутниковых геодезических измерений (определений)	$Mt = \sqrt{(m_0^2 + m_1^2)} = \sqrt{(0.06^2 + 0.08^2)} = 0.10$
н790О	-	-	-	690925.36	1416123.62	-	Метод спутниковых геодезических измерений (определений)	$Mt = \sqrt{(m_0^2 + m_1^2)} = \sqrt{(0.06^2 + 0.08^2)} = 0.10$
н791О	-	-	-	690919.99	1416115.18	-	Метод спутниковых геодезических измерений (определений)	$Mt = \sqrt{(m_0^2 + m_1^2)} = \sqrt{(0.06^2 + 0.08^2)} = 0.10$
н792О	-	-	-	690918.98	1416115.82	-	Метод спутниковых геодезических измерений (определений)	$Mt = \sqrt{(m_0^2 + m_1^2)} = \sqrt{(0.06^2 + 0.08^2)} = 0.10$
н793О	-	-	-	690917.73	1416113.89	-	Метод спутниковых геодезических измерений (определений)	$Mt = \sqrt{(m_0^2 + m_1^2)} = \sqrt{(0.06^2 + 0.08^2)} = 0.10$
н794О	-	-	-	690916.62	1416114.60	-	Метод спутниковых геодезических измерений (определений)	$Mt = \sqrt{(m_0^2 + m_1^2)} = \sqrt{(0.06^2 + 0.08^2)} = 0.10$
н795О	-	-	-	690915.31	1416112.51	-	Метод спутниковых геодезических измерений (определений)	$Mt = \sqrt{(m_0^2 + m_1^2)} = \sqrt{(0.06^2 + 0.08^2)} = 0.10$

1. Сведения о характерных точках контура объекта недвижимости с кадастровым номером : 51:27:0020201:64 :

Система координат МСК-51, зона 1

Зона № 1

Обозначение характерных точек контура	Содержатся в Едином государственном реестре недвижимости			Определены в ходе выполнения комплексных кадастровых работ			Метод определения координат	Формулы, примененные для расчета средней квадратической погрешности определения координат характерных точек (Mt), м, с подставленными в такие формулы значениями и итоговые (вычисленные) значения Mt, м
	Координаты, м		Радиус, м	Координаты, м		Радиус, м		
	X	Y	R	X	Y	R		
1	2	3	4	5	6	7	8	9
н796О	-	-	-	690916.40	1416111.81	-	Метод спутниковых геодезических измерений (определений)	$Mt = \sqrt{(m_0^2 + m_1^2)} = \sqrt{(0.06^2 + 0.08^2)} = 0.10$
н797О	-	-	-	690916.24	1416111.57	-	Метод спутниковых геодезических измерений (определений)	$Mt = \sqrt{(m_0^2 + m_1^2)} = \sqrt{(0.06^2 + 0.08^2)} = 0.10$
н798О	-	-	-	690917.28	1416110.91	-	Метод спутниковых геодезических измерений (определений)	$Mt = \sqrt{(m_0^2 + m_1^2)} = \sqrt{(0.06^2 + 0.08^2)} = 0.10$
н799О	-	-	-	690911.75	1416102.18	-	Метод спутниковых геодезических измерений (определений)	$Mt = \sqrt{(m_0^2 + m_1^2)} = \sqrt{(0.06^2 + 0.08^2)} = 0.10$
н800О	-	-	-	690910.71	1416102.83	-	Метод спутниковых геодезических измерений (определений)	$Mt = \sqrt{(m_0^2 + m_1^2)} = \sqrt{(0.06^2 + 0.08^2)} = 0.10$
н801О	-	-	-	690909.69	1416101.25	-	Метод спутниковых геодезических измерений (определений)	$Mt = \sqrt{(m_0^2 + m_1^2)} = \sqrt{(0.06^2 + 0.08^2)} = 0.10$
н802О	-	-	-	690908.86	1416101.78	-	Метод спутниковых геодезических измерений (определений)	$Mt = \sqrt{(m_0^2 + m_1^2)} = \sqrt{(0.06^2 + 0.08^2)} = 0.10$
н803О	-	-	-	690907.57	1416099.80	-	Метод спутниковых геодезических измерений (определений)	$Mt = \sqrt{(m_0^2 + m_1^2)} = \sqrt{(0.06^2 + 0.08^2)} = 0.10$

1. Сведения о характерных точках контура объекта недвижимости с кадастровым номером : 51:27:0020201:64 :

Система координат МСК-51, зона 1

Зона № 1

Обозначение характерных точек контура	Содержатся в Едином государственном реестре недвижимости			Определены в ходе выполнения комплексных кадастровых работ			Метод определения координат	Формулы, примененные для расчета средней квадратической погрешности определения координат характерных точек (Mt), м, с подставленными в такие формулы значениями и итоговые (вычисленные) значения Mt, м
	Координаты, м		Радиус, м	Координаты, м		Радиус, м		
	X	Y	R	X	Y	R		
1	2	3	4	5	6	7	8	9
н804О	-	-	-	690908.45	1416099.24	-	Метод спутниковых геодезических измерений (определений)	$Mt = \sqrt{(m_0^2 + m_1^2)} = \sqrt{(0.06^2 + 0.08^2)} = 0.10$
н805О	-	-	-	690908.24	1416098.89	-	Метод спутниковых геодезических измерений (определений)	$Mt = \sqrt{(m_0^2 + m_1^2)} = \sqrt{(0.06^2 + 0.08^2)} = 0.10$
н806О	-	-	-	690909.24	1416098.26	-	Метод спутниковых геодезических измерений (определений)	$Mt = \sqrt{(m_0^2 + m_1^2)} = \sqrt{(0.06^2 + 0.08^2)} = 0.10$
н807О	-	-	-	690907.04	1416094.80	-	Метод спутниковых геодезических измерений (определений)	$Mt = \sqrt{(m_0^2 + m_1^2)} = \sqrt{(0.06^2 + 0.08^2)} = 0.10$
н772О	-	-	-	690916.70	1416088.66	-	Метод спутниковых геодезических измерений (определений)	$Mt = \sqrt{(m_0^2 + m_1^2)} = \sqrt{(0.06^2 + 0.08^2)} = 0.10$

2. Сведения о характеристиках объекта недвижимости с кадастровым номером : 51:27:0020201:64 :

№ п/п	Наименование характеристики	Значение характеристики
1	2	3
1.	Вид объекта недвижимости	здание
2.	Ранее присвоенный государственный учетный номер (инвентарный) здания, сооружения, объекта незавершенного строительства	-
3.	Кадастровый номер земельного участка (земельных участков), в границах которого (которых) расположены здание, сооружение, объект незавершенного строительства	51:27:0020201:11
4.	Уникальный учетный номер кадастрового квартала, в границах которого расположены здание, сооружение, объект незавершенного строительства	51:27:0020201

2. Сведения о характеристиках объекта недвижимости с кадастровым номером : 51:27:0020201:64 :

№ п/п	Наименование характеристики	Значение характеристики
1	2	3
5.	Адрес здания, сооружения, объекта незавершенного строительства	Российская Федерация, 184310, Мурманская область, город Заозерск, улица Флотская, дом 14
5.1.	Сведения о местоположении здания, сооружения, объекта незавершенного строительства (при отсутствии адреса) в структурированном в соответствии с федеральной информационной адресной системой виде	-
5.2.	Дополнительные сведения о местоположении	-
6.	Иные сведения	-

3. Пояснения к сведениям об объекте недвижимости с кадастровым номером 51:27:0020201:64 :

1.	-
----	---

Описание местоположения зданий, сооружений, объектов незавершенного строительства на земельном участке

**1. Сведения о характерных точках контура объекта недвижимости
с кадастровым номером : 51:27:0020201:65 :**

Система координат МСК-51, зона 1

Зона № 1

Обозначение характерных точек контура	Содержатся в Едином государственном реестре недвижимости			Определены в ходе выполнения комплексных кадастровых работ			Метод опреде ления коор динат	Формулы, примененные для расчета средней квадратической погрешности определения координат характерных точек (Mt), м, с подставленными в такие формулы значениями и итоговые (вычисленные) значения Mt, м
	Координаты, м		Ради ус, м	Координаты, м		Ради ус, м		
	X	Y	R	X	Y	R		
1	2	3	4	5	6	7	8	9
н808О	-	-	-	691026.47	1416312.5 0	-	Метод спутниковых геодезически х измерений (определени й)	$Mt = \sqrt{(m_0^2 + m_1^2)} = \sqrt{(0.06^2 + 0.08^2)} = 0.10$
н809О	-	-	-	691030.61	1416317.8 6	-	Метод спутниковых геодезически х измерений (определени й)	$Mt = \sqrt{(m_0^2 + m_1^2)} = \sqrt{(0.06^2 + 0.08^2)} = 0.10$
н810О	-	-	-	691032.44	1416316.4 4	-	Метод спутниковых геодезически х измерений (определени й)	$Mt = \sqrt{(m_0^2 + m_1^2)} = \sqrt{(0.06^2 + 0.08^2)} = 0.10$
н811О	-	-	-	691035.30	1416320.2 7	-	Метод спутниковых геодезически х измерений (определени й)	$Mt = \sqrt{(m_0^2 + m_1^2)} = \sqrt{(0.06^2 + 0.08^2)} = 0.10$
н812О	-	-	-	691033.53	1416321.6 4	-	Метод спутниковых геодезически х измерений (определени й)	$Mt = \sqrt{(m_0^2 + m_1^2)} = \sqrt{(0.06^2 + 0.08^2)} = 0.10$
н813О	-	-	-	691034.39	1416322.7 5	-	Метод спутниковых геодезически х измерений (определени й)	$Mt = \sqrt{(m_0^2 + m_1^2)} = \sqrt{(0.06^2 + 0.08^2)} = 0.10$
н814О	-	-	-	690982.79	1416362.6 1	-	Метод спутниковых геодезически х измерений (определени й)	$Mt = \sqrt{(m_0^2 + m_1^2)} = \sqrt{(0.06^2 + 0.08^2)} = 0.10$
н815О	-	-	-	690984.39	1416364.6 8	-	Метод спутниковых геодезически х измерений (определени й)	$Mt = \sqrt{(m_0^2 + m_1^2)} = \sqrt{(0.06^2 + 0.08^2)} = 0.10$

1. Сведения о характерных точках контура объекта недвижимости с кадастровым номером : 51:27:0020201:65 :

Система координат МСК-51, зона 1

Зона № 1

Обозначение характерных точек контура	Содержатся в Едином государственном реестре недвижимости			Определены в ходе выполнения комплексных кадастровых работ			Метод определения координат	Формулы, примененные для расчета средней квадратической погрешности определения координат характерных точек (Mt), м, с подставленными в такие формулы значениями и итоговые (вычисленные) значения Mt, м
	Координаты, м		Радиус, м	Координаты, м		Радиус, м		
	X	Y	R	X	Y	R		
1	2	3	4	5	6	7	8	9
н8160	-	-	-	690983.71	1416365.20	-	Метод спутниковых геодезических измерений (определений)	$Mt = \sqrt{(m_0^2 + m_1^2)} = \sqrt{(0.06^2 + 0.08^2)} = 0.10$
н8170	-	-	-	690985.42	1416367.49	-	Метод спутниковых геодезических измерений (определений)	$Mt = \sqrt{(m_0^2 + m_1^2)} = \sqrt{(0.06^2 + 0.08^2)} = 0.10$
н8180	-	-	-	690984.34	1416368.32	-	Метод спутниковых геодезических измерений (определений)	$Mt = \sqrt{(m_0^2 + m_1^2)} = \sqrt{(0.06^2 + 0.08^2)} = 0.10$
н8190	-	-	-	690982.60	1416366.04	-	Метод спутниковых геодезических измерений (определений)	$Mt = \sqrt{(m_0^2 + m_1^2)} = \sqrt{(0.06^2 + 0.08^2)} = 0.10$
н8200	-	-	-	690981.89	1416366.58	-	Метод спутниковых геодезических измерений (определений)	$Mt = \sqrt{(m_0^2 + m_1^2)} = \sqrt{(0.06^2 + 0.08^2)} = 0.10$
н8210	-	-	-	690980.31	1416364.53	-	Метод спутниковых геодезических измерений (определений)	$Mt = \sqrt{(m_0^2 + m_1^2)} = \sqrt{(0.06^2 + 0.08^2)} = 0.10$
н8220	-	-	-	690976.32	1416367.60	-	Метод спутниковых геодезических измерений (определений)	$Mt = \sqrt{(m_0^2 + m_1^2)} = \sqrt{(0.06^2 + 0.08^2)} = 0.10$
н8230	-	-	-	690974.56	1416365.30	-	Метод спутниковых геодезических измерений (определений)	$Mt = \sqrt{(m_0^2 + m_1^2)} = \sqrt{(0.06^2 + 0.08^2)} = 0.10$

1. Сведения о характерных точках контура объекта недвижимости с кадастровым номером : 51:27:0020201:65 :

Система координат МСК-51, зона 1

Зона № 1

Обозначение характерных точек контура	Содержатся в Едином государственном реестре недвижимости			Определены в ходе выполнения комплексных кадастровых работ			Метод определения координат	Формулы, примененные для расчета средней квадратической погрешности определения координат характерных точек (Mt), м, с подставленными в такие формулы значениями и итоговые (вычисленные) значения Mt, м
	Координаты, м		Радиус, м	Координаты, м		Радиус, м		
	X	Y	R	X	Y	R		
1	2	3	4	5	6	7	8	9
н8240	-	-	-	690972.94	1416366.54	-	Метод спутниковых геодезических измерений (определений)	$Mt = \sqrt{(m_0^2 + m_1^2)} = \sqrt{(0.06^2 + 0.08^2)} = 0.10$
н8250	-	-	-	690969.76	1416362.31	-	Метод спутниковых геодезических измерений (определений)	$Mt = \sqrt{(m_0^2 + m_1^2)} = \sqrt{(0.06^2 + 0.08^2)} = 0.10$
н8260	-	-	-	690971.36	1416361.09	-	Метод спутниковых геодезических измерений (определений)	$Mt = \sqrt{(m_0^2 + m_1^2)} = \sqrt{(0.06^2 + 0.08^2)} = 0.10$
н8270	-	-	-	690968.47	1416357.31	-	Метод спутниковых геодезических измерений (определений)	$Mt = \sqrt{(m_0^2 + m_1^2)} = \sqrt{(0.06^2 + 0.08^2)} = 0.10$
н8280	-	-	-	690974.92	1416352.32	-	Метод спутниковых геодезических измерений (определений)	$Mt = \sqrt{(m_0^2 + m_1^2)} = \sqrt{(0.06^2 + 0.08^2)} = 0.10$
н8290	-	-	-	690973.41	1416350.37	-	Метод спутниковых геодезических измерений (определений)	$Mt = \sqrt{(m_0^2 + m_1^2)} = \sqrt{(0.06^2 + 0.08^2)} = 0.10$
н8300	-	-	-	690975.58	1416348.69	-	Метод спутниковых геодезических измерений (определений)	$Mt = \sqrt{(m_0^2 + m_1^2)} = \sqrt{(0.06^2 + 0.08^2)} = 0.10$
н8310	-	-	-	690977.09	1416350.65	-	Метод спутниковых геодезических измерений (определений)	$Mt = \sqrt{(m_0^2 + m_1^2)} = \sqrt{(0.06^2 + 0.08^2)} = 0.10$

1. Сведения о характерных точках контура объекта недвижимости с кадастровым номером : 51:27:0020201:65 :

Система координат МСК-51, зона 1

Зона № 1

Обозначение характерных точек контура	Содержатся в Едином государственном реестре недвижимости			Определены в ходе выполнения комплексных кадастровых работ			Метод определения координат	Формулы, примененные для расчета средней квадратической погрешности определения координат характерных точек (Mt), м, с подставленными в такие формулы значениями и итоговые (вычисленные) значения Mt, м
	Координаты, м		Радиус, м	Координаты, м		Радиус, м		
	X	Y	R	X	Y	R		
1	2	3	4	5	6	7	8	9
н8320	-	-	-	690987.30	1416342.76	-	Метод спутниковых геодезических измерений (определений)	$Mt = \sqrt{(m_0^2 + m_1^2)} = \sqrt{(0.06^2 + 0.08^2)} = 0.10$
н8330	-	-	-	690985.97	1416341.03	-	Метод спутниковых геодезических измерений (определений)	$Mt = \sqrt{(m_0^2 + m_1^2)} = \sqrt{(0.06^2 + 0.08^2)} = 0.10$
н8340	-	-	-	690988.19	1416339.32	-	Метод спутниковых геодезических измерений (определений)	$Mt = \sqrt{(m_0^2 + m_1^2)} = \sqrt{(0.06^2 + 0.08^2)} = 0.10$
н8350	-	-	-	690989.52	1416341.04	-	Метод спутниковых геодезических измерений (определений)	$Mt = \sqrt{(m_0^2 + m_1^2)} = \sqrt{(0.06^2 + 0.08^2)} = 0.10$
н8360	-	-	-	691005.25	1416328.89	-	Метод спутниковых геодезических измерений (определений)	$Mt = \sqrt{(m_0^2 + m_1^2)} = \sqrt{(0.06^2 + 0.08^2)} = 0.10$
н8370	-	-	-	691004.27	1416327.62	-	Метод спутниковых геодезических измерений (определений)	$Mt = \sqrt{(m_0^2 + m_1^2)} = \sqrt{(0.06^2 + 0.08^2)} = 0.10$
н8380	-	-	-	691006.55	1416325.92	-	Метод спутниковых геодезических измерений (определений)	$Mt = \sqrt{(m_0^2 + m_1^2)} = \sqrt{(0.06^2 + 0.08^2)} = 0.10$
н8390	-	-	-	691009.50	1416323.65	-	Метод спутниковых геодезических измерений (определений)	$Mt = \sqrt{(m_0^2 + m_1^2)} = \sqrt{(0.06^2 + 0.08^2)} = 0.10$

1. Сведения о характерных точках контура объекта недвижимости с кадастровым номером : 51:27:0020201:65 :

Система координат МСК-51, зона 1

Зона № 1

Обозначение характерных точек контура	Содержатся в Едином государственном реестре недвижимости			Определены в ходе выполнения комплексных кадастровых работ			Метод определения координат	Формулы, примененные для расчета средней квадратической погрешности определения координат характерных точек (Mt), м, с подставленными в такие формулы значениями и итоговые (вычисленные) значения Mt, м
	Координаты, м		Радиус, м	Координаты, м		Радиус, м		
	X	Y	R	X	Y	R		
1	2	3	4	5	6	7	8	9
н8400	-	-	-	691010.44	1416324.88	-	Метод спутниковых геодезических измерений (определений)	$Mt = \sqrt{(m_0^2 + m_1^2)} = \sqrt{(0.06^2 + 0.08^2)} = 0.10$
н8410	-	-	-	691017.84	1416319.16	-	Метод спутниковых геодезических измерений (определений)	$Mt = \sqrt{(m_0^2 + m_1^2)} = \sqrt{(0.06^2 + 0.08^2)} = 0.10$
н8420	-	-	-	691016.90	1416317.95	-	Метод спутниковых геодезических измерений (определений)	$Mt = \sqrt{(m_0^2 + m_1^2)} = \sqrt{(0.06^2 + 0.08^2)} = 0.10$
н8430	-	-	-	691018.98	1416316.27	-	Метод спутниковых геодезических измерений (определений)	$Mt = \sqrt{(m_0^2 + m_1^2)} = \sqrt{(0.06^2 + 0.08^2)} = 0.10$
н8440	-	-	-	691019.95	1416317.53	-	Метод спутниковых геодезических измерений (определений)	$Mt = \sqrt{(m_0^2 + m_1^2)} = \sqrt{(0.06^2 + 0.08^2)} = 0.10$
н8450	-	-	-	691020.44	1416317.16	-	Метод спутниковых геодезических измерений (определений)	$Mt = \sqrt{(m_0^2 + m_1^2)} = \sqrt{(0.06^2 + 0.08^2)} = 0.10$
н8460	-	-	-	691018.84	1416315.08	-	Метод спутниковых геодезических измерений (определений)	$Mt = \sqrt{(m_0^2 + m_1^2)} = \sqrt{(0.06^2 + 0.08^2)} = 0.10$
н8470	-	-	-	691020.50	1416313.83	-	Метод спутниковых геодезических измерений (определений)	$Mt = \sqrt{(m_0^2 + m_1^2)} = \sqrt{(0.06^2 + 0.08^2)} = 0.10$

1. Сведения о характерных точках контура объекта недвижимости с кадастровым номером : 51:27:0020201:65 :								
Система координат МСК-51, зона 1							Зона № 1	
Обозначение характерных точек контура	Содержатся в Едином государственном реестре недвижимости			Определены в ходе выполнения комплексных кадастровых работ			Метод определения координат	Формулы, примененные для расчета средней квадратической погрешности определения координат характерных точек (Mt), м, с подставленными в такие формулы значениями и итоговые (вычисленные) значения Mt, м
	Координаты, м		Радиус, м	Координаты, м		Радиус, м		
	X	Y	R	X	Y	R		
1	2	3	4	5	6	7	8	9
н8480	-	-	-	691022.09	1416315.88	-	Метод спутниковых геодезических измерений (определений)	$Mt = \sqrt{(m_0^2 + m_1^2)} = \sqrt{(0.06^2 + 0.08^2)} = 0.10$
н8080	-	-	-	691026.47	1416312.50	-	Метод спутниковых геодезических измерений (определений)	$Mt = \sqrt{(m_0^2 + m_1^2)} = \sqrt{(0.06^2 + 0.08^2)} = 0.10$
2. Сведения о характеристиках объекта недвижимости с кадастровым номером : 51:27:0020201:65 :								
№ п/п	Наименование характеристики						Значение характеристики	
1	2						3	
1.	Вид объекта недвижимости						здание	
2.	Ранее присвоенный государственный учетный номер (инвентарный) здания, сооружения, объекта незавершенного строительства						-	
3.	Кадастровый номер земельного участка (земельных участков), в границах которого (которых) расположены здание, сооружение, объект незавершенного строительства						51:27:0020201:5	
4.	Уникальный учетный номер кадастрового квартала, в границах которого расположены здание, сооружение, объект незавершенного строительства						51:27:0020201	
5.	Адрес здания, сооружения, объекта незавершенного строительства						Российская Федерация, 184310, Мурманская область, город Заозерск, улица Флотская, дом 1	
5.1.	Сведения о местоположении здания, сооружения, объекта незавершенного строительства (при отсутствии адреса) в структурированном в соответствии с федеральной информационной адресной системой виде						-	
5.2.	Дополнительные сведения о местоположении						-	
6.	Иные сведения						-	
3. Пояснения к сведениям об объекте недвижимости с кадастровым номером 51:27:0020201:65 :								
1.	-							

Описание местоположения зданий, сооружений, объектов незавершенного строительства на земельном участке

**1. Сведения о характерных точках контура объекта недвижимости
с кадастровым номером : 51:27:0020201:66 :**

Система координат МСК-51, зона 1

Зона № 1

Обозначение характерных точек контура	Содержатся в Едином государственном реестре недвижимости			Определены в ходе выполнения комплексных кадастровых работ			Метод опреде ления коор динат	Формулы, примененные для расчета средней квадратической погрешности определения координат характерных точек (Mt), м, с подставленными в такие формулы значениями и итоговые (вычисленные) значения Mt, м
	Координаты, м		Ради ус, м	Координаты, м		Ради ус, м		
	X	Y	R	X	Y	R		
1	2	3	4	5	6	7	8	9
н8490	-	-	-	690975.06	1416153.9 2	-	Метод спутниковых геодезически х измерений (определени й)	$Mt = \sqrt{(m_0^2 + m_1^2)} = \sqrt{(0.06^2 + 0.08^2)} = 0.10$
н8500	-	-	-	690969.10	1416144.0 1	-	Метод спутниковых геодезически х измерений (определени й)	$Mt = \sqrt{(m_0^2 + m_1^2)} = \sqrt{(0.06^2 + 0.08^2)} = 0.10$
н8510	-	-	-	691010.50	1416118.4 9	-	Метод спутниковых геодезически х измерений (определени й)	$Mt = \sqrt{(m_0^2 + m_1^2)} = \sqrt{(0.06^2 + 0.08^2)} = 0.10$
н8520	-	-	-	691016.46	1416128.0 0	-	Метод спутниковых геодезически х измерений (определени й)	$Mt = \sqrt{(m_0^2 + m_1^2)} = \sqrt{(0.06^2 + 0.08^2)} = 0.10$
н8530	-	-	-	691010.96	1416131.4 4	-	Метод спутниковых геодезически х измерений (определени й)	$Mt = \sqrt{(m_0^2 + m_1^2)} = \sqrt{(0.06^2 + 0.08^2)} = 0.10$
н8540	-	-	-	691011.60	1416132.4 6	-	Метод спутниковых геодезически х измерений (определени й)	$Mt = \sqrt{(m_0^2 + m_1^2)} = \sqrt{(0.06^2 + 0.08^2)} = 0.10$
н8550	-	-	-	691008.86	1416134.0 7	-	Метод спутниковых геодезически х измерений (определени й)	$Mt = \sqrt{(m_0^2 + m_1^2)} = \sqrt{(0.06^2 + 0.08^2)} = 0.10$
н8560	-	-	-	691008.26	1416133.1 3	-	Метод спутниковых геодезически х измерений (определени й)	$Mt = \sqrt{(m_0^2 + m_1^2)} = \sqrt{(0.06^2 + 0.08^2)} = 0.10$

1. Сведения о характерных точках контура объекта недвижимости с кадастровым номером : 51:27:0020201:66 :

Система координат МСК-51, зона 1

Зона № 1

Обозначение характерных точек контура	Содержатся в Едином государственном реестре недвижимости			Определены в ходе выполнения комплексных кадастровых работ			Метод определения координат	Формулы, примененные для расчета средней квадратической погрешности определения координат характерных точек (Mt), м, с подставленными в такие формулы значениями и итоговые (вычисленные) значения Mt, м
	Координаты, м		Радиус, м	Координаты, м		Радиус, м		
	X	Y	R	X	Y	R		
1	2	3	4	5	6	7	8	9
н8570	-	-	-	690997.42	1416139.92	-	Метод спутниковых геодезических измерений (определений)	$Mt = \sqrt{(m_0^2 + m_1^2)} = \sqrt{(0.06^2 + 0.08^2)} = 0.10$
н8580	-	-	-	690998.00	1416140.80	-	Метод спутниковых геодезических измерений (определений)	$Mt = \sqrt{(m_0^2 + m_1^2)} = \sqrt{(0.06^2 + 0.08^2)} = 0.10$
н8590	-	-	-	690995.33	1416142.54	-	Метод спутниковых геодезических измерений (определений)	$Mt = \sqrt{(m_0^2 + m_1^2)} = \sqrt{(0.06^2 + 0.08^2)} = 0.10$
н8600	-	-	-	690994.74	1416141.60	-	Метод спутниковых геодезических измерений (определений)	$Mt = \sqrt{(m_0^2 + m_1^2)} = \sqrt{(0.06^2 + 0.08^2)} = 0.10$
н8610	-	-	-	690983.84	1416148.42	-	Метод спутниковых геодезических измерений (определений)	$Mt = \sqrt{(m_0^2 + m_1^2)} = \sqrt{(0.06^2 + 0.08^2)} = 0.10$
н8620	-	-	-	690984.41	1416149.33	-	Метод спутниковых геодезических измерений (определений)	$Mt = \sqrt{(m_0^2 + m_1^2)} = \sqrt{(0.06^2 + 0.08^2)} = 0.10$
н8630	-	-	-	690981.76	1416151.01	-	Метод спутниковых геодезических измерений (определений)	$Mt = \sqrt{(m_0^2 + m_1^2)} = \sqrt{(0.06^2 + 0.08^2)} = 0.10$
н8640	-	-	-	690981.18	1416150.08	-	Метод спутниковых геодезических измерений (определений)	$Mt = \sqrt{(m_0^2 + m_1^2)} = \sqrt{(0.06^2 + 0.08^2)} = 0.10$

1. Сведения о характерных точках контура объекта недвижимости с кадастровым номером : 51:27:0020201:66 :

Система координат МСК-51, зона 1

Зона № 1

Обозначение характерных точек контура	Содержатся в Едином государственном реестре недвижимости			Определены в ходе выполнения комплексных кадастровых работ			Метод определения координат	Формулы, примененные для расчета средней квадратической погрешности определения координат характерных точек (Mt), м, с подставленными в такие формулы значениями и итоговые (вычисленные) значения Mt, м
	Координаты, м		Радиус, м	Координаты, м		Радиус, м		
	X	Y	R	X	Y	R		
1	2	3	4	5	6	7	8	9
н8490	-	-	-	690975.06	1416153.92	-	Метод спутниковых геодезических измерений (определенный)	$Mt = \sqrt{(m_0^2 + m_1^2)} = \sqrt{(0.06^2 + 0.08^2)} = 0.10$

2. Сведения о характеристиках объекта недвижимости с кадастровым номером : 51:27:0020201:66 :

№ п/п	Наименование характеристики	Значение характеристики
1	2	3
1.	Вид объекта недвижимости	здание
2.	Ранее присвоенный государственный учетный номер (инвентарный) здания, сооружения, объекта незавершенного строительства	-
3.	Кадастровый номер земельного участка (земельных участков), в границах которого (которых) расположены здание, сооружение, объект незавершенного строительства	51:27:0020201:9
4.	Уникальный учетный номер кадастрового квартала, в границах которого расположены здание, сооружение, объект незавершенного строительства	51:27:0020201
5.	Адрес здания, сооружения, объекта незавершенного строительства	Российская Федерация, 184310, Мурманская область, город Заозерск, улица Флотская, дом 10
5.1.	Сведения о местоположении здания, сооружения, объекта незавершенного строительства (при отсутствии адреса) в структурированном в соответствии с федеральной информационной адресной системой виде	-
5.2.	Дополнительные сведения о местоположении	-
6.	Иные сведения	-

3. Пояснения к сведениям об объекте недвижимости с кадастровым номером 51:27:0020201:66 :

1.	-
----	---

Описание местоположения зданий, сооружений, объектов незавершенного строительства на земельном участке

**1. Сведения о характерных точках контура объекта недвижимости
с кадастровым номером : 51:27:0020201:999 :**

Система координат МСК-51, зона 1

Зона № 1

Обозначение характерных точек контура	Содержатся в Едином государственном реестре недвижимости			Определены в ходе выполнения комплексных кадастровых работ			Метод опреде ления коор динат	Формулы, примененные для расчета средней квадратической погрешности определения координат характерных точек (Mt), м, с подставленными в такие формулы значениями и итоговые (вычисленные) значения Mt, м
	Координаты, м		Ради ус, м	Координаты, м		Ради ус, м		
	X	Y	R	X	Y	R		
1	2	3	4	5	6	7	8	9
н865О	-	-	-	691078.38	1416232.7 7	-	Метод спутниковых геодезически х измерений (определени й)	$Mt = \sqrt{(m_0^2 + m_1^2)} = \sqrt{(0.06^2 + 0.08^2)} = 0.10$
н866О	-	-	-	691084.43	1416243.0 5	-	Метод спутниковых геодезически х измерений (определени й)	$Mt = \sqrt{(m_0^2 + m_1^2)} = \sqrt{(0.06^2 + 0.08^2)} = 0.10$
н867О	-	-	-	691079.67	1416245.8 4	-	Метод спутниковых геодезически х измерений (определени й)	$Mt = \sqrt{(m_0^2 + m_1^2)} = \sqrt{(0.06^2 + 0.08^2)} = 0.10$
н868О	-	-	-	691080.46	1416247.1 8	-	Метод спутниковых геодезически х измерений (определени й)	$Mt = \sqrt{(m_0^2 + m_1^2)} = \sqrt{(0.06^2 + 0.08^2)} = 0.10$
н869О	-	-	-	691078.50	1416248.3 2	-	Метод спутниковых геодезически х измерений (определени й)	$Mt = \sqrt{(m_0^2 + m_1^2)} = \sqrt{(0.06^2 + 0.08^2)} = 0.10$
н870О	-	-	-	691078.79	1416248.8 1	-	Метод спутниковых геодезически х измерений (определени й)	$Mt = \sqrt{(m_0^2 + m_1^2)} = \sqrt{(0.06^2 + 0.08^2)} = 0.10$
н871О	-	-	-	691075.93	1416250.4 8	-	Метод спутниковых геодезически х измерений (определени й)	$Mt = \sqrt{(m_0^2 + m_1^2)} = \sqrt{(0.06^2 + 0.08^2)} = 0.10$
н872О	-	-	-	691075.65	1416250.0 0	-	Метод спутниковых геодезически х измерений (определени й)	$Mt = \sqrt{(m_0^2 + m_1^2)} = \sqrt{(0.06^2 + 0.08^2)} = 0.10$

1. Сведения о характерных точках контура объекта недвижимости с кадастровым номером : 51:27:0020201:999 :

Система координат МСК-51, зона 1

Зона № 1

Обозначение характерных точек контура	Содержатся в Едином государственном реестре недвижимости			Определены в ходе выполнения комплексных кадастровых работ			Метод определения координат	Формулы, примененные для расчета средней квадратической погрешности определения координат характерных точек (Mt), м, с подставленными в такие формулы значениями и итоговые (вычисленные) значения Mt, м
	Координаты, м		Радиус, м	Координаты, м		Радиус, м		
	X	Y	R	X	Y	R		
1	2	3	4	5	6	7	8	9
н8730	-	-	-	691075.07	1416250.33	-	Метод спутниковых геодезических измерений (определений)	$Mt = \sqrt{(m_0^2 + m_1^2)} = \sqrt{(0.06^2 + 0.08^2)} = 0.10$
н8740	-	-	-	691074.28	1416248.99	-	Метод спутниковых геодезических измерений (определений)	$Mt = \sqrt{(m_0^2 + m_1^2)} = \sqrt{(0.06^2 + 0.08^2)} = 0.10$
н8750	-	-	-	691066.89	1416253.32	-	Метод спутниковых геодезических измерений (определений)	$Mt = \sqrt{(m_0^2 + m_1^2)} = \sqrt{(0.06^2 + 0.08^2)} = 0.10$
н8760	-	-	-	691067.70	1416254.72	-	Метод спутниковых геодезических измерений (определений)	$Mt = \sqrt{(m_0^2 + m_1^2)} = \sqrt{(0.06^2 + 0.08^2)} = 0.10$
н8770	-	-	-	691062.31	1416257.88	-	Метод спутниковых геодезических измерений (определений)	$Mt = \sqrt{(m_0^2 + m_1^2)} = \sqrt{(0.06^2 + 0.08^2)} = 0.10$
н8780	-	-	-	691061.49	1416256.48	-	Метод спутниковых геодезических измерений (определений)	$Mt = \sqrt{(m_0^2 + m_1^2)} = \sqrt{(0.06^2 + 0.08^2)} = 0.10$
н8790	-	-	-	691053.69	1416261.05	-	Метод спутниковых геодезических измерений (определений)	$Mt = \sqrt{(m_0^2 + m_1^2)} = \sqrt{(0.06^2 + 0.08^2)} = 0.10$
н8800	-	-	-	691054.48	1416262.38	-	Метод спутниковых геодезических измерений (определений)	$Mt = \sqrt{(m_0^2 + m_1^2)} = \sqrt{(0.06^2 + 0.08^2)} = 0.10$

1. Сведения о характерных точках контура объекта недвижимости с кадастровым номером : 51:27:0020201:999 :

Система координат МСК-51, зона 1

Зона № 1

Обозначение характерных точек контура	Содержатся в Едином государственном реестре недвижимости			Определены в ходе выполнения комплексных кадастровых работ			Метод определения координат	Формулы, примененные для расчета средней квадратической погрешности определения координат характерных точек (Mt), м, с подставленными в такие формулы значениями и итоговые (вычисленные) значения Mt, м
	Координаты, м		Радиус, м	Координаты, м		Радиус, м		
	X	Y	R	X	Y	R		
1	2	3	4	5	6	7	8	9
н881О	-	-	-	691049.33	1416265.40	-	Метод спутниковых геодезических измерений (определений)	$Mt = \sqrt{(m_0^2 + m_1^2)} = \sqrt{(0.06^2 + 0.08^2)} = 0.10$
н882О	-	-	-	691048.55	1416264.06	-	Метод спутниковых геодезических измерений (определений)	$Mt = \sqrt{(m_0^2 + m_1^2)} = \sqrt{(0.06^2 + 0.08^2)} = 0.10$
н883О	-	-	-	691040.86	1416268.56	-	Метод спутниковых геодезических измерений (определений)	$Mt = \sqrt{(m_0^2 + m_1^2)} = \sqrt{(0.06^2 + 0.08^2)} = 0.10$
н884О	-	-	-	691041.67	1416269.94	-	Метод спутниковых геодезических измерений (определений)	$Mt = \sqrt{(m_0^2 + m_1^2)} = \sqrt{(0.06^2 + 0.08^2)} = 0.10$
н885О	-	-	-	691036.54	1416272.97	-	Метод спутниковых геодезических измерений (определений)	$Mt = \sqrt{(m_0^2 + m_1^2)} = \sqrt{(0.06^2 + 0.08^2)} = 0.10$
н886О	-	-	-	691035.72	1416271.57	-	Метод спутниковых геодезических измерений (определений)	$Mt = \sqrt{(m_0^2 + m_1^2)} = \sqrt{(0.06^2 + 0.08^2)} = 0.10$
н887О	-	-	-	691032.22	1416273.62	-	Метод спутниковых геодезических измерений (определений)	$Mt = \sqrt{(m_0^2 + m_1^2)} = \sqrt{(0.06^2 + 0.08^2)} = 0.10$
н888О	-	-	-	691026.19	1416263.33	-	Метод спутниковых геодезических измерений (определений)	$Mt = \sqrt{(m_0^2 + m_1^2)} = \sqrt{(0.06^2 + 0.08^2)} = 0.10$

1. Сведения о характерных точках контура объекта недвижимости с кадастровым номером : 51:27:0020201:999 :

Система координат МСК-51, зона 1

Зона № 1

Обозначение характерных точек контура	Содержатся в Едином государственном реестре недвижимости			Определены в ходе выполнения комплексных кадастровых работ			Метод определения координат	Формулы, примененные для расчета средней квадратической погрешности определения координат характерных точек (Mt), м, с подставленными в такие формулы значениями и итоговые (вычисленные) значения Mt, м
	Координаты, м		Радиус, м	Координаты, м		Радиус, м		
	X	Y	R	X	Y	R		
1	2	3	4	5	6	7	8	9
н8650	-	-	-	691078.38	1416232.77	-	Метод спутниковых геодезических измерений (определенный)	$Mt = \sqrt{(m_0^2 + m_1^2)} = \sqrt{(0.06^2 + 0.08^2)} = 0.10$

2. Сведения о характеристиках объекта недвижимости с кадастровым номером : 51:27:0020201:999 :

№ п/п	Наименование характеристики	Значение характеристики
1	2	3
1.	Вид объекта недвижимости	здание
2.	Ранее присвоенный государственный учетный номер (инвентарный) здания, сооружения, объекта незавершенного строительства	-
3.	Кадастровый номер земельного участка (земельных участков), в границах которого (которых) расположены здание, сооружение, объект незавершенного строительства	51:27:0020201:2
4.	Уникальный учетный номер кадастрового квартала, в границах которого расположены здание, сооружение, объект незавершенного строительства	51:27:0020201
5.	Адрес здания, сооружения, объекта незавершенного строительства	Российская Федерация, 184310, Мурманская область, город Заозерск, улица Флотская, дом 4
5.1.	Сведения о местоположении здания, сооружения, объекта незавершенного строительства (при отсутствии адреса) в структурированном в соответствии с федеральной информационной адресной системой виде	-
5.2.	Дополнительные сведения о местоположении	-
6.	Иные сведения	-

3. Пояснения к сведениям об объекте недвижимости с кадастровым номером 51:27:0020201:999 :

1.	-
----	---

Описание местоположения зданий, сооружений, объектов незавершенного строительства на земельном участке

**1. Сведения о характерных точках контура объекта недвижимости
с кадастровым номером : 51:01:0000000:1846 :**

Система координат МСК-51, зона 1

Зона № 1

Обозначение характерных точек контура	Содержатся в Едином государственном реестре недвижимости			Определены в ходе выполнения комплексных кадастровых работ			Метод опреде ления коор динат	Формулы, примененные для расчета средней квадратической погрешности определения координат характерных точек (Mt), м, с подставленными в такие формулы значениями и итоговые (вычисленные) значения Mt, м
	Координаты, м		Ради ус, м	Координаты, м		Ради ус, м		
	X	Y	R	X	Y	R		
1	2	3	4	5	6	7	8	9
н8890	-	-	-	690884.80	1416313.6 7	-	Метод спутниковых геодезически х измерений (определени й)	$Mt = \sqrt{(m_0^2 + m_1^2)} = \sqrt{(0.06^2 + 0.08^2)} = 0.10$
н8900	-	-	-	690869.88	1416325.0 4	-	Метод спутниковых геодезически х измерений (определени й)	$Mt = \sqrt{(m_0^2 + m_1^2)} = \sqrt{(0.06^2 + 0.08^2)} = 0.10$
н8910	-	-	-	690866.74	1416320.9 8	-	Метод спутниковых геодезически х измерений (определени й)	$Mt = \sqrt{(m_0^2 + m_1^2)} = \sqrt{(0.06^2 + 0.08^2)} = 0.10$
н8920	-	-	-	690861.06	1416325.4 2	-	Метод спутниковых геодезически х измерений (определени й)	$Mt = \sqrt{(m_0^2 + m_1^2)} = \sqrt{(0.06^2 + 0.08^2)} = 0.10$
н8930	-	-	-	690848.08	1416308.8 2	-	Метод спутниковых геодезически х измерений (определени й)	$Mt = \sqrt{(m_0^2 + m_1^2)} = \sqrt{(0.06^2 + 0.08^2)} = 0.10$
н8940	-	-	-	690853.85	1416304.3 4	-	Метод спутниковых геодезически х измерений (определени й)	$Mt = \sqrt{(m_0^2 + m_1^2)} = \sqrt{(0.06^2 + 0.08^2)} = 0.10$
н8950	-	-	-	690847.33	1416295.9 2	-	Метод спутниковых геодезически х измерений (определени й)	$Mt = \sqrt{(m_0^2 + m_1^2)} = \sqrt{(0.06^2 + 0.08^2)} = 0.10$
н8960	-	-	-	690862.30	1416284.5 4	-	Метод спутниковых геодезически х измерений (определени й)	$Mt = \sqrt{(m_0^2 + m_1^2)} = \sqrt{(0.06^2 + 0.08^2)} = 0.10$

1. Сведения о характерных точках контура объекта недвижимости с кадастровым номером : 51:01:000000:1846 :

Система координат МСК-51, зона 1

Зона № 1

Обозначение характерных точек контура	Содержатся в Едином государственном реестре недвижимости			Определены в ходе выполнения комплексных кадастровых работ			Метод определения координат	Формулы, примененные для расчета средней квадратической погрешности определения координат характерных точек (Mt), м, с подставленными в такие формулы значениями и итоговые (вычисленные) значения Mt, м
	Координаты, м		Радиус, м	Координаты, м		Радиус, м		
	X	Y	R	X	Y	R		
1	2	3	4	5	6	7	8	9
н8970	-	-	-	690864.49	1416287.38	-	Метод спутниковых геодезических измерений (определений)	$Mt = \sqrt{(m_0^2 + m_1^2)} = \sqrt{(0.06^2 + 0.08^2)} = 0.10$
н8980	-	-	-	690866.67	1416285.69	-	Метод спутниковых геодезических измерений (определений)	$Mt = \sqrt{(m_0^2 + m_1^2)} = \sqrt{(0.06^2 + 0.08^2)} = 0.10$
н8990	-	-	-	690868.14	1416287.59	-	Метод спутниковых геодезических измерений (определений)	$Mt = \sqrt{(m_0^2 + m_1^2)} = \sqrt{(0.06^2 + 0.08^2)} = 0.10$
н9000	-	-	-	690865.96	1416289.28	-	Метод спутниковых геодезических измерений (определений)	$Mt = \sqrt{(m_0^2 + m_1^2)} = \sqrt{(0.06^2 + 0.08^2)} = 0.10$
н9010	-	-	-	690866.52	1416290.01	-	Метод спутниковых геодезических измерений (определений)	$Mt = \sqrt{(m_0^2 + m_1^2)} = \sqrt{(0.06^2 + 0.08^2)} = 0.10$
н9020	-	-	-	690868.88	1416288.19	-	Метод спутниковых геодезических измерений (определений)	$Mt = \sqrt{(m_0^2 + m_1^2)} = \sqrt{(0.06^2 + 0.08^2)} = 0.10$
н9030	-	-	-	690869.83	1416289.42	-	Метод спутниковых геодезических измерений (определений)	$Mt = \sqrt{(m_0^2 + m_1^2)} = \sqrt{(0.06^2 + 0.08^2)} = 0.10$
н9040	-	-	-	690869.60	1416289.60	-	Метод спутниковых геодезических измерений (определений)	$Mt = \sqrt{(m_0^2 + m_1^2)} = \sqrt{(0.06^2 + 0.08^2)} = 0.10$

1. Сведения о характерных точках контура объекта недвижимости с кадастровым номером : 51:01:0000000:1846 :

Система координат МСК-51, зона 1

Зона № 1

Обозначение характерных точек контура	Содержатся в Едином государственном реестре недвижимости			Определены в ходе выполнения комплексных кадастровых работ			Метод определения координат	Формулы, примененные для расчета средней квадратической погрешности определения координат характерных точек (Mt), м, с подставленными в такие формулы значениями и итоговые (вычисленные) значения Mt, м
	Координаты, м		Радиус, м	Координаты, м		Радиус, м		
	X	Y	R	X	Y	R		
1	2	3	4	5	6	7	8	9
н9050	-	-	-	690869.96	1416290.07	-	Метод спутниковых геодезических измерений (определений)	$Mt = \sqrt{(m_0^2 + m_1^2)} = \sqrt{(0.06^2 + 0.08^2)} = 0.10$
н9060	-	-	-	690867.84	1416291.71	-	Метод спутниковых геодезических измерений (определений)	$Mt = \sqrt{(m_0^2 + m_1^2)} = \sqrt{(0.06^2 + 0.08^2)} = 0.10$
н8890	-	-	-	690884.80	1416313.67	-	Метод спутниковых геодезических измерений (определений)	$Mt = \sqrt{(m_0^2 + m_1^2)} = \sqrt{(0.06^2 + 0.08^2)} = 0.10$

2. Сведения о характеристиках объекта недвижимости с кадастровым номером : 51:01:0000000:1846 :

№ п/п	Наименование характеристики	Значение характеристики
1	2	3
1.	Вид объекта недвижимости	здание
2.	Ранее присвоенный государственный учетный номер (инвентарный) здания, сооружения, объекта незавершенного строительства	-
3.	Кадастровый номер земельного участка (земельных участков), в границах которого (которых) расположены здание, сооружение, объект незавершенного строительства	51:27:0020201:23
4.	Уникальный учетный номер кадастрового квартала, в границах которого расположены здание, сооружение, объект незавершенного строительства	51:27:0020201, 51:27:0060101
5.	Адрес здания, сооружения, объекта незавершенного строительства	Российская Федерация, Мурманская область, город Заозерск, улица Колышкина, дом 4
5.1.	Сведения о местоположении здания, сооружения, объекта незавершенного строительства (при отсутствии адреса) в структурированном в соответствии с федеральной информационной адресной системой виде	-
5.2.	Дополнительные сведения о местоположении	-
6.	Иные сведения	-

3. Пояснения к сведениям об объекте недвижимости с кадастровым номером 51:01:0000000:1846 :

1.	-
----	---

Описание местоположения зданий, сооружений, объектов незавершенного строительства на земельном участке

**1. Сведения о характерных точках контура объекта недвижимости
с кадастровым номером : 51:27:0010101:282 :**

Система координат МСК-51, зона 1

Зона № 1

Обозначение характерных точек контура	Содержатся в Едином государственном реестре недвижимости			Определены в ходе выполнения комплексных кадастровых работ			Метод опреде ления коор динат	Формулы, примененные для расчета средней квадратической погрешности определения координат характерных точек (Mt), м, с подставленными в такие формулы значениями и итоговые (вычисленные) значения Mt, м
	Координаты, м		Ради ус, м	Координаты, м		Ради ус, м		
	X	Y	R	X	Y	R		
1	2	3	4	5	6	7	8	9
н9070	-	-	-	690931.93	1416412.7 9	-	Метод спутниковых геодезически х измерений (определени й)	$Mt = \sqrt{(m_0^2 + m_1^2)} = \sqrt{(0.06^2 + 0.08^2)} = 0.10$
н9080	-	-	-	690931.69	1416414.8 3	-	Метод спутниковых геодезически х измерений (определени й)	$Mt = \sqrt{(m_0^2 + m_1^2)} = \sqrt{(0.06^2 + 0.08^2)} = 0.10$
н9090	-	-	-	690932.91	1416414.9 6	-	Метод спутниковых геодезически х измерений (определени й)	$Mt = \sqrt{(m_0^2 + m_1^2)} = \sqrt{(0.06^2 + 0.08^2)} = 0.10$
н9100	-	-	-	690932.52	1416418.4 0	-	Метод спутниковых геодезически х измерений (определени й)	$Mt = \sqrt{(m_0^2 + m_1^2)} = \sqrt{(0.06^2 + 0.08^2)} = 0.10$
н9110	-	-	-	690933.28	1416418.4 9	-	Метод спутниковых геодезически х измерений (определени й)	$Mt = \sqrt{(m_0^2 + m_1^2)} = \sqrt{(0.06^2 + 0.08^2)} = 0.10$
н9120	-	-	-	690932.63	1416424.8 6	-	Метод спутниковых геодезически х измерений (определени й)	$Mt = \sqrt{(m_0^2 + m_1^2)} = \sqrt{(0.06^2 + 0.08^2)} = 0.10$
н9130	-	-	-	690932.24	1416424.8 2	-	Метод спутниковых геодезически х измерений (определени й)	$Mt = \sqrt{(m_0^2 + m_1^2)} = \sqrt{(0.06^2 + 0.08^2)} = 0.10$
н9140	-	-	-	690932.00	1416427.0 3	-	Метод спутниковых геодезически х измерений (определени й)	$Mt = \sqrt{(m_0^2 + m_1^2)} = \sqrt{(0.06^2 + 0.08^2)} = 0.10$

1. Сведения о характерных точках контура объекта недвижимости с кадастровым номером : 51:27:0010101:282 :

Система координат МСК-51, зона 1

Зона № 1

Обозначение характерных точек контура	Содержатся в Едином государственном реестре недвижимости			Определены в ходе выполнения комплексных кадастровых работ			Метод определения координат	Формулы, примененные для расчета средней квадратической погрешности определения координат характерных точек (Mt), м, с подставленными в такие формулы значениями и итоговые (вычисленные) значения Mt, м
	Координаты, м		Радиус, м	Координаты, м		Радиус, м		
	X	Y	R	X	Y	R		
1	2	3	4	5	6	7	8	9
н9150	-	-	-	690930.37	1416426.82	-	Метод спутниковых геодезических измерений (определений)	$Mt = \sqrt{(m_0^2 + m_1^2)} = \sqrt{(0.06^2 + 0.08^2)} = 0.10$
н9160	-	-	-	690930.19	1416428.23	-	Метод спутниковых геодезических измерений (определений)	$Mt = \sqrt{(m_0^2 + m_1^2)} = \sqrt{(0.06^2 + 0.08^2)} = 0.10$
н9170	-	-	-	690927.88	1416427.94	-	Метод спутниковых геодезических измерений (определений)	$Mt = \sqrt{(m_0^2 + m_1^2)} = \sqrt{(0.06^2 + 0.08^2)} = 0.10$
н9180	-	-	-	690928.06	1416426.52	-	Метод спутниковых геодезических измерений (определений)	$Mt = \sqrt{(m_0^2 + m_1^2)} = \sqrt{(0.06^2 + 0.08^2)} = 0.10$
н9190	-	-	-	690926.38	1416426.30	-	Метод спутниковых геодезических измерений (определений)	$Mt = \sqrt{(m_0^2 + m_1^2)} = \sqrt{(0.06^2 + 0.08^2)} = 0.10$
н9200	-	-	-	690926.60	1416424.22	-	Метод спутниковых геодезических измерений (определений)	$Mt = \sqrt{(m_0^2 + m_1^2)} = \sqrt{(0.06^2 + 0.08^2)} = 0.10$
н9210	-	-	-	690926.06	1416424.16	-	Метод спутниковых геодезических измерений (определений)	$Mt = \sqrt{(m_0^2 + m_1^2)} = \sqrt{(0.06^2 + 0.08^2)} = 0.10$
н9220	-	-	-	690926.70	1416417.75	-	Метод спутниковых геодезических измерений (определений)	$Mt = \sqrt{(m_0^2 + m_1^2)} = \sqrt{(0.06^2 + 0.08^2)} = 0.10$

1. Сведения о характерных точках контура объекта недвижимости с кадастровым номером : 51:27:0010101:282 :

Система координат МСК-51, зона 1

Зона № 1

Обозначение характерных точек контура	Содержатся в Едином государственном реестре недвижимости			Определены в ходе выполнения комплексных кадастровых работ			Метод определения координат	Формулы, примененные для расчета средней квадратической погрешности определения координат характерных точек (Mt), м, с подставленными в такие формулы значениями и итоговые (вычисленные) значения Mt, м
	Координаты, м		Радиус, м	Координаты, м		Радиус, м		
	X	Y	R	X	Y	R		
1	2	3	4	5	6	7	8	9
н923О	-	-	-	690927.08	1416417.79	-	Метод спутниковых геодезических измерений (определений)	$Mt = \sqrt{(m_0^2 + m_1^2)} = \sqrt{(0.06^2 + 0.08^2)} = 0.10$
н924О	-	-	-	690927.47	1416414.33	-	Метод спутниковых геодезических измерений (определений)	$Mt = \sqrt{(m_0^2 + m_1^2)} = \sqrt{(0.06^2 + 0.08^2)} = 0.10$
н925О	-	-	-	690928.40	1416414.44	-	Метод спутниковых геодезических измерений (определений)	$Mt = \sqrt{(m_0^2 + m_1^2)} = \sqrt{(0.06^2 + 0.08^2)} = 0.10$
н926О	-	-	-	690928.64	1416412.43	-	Метод спутниковых геодезических измерений (определений)	$Mt = \sqrt{(m_0^2 + m_1^2)} = \sqrt{(0.06^2 + 0.08^2)} = 0.10$
н907О	-	-	-	690931.93	1416412.79	-	Метод спутниковых геодезических измерений (определений)	$Mt = \sqrt{(m_0^2 + m_1^2)} = \sqrt{(0.06^2 + 0.08^2)} = 0.10$

2. Сведения о характеристиках объекта недвижимости с кадастровым номером : 51:27:0010101:282 :

№ п/п	Наименование характеристики	Значение характеристики
1	2	3
1.	Вид объекта недвижимости	здание
2.	Ранее присвоенный государственный учетный номер (инвентарный) здания, сооружения, объекта незавершенного строительства	-
3.	Кадастровый номер земельного участка (земельных участков), в границах которого (которых) расположены здание, сооружение, объект незавершенного строительства	51:27:0020201:31
4.	Уникальный учетный номер кадастрового квартала, в границах которого расположены здание, сооружение, объект незавершенного строительства	51:27:0020201, 51:27:0010101

2. Сведения о характеристиках объекта недвижимости с кадастровым номером : 51:27:0010101:282 :

№ п/п	Наименование характеристики	Значение характеристики
1	2	3
5.	Адрес здания, сооружения, объекта незавершенного строительства	Российская Федерация, Мурманская область, город Заозерск, площадь Свято-Никольская, дом 1
5.1.	Сведения о местоположении здания, сооружения, объекта незавершенного строительства (при отсутствии адреса) в структурированном в соответствии с федеральной информационной адресной системой виде	-
5.2.	Дополнительные сведения о местоположении	-
6.	Иные сведения	-

3. Пояснения к сведениям об объекте недвижимости с кадастровым номером 51:27:0010101:282 :

1.	-
----	---

Описание местоположения зданий, сооружений, объектов незавершенного строительства на земельном участке

**1. Сведения о характерных точках контура объекта недвижимости
с кадастровым номером : 51:27:0010101:50 :**

Система координат МСК-51, зона 1

Зона № 1

Обозначение характерных точек контура	Содержатся в Едином государственном реестре недвижимости			Определены в ходе выполнения комплексных кадастровых работ			Метод опреде ления коор динат	Формулы, примененные для расчета средней квадратической погрешности определения координат характерных точек (Mt), м, с подставленными в такие формулы значениями и итоговые (вычисленные) значения Mt, м
	Координаты, м		Ради ус, м	Координаты, м		Ради ус, м		
	X	Y	R	X	Y	R		
1	2	3	4	5	6	7	8	9
н9270	-	-	-	690842.09	1416152.6 3	-	Метод спутниковых геодезически х измерений (определени й)	$Mt = \sqrt{(m_0^2 + m_1^2)} = \sqrt{(0.06^2 + 0.08^2)} = 0.10$
н9280	-	-	-	690845.07	1416157.2 4	-	Метод спутниковых геодезически х измерений (определени й)	$Mt = \sqrt{(m_0^2 + m_1^2)} = \sqrt{(0.06^2 + 0.08^2)} = 0.10$
н9290	-	-	-	690836.50	1416162.8 5	-	Метод спутниковых геодезически х измерений (определени й)	$Mt = \sqrt{(m_0^2 + m_1^2)} = \sqrt{(0.06^2 + 0.08^2)} = 0.10$
н9300	-	-	-	690833.56	1416158.2 2	-	Метод спутниковых геодезически х измерений (определени й)	$Mt = \sqrt{(m_0^2 + m_1^2)} = \sqrt{(0.06^2 + 0.08^2)} = 0.10$
н9270	-	-	-	690842.09	1416152.6 3	-	Метод спутниковых геодезически х измерений (определени й)	$Mt = \sqrt{(m_0^2 + m_1^2)} = \sqrt{(0.06^2 + 0.08^2)} = 0.10$

**2. Сведения о характеристиках объекта недвижимости
с кадастровым номером : 51:27:0010101:50 :**

№ п/п	Наименование характеристики	Значение характеристики
1	2	3
1.	Вид объекта недвижимости	здание
2.	Ранее присвоенный государственный учетный номер (инвентарный) здания, сооружения, объекта незавершенного строительства	-
3.	Кадастровый номер земельного участка (земельных участков), в границах которого (которых) расположены здание, сооружение, объект незавершенного строительства	51:27:0020201:15

2. Сведения о характеристиках объекта недвижимости с кадастровым номером : 51:27:0010101:50 :

№ п/п	Наименование характеристики	Значение характеристики
1	2	3
4.	Уникальный учетный номер кадастрового квартала, в границах которого расположены здание, сооружение, объект незавершенного строительства	51:27:0020201, 51:27:0010101
5.	Адрес здания, сооружения, объекта незавершенного строительства	Российская Федерация, 184310, Мурманская область, город Заозерск
5.1.	Сведения о местоположении здания, сооружения, объекта незавершенного строительства (при отсутствии адреса) в структурированном в соответствии с федеральной информационной адресной системой виде	-
5.2.	Дополнительные сведения о местоположении	-
6.	Иные сведения	-

3. Пояснения к сведениям об объекте недвижимости с кадастровым номером 51:27:0010101:50 :

1.	-

Описание местоположения зданий, сооружений, объектов незавершенного строительства на земельном участке

**1. Сведения о характерных точках контура объекта недвижимости
с кадастровым номером : 51:27:0020201:52 :**

Система координат МСК-51, зона 1

Зона № 1

Обозначение характерных точек контура	Содержатся в Едином государственном реестре недвижимости			Определены в ходе выполнения комплексных кадастровых работ			Метод опреде ления коор динат	Формулы, примененные для расчета средней квадратической погрешности определения координат характерных точек (Mt), м, с подставленными в такие формулы значениями и итоговые (вычисленные) значения Mt, м
	Координаты, м		Ради ус, м	Координаты, м		Ради ус, м		
	X	Y	R	X	Y	R		
1	2	3	4	5	6	7	8	9
50	-	-	-	690921.24	1416317.3 2	-	Метод спутниковых геодезически х измерений (определени й)	$Mt = \sqrt{(m_0^2 + m_1^2)} = \sqrt{(0.06^2 + 0.08^2)} = 0.10$
51	-	-	-	690926.43	1416323.3 6	-	Метод спутниковых геодезически х измерений (определени й)	$Mt = \sqrt{(m_0^2 + m_1^2)} = \sqrt{(0.06^2 + 0.08^2)} = 0.10$
52	-	-	-	690937.32	1416336.0 4	-	Метод спутниковых геодезически х измерений (определени й)	$Mt = \sqrt{(m_0^2 + m_1^2)} = \sqrt{(0.06^2 + 0.08^2)} = 0.10$
53	-	-	-	690932.51	1416339.9 6	-	Метод спутниковых геодезически х измерений (определени й)	$Mt = \sqrt{(m_0^2 + m_1^2)} = \sqrt{(0.06^2 + 0.08^2)} = 0.10$
54	-	-	-	690916.58	1416320.8 7	-	Метод спутниковых геодезически х измерений (определени й)	$Mt = \sqrt{(m_0^2 + m_1^2)} = \sqrt{(0.06^2 + 0.08^2)} = 0.10$
50	-	-	-	690921.24	1416317.3 2	-	Метод спутниковых геодезически х измерений (определени й)	$Mt = \sqrt{(m_0^2 + m_1^2)} = \sqrt{(0.06^2 + 0.08^2)} = 0.10$

**2. Сведения о характеристиках объекта недвижимости
с кадастровым номером : 51:27:0020201:52 :**

№ п/п	Наименование характеристики	Значение характеристики
1	2	3
1.	Вид объекта недвижимости	сооружение
2.	Ранее присвоенный государственный учетный номер (инвентарный) здания, сооружения, объекта незавершенного строительства	-

2. Сведения о характеристиках объекта недвижимости с кадастровым номером : 51:27:0020201:52 :

№ п/п	Наименование характеристики	Значение характеристики
1	2	3
3.	Кадастровый номер земельного участка (земельных участков), в границах которого (которых) расположены здание, сооружение, объект незавершенного строительства	51:27:0020201:19
4.	Уникальный учетный номер кадастрового квартала, в границах которого расположены здание, сооружение, объект незавершенного строительства	51:27:0020201
5.	Адрес здания, сооружения, объекта незавершенного строительства	Российская Федерация, 184310, Мурманская область, город Заозерск, улица Флотская, дом 3
5.1.	Сведения о местоположении здания, сооружения, объекта незавершенного строительства (при отсутствии адреса) в структурированном в соответствии с федеральной информационной адресной системой виде	-
5.2.	Дополнительные сведения о местоположении	-
6.	Иные сведения	-

3. Пояснения к сведениям об объекте недвижимости с кадастровым номером 51:27:0020201:52 :

1.	-
----	---

Описание местоположения зданий, сооружений, объектов незавершенного строительства на земельном участке

1. Сведения о характерных точках контура объекта недвижимости с кадастровым номером : 51:27:0020201:53 :

Система координат МСК-51, зона 1

Зона № 1

Обозначение характерных точек контура	Содержатся в Едином государственном реестре недвижимости			Определены в ходе выполнения комплексных кадастровых работ			Метод опреде ления коор динат	Формулы, примененные для расчета средней квадратической погрешности определения координат характерных точек (Mt), м, с подставленными в такие формулы значениями и итоговые (вычисленные) значения Mt, м
	Координаты, м		Ради ус, м	Координаты, м		Ради ус, м		
	X	Y	R	X	Y	R		
1	2	3	4	5	6	7	8	9
н931О	-	-	-	690896.85	1416118.9 6	-	Метод спутниковых геодезически х измерений (определени й)	$Mt = \sqrt{(m_0^2 + m_1^2)} = \sqrt{(0.06^2 + 0.08^2)} = 0.10$
н932О	-	-	-	690907.10	1416135.8 3	-	Метод спутниковых геодезически х измерений (определени й)	$Mt = \sqrt{(m_0^2 + m_1^2)} = \sqrt{(0.06^2 + 0.08^2)} = 0.10$
н933О	-	-	-	690900.31	1416140.1 6	-	Метод спутниковых геодезически х измерений (определени й)	$Mt = \sqrt{(m_0^2 + m_1^2)} = \sqrt{(0.06^2 + 0.08^2)} = 0.10$
н934О	-	-	-	690889.36	1416123.3 1	-	Метод спутниковых геодезически х измерений (определени й)	$Mt = \sqrt{(m_0^2 + m_1^2)} = \sqrt{(0.06^2 + 0.08^2)} = 0.10$
н931О	-	-	-	690896.85	1416118.9 6	-	Метод спутниковых геодезически х измерений (определени й)	$Mt = \sqrt{(m_0^2 + m_1^2)} = \sqrt{(0.06^2 + 0.08^2)} = 0.10$

2. Сведения о характеристиках объекта недвижимости с кадастровым номером : 51:27:0020201:53 :

№ п/п	Наименование характеристики	Значение характеристики
1	2	3
1.	Вид объекта недвижимости	сооружение
2.	Ранее присвоенный государственный учетный номер (инвентарный) здания, сооружения, объекта незавершенного строительства	-
3.	Кадастровый номер земельного участка (земельных участков), в границах которого (которых) расположены здание, сооружение, объект незавершенного строительства	51:27:0020201:13

2. Сведения о характеристиках объекта недвижимости с кадастровым номером : 51:27:0020201:53 :

№ п/п	Наименование характеристики	Значение характеристики
1	2	3
4.	Уникальный учетный номер кадастрового квартала, в границах которого расположены здание, сооружение, объект незавершенного строительства	51:27:0020201
5.	Адрес здания, сооружения, объекта незавершенного строительства	Российская Федерация, 184310, Мурманская область, город Заозерск, улица Флотская
5.1.	Сведения о местоположении здания, сооружения, объекта незавершенного строительства (при отсутствии адреса) в структурированном в соответствии с федеральной информационной адресной системой виде	-
5.2.	Дополнительные сведения о местоположении	-
6.	Иные сведения	-

3. Пояснения к сведениям об объекте недвижимости с кадастровым номером 51:27:0020201:53 :

1.	-
----	---

Схема границ земельных участков



Масштаб 1:3500

Условные обозначения

- - Часть контура, образованного проекцией существующего в ЕГРН наземного конструктивного элемента здания, сооружения, объекта незавершенного строительства
- - Граница кадастрового квартала
- - Существующая граница земельных участков
- :1 - Уточняемый земельный участок
- :55 - Уточняемое здание
- 51:27:0020201 - Номер кадастрового квартала
- - Часть границы, местоположение которой определено при выполнении кадастровых работ
- - Часть контура, образованного проекцией вновь образованного наземного конструктивного элемента здания, сооружения, объекта незавершенного строительства
- :1142 - Кадастровый номер сооружения
- :52 - Уточняемое сооружение
- - Часть границы, сведения ЕГРН о которой не позволяют однозначно определить ее положение на местности
- - Граница сооружения

Схема границ земельных участков

С
Ю



Масштаб 1:1000

Условные обозначения

- Часть контура, образованного проекцией существующего в ЕГРН наземного конструктивного элемента здания, сооружения, объекта незавершенного строительства
- Граница кадастрового квартала
- Существующая граница земельных участков
- :1 - Уточняемый земельный участок
- :55 - Уточняемое здание
- 51:27:0020201 - Номер кадастрового квартала
- Часть границы, местоположение которой определено при выполнении кадастровых работ
- Часть контура, образованного проекцией вновь образованного наземного конструктивного элемента здания, сооружения, объекта незавершенного строительства
- :1142 - Кадастровый номер сооружения
- :52 - Уточняемое сооружение
- Часть границы, сведения ЕГРН о которой не позволяют однозначно определить ее положение на местности
- Граница сооружения

Схема границ земельных участков

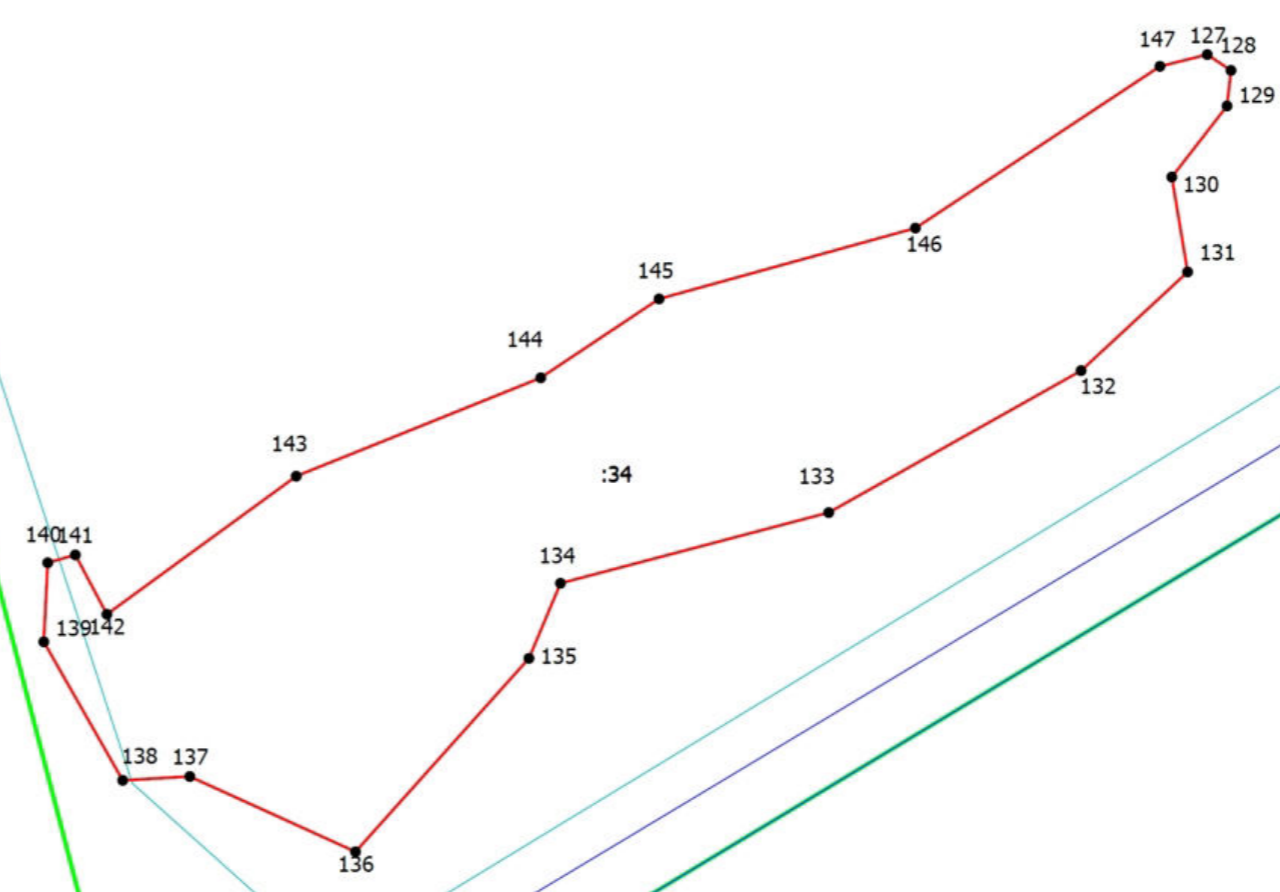
С
Ю

51:27:0020201

:324 (260)

:324 (261)

:324 (142)

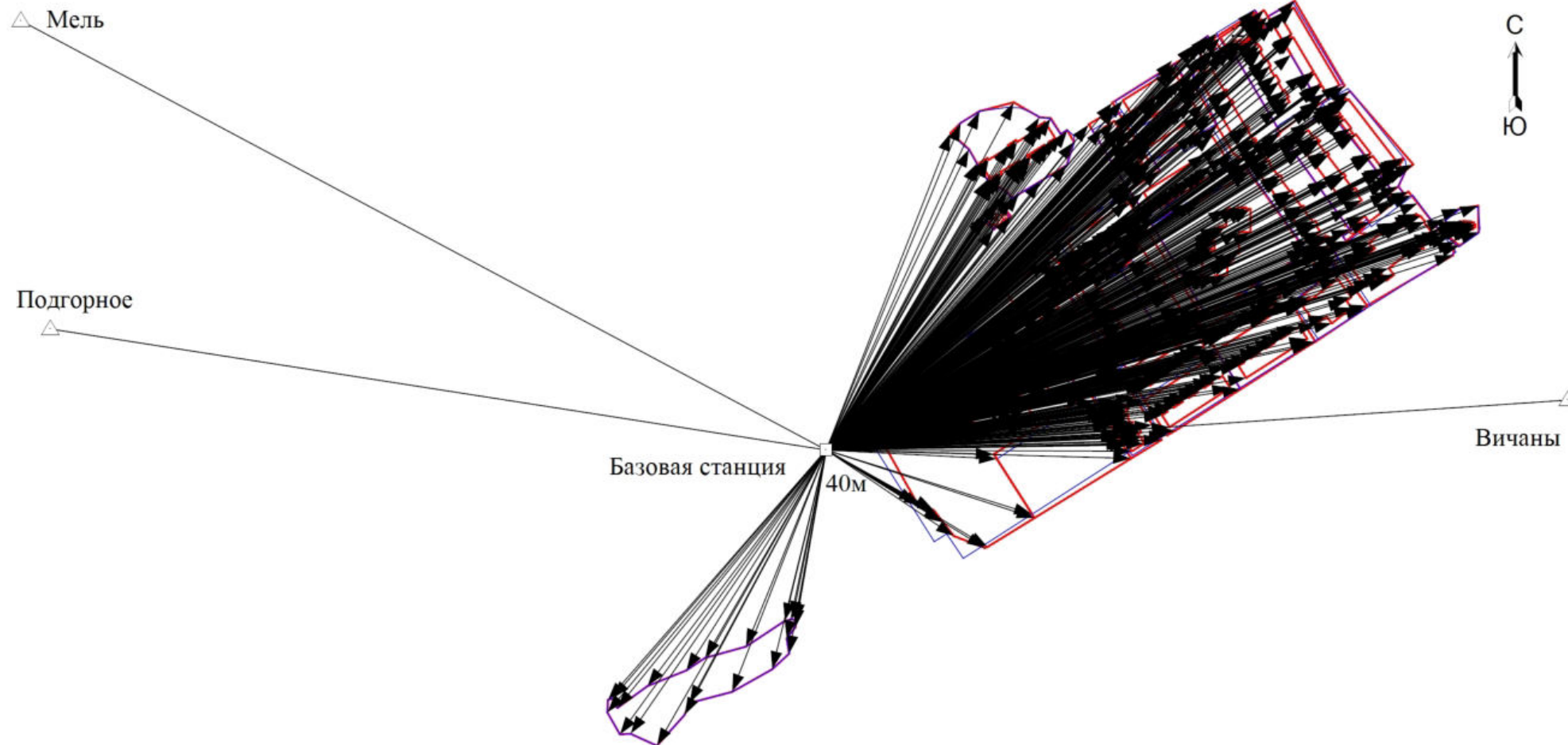


Масштаб 1:1000

Условные обозначения

- Часть контура, образованного проекцией существующего в ЕГРН наземного конструктивного элемента здания, сооружения, объекта незавершенного строительства
- Граница кадастрового квартала
- Существующая граница земельных участков
- :1 - Уточняемый земельный участок
- :55 - Уточняемое здание
- 51:27:0020201 - Номер кадастрового квартала
- Часть границы, местоположение которой определено при выполнении кадастровых работ
- Часть контура, образованного проекцией вновь образованного наземного конструктивного элемента здания, сооружения, объекта незавершенного строительства
- :1142 - Кадастровый номер сооружения
- :52 - Уточняемое сооружение
- Часть границы, сведения ЕГРН о которой не позволяют однозначно определить ее положение на местности
- Граница сооружения

Схема геодезических построений



Масштаб 1:5000

Условные обозначения

- | | |
|--|---|
| <ul style="list-style-type: none"> — - Часть границы, местоположение которой определено при выполнении кадастровых работ - Пункт геодезической сети специального назначения, созданной в соответствии с законодательством Российской Федерации о геодезии и картографии — - Направления геодезических построений при создании съёмочного обоснования | <ul style="list-style-type: none"> — - Существующая граница земельных участков → - Направления геодезических построений при определении координат характерных точек границ земельного участка △ - Пункт государственной геодезической сети |
|--|---|

ВЫПИСКА
из Единого государственного реестра юридических лиц

01.10.2023

№ ЮЭ9965-23-
136608100

дата формирования выписки

Настоящая выписка содержит сведения о юридическом лице

**АДМИНИСТРАЦИЯ ГОРОДСКОГО ОКРУГА ЗАКРЫТОЕ АДМИНИСТРАТИВНО-
ТЕРРИТОРИАЛЬНОЕ ОБРАЗОВАНИЕ ГОРОД ЗАОЗЕРСК МУРМАНСКОЙ ОБЛАСТИ**

полное наименование юридического лица

ОГРН

1	0	2	5	1	0	0	8	0	5	0	9	1
---	---	---	---	---	---	---	---	---	---	---	---	---

включенные в Единый государственный реестр юридических лиц по состоянию на

« 01 » октября 20 23 г.
число месяц прописью год

№ п/п	Наименование показателя	Значение показателя
1	2	3
Наименование		
1	Полное наименование на русском языке	АДМИНИСТРАЦИЯ ГОРОДСКОГО ОКРУГА ЗАКРЫТОЕ АДМИНИСТРАТИВНО-ТЕРРИТОРИАЛЬНОЕ ОБРАЗОВАНИЕ ГОРОД ЗАОЗЕРСК МУРМАНСКОЙ ОБЛАСТИ
2	ГРН и дата внесения в ЕГРЮЛ записи, содержащей указанные сведения	2235100056981 05.06.2023
3	Сокращенное наименование на русском языке	АДМИНИСТРАЦИЯ ЗАТО ГОРОД ЗАОЗЕРСК
4	ГРН и дата внесения в ЕГРЮЛ записи, содержащей указанные сведения	2235100056981 05.06.2023
Место нахождения и адрес юридического лица		
5	Место нахождения юридического лица	Мурманская область, Г.О. ЗАТО ГОРОД ЗАОЗЕРСК, Г ЗАОЗЕРСК
6	ГРН и дата внесения в ЕГРЮЛ записи, содержащей указанные сведения	2045100131019 16.08.2004
7	ГРН и дата внесения в ЕГРЮЛ записи об исправлении технической ошибки в указанных сведениях	2055100134538 16.11.2005
8	Адрес юридического лица	184310, Мурманская область, Г. ЗАОЗЕРСК, ПЕР. ШКОЛЬНЫЙ, Д.1

9	ГРН и дата внесения в ЕГРЮЛ записи, содержащей указанные сведения	2045100131019 16.08.2004
10	ГРН и дата внесения в ЕГРЮЛ записи об исправлении технической ошибки в указанных сведениях	2055100134538 16.11.2005
Сведения о регистрации		
11	Способ образования	Создание юридического лица до 01.07.2002
12	ОГРН	1025100805091
13	Дата присвоения ОГРН	02.12.2002
Сведения о регистрации юридического лица до 1 июля 2002 года		
14	Регистрационный номер, присвоенный до 1 июля 2002 года	23
15	Дата регистрации до 1 июля 2002 года	04.06.1998
16	Наименование органа, зарегистрировавшего юридическое лицо до 1 июля 2002 года	Управление Министерства юстиции РФ по Мурманской области
17	ГРН и дата внесения в ЕГРЮЛ записи, содержащей указанные сведения	1025100805091 02.12.2002
Сведения о регистрирующем органе по месту нахождения юридического лица		
18	Наименование регистрирующего органа	Управление Федеральной налоговой службы по Мурманской области
19	Адрес регистрирующего органа	,183038,,, Мурманск г., Комсомольская ул, д 4,,
20	ГРН и дата внесения в ЕГРЮЛ записи, содержащей указанные сведения	2225100304779 25.08.2022
Сведения о лице, имеющем право без доверенности действовать от имени юридического лица		
21	ГРН и дата внесения в ЕГРЮЛ сведений о данном лице	2225100026754 04.03.2022
22	Фамилия Имя Отчество	ПЕНЬШИН АЛЕКСЕЙ СЕРГЕЕВИЧ
23	ИНН	511200929137
24	ГРН и дата внесения в ЕГРЮЛ записи, содержащей указанные сведения	2225100026754 04.03.2022
25	Должность	ГЛАВА ЗАТО ГОРОД ЗАОЗЕРСК
26	ГРН и дата внесения в ЕГРЮЛ записи, содержащей указанные сведения	2225100026754 04.03.2022
27	Пол	мужской
28	ГРН и дата внесения в ЕГРЮЛ записи, содержащей указанные сведения	2225100026754 04.03.2022

29	Гражданство	гражданин Российской Федерации
Сведения об учете в налоговом органе		
30	ИНН юридического лица	5115300144
31	КПП юридического лица	511501001
32	Дата постановки на учет в налоговом органе	29.08.2022
33	Сведения о налоговом органе, в котором юридическое лицо состоит (для юридических лиц, прекративших деятельность - состояло) на учете	Управление Федеральной налоговой службы по Мурманской области
34	ГРН и дата внесения в ЕГРЮЛ записи, содержащей указанные сведения	2225100690714 30.08.2022
Сведения о регистрации в качестве страхователя по обязательному пенсионному страхованию		
35	Регистрационный номер	061018002203
36	Дата регистрации в качестве страхователя	01.07.1993
37	Наименование территориального органа Пенсионного фонда Российской Федерации	Отделение Фонда пенсионного и социального страхования Российской Федерации по Мурманской области
38	ГРН и дата внесения в ЕГРЮЛ записи, содержащей указанные сведения	2095110010697 18.06.2009
Сведения о регистрации в качестве страхователя по обязательному социальному страхованию		
39	Регистрационный номер	510105602251011
40	Дата регистрации в качестве страхователя	24.01.2000
41	Наименование исполнительного органа Фонда социального страхования Российской Федерации	Отделение Фонда пенсионного и социального страхования Российской Федерации по Мурманской области
42	ГРН	15.09.2004
Сведения о видах экономической деятельности по Общероссийскому классификатору видов экономической деятельности		
<i>Сведения об основном виде деятельности</i>		
<i>(ОКВЭД ОК 029-2014 (КДЕС Ред. 2))</i>		
43	Код и наименование вида деятельности	84.11.3 Деятельность органов местного самоуправления по управлению вопросами общего характера
44	ГРН и дата внесения в ЕГРЮЛ записи, содержащей указанные сведения	2045100131019 16.08.2004
Сведения о дополнительных видах деятельности		
<i>(ОКВЭД ОК 029-2014 (КДЕС Ред. 2))</i>		
45	Код и наименование вида деятельности	88.99 Предоставление прочих социальных услуг без обеспечения проживания, не включенных в другие группировки

Сведения о документах, представленных при внесении записи в ЕГРЮЛ		
342	Наименование документа	Р13014 Заявление об изменении учр.документа и/или иных сведений о ЮЛ
343	Номер документа	2868А
344	Дата документа	29.05.2023
345	Наименование документа	Решение о внесении изменений в учредительный документ ЮЛ, либо иное решение или документ, на основании которого вносятся данные изменения
346	Номер документа	56-4288
347	Дата документа	31.01.2023

Выписка сформирована с использованием сервиса «Предоставление сведений из ЕГРЮЛ/ЕГРИП», размещенного на официальном сайте ФНС России в сети Интернет по адресу: <https://egrul.nalog.ru>



Сведения о геодезической основе

№ п/п	Вид геодези- ческой сети	Название пункта геодезической сети и тип знака	Система коорди- нат пункта геодезиче- ской сети	Координаты пункта, м		Дата обследования "12" сентября 2023 г.		
						Сведения о состоянии		
				Х	У	наружного знака пункта	центра пункта	марки центра пункта
1	2	3	4	5	6	7	8	9
1	государств- енная, 3	Мель, 5.3 м Центр 99 оп (7659), пирамида	МСК-51, зона 1	693170.25	1410871.82	Отсутствует	Сохранился	Сохранился
2	государств- енная, 2	Вичаны, 5.4 м Центр 99 оп (8968), пирамида	МСК-51, зона 1	690744.98	1418375.10	Отсутствует	Сохранился	Сохранился
3	государств- енная, 3	Подгорное, Центр 99 оп (11491), пирамида	МСК-51, зона 1	693437.28	1398626.62	Отсутствует	Сохранился	Сохранился



АДМИНИСТРАЦИЯ
ГОРОДСКОГО ОКРУГА ЗАКРЫТОЕ АДМИНИСТРАТИВНО-
ТЕРРИТОРИАЛЬНОЕ ОБРАЗОВАНИЕ ГОРОД ЗАОЗЕРСК
МУРМАНСКОЙ ОБЛАСТИ
(АДМИНИСТРАЦИЯ ЗАТО ГОРОД ЗАОЗЕРСК)

ПОСТАНОВЛЕНИЕ

04 октября 2023 года

№ 626

Об утверждении карт-планов территории,
подготовленных в результате выполнения комплексных
кадастровых работ в границах кадастровых кварталов
51:27:0020102, 51:27:0020201, 51:27:0030404

В соответствии с Федеральным законом от 06.10.2003 № 131-ФЗ «Об общих принципах организации местного самоуправления в Российской Федерации», Федеральным законом от 24.07.2007 № 221-ФЗ «О кадастровой деятельности», на основании муниципального контракта от 07.04.2023 № 206, с учетом протоколов заседаний согласительной комиссии по согласованию местоположения границ земельных участков, расположенных в кадастровых кварталах 51:27:0020102, 51:27:0020201, 51:27:0030404, при выполнении комплексных кадастровых работ от 24.08.2023 № 01, от 29.09.2023 № 02, на основании Устава ЗАТО город Заозерск,

постановляю:

1. Утвердить прилагаемые карты-планы территорий, подготовленные в результате выполнения комплексных кадастровых работ в границах кадастровых кварталов 51:27:0020102, 51:27:0020201, 51:27:0030404, расположенных на территории ЗАТО город Заозерск (далее – карты-планы территории).
2. Управлению муниципального имущества и жилищно-коммунального хозяйства Администрации ЗАТО город Заозерск (Строило Е.Н.) в течение трех дней с момента утверждения направить карты-планы территории в орган регистрации прав в порядке, установленном частью 3 статьи 19 Федерального закона от 13.07.2015 № 218-ФЗ «О государственной регистрации недвижимости».
3. Муниципальному казенному учреждению «Центр обеспечения функционирования органов местного самоуправления и муниципальных учреждений» (Чухарева О.А.) организовать размещение настоящего постановления и утвержденные карты-планы территории на официальном сайте органов местного самоуправления ЗАТО город Заозерск в информационно-телекоммуникационной сети «Интернет».
4. Контроль за исполнением настоящего постановления возложить на первого заместителя Главы ЗАТО город Заозерск Филиппова А.В.
5. Настоящее постановление вступает в силу с момента подписания.

Глава ЗАТО город Заозерск

А.С. Пеньшин

АКТ СОГЛАСОВАНИЯ МЕСТОПОЛОЖЕНИЯ ГРАНИЦ ЗЕМЕЛЬНОГО УЧАСТКА*

51:27:0020201:1141

(указывается кадастровый номер или обозначение земельного участка)

1. Сведения о результатах согласования местоположения границ:

Сведения о части (характерной точке) границы			Кадастровый номер смежного земельного участка	Сведения о лице, участвующем в согласовании		Способ и дата извещения	Результат согласования (подпись, дата)	
Обозначение		Горизонтальное проложение (S), м		Фамилия и инициалы	Реквизиты документа			
от г.	до г.				удостоверяющего личность			подтверждающего полномочия представителя
1	2	3	4	5	6	7	8	9
12	12	315.88	51:27:0020201:1141	Пеньшин Алексей Сергеевич	-	Выписка из ЕГРН об объекте недвижимости от 21.04.2023 г. № КУВИ-001/2023-94781878 Выписка из ЕГРЮЛ от 01.10.2023 г. № ЮЭ9965-23-136608100	Согласовано в индивидуальном порядке	02.10.2023



2. Сведения о содержании возражений относительно местоположения границ от точки до точки земельного участка с кадастровым номером представленных

(фамилия и инициалы правообладателя или его представителя)

(приводится текст возражений)

3. Сведения о снятии возражений относительно местоположения границ:

Обозначение части (характерной точки) границы		Кадастровый номер земельного участка	Сведения о правообладателе земельного участка или его представителе		Способ снятия возражений относительно местоположения границ	Подпись, дата	
			Фамилия и инициалы	Реквизиты документа			
от г.	до г.			удостоверяющего личность			подтверждающего полномочия представителя
1	2	3	4	5	6	7	8
—	—	—	—	—	—	—	—

Кадастровый инженер:



подпись

(Handwritten signature)

Бобров Алексей Геннадьевич

фамилия, инициалы

*Лица, персональные данные которых содержатся в настоящем акте согласования местоположения границ, подтверждают свое согласие, а также согласие представляемого ими лица на обработку персональных данных (сбор, систематизацию, накопление, хранение, уточнение (обновление, изменение), использование, распространение (в том числе передачу), обезличивание, блокирование, уничтожение персональных данных, а также иных действий, необходимых для обработки персональных данных в рамках предоставления органами, осуществляющими государственный кадастровый учет и государственную регистрацию прав в соответствии с законодательством Российской Федерации государственных услуг), в том числе в автоматизированном режиме, включая принятие решений на их основе органом, осуществляющим государственный кадастровый учет и государственную регистрацию прав в целях предоставления государственной услуги.

АКТ СОГЛАСОВАНИЯ МЕСТОПОЛОЖЕНИЯ ГРАНИЦ ЗЕМЕЛЬНОГО УЧАСТКА*

51:27:0020201:29

(указывается кадастровый номер или обозначение земельного участка)

1. Сведения о результатах согласования местоположения границ:

Сведения о части (характерной точке) границы			Кадастровый номер смежного земельного участка	Сведения о лице, участвующем в согласовании			Способ и дата извещения	Результат согласования (подпись, дата)
Обозначение		Горизонтальное проложение (S), м		Фамилия и инициалы	Реквизиты документа			
от т.	до т.				удостоверяющего личность	подтверждающего полномочия представителя		
1	2	3	4	5	6	7	8	9
88	88	128.72	51:27:0020201:29	Пеньшин Алексей Сергеевич	-	Выписка из ЕГРН об объекте недвижимости от 20.04.2023 г. № КУВИ-001/2023-94867550 Выписка из ЕГРЮЛ от 01.10.2023 г. № ЮЭ9965-23-136608100	Согласовано в индивидуальном порядке	-



2. Сведения о содержании возражений относительно местоположения границ от точки до точки земельного участка с кадастровым номером представленных

(фамилия и инициалы правообладателя или его представителя)

(приводится текст возражений)

3. Сведения о снятии возражений относительно местоположения границ:

Обозначение части (характерной точки) границы		Кадастровый номер земельного участка	Сведения о правообладателе земельного участка или его представителе			Способ снятия возражений относительно местоположения границ	Подпись, дата
от т.	до т.		Фамилия и инициалы	Реквизиты документа			
1	2	3		4	5	6	7
—	—	—	—	—	—	—	—

Кадастровый инженер:



подпись

Бобров Алексей Геннадьевич

фамилия, инициалы

*Лица, персональные данные которых содержатся в настоящем акте согласования местоположения границ, подтверждают свое согласие, а также согласие представляемого ими лица на обработку персональных данных (сбор, систематизацию, накопление, хранение, уточнение (обновление, изменение), использование, распространение (в том числе передачу), обезличивание, блокирование, уничтожение персональных данных, а также иных действий, необходимых для обработки персональных данных в рамках предоставления органами, осуществляющими государственный кадастровый учет и государственную регистрацию прав в соответствии с законодательством Российской Федерации государственных услуг), в том числе в автоматизированном режиме, включая принятие решений на их основе органом, осуществляющим государственный кадастровый учет и государственную регистрацию прав в целях предоставления государственной услуги.

КАРТА-ПЛАН ТЕРРИТОРИИ

Пояснительная записка

1. Сведения о территории выполнения комплексных кадастровых работ: 51:27:0030404

(наименование субъекта Российской Федерации, муниципального образования, населенного пункта, уникальные учетные номера кадастровых кварталов, иные сведения, позволяющие определить местоположение территории, на которой выполняются комплексные кадастровые работы, например, наименование садоводческого или огороднического некоммерческого товарищества, гаражного кооператива, элемента планировочной структуры)

2. Основания выполнения комплексных кадастровых работ:

Наименование, дата и номер документа, на основании которого выполняются комплексные кадастровые работы: "07" апреля 2023 г. , 206, Муниципальный контракт

3. Дата подготовки карты-плана территории: "04" октября 2023 г.

4. Сведения о заказчике(ах) комплексных кадастровых работ:

В отношении юридического лица, органа местного самоуправления муниципального района, муниципального округа или городского округа либо уполномоченного исполнительного органа государственной власти субъекта Российской Федерации:

полное или сокращенное (в случае, если имеется) наименование: Муниципальное казенное учреждение «Управление городским хозяйством»

основной государственный регистрационный номер: 1175190002822

идентификационный номер налогоплательщика: 5115000285

В отношении физического лица или представителя физических или юридических лиц:

фамилия, имя, отчество (последнее - при наличии): -

страховой номер индивидуального лицевого счета в системе обязательного пенсионного страхования Российской Федерации (СНИЛС): -

Наименование и реквизиты документа, подтверждающие полномочия представителя заказчика(ов) комплексных кадастровых работ: -

Адрес электронной почты (для направления уведомления о результатах внесения сведений в Единый государственный реестр недвижимости): -

5. Сведения об исполнителе комплексных кадастровых работ:

Полное или сокращенное (в случае, если имеется) наименование и адрес юридического лица, с которым заключен государственный или муниципальный контракт либо договор подряда на выполнение комплексных кадастровых работ: Общество с ограниченной ответственностью "ГЕОСЕТЬ"

Фамилия, имя, отчество кадастрового инженера (последнее - при наличии): Бобров Алексей Геннадьевич и основной государственный регистрационный номер кадастрового инженера индивидуального предпринимателя (ОГРНИП): -

Страховой номер индивидуального лицевого счета в системе обязательного пенсионного страхования Российской Федерации (СНИЛС) кадастрового инженера: 132-541-239 21

Уникальный реестровый номер кадастрового инженера в реестре саморегулируемой организации кадастровых инженеров и дата внесения сведений о физическом лице в такой реестр: 130, 2016-05-30

Полное или (в случае, если имеется) сокращенное наименование саморегулируемой организации кадастровых инженеров, членом которой является кадастровый инженер: Ассоциация «Гильдия кадастровых инженеров»

Контактный телефон: +79113119852

Почтовый адрес и адрес электронной почты, по которым осуществляется связь с кадастровым инженером: г. Мурманск, ул. Старостина, д. 40, каб. 2 xneo86@inbox.ru

Адрес электронной почты (для направления уведомления о результатах внесения сведений в Единый государственный реестр недвижимости): -

5. Сведения об исполнителе комплексных кадастровых работ:

Полное или сокращенное (в случае, если имеется) наименование и адрес юридического лица, с которым заключен государственный или муниципальный контракт либо договор подряда на выполнение комплексных кадастровых работ: Общество с ограниченной ответственностью "ГЕОСЕТЬ"

Фамилия, имя, отчество кадастрового инженера (последнее - при наличии): Евстратов Игорь Игоревич и основной государственный регистрационный номер кадастрового инженера индивидуального предпринимателя (ОГРНИП): -

Страховой номер индивидуального лицевого счета в системе обязательного пенсионного страхования Российской Федерации (СНИЛС) кадастрового инженера: 164-815-400 69

Уникальный реестровый номер кадастрового инженера в реестре саморегулируемой организации кадастровых инженеров и дата внесения сведений о физическом лице в такой реестр: 131, 2016-05-30

Полное или (в случае, если имеется) сокращенное наименование саморегулируемой организации кадастровых инженеров, членом которой является кадастровый инженер: Ассоциация «Гильдия кадастровых инженеров»

Контактный телефон: +79210331191

Почтовый адрес и адрес электронной почты, по которым осуществляется связь с кадастровым инженером: г. Мурманск, ул. Старостина, д. 40, каб. 2 evstratof@mail.ru

6. Перечень документов, использованных при подготовке карты-плана территории

№ п/п	Реквизиты документа				
	Вид	Дата	Номер	Наименование	Иные сведения
1	2	3	4	5	6
1	Кадастровый план территории	12.07.2023	КУВИ-001/2023-160638836	Кадастровый план территории кадастрового квартала 51:27:0030404	-
2	Иной документ	05.08.2022	170-19614/2022-В	Выписка координат из каталога геодезических пунктов в МСК-51	-
3	Иной документ	12.09.2023	170-29688/2023-В	Выписка о пунктах государственной геодезической сети, государственной нивелирной сети и государственной гравиметрической сети	-
4	Иной документ	26.06.2023	б/н	Горизонтальная съемка М 1:500	-
5	Иной документ	08.09.2023	б/н	Сведения о геодезической основе	-

7. Пояснения к карте-плану территории

1. Карта-план территории подготовлен в отношении кадастрового квартала 51:27:0030404, расположенного в Мурманской области, ЗАТО г. Заозерск. Основанием для проведения работ является муниципальный контракт от 07.04.2023 г. № 206. В ходе выполнения работ было обследовано 53 объекта недвижимости, из которых 1) 33 объектов были уточнены и внесены в Карта-план территории в координатах; 2) 3 объекта не изменили своего местоположения и работы в отношении них не проводились; 3) 5 объектов были исправлены, устранена реестровая ошибка и внесены в Карта-план территории в координатах; 4) 5 объектов являются линейными сооружениями, местоположение которых при выполнении комплексных кадастровых работах не определяется; 5) 7 объектов находятся в другом кадастре квартала. Кроме того, в ходе проведения комплексных кадастровых работ выявлены следующие объекты, которые располагаются в кадастровом квартале 51:27:0030404: - здание 51:27:0010101:73 на земельном участке 51:27:0030404:11; - здание 51:27:0030402:335 на земельном участке 51:27:0030404:16; - здание 51:27:0030402:323 на земельном участке 51:27:0030404:12; - здание 51:27:0030405:885 на земельном участке 51:27:0030404:27; - здание 51:27:0010101:66 на земельном участке 51:27:0030404:10; - здание 51:01:0000000:2169 на земельном участка 51:27:0030404:18; Исследуемые объекты недвижимости расположены на территории ЗАТО г. Заозерск, где утверждены Правила землепользования и застройки, на основании Решения Совета депутатов ЗАТО города Заозерска от 26.06.2012 № 43-2936, опубликованные на официальном сайте - <https://www.zatozaozersk.ru/gradostroitelnoe-zonirovanie/pravila-zemlepolzovaniya-i-zastroyki-2/>. При выполнении работ по уточнению границ

7. Пояснения к карте-плану территории

декларированных земельных участков под многоквартирными домами, величина полученной площади участков не превышает 1,5 кратного размера минимальной площади земельного участка под такой дом. Установленный предельный минимальный размер вычисляется из расчета 60 кв.м. на 1 квартиру (без учета площади застройки) согласно ст. 35-36 Правил землепользования и застройки г. Заозерск. При уточнении границ 19 земельных участков 51:27:0030404:1, 51:27:0030404:10, 51:27:0030404:11, 51:27:0030404:12, 51:27:0030404:13, 51:27:0030404:14, 51:27:0030404:16, 51:27:0030404:17, 51:27:0030404:18, 51:27:0030404:19, 51:27:0030404:2, 51:27:0030404:21, 51:27:0030404:23, 51:27:0030404:24, 51:27:0030404:28, 51:27:0030404:3, 51:27:0030404:7, 51:27:0030404:8, 51:27:0030404:9 их местоположение было определено с использованием съемки местности, выполненной инженерами ООО «ГЕОСЕТЬ» в июне 2023 г. Согласно сведениям ЕГРН на земельном участке 51:27:0030404:1 (ул. Ленинского Комсомола, д. 20) расположены здание 51:27:0030404:42 и сооружения 51:23:0000000:610, 51:27:0000000:324. Площадь участка при уточнении составляет 3033 кв.м, что не превышает на 10 % исходное значение площади. Граница участка закреплена с использованием объектов искусственного и/или естественного происхождения: с севера – проезд, с востока – территория нежилого здания, с юга – территория нежилого здания, с запада – дорога. Согласно сведениям ЕГРН на земельном участке 51:27:0030404:10 (ул. Корчилова) расположено здание 51:27:0010101:66. Площадь участка при уточнении составляет 68 кв.м, что не превышает на 10 % исходное значение площади. Граница участка закреплена с использованием объектов искусственного и/или естественного происхождения: с севера – территория МКД, с востока – территория нежилого здания, с юга – территории нежилого здания, с запада – территория МКД. Согласно сведениям ЕГРН на земельном участке 51:27:0030404:11 (ул. Корчилова) расположено здание 51:27:0010101:73. Площадь участка при уточнении составляет 80 кв.м, что не превышает на 10 % исходное значение площади. Граница участка закреплена с использованием объектов искусственного и/или естественного происхождения: с севера – территории МКД и нежилого здания, с востока – территория нежилого здания, с юга – территории МКД и нежилого здания, с запада – территория МКД. Согласно сведениям ЕГРН на земельном участке 51:27:0030404:12 (ул. Матроса Рябинина, д. 13) расположены здание 51:27:0030402:323 и сооружение 51:27:0000000:324. Площадь участка при уточнении составляет 4200 кв.м, что не превышает на 10 % исходное значение площади. Граница участка закреплена с использованием объектов искусственного и/или естественного происхождения: с севера – территория МКД, с востока – дорога, с юга – дорога, с запада – территории бассейна и физкультурно-оздоровительного комплекса. Согласно сведениям ЕГРН на земельном участке 51:27:0030404:13 (ул. Матроса Рябинина) расположено здание 51:27:0030404:32. Площадь участка при уточнении составляет 58 кв.м, что не превышает на 10 % исходное значение площади. Граница участка закреплена с использованием объектов искусственного и/или естественного происхождения: с севера – ограждение, с востока – ограждение, с юга – ограждение, с запада – ограждение. Согласно сведениям ЕГРН на земельном участке 51:27:0030404:14 (ул. Матроса Рябинина, д. 15) расположены здание 51:27:0030404:586 и сооружения 51:23:0000000:610, 51:27:0000000:324. Площадь участка при уточнении составляет 5059 кв.м, что не превышает на 10 % исходное значение площади. Граница участка закреплена с использованием объектов искусственного и/или естественного происхождения: с севера – свободная территория и территория общежития, с востока – дорога, с юга – территория МКД, с запада – территория физкультурно-оздоровительного комплекса. Согласно сведениям ЕГРН на земельном участке 51:27:0030404:16 (ул. Матроса Рябинина, д. 17) расположено здание 51:27:0030402:335. Площадь участка при уточнении составляет 2315 кв.м, что не превышает на 10 % исходное значение площади. Граница участка закреплена с использованием объектов искусственного и/или естественного происхождения: с севера – свободная территория и ограждение сооружения газового оборудования, с востока – дорога, с юга – территория МКД, с запада – проезд. Согласно сведениям ЕГРН на земельном участке 51:27:0030404:17 (пер. Школьный, д. 6) расположены здание 51:27:0030404:35 и сооружения 51:23:0000000:610, 51:27:0000000:324. Площадь участка при уточнении составляет 9784 кв.м, что не превышает на 10 % исходное значение площади. Граница участка закреплена с использованием объектов искусственного и/или естественного происхождения: с севера – ограждение, с востока – ограждение, с юга – ограждение, с запада – ограждение. Согласно сведениям ЕГРН на земельном участке 51:27:0030404:18 (пер. Школьный) не располагаются объекты недвижимости, однако, на участке располагается здание 51:01:0000000:2169. Площадь участка при уточнении составляет 79 кв.м, что не превышает на 10 % исходное значение площади. Граница участка закреплена с использованием объектов искусственного и/или естественного происхождения: с севера – зеленая зона, с востока – зеленая зона, с юга – зеленая зона, с запада – зеленая зона. Согласно сведениям ЕГРН на земельном участке 51:27:0030404:19 (пер. Школьный, д. 8) расположены здание 51:27:0030404:561 и сооружение 51:27:0000000:324. Площадь участка при уточнении составляет 1323 кв.м, что не превышает на 10 % исходное значение площади. Граница участка закреплена с использованием объектов искусственного и/или естественного происхождения: с севера – зеленая зона, с востока – проезд, с юга – территория нежилого здания, с запада – проезд. Согласно сведениям ЕГРН на земельном участке 51:27:0030404:2 (ул. Корчилова, д. 9) расположены здание 51:27:0030404:30 и сооружение 51:23:0000000:610. Площадь участка при уточнении составляет 3465 кв.м, что не превышает на 10 % исходное значение площади. Граница участка закреплена с использованием объектов искусственного и/или естественного происхождения: с севера – проезд, с востока – проезд, с юга – территория нежилого здания, с запада – территория МКД. Согласно сведениям ЕГРН на земельном участке 51:27:0030404:21 (ул. Матроса

7. Пояснения к карте-плану территории

Рябинина) расположено здание 51:27:0030404:34. Площадь участка при уточнении составляет 80 кв.м, что превышает на 10 % исходное значение площади. Граница участка закреплена с использованием объектов искусственного и/или естественного происхождения: с севера – ограждение, с востока – ограждение, с юга – ограждение, с запада – ограждение. Обоснование превышение площади земельного участка состоит в том, что у расположенного на участке сооружения 51:27:0030404:34, по сведениям ЕГРН – «Групповая резервуарная установка № 5, состоящая из: 4 резервуара объемом 2,1 куб.м каждый, металлическое ограждение 37,7 м». После проведения съемки протяженность забора совпадает с указанным значением протяженности, указанной в ЕГРН, что подтверждает, что ранее была допущена реестровая ошибка в указании площади. Согласно сведениям ЕГРН на земельном участке 51:27:0030404:23 (ул. Матроса Рябинина, д. 21) расположены здание 51:27:0030404:41 и сооружения 51:23:0000000:610, 51:27:0000000:324. Площадь участка при уточнении составляет 4517 кв.м, что не превышает на 10 % исходное значение площади. Граница участка закреплена с использованием объектов искусственного и/или естественного происхождения: с севера – территория музыкальной школы, с востока – дорога и зеленая зона, с юга – территория нежилого здания и свободная территория, с запада – проезд. Согласно сведениям ЕГРН на земельном участке 51:27:0030404:24 (ул. Матроса Рябинина, д. 19) расположено здание 51:27:0030404:559. Площадь участка при уточнении составляет 1258 кв.м, что не превышает на 10 % исходное значение площади. Граница участка закреплена с использованием объектов искусственного и/или естественного происхождения: с севера – территория нежилого здания, с востока – дорога, с юга – территория общежития, с запада – зеленая зона и территория общежития. Согласно сведениям ЕГРН на земельном участке 51:27:0030404:28 (ул. Ленинского Комсомола, д. 18) расположены здание 51:27:0030404:37 и сооружения 51:23:0000000:610, 51:27:0000000:324. Площадь участка при уточнении составляет 3355 кв.м, что не превышает на 10 % исходное значение площади. Граница участка закреплена с использованием объектов искусственного и/или естественного происхождения: с севера – территория МКД, с востока – территория МКД, с юга – сквер и магазин, с запада – дорога. Согласно сведениям ЕГРН на земельном участке 51:27:0030404:29 (ул. Ленинского Комсомола, д. 16) расположены здание 51:27:0030404:33 и сооружение 51:27:0000000:324. Площадь участка при уточнении составляет 5642 кв.м, что не превышает на 10 % исходное значение площади. Граница участка закреплена с использованием объектов искусственного и/или естественного происхождения: с севера – сквер, с востока – проезд, с юга – территории МКД, с запада – дорога. Обоснование реестровой ошибки – из земельного участка выделена территория с востока под проезд. Согласно сведениям ЕГРН на земельном участке 51:27:0030404:3 (ул. Корчилова, д. 7) расположены здание 51:27:0030404:38 и сооружения 51:23:0000000:610, 51:27:0000000:324. Площадь участка при уточнении составляет 3223 кв.м, что не превышает на 10 % исходное значение площади. Граница участка закреплена с использованием объектов искусственного и/или естественного происхождения: с севера – территория МКД, с востока – проезд, с юга – проезд, с запада – территория нежилого здания. Согласно сведениям ЕГРН на земельном участке 51:27:0030404:5 (ул. Ленинского Комсомола, д. 18/1) расположено здание 51:27:0030404:555. Площадь участка при уточнении составляет 221 кв.м, что не превышает на 10 % исходное значение площади. Граница участка закреплена с использованием объектов искусственного и/или естественного происхождения: с севера – территория нежилого здания, с востока – территория нежилого здания и сквер, с юга – сквер, с запада – дорога. Обоснование реестровой ошибки – здание 51:27:0030404:555 не полностью располагалось на участке. Согласно сведениям ЕГРН на земельном участке 51:27:0030404:590 (ул. Ленинского Комсомола) не располагаются объекты недвижимости. Площадь участка при уточнении составляет 1532 кв.м, что не превышает на 10 % исходное значение площади. Граница участка закреплена с использованием объектов искусственного и/или естественного происхождения: с севера – территория нежилого здания и магазина, с востока – проезд, с юга – территория нежилого здания, с запада – дорога. Обоснование реестровой ошибки – здание 51:27:0030404:555 не полностью располагалось на участке. Согласно сведениям ЕГРН на земельном участке 51:27:0030404:7 (ул. Ленинского Комсомола, д. 14) расположены здание 51:27:0030404:36 и сооружения 51:23:0000000:610, 51:27:0000000:324. Площадь участка при уточнении составляет 2697 кв.м, что превышает на 10 % исходное значение площади, однако, не превышает 1.5 кратного значения площади, рассчитанного исходя расчета максимального размера участка при 60 кв.м на 1 квартиру: $30 \text{ квартир} * 60 \text{ кв.м.} * 1.5 = 2700 \text{ кв.м}$ без учета застроенной территории. Граница участка закреплена с использованием объектов искусственного и/или естественного происхождения: с севера – территория нежилого здания, с востока – проезд, с юга – территории нежилого здания, с запада – территория МКД и дорога. Обоснование превышения площади – включение в границы участка площадки перед домом, которая используется жителями дома. Согласно сведениям ЕГРН на земельном участке 51:27:0030404:8 (ул. Ленинского Комсомола, д. 12) расположены здание 51:27:0030404:39 и сооружения 51:23:0000000:610, 51:27:0000000:324. Площадь участка при уточнении составляет 2516 кв.м, что не превышает на 10 % исходное значение площади. Граница участка закреплена с использованием объектов искусственного и/или естественного происхождения: с севера – территория МКД и свободная территория, с востока – территория МКД и свободная территория, с юга – дорога, с запада – дорога. Согласно сведениям ЕГРН на земельном участке 51:27:0030404:9 (ул. Корчилова, д. 5) расположены здание 51:27:0030404:40 и сооружения 51:23:0000000:610, 51:27:0000000:324. Площадь участка при уточнении составляет 2673 кв.м, что не превышает на 10 % исходное значение площади. Граница участка закреплена с использованием объектов

7. Пояснения к карте-плану территории

искусственного и/или естественного происхождения: с севера – территория МКД, с востока – проезд, с юга – дорога, с запада – территория МКД и свободная территория. В ходе проведения комплексных кадастровых работ выявлены 1 объект недвижимости и 1 земельный участка, в отношении которых проводить комплексные работы не требуется, в связи с тем, что объекты уточнены и ошибок в местоположении не присутствует: 51:27:0030404:780, 51:27:0030404:26, 51:27:0030404:27. В ходе проведения комплексных кадастровых работ выявлено 23 объекта капитального строительства, в отношении которых были определены координаты и уточнено местоположение: 51:27:0030404:30, 51:27:0030404:33, 51:27:0030404:35, 51:27:0030404:36, 51:27:0030404:37, 51:27:0030404:38, 51:27:0030404:39, 51:27:0030404:40, 51:27:0030404:41, 51:27:0030404:42, 51:27:0030404:555, 51:27:0030404:559, 51:27:0030404:561, 51:27:0030404:586, 51:27:0010101:73, 51:27:0030402:335, 51:27:0030402:323, 51:27:0030405:885, 51:27:0010101:66, 51:27:0030404:32, 51:27:0030404:34, 51:27:0020101:1790, 51:01:0000000:2169. В ходе проведения комплексных кадастровых работ выявлено 5 объектов капитального строительства, линейные сооружения, уточнение которых не проводится в рамках комплексных кадастровых работ: 51:27:0000000:106, 51:27:0000000:54, 51:27:0030404:44, 51:27:0030404:45, 51:27:0030404:46. В ходе проведения комплексных кадастровых работ выявлено 7 объектов, которые находятся в другом кадастре квартала: 51:01:0000000:3170, 51:27:0000000:25, 51:27:0000000:51, 51:27:0030404:556, 51:27:0000000:65, 51:27:0000000:99, 51:27:0030404:43. Согласно действующим требованиям, раздел «Пояснения к разделам карты-плана территории» (Пояснительная записка) должен содержать информацию о выявленном несоответствии сведений ЕГРН о местоположении границ территориальных зон. Таким образом, в связи с изменением местоположения земельных участков в кадастровом квартале 51:27:0030404 необходимо провести работу по изменению границ территориальных зон с реестровыми номерами 51:27-7.1, 51:27-7.3, 51:27-7.4, 51:27-7.5, 51:27-7.8. При изменении данных территориальных зон прошу опираться на координаты уточненных земельных участков, приведенных в Карта-плане. Величины координат характерных точек границ объектов недвижимости определены в установленной системе координат МСК-51. Геодезические работы проведены от пунктов ГГС: Мель, Вичаны, Подгорное. Выписка о пунктах государственной геодезической сети от 05.08.2022 г. № 170-19614/2022-В, выданной ФГБУ «Центр геодезии, картографии и ИПД», и № 170-29688/2023-В от 12.09.2023 г., выданной Публично-правовой компанией «Роскадастр». Дата обследования пунктов – 12.09.2023 года. Дата геодезической съемки объектов недвижимости – 26.06.2023 года. Работы выполнены в соответствии с Приказом Росреестра № П/0337 от 04.08.2021 года (ред. от 20.06.2022) "Об установлении формы карты-плана территории, формы акта согласования местоположения границ земельных участков при выполнении комплексных кадастровых работ и требований к их подготовке", в соответствии с федеральным законом "О кадастровой деятельности" №221-ФЗ от 24.07.2007 года (ред. от 13.06.2023), а также в соответствии с федеральным законом "О государственной регистрации недвижимости" №218-ФЗ от 13.07.2015 года (ред. от 13.06.2023). Сведения о кадастровом инженере Бобров Алексей Геннадьевич: Номер регистрации в государственном реестре лиц, осуществляющих кадастровую деятельность: № 37433; Страховой номер индивидуального лицевого счета в системе обязательного пенсионного страхования Российской Федерации (СНИЛС): 132-541-239 21; Член СРО Ки Ассоциация «Гильдия кадастровых инженеров» (уникальный реестровый номер кадастрового инженера в реестре членов СРО Ки N 130). Сведения о СРО Ки Ассоциация «Гильдия кадастровых инженеров» содержатся в государственном реестре СРО Ки (уникальный номер реестровой записи от "31" октября 2016 г. N 011). Сведения о кадастровом инженере Евстратов Игорь Игоревич: Номер регистрации в государственном реестре лиц, осуществляющих кадастровую деятельность: № 36376; Страховой номер индивидуального лицевого счета в системе обязательного пенсионного страхования Российской Федерации (СНИЛС): 164-815-400 69; Член СРО Ки Ассоциация «Гильдия кадастровых инженеров» (уникальный реестровый номер кадастрового инженера в реестре членов СРО Ки N 131). Сведения о СРО Ки Ассоциация «Гильдия кадастровых инженеров» содержатся в государственном реестре СРО Ки (уникальный номер реестровой записи от "31" октября 2016 г. N 011).

Сведения о пунктах геодезической сети и средствах измерений

1. Сведения о пунктах геодезической сети:

№ п/п	Вид геодезической сети	Название пункта геодезической сети и тип знака	Система координат пункта геодезической сети	Координаты пункта, м		Дата обследования "12" сентября 2023 г.		
				X	Y	Сведения о состоянии		
						наружного знака пункта	центра пункта	марки центра пункта
1	2	3	4	5	6	7	8	9
1	государственная, 3	Мель, 5.3 м Центр 99 оп (7659), пирамида	МСК-51, зона 1	693170.25	1410871.82	Отсутствует	Сохранился	Сохранился
2	государственная, 2	Вичаны, 5.4 м Центр 99 оп (8968), пирамида	МСК-51, зона 1	690744.98	1418375.10	Отсутствует	Сохранился	Сохранился
3	государственная, 3	Подгорное, Центр 99 оп (11491), пирамида	МСК-51, зона 1	693437.28	1398626.62	Отсутствует	Сохранился	Сохранился

2. Сведения об использованных средствах измерений

№ п/п	Наименование и обозначение типа средства измерений - прибора (инструмента, аппаратуры)	Заводской или серийный номер средства измерений	Реквизиты свидетельства о поверке прибора (инструмента, аппаратуры) и (или) срок действия поверки
1	2	3	4
1	Аппаратура геодезическая спутниковая EFT M4 GNSS (заводской номер RH13679262)	RH13679262	Свидетельство о поверке № С-ГСХ/31-03-2023/235341562 от 31.03.2023 г., действительно до 30.03.2024 г.
2	Аппаратура геодезическая спутниковая EFT M4 GNSS (заводской номер RH13679304)	RH13679304	Свидетельство о поверке № С-ГСХ/31-03-2023/235341564 от 31.03.2023 г., действительно до 30.03.2024 г.
3	Тахеометр электронный Trimble M3 DR 5" (заводской номер 110018)	110018	Свидетельство о поверке № С-ГКФ/13-10-2022/192935623 от 13.10.2022 г., действительно до 12.10.2023 г.

Сведения об уточняемых земельных участках

1. Сведения о характерных точках границы уточняемого земельного участка с кадастровым номером 51:27:0030404:1 :

Система координат МСК-51, зона 1

Зона № 1

Обозначение характерных точек границ	Координаты, м				Метод определения координат	Формулы, примененные для расчета средней квадратической погрешности определения координат характерных точек границ (Mt), с подставленными в такие формулы значениями и итоговые (вычисленные) значения Mt, м	Описание закрепле ния точки
	содержатся в Едином государственном реестре недвижимости		определены в результате выполнения комплексных кадастровых работ				
	X	Y	X	Y			
1	2	3	4	5	6	7	8
1	691606.57	1416328.04	691598.94	1416292.54	Метод спутниковых геодезических измерений (определений)	$Mt = \sqrt{(m_0^2 + m_1^2)} = \sqrt{(0.06^2 + 0.08^2)} = 0.10$	-
2	691537.35	1416342.62	691605.97	1416328.17	Метод спутниковых геодезических измерений (определений)	$Mt = \sqrt{(m_0^2 + m_1^2)} = \sqrt{(0.06^2 + 0.08^2)} = 0.10$	-
3	691537.02	1416340.38	691537.91	1416342.50	Метод спутниковых геодезических измерений (определений)	$Mt = \sqrt{(m_0^2 + m_1^2)} = \sqrt{(0.06^2 + 0.08^2)} = 0.10$	-
4	691530.07	1416341.54	691537.50	1416340.03	Метод спутниковых геодезических измерений (определений)	$Mt = \sqrt{(m_0^2 + m_1^2)} = \sqrt{(0.06^2 + 0.08^2)} = 0.10$	-
5	691530.54	1416344.24	691530.57	1416341.20	Метод спутниковых геодезических измерений (определений)	$Mt = \sqrt{(m_0^2 + m_1^2)} = \sqrt{(0.06^2 + 0.08^2)} = 0.10$	-
6	691521.41	1416345.52	691531.09	1416344.16	Метод спутниковых геодезических измерений (определений)	$Mt = \sqrt{(m_0^2 + m_1^2)} = \sqrt{(0.06^2 + 0.08^2)} = 0.10$	-
7	691516.08	1416319.23	691521.45	1416345.52	Метод спутниковых геодезических измерений (определений)	$Mt = \sqrt{(m_0^2 + m_1^2)} = \sqrt{(0.06^2 + 0.08^2)} = 0.10$	-
8	691513.57	1416312.40	691520.33	1416340.43	Метод спутниковых геодезических измерений (определений)	$Mt = \sqrt{(m_0^2 + m_1^2)} = \sqrt{(0.06^2 + 0.08^2)} = 0.10$	-
9	691597.93	1416292.69	691515.12	1416312.04	Метод спутниковых геодезических измерений (определений)	$Mt = \sqrt{(m_0^2 + m_1^2)} = \sqrt{(0.06^2 + 0.08^2)} = 0.10$	-
10	691599.31	1416292.48	-	-	-	0	-
1	691606.57	1416328.04	691598.94	1416292.54	Метод спутниковых геодезических измерений (определений)	$Mt = \sqrt{(m_0^2 + m_1^2)} = \sqrt{(0.06^2 + 0.08^2)} = 0.10$	-

2. Сведения о частях границ уточняемого земельного участка с кадастровым номером 51:27:0030404:1 :				
Обозначение части границ		Горизонтальное проложение (S), м	Описание прохождения части границ	Сведения о согласовании местоположения границ (согласовано/спорное)
от т.	до т.			
1	2	3	4	5
1	2	36.32	-	-
2	3	69.55	-	-
3	4	2.50	-	-
4	5	7.03	-	-
5	6	3.01	-	-
6	7	9.74	-	-
7	8	5.21	-	-
8	9	28.86	-	-
9	1	86.06	-	-
3. Сведения о характеристиках уточняемого земельного участка с кадастровым номером 51:27:0030404:1 :				
№ п/п	Наименование характеристики земельного участка	Значение характеристики		
1	2	3		
1.	Адрес земельного участка	Российская Федерация, 184310, Мурманская область, город Заозерск, улица Ленинского Комсомола, дом 20		
1.1.	Сведения о местоположении земельного участка (при отсутствии адреса) в структурированном в соответствии с федеральной информационной адресной системой виде	-		
1.2.	Дополнительные сведения о местоположении земельного участка	-		
2.	Площадь земельного участка ± величина погрешности определения (вычисления) площади ($P \pm \Delta P$), м ²	3033 ± 19		
3.	Формула, примененная для вычисления предельной погрешности определения площади земельного участка, с подставленными значениями и итоговые (вычисленные) значения (ΔP), м ²	$\Delta P = 3.5 * M_t * \sqrt{P} = 3.5 * 0,1 * \sqrt{3033} = 19$		
4.	Площадь земельного участка согласно сведениям Единого государственного реестра недвижимости (Ркад), м ²	3116		
5.	Оценка расхождения P и Ркад (P - Ркад), м ²	83		
6.	Предельные минимальный и максимальный размеры земельного участка (Рмин и Рмакс), м ²	-		
7.	Вид (виды) разрешенного использования	жилая застройка		
7.1.	Дополнительные сведения об использовании земельного участка	-		
8.	Кадастровый или иной государственный учетный номер (инвентарный) здания, сооружения, объекта незавершенного строительства, расположенного на земельном участке	51:27:0030404:42 (многоквартирный дом) 51:27:0000000:324 51:23:0000000:610		
9.	Сведения о земельных участках (землях общего пользования, территории общего пользования), посредством которых обеспечивается доступ	Земли общего пользования		
10.	Иные сведения	-		

4. Пояснения к сведениям об уточняемом земельном участке с кадастровым номером 51:27:0030404:1 :

1.

-

Сведения об уточняемых земельных участках

1. Сведения о характерных точках границы уточняемого земельного участка с кадастровым номером 51:27:0030404:10 :

Система координат МСК-51, зона 1

Зона № 1

Обозначение характерных точек границ	Координаты, м				Метод определения координат	Формулы, примененные для расчета средней квадратической погрешности определения координат характерных точек границ (Mt), с подставленными в такие формулы значениями и итоговые (вычисленные) значения Mt, м	Описание закрепления точки
	содержатся в Едином государственном реестре недвижимости		определены в результате выполнения комплексных кадастровых работ				
	X	Y	X	Y			
1	2	3	4	5	6	7	8
11	691313.58	1416402.60	691311.78	1416392.53	Метод спутниковых геодезических измерений (определений)	$Mt = \sqrt{(m_0^2 + m_1^2)} = \sqrt{(0.06^2 + 0.08^2)} = 0.10$	-
12	691307.92	1416404.06	691314.27	1416403.05	Метод спутниковых геодезических измерений (определений)	$Mt = \sqrt{(m_0^2 + m_1^2)} = \sqrt{(0.06^2 + 0.08^2)} = 0.10$	-
13	691307.26	1416401.12	691308.22	1416404.61	Метод спутниковых геодезических измерений (определений)	$Mt = \sqrt{(m_0^2 + m_1^2)} = \sqrt{(0.06^2 + 0.08^2)} = 0.10$	-
14	691305.57	1416393.52	691305.66	1416394.12	Метод спутниковых геодезических измерений (определений)	$Mt = \sqrt{(m_0^2 + m_1^2)} = \sqrt{(0.06^2 + 0.08^2)} = 0.10$	-
15	691311.18	1416392.31	-	-	Метод спутниковых геодезических измерений (определений)	0	-
11	691313.58	1416402.60	691311.78	1416392.53	Метод спутниковых геодезических измерений (определений)	$Mt = \sqrt{(m_0^2 + m_1^2)} = \sqrt{(0.06^2 + 0.08^2)} = 0.10$	-

2. Сведения о частях границ уточняемого земельного участка с кадастровым номером 51:27:0030404:10 :

Обозначение части границ		Горизонтальное проложение (S), м	Описание прохождения части границ	Сведения о согласовании местоположения границ (согласовано/спорное)
от т.	до т.			
1	2	3	4	5
11	12	10.81	-	-
12	13	6.25	-	-
13	14	10.80	-	-
14	11	6.32	-	-

3. Сведения о характеристиках уточняемого земельного участка с кадастровым номером 51:27:0030404:10 :		
№ п/п	Наименование характеристики земельного участка	Значение характеристики
1	2	3
1.	Адрес земельного участка	Российская Федерация, 184310, Мурманская область, город Заозерск, улица Корчилова
1.1.	Сведения о местоположении земельного участка (при отсутствии адреса) в структурированном в соответствии с федеральной информационной адресной системой виде	-
1.2.	Дополнительные сведения о местоположении земельного участка	-
2.	Площадь земельного участка \pm величина погрешности определения (вычисления) площади ($P \pm \Delta P$), м ²	68 \pm 3
3.	Формула, примененная для вычисления предельной погрешности определения площади земельного участка, с подставленными значениями и итоговые (вычисленные) значения (ΔP), м ²	$\Delta P = 3.5 * M_t * \sqrt{P} = 3.5 * 0,1 * \sqrt{68} = 3$
4.	Площадь земельного участка согласно сведениям Единого государственного реестра недвижимости (Ркад), м ²	62
5.	Оценка расхождения P и Ркад (P - Ркад), м ²	6
6.	Предельные минимальный и максимальный размеры земельного участка (Рмин и Рмакс), м ²	- -
7.	Вид (виды) разрешенного использования	инженерные коммуникации
7.1.	Дополнительные сведения об использовании земельного участка	-
8.	Кадастровый или иной государственный учетный номер (инвентарный) здания, сооружения, объекта незавершенного строительства, расположенного на земельном участке	51:27:0010101:66
9.	Сведения о земельных участках (землях общего пользования, территории общего пользования), посредством которых обеспечивается доступ	Земли общего пользования
10.	Иные сведения	-
4. Пояснения к сведениям об уточняемом земельном участке с кадастровым номером 51:27:0030404:10 :		
1.	-	

Сведения об уточняемых земельных участках

1. Сведения о характерных точках границы уточняемого земельного участка с кадастровым номером 51:27:0030404:11 :

Система координат МСК-51, зона 1

Зона № 1

Обозначение характерных точек границ	Координаты, м				Метод определения координат	Формулы, примененные для расчета средней квадратической погрешности определения координат характерных точек границ (Mt), с подставленными в такие формулы значениями и итоговые (вычисленные) значения Mt, м	Описание закрепления точки
	содержатся в Едином государственном реестре недвижимости		определены в результате выполнения комплексных кадастровых работ				
	X	Y	X	Y			
1	2	3	4	5	6	7	8
16	691538.68	1416351.60	691537.50	1416340.03	Метод спутниковых геодезических измерений (определений)	$Mt = \sqrt{(m_0^2 + m_1^2)} = \sqrt{(0.06^2 + 0.08^2)} = 0.10$	-
17	691531.83	1416352.76	691537.91	1416342.50	Метод спутниковых геодезических измерений (определений)	$Mt = \sqrt{(m_0^2 + m_1^2)} = \sqrt{(0.06^2 + 0.08^2)} = 0.10$	-
5	691530.54	1416344.24	691539.38	1416351.34	Метод спутниковых геодезических измерений (определений)	$Mt = \sqrt{(m_0^2 + m_1^2)} = \sqrt{(0.06^2 + 0.08^2)} = 0.10$	-
4	691530.07	1416341.54	691532.57	1416352.56	Метод спутниковых геодезических измерений (определений)	$Mt = \sqrt{(m_0^2 + m_1^2)} = \sqrt{(0.06^2 + 0.08^2)} = 0.10$	-
3	691537.02	1416340.38	691531.09	1416344.16	Метод спутниковых геодезических измерений (определений)	$Mt = \sqrt{(m_0^2 + m_1^2)} = \sqrt{(0.06^2 + 0.08^2)} = 0.10$	-
2	691537.35	1416342.62	691530.57	1416341.20	Метод спутниковых геодезических измерений (определений)	$Mt = \sqrt{(m_0^2 + m_1^2)} = \sqrt{(0.06^2 + 0.08^2)} = 0.10$	-
16	691538.68	1416351.60	691537.50	1416340.03	Метод спутниковых геодезических измерений (определений)	$Mt = \sqrt{(m_0^2 + m_1^2)} = \sqrt{(0.06^2 + 0.08^2)} = 0.10$	-

2. Сведения о частях границ уточняемого земельного участка с кадастровым номером 51:27:0030404:11 :

Обозначение части границ		Горизонтальное проложение (S), м	Описание прохождения части границ	Сведения о согласовании местоположения границ (согласовано/спорное)
от т.	до т.			
1	2	3	4	5
16	17	2.50	-	-
17	5	8.96	-	-
5	4	6.92	-	-
4	3	8.53	-	-

2. Сведения о частях границ уточняемого земельного участка с кадастровым номером 51:27:0030404:11 :				
Обозначение части границ		Горизонтальное проложение (S), м	Описание прохождения части границ	Сведения о согласовании местоположения границ (согласовано/спорное)
от т.	до т.			
1	2	3	4	5
3	2	3.01	-	-
2	16	7.03	-	-
3. Сведения о характеристиках уточняемого земельного участка с кадастровым номером 51:27:0030404:11 :				
№ п/п	Наименование характеристики земельного участка		Значение характеристики	
1	2		3	
1.	Адрес земельного участка		Российская Федерация, 184310, Мурманская область, город Заозерск, улица Корчилова	
1.1.	Сведения о местоположении земельного участка (при отсутствии адреса) в структурированном в соответствии с федеральной информационной адресной системой виде		-	
1.2.	Дополнительные сведения о местоположении земельного участка		-	
2.	Площадь земельного участка ± величина погрешности определения (вычисления) площади ($P \pm \Delta P$), м ²		80 ± 3	
3.	Формула, примененная для вычисления предельной погрешности определения площади земельного участка, с подставленными значениями и итоговые (вычисленные) значения (ΔP), м ²		$\Delta P = 3.5 * M_t * \sqrt{P} = 3.5 * 0,1 * \sqrt{80} = 3$	
4.	Площадь земельного участка согласно сведениям Единого государственного реестра недвижимости (Р _{кад}), м ²		79	
5.	Оценка расхождения P и Р _{кад} (P - Р _{кад}), м ²		1	
6.	Предельные минимальный и максимальный размеры земельного участка (Р _{мин} и Р _{макс}), м ²		-	
7.	Вид (виды) разрешенного использования		инженерные коммуникации	
7.1.	Дополнительные сведения об использовании земельного участка		-	
8.	Кадастровый или иной государственный учетный номер (инвентарный) здания, сооружения, объекта незавершенного строительства, расположенного на земельном участке		51:27:0010101:73	
9.	Сведения о земельных участках (землях общего пользования, территории общего пользования), посредством которых обеспечивается доступ		Земли общего пользования	
10.	Иные сведения		-	
4. Пояснения к сведениям об уточняемом земельном участке с кадастровым номером 51:27:0030404:11 :				
1.	-			

Сведения об уточняемых земельных участках

1. Сведения о характерных точках границы уточняемого земельного участка с кадастровым номером 51:27:0030404:12 :

Система координат МСК-51, зона 1

Зона № 1

Обозначение характерных точек границ	Координаты, м				Метод определения координат	Формулы, примененные для расчета средней квадратической погрешности определения координат характерных точек границ (Mt), с подставленными в такие формулы значениями и итоговые (вычисленные) значения Mt, м	Описание закрепления точки
	содержатся в Едином государственном реестре недвижимости		определены в результате выполнения комплексных кадастровых работ				
	X	Y	X	Y			
1	2	3	4	5	6	7	8
18	691362.14	1416584.00	691349.68	1416529.71	Метод спутниковых геодезических измерений (определений)	$Mt = \sqrt{(m_0^2 + m_1^2)} = \sqrt{(0.06^2 + 0.08^2)} = 0.10$	-
19	691291.93	1416599.97	691361.97	1416586.47	Метод спутниковых геодезических измерений (определений)	$Mt = \sqrt{(m_0^2 + m_1^2)} = \sqrt{(0.06^2 + 0.08^2)} = 0.10$	-
20	691281.37	1416547.49	691331.77	1416593.22	Метод спутниковых геодезических измерений (определений)	$Mt = \sqrt{(m_0^2 + m_1^2)} = \sqrt{(0.06^2 + 0.08^2)} = 0.10$	-
21	691342.33	1416531.76	691318.98	1416595.98	Метод спутниковых геодезических измерений (определений)	$Mt = \sqrt{(m_0^2 + m_1^2)} = \sqrt{(0.06^2 + 0.08^2)} = 0.10$	-
22	691352.05	1416529.04	691297.28	1416601.16	Метод спутниковых геодезических измерений (определений)	$Mt = \sqrt{(m_0^2 + m_1^2)} = \sqrt{(0.06^2 + 0.08^2)} = 0.10$	-
н1У	-	-	691290.19	1416601.00	Метод спутниковых геодезических измерений (определений)	$Mt = \sqrt{(m_0^2 + m_1^2)} = \sqrt{(0.06^2 + 0.08^2)} = 0.10$	-
н2У	-	-	691287.33	1416597.51	Метод спутниковых геодезических измерений (определений)	$Mt = \sqrt{(m_0^2 + m_1^2)} = \sqrt{(0.06^2 + 0.08^2)} = 0.10$	-
н3У	-	-	691284.20	1416583.81	Метод спутниковых геодезических измерений (определений)	$Mt = \sqrt{(m_0^2 + m_1^2)} = \sqrt{(0.06^2 + 0.08^2)} = 0.10$	-
н4У	-	-	691281.37	1416570.76	Метод спутниковых геодезических измерений (определений)	$Mt = \sqrt{(m_0^2 + m_1^2)} = \sqrt{(0.06^2 + 0.08^2)} = 0.10$	-
н5У	-	-	691279.62	1416560.81	Метод спутниковых геодезических измерений (определений)	$Mt = \sqrt{(m_0^2 + m_1^2)} = \sqrt{(0.06^2 + 0.08^2)} = 0.10$	-

1. Сведения о характерных точках границы уточняемого земельного участка с кадастровым номером 51:27:0030404:12 :							
Система координат МСК-51, зона 1							Зона № 1
Обозначение характерных точек границ	Координаты, м				Метод определения координат	Формулы, примененные для расчета средней квадратической погрешности определения координат характерных точек границ (Mt), с подставленными в такие формулы значениями и итоговые (вычисленные) значения Mt, м	Описание закрепления точки
	содержатся в Едином государственном реестре недвижимости		определены в результате выполнения комплексных кадастровых работ				
	X	Y	X	Y			
1	2	3	4	5	6	7	8
нбУ	-	-	691276.99	1416548.60	Метод спутниковых геодезических измерений (определений)	$Mt = \sqrt{(m_0^2 + m_1^2)} = \sqrt{(0.06^2 + 0.08^2)} = 0.10$	-
20	-	-	691281.37	1416547.49	Метод спутниковых геодезических измерений (определений)	$Mt = \sqrt{(m_0^2 + m_1^2)} = \sqrt{(0.06^2 + 0.08^2)} = 0.10$	-
21	-	-	691342.33	1416531.76	Метод спутниковых геодезических измерений (определений)	$Mt = \sqrt{(m_0^2 + m_1^2)} = \sqrt{(0.06^2 + 0.08^2)} = 0.10$	-
18	691362.14	1416584.00	691349.68	1416529.71	Метод спутниковых геодезических измерений (определений)	$Mt = \sqrt{(m_0^2 + m_1^2)} = \sqrt{(0.06^2 + 0.08^2)} = 0.10$	-
						-	
23	691324.57	1416548.26	691317.25	1416539.48	Метод спутниковых геодезических измерений (определений)	$Mt = \sqrt{(m_0^2 + m_1^2)} = \sqrt{(0.06^2 + 0.08^2)} = 0.10$	-
24	691322.52	1416538.84	691319.00	1416548.95	Метод спутниковых геодезических измерений (определений)	$Mt = \sqrt{(m_0^2 + m_1^2)} = \sqrt{(0.06^2 + 0.08^2)} = 0.10$	-
25	691316.76	1416540.10	691324.97	1416547.73	Метод спутниковых геодезических измерений (определений)	$Mt = \sqrt{(m_0^2 + m_1^2)} = \sqrt{(0.06^2 + 0.08^2)} = 0.10$	-
26	691318.82	1416549.51	691323.11	1416538.24	Метод спутниковых геодезических измерений (определений)	$Mt = \sqrt{(m_0^2 + m_1^2)} = \sqrt{(0.06^2 + 0.08^2)} = 0.10$	-
23	691324.57	1416548.26	691317.25	1416539.48	Метод спутниковых геодезических измерений (определений)	$Mt = \sqrt{(m_0^2 + m_1^2)} = \sqrt{(0.06^2 + 0.08^2)} = 0.10$	-

2. Сведения о частях границ уточняемого земельного участка с кадастровым номером 51:27:0030404:12 :				
Обозначение части границ		Горизонтальное проложение (S), м	Описание прохождения части границ	Сведения о согласовании местоположения границ (согласовано/спорное)
от т.	до т.			
1	2	3	4	5
18	19	58.08	-	-
19	20	30.95	-	-
20	21	13.08	-	-
21	22	22.31	-	-
22	н1У	7.09	-	-
н1У	н2У	4.51	-	-
н2У	н3У	14.05	-	-
н3У	н4У	13.35	-	-
н4У	н5У	10.10	-	-
н5У	н6У	12.49	-	-
н6У	20	4.52	-	-
20	21	62.96	-	-
21	18	7.63	-	-
23	24	9.63	-	-
24	25	6.09	-	-
25	26	9.67	-	-
26	23	5.99	-	-
3. Сведения о характеристиках уточняемого земельного участка с кадастровым номером 51:27:0030404:12 :				
№ п/п	Наименование характеристики земельного участка	Значение характеристики		
1	2	3		
1.	Адрес земельного участка	Российская Федерация, 184310, Мурманская область, город Заозерск, улица Матроса Рябина, дом 13		
1.1.	Сведения о местоположении земельного участка (при отсутствии адреса) в структурированном в соответствии с федеральной информационной адресной системой виде	-		
1.2.	Дополнительные сведения о местоположении земельного участка	-		
2.	Площадь земельного участка ± величина погрешности определения (вычисления) площади (P ± ΔP), м ²	4200 ± 23		
3.	Формула, примененная для вычисления предельной погрешности определения площади земельного участка, с подставленными значениями и итоговые (вычисленные) значения (ΔP), м ²	$\Delta P = 3.5 * M_t * \sqrt{P} = 3.5 * 0,1 * \sqrt{4200} = 23$		
4.	Площадь земельного участка согласно сведениям Единого государственного реестра недвижимости (P _{кад}), м ²	3828		
5.	Оценка расхождения P и P _{кад} (P - P _{кад}), м ²	372		
6.	Предельные минимальный и максимальный размеры земельного участка (P _{мин} и P _{макс}), м ²	- -		
7.	Вид (виды) разрешенного использования	жилая застройка		

3. Сведения о характеристиках уточняемого земельного участка с кадастровым номером 51:27:0030404:12 :

№ п/п	Наименование характеристики земельного участка	Значение характеристики
1	2	3
7.1.	Дополнительные сведения об использовании земельного участка	-
8.	Кадастровый или иной государственный учетный номер (инвентарный) здания, сооружения, объекта незавершенного строительства, расположенного на земельном участке	51:27:0030402:323 (многоквартирный дом) 51:27:0000000:324
9.	Сведения о земельных участках (землях общего пользования, территории общего пользования), посредством которых обеспечивается доступ	Земли общего пользования
10.	Иные сведения	-

4. Пояснения к сведениям об уточняемом земельном участке с кадастровым номером 51:27:0030404:12 :

1.	-
----	---

Сведения об уточняемых земельных участках

1. Сведения о характерных точках границы уточняемого земельного участка с кадастровым номером 51:27:0030404:13 :

Система координат МСК-51, зона 1					Зона № 1		
Обозначение характерных точек границ	Координаты, м				Метод определения координат	Формулы, примененные для расчета средней квадратической погрешности определения координат характерных точек границ (Mt), с подставленными в такие формулы значениями и итоговые (вычисленные) значения Mt, м	Описание закрепления точки
	содержатся в Едином государственном реестре недвижимости		определены в результате выполнения комплексных работ кадастровых работ				
	X	Y	X	Y			
1	2	3	4	5	6	7	8
23	691324.57	1416548.26	691323.11	1416538.24	Метод спутниковых геодезических измерений (определений)	$Mt = \sqrt{(m_0^2 + m_1^2)} = \sqrt{(0.06^2 + 0.08^2)} = 0.10$	-
26	691318.82	1416549.51	691324.97	1416547.73	Метод спутниковых геодезических измерений (определений)	$Mt = \sqrt{(m_0^2 + m_1^2)} = \sqrt{(0.06^2 + 0.08^2)} = 0.10$	-
25	691316.76	1416540.10	691319.00	1416548.95	Метод спутниковых геодезических измерений (определений)	$Mt = \sqrt{(m_0^2 + m_1^2)} = \sqrt{(0.06^2 + 0.08^2)} = 0.10$	-
24	691322.52	1416538.84	691317.25	1416539.48	Метод спутниковых геодезических измерений (определений)	$Mt = \sqrt{(m_0^2 + m_1^2)} = \sqrt{(0.06^2 + 0.08^2)} = 0.10$	-
23	691324.57	1416548.26	691323.11	1416538.24	Метод спутниковых геодезических измерений (определений)	$Mt = \sqrt{(m_0^2 + m_1^2)} = \sqrt{(0.06^2 + 0.08^2)} = 0.10$	-

2. Сведения о частях границ уточняемого земельного участка с кадастровым номером 51:27:0030404:13 :

Обозначение части границ		Горизонтальное проложение (S), м	Описание прохождения части границ	Сведения о согласовании местоположения границ (согласовано/спорное)
от т.	до т.			
1	2	3	4	5
23	26	9.67	-	-
26	25	6.09	-	-
25	24	9.63	-	-
24	23	5.99	-	-

3. Сведения о характеристиках уточняемого земельного участка с кадастровым номером 51:27:0030404:13 :

№ п/п	Наименование характеристики земельного участка	Значение характеристики
1	2	3
1.	Адрес земельного участка	Российская Федерация, 184310, Мурманская область, город Заозерск, улица Матроса Рябинина

3. Сведения о характеристиках уточняемого земельного участка с кадастровым номером 51:27:0030404:13 :		
№ п/п	Наименование характеристики земельного участка	Значение характеристики
1	2	3
1.1.	Сведения о местоположении земельного участка (при отсутствии адреса) в структурированном в соответствии с федеральной информационной адресной системой виде	-
1.2.	Дополнительные сведения о местоположении земельного участка	-
2.	Площадь земельного участка \pm величина погрешности определения (вычисления) площади ($P \pm \Delta P$), м ²	58 \pm 3
3.	Формула, примененная для вычисления предельной погрешности определения площади земельного участка, с подставленными значениями и итоговые (вычисленные) значения (ΔP), м ²	$\Delta P = 3.5 * M_t * \sqrt{P} = 3.5 * 0,1 * \sqrt{58} = 3$
4.	Площадь земельного участка согласно сведениям Единого государственного реестра недвижимости ($R_{кад}$), м ²	57
5.	Оценка расхождения P и $R_{кад}$ ($P - R_{кад}$), м ²	1
6.	Предельные минимальный и максимальный размеры земельного участка ($R_{мин}$ и $R_{макс}$), м ²	- -
7.	Вид (виды) разрешенного использования	под объекты инженерного оборудования - газоснабжения
7.1.	Дополнительные сведения об использовании земельного участка	-
8.	Кадастровый или иной государственный учетный номер (инвентарный) здания, сооружения, объекта незавершенного строительства, расположенного на земельном участке	51:27:0030404:32
9.	Сведения о земельных участках (землях общего пользования, территории общего пользования), посредством которых обеспечивается доступ	Земли общего пользования
10.	Иные сведения	-
4. Пояснения к сведениям об уточняемом земельном участке с кадастровым номером 51:27:0030404:13 :		
1.	-	

Сведения об уточняемых земельных участках

1. Сведения о характерных точках границы уточняемого земельного участка с кадастровым номером 51:27:0030404:14 :

Система координат МСК-51, зона 1

Зона № 1

Обозначение характерных точек границ	Координаты, м				Метод определения координат	Формулы, примененные для расчета средней квадратической погрешности определения координат характерных точек границ (Mt), с подставленными в такие формулы значениями и итоговые (вычисленные) значения Mt, м	Описание закрепления точки
	содержатся в Едином государственном реестре недвижимости		определены в результате выполнения комплексных работ кадастровых работ				
	X	Y	X	Y			
1	2	3	4	5	6	7	8
27	691445.74	1416565.00	691434.12	1416510.82	Метод спутниковых геодезических измерений (определений)	$Mt = \sqrt{(m_0^2 + m_1^2)} = \sqrt{(0.06^2 + 0.08^2)} = 0.10$	-
18	691362.14	1416584.00	691441.51	1416545.55	Метод спутниковых геодезических измерений (определений)	$Mt = \sqrt{(m_0^2 + m_1^2)} = \sqrt{(0.06^2 + 0.08^2)} = 0.10$	-
22	691352.05	1416529.04	691446.37	1416568.39	Метод спутниковых геодезических измерений (определений)	$Mt = \sqrt{(m_0^2 + m_1^2)} = \sqrt{(0.06^2 + 0.08^2)} = 0.10$	-
28	691434.12	1416510.82	691361.97	1416586.47	Метод спутниковых геодезических измерений (определений)	$Mt = \sqrt{(m_0^2 + m_1^2)} = \sqrt{(0.06^2 + 0.08^2)} = 0.10$	-
29	691440.04	1416538.44	691349.68	1416529.71	Метод спутниковых геодезических измерений (определений)	$Mt = \sqrt{(m_0^2 + m_1^2)} = \sqrt{(0.06^2 + 0.08^2)} = 0.10$	-
22	-	-	691352.05	1416529.04	Метод спутниковых геодезических измерений (определений)	$Mt = \sqrt{(m_0^2 + m_1^2)} = \sqrt{(0.06^2 + 0.08^2)} = 0.10$	-
27	691445.74	1416565.00	691434.12	1416510.82	Метод спутниковых геодезических измерений (определений)	$Mt = \sqrt{(m_0^2 + m_1^2)} = \sqrt{(0.06^2 + 0.08^2)} = 0.10$	-

2. Сведения о частях границ уточняемого земельного участка с кадастровым номером 51:27:0030404:14 :

Обозначение части границ		Горизонтальное проложение (S), м	Описание прохождения части границ	Сведения о согласовании местоположения границ (согласовано/спорное)
от т.	до т.			
1	2	3	4	5
27	18	35.51	-	-
18	22	23.35	-	-
22	28	86.31	-	-
28	29	58.08	-	-

2. Сведения о частях границ уточняемого земельного участка с кадастровым номером 51:27:0030404:14 :				
Обозначение части границ		Горизонтальное проложение (S), м	Описание прохождения части границ	Сведения о согласовании местоположения границ (согласовано/спорное)
от т.	до т.			
1	2	3	4	5
29	22	2.46	-	-
22	27	84.07	-	-
3. Сведения о характеристиках уточняемого земельного участка с кадастровым номером 51:27:0030404:14 :				
№ п/п	Наименование характеристики земельного участка		Значение характеристики	
1	2		3	
1.	Адрес земельного участка		Российская Федерация, 184310, Мурманская область, город Заозерск, улица Матроса Рябина, дом 15	
1.1.	Сведения о местоположении земельного участка (при отсутствии адреса) в структурированном в соответствии с федеральной информационной адресной системой виде		-	
1.2.	Дополнительные сведения о местоположении земельного участка		-	
2.	Площадь земельного участка ± величина погрешности определения (вычисления) площади ($P \pm \Delta P$), м ²		5059 ± 25	
3.	Формула, примененная для вычисления предельной погрешности определения площади земельного участка, с подставленными значениями и итоговые (вычисленные) значения (ΔP), м ²		$\Delta P = 3.5 * M_t * \sqrt{P} = 3.5 * 0,1 * \sqrt{5059} = 25$	
4.	Площадь земельного участка согласно сведениям Единого государственного реестра недвижимости (Р _{кад}), м ²		4793	
5.	Оценка расхождения P и Р _{кад} (P - Р _{кад}), м ²		266	
6.	Предельные минимальный и максимальный размеры земельного участка (Р _{мин} и Р _{макс}), м ²		-	
7.	Вид (виды) разрешенного использования		жилая застройка	
7.1.	Дополнительные сведения об использовании земельного участка		-	
8.	Кадастровый или иной государственный учетный номер (инвентарный) здания, сооружения, объекта незавершенного строительства, расположенного на земельном участке		51:27:0030404:586 (многоквартирный дом) 51:27:0000000:324 51:23:0000000:610	
9.	Сведения о земельных участках (землях общего пользования, территории общего пользования), посредством которых обеспечивается доступ		Земли общего пользования	
10.	Иные сведения		-	
4. Пояснения к сведениям об уточняемом земельном участке с кадастровым номером 51:27:0030404:14 :				
1.	-			

Сведения об уточняемых земельных участках

1. Сведения о характерных точках границы уточняемого земельного участка с кадастровым номером 51:27:0030404:16 :

Система координат МСК-51, зона 1						Зона № 1	
Обозначение характерных точек границ	Координаты, м				Метод определения координат	Формулы, примененные для расчета средней квадратической погрешности определения координат характерных точек границ (Mt), с подставленными в такие формулы значениями и итоговые (вычисленные) значения Mt, м	Описание закрепления точки
	содержатся в Едином государственном реестре недвижимости		определены в результате выполнения комплексных кадастровых работ				
	X	Y	X	Y			
1	2	3	4	5	6	7	8
30	691523.56	1416539.27	691516.02	1416529.18	Метод спутниковых геодезических измерений (определений)	$Mt = \sqrt{(m_0^2 + m_1^2)} = \sqrt{(0.06^2 + 0.08^2)} = 0.10$	-
31	691519.95	1416548.45	691518.55	1416528.82	Метод спутниковых геодезических измерений (определений)	$Mt = \sqrt{(m_0^2 + m_1^2)} = \sqrt{(0.06^2 + 0.08^2)} = 0.10$	-
27	691445.74	1416565.00	691519.87	1416528.59	Метод спутниковых геодезических измерений (определений)	$Mt = \sqrt{(m_0^2 + m_1^2)} = \sqrt{(0.06^2 + 0.08^2)} = 0.10$	-
29	691440.04	1416538.44	691524.12	1416526.90	Метод спутниковых геодезических измерений (определений)	$Mt = \sqrt{(m_0^2 + m_1^2)} = \sqrt{(0.06^2 + 0.08^2)} = 0.10$	-
32	691514.33	1416521.76	691525.66	1416533.98	Метод спутниковых геодезических измерений (определений)	$Mt = \sqrt{(m_0^2 + m_1^2)} = \sqrt{(0.06^2 + 0.08^2)} = 0.10$	-
33	691522.31	1416533.24	691529.32	1416546.26	Метод спутниковых геодезических измерений (определений)	$Mt = \sqrt{(m_0^2 + m_1^2)} = \sqrt{(0.06^2 + 0.08^2)} = 0.10$	-
н7У	-	-	691529.80	1416548.58	Метод спутниковых геодезических измерений (определений)	$Mt = \sqrt{(m_0^2 + m_1^2)} = \sqrt{(0.06^2 + 0.08^2)} = 0.10$	-
69	-	-	691520.37	1416550.56	Метод спутниковых геодезических измерений (определений)	$Mt = \sqrt{(m_0^2 + m_1^2)} = \sqrt{(0.06^2 + 0.08^2)} = 0.10$	-
68	-	-	691519.59	1416555.51	Метод спутниковых геодезических измерений (определений)	$Mt = \sqrt{(m_0^2 + m_1^2)} = \sqrt{(0.06^2 + 0.08^2)} = 0.10$	-
67	-	-	691523.31	1416572.73	Метод спутниковых геодезических измерений (определений)	$Mt = \sqrt{(m_0^2 + m_1^2)} = \sqrt{(0.06^2 + 0.08^2)} = 0.10$	-

1. Сведения о характерных точках границы уточняемого земельного участка с кадастровым номером 51:27:0030404:16 :

Система координат МСК-51, зона 1					Зона № 1		
Обозначение характерных точек границ	Координаты, м				Метод определения координат	Формулы, примененные для расчета средней квадратической погрешности определения координат характерных точек границ (Mt), с подставленными в такие формулы значениями и итоговые (вычисленные) значения Mt, м	Описание закрепления точки
	содержатся в Едином государственном реестре недвижимости		определены в результате выполнения комплексных кадастровых работ				
	X	Y	X	Y			
1	2	3	4	5	6	7	8
н8У	-	-	691519.40	1416573.64	Метод спутниковых геодезических измерений (определений)	$Mt = \sqrt{(m_0^2 + m_1^2)} = \sqrt{(0.06^2 + 0.08^2)} = 0.10$	-
н9У	-	-	691507.65	1416568.45	Метод спутниковых геодезических измерений (определений)	$Mt = \sqrt{(m_0^2 + m_1^2)} = \sqrt{(0.06^2 + 0.08^2)} = 0.10$	-
н10У	-	-	691489.34	1416558.85	Метод спутниковых геодезических измерений (определений)	$Mt = \sqrt{(m_0^2 + m_1^2)} = \sqrt{(0.06^2 + 0.08^2)} = 0.10$	-
н11У	-	-	691455.90	1416566.39	Метод спутниковых геодезических измерений (определений)	$Mt = \sqrt{(m_0^2 + m_1^2)} = \sqrt{(0.06^2 + 0.08^2)} = 0.10$	-
22	-	-	691446.37	1416568.39	Метод спутниковых геодезических измерений (определений)	$Mt = \sqrt{(m_0^2 + m_1^2)} = \sqrt{(0.06^2 + 0.08^2)} = 0.10$	-
н12У	-	-	691441.56	1416545.54	Метод спутниковых геодезических измерений (определений)	$Mt = \sqrt{(m_0^2 + m_1^2)} = \sqrt{(0.06^2 + 0.08^2)} = 0.10$	-
н13У	-	-	691474.71	1416538.38	Метод спутниковых геодезических измерений (определений)	$Mt = \sqrt{(m_0^2 + m_1^2)} = \sqrt{(0.06^2 + 0.08^2)} = 0.10$	-
н14У	-	-	691477.16	1416539.41	Метод спутниковых геодезических измерений (определений)	$Mt = \sqrt{(m_0^2 + m_1^2)} = \sqrt{(0.06^2 + 0.08^2)} = 0.10$	-
н15У	-	-	691486.17	1416537.78	Метод спутниковых геодезических измерений (определений)	$Mt = \sqrt{(m_0^2 + m_1^2)} = \sqrt{(0.06^2 + 0.08^2)} = 0.10$	-
н16У	-	-	691487.08	1416536.47	Метод спутниковых геодезических измерений (определений)	$Mt = \sqrt{(m_0^2 + m_1^2)} = \sqrt{(0.06^2 + 0.08^2)} = 0.10$	-
н17У	-	-	691488.58	1416535.32	Метод спутниковых геодезических измерений (определений)	$Mt = \sqrt{(m_0^2 + m_1^2)} = \sqrt{(0.06^2 + 0.08^2)} = 0.10$	-

1. Сведения о характерных точках границы уточняемого земельного участка с кадастровым номером 51:27:0030404:16 :

Система координат МСК-51, зона 1					Зона № 1		
Обозначение характерных точек границ	Координаты, м				Метод определения координат	Формулы, примененные для расчета средней квадратической погрешности определения координат характерных точек границ (Mt), с подставленными в такие формулы значениями и итоговые (вычисленные) значения Mt, м	Описание закрепления точки
	содержатся в Едином государственном реестре недвижимости		определены в результате выполнения комплексных кадастровых работ				
	X	Y	X	Y			
1	2	3	4	5	6	7	8
30	691523.56	1416539.27	691516.02	1416529.18	Метод спутниковых геодезических измерений (определений)	$Mt = \sqrt{(m_0^2 + m_1^2)} = \sqrt{(0.06^2 + 0.08^2)} = 0.10$	-

2. Сведения о частях границ уточняемого земельного участка с кадастровым номером 51:27:0030404:16 :

Обозначение части границ		Горизонтальное проложение (S), м	Описание прохождения части границ	Сведения о согласовании местоположения границ (согласовано/спорное)
от т.	до т.			
1	2	3	4	5
30	31	2.56	-	-
31	27	1.34	-	-
27	29	4.57	-	-
29	32	7.25	-	-
32	33	12.81	-	-
33	н7У	2.37	-	-
н7У	69	9.64	-	-
69	68	5.01	-	-
68	67	17.62	-	-
67	н8У	4.01	-	-
н8У	н9У	12.85	-	-
н9У	н10У	20.67	-	-
н10У	н11У	34.28	-	-
н11У	22	9.74	-	-
22	н12У	23.35	-	-
н12У	н13У	33.91	-	-
н13У	н14У	2.66	-	-
н14У	н15У	9.16	-	-
н15У	н16У	1.60	-	-
н16У	н17У	1.89	-	-
н17У	30	28.12	-	-

3. Сведения о характеристиках уточняемого земельного участка с кадастровым номером 51:27:0030404:16 :		
№ п/п	Наименование характеристики земельного участка	Значение характеристики
1	2	3
1.	Адрес земельного участка	Российская Федерация, 184310, Мурманская область, город Заозерск, улица Матроса Рябина, дом 17
1.1.	Сведения о местоположении земельного участка (при отсутствии адреса) в структурированном в соответствии с федеральной информационной адресной системой виде	-
1.2.	Дополнительные сведения о местоположении земельного участка	-
2.	Площадь земельного участка \pm величина погрешности определения (вычисления) площади ($P \pm \Delta P$), м ²	2315 \pm 17
3.	Формула, примененная для вычисления предельной погрешности определения площади земельного участка, с подставленными значениями и итоговые (вычисленные) значения (ΔP), м ²	$\Delta P = 3.5 * M_t * \sqrt{P} = 3.5 * 0,1 * \sqrt{2315} = 17$
4.	Площадь земельного участка согласно сведениям Единого государственного реестра недвижимости ($R_{\text{кад}}$), м ²	2162
5.	Оценка расхождения P и $R_{\text{кад}}$ ($P - R_{\text{кад}}$), м ²	153
6.	Предельные минимальный и максимальный размеры земельного участка ($R_{\text{мин}}$ и $R_{\text{макс}}$), м ²	- -
7.	Вид (виды) разрешенного использования	жилая застройка (общежитие)
7.1.	Дополнительные сведения об использовании земельного участка	-
8.	Кадастровый или иной государственный учетный номер (инвентарный) здания, сооружения, объекта незавершенного строительства, расположенного на земельном участке	51:27:0030402:335
9.	Сведения о земельных участках (землях общего пользования, территории общего пользования), посредством которых обеспечивается доступ	Земли общего пользования
10.	Иные сведения	-
4. Пояснения к сведениям об уточняемом земельном участке с кадастровым номером 51:27:0030404:16 :		
1.	-	

Сведения об уточняемых земельных участках

1. Сведения о характерных точках границы уточняемого земельного участка с кадастровым номером 51:27:0030404:17 :

Система координат МСК-51, зона 1

Зона № 1

Обозначение характерных точек границ	Координаты, м				Метод определения координат	Формулы, примененные для расчета средней квадратической погрешности определения координат характерных точек границ (Mt), с подставленными в такие формулы значениями и итоговые (вычисленные) значения Mt, м	Описание закрепления точки
	содержатся в Едином государственном реестре недвижимости		определены в результате выполнения комплексных работ кадастровых работ				
	X	Y	X	Y			
1	2	3	4	5	6	7	8
34	691629.77	1416454.94	691620.41	1416418.05	Метод спутниковых геодезических измерений (определений)	$Mt = \sqrt{(m_0^2 + m_1^2)} = \sqrt{(0.06^2 + 0.08^2)} = 0.10$	-
35	691500.36	1416483.38	691621.50	1416424.19	Метод спутниковых геодезических измерений (определений)	$Mt = \sqrt{(m_0^2 + m_1^2)} = \sqrt{(0.06^2 + 0.08^2)} = 0.10$	-
36	691483.34	1416412.62	691621.32	1416426.22	Метод спутниковых геодезических измерений (определений)	$Mt = \sqrt{(m_0^2 + m_1^2)} = \sqrt{(0.06^2 + 0.08^2)} = 0.10$	-
37	691602.78	1416384.62	691626.67	1416456.50	Метод спутниковых геодезических измерений (определений)	$Mt = \sqrt{(m_0^2 + m_1^2)} = \sqrt{(0.06^2 + 0.08^2)} = 0.10$	-
38	691604.65	1416392.50	691625.27	1416456.80	Метод спутниковых геодезических измерений (определений)	$Mt = \sqrt{(m_0^2 + m_1^2)} = \sqrt{(0.06^2 + 0.08^2)} = 0.10$	-
39	691611.74	1416390.70	691575.23	1416468.03	Метод спутниковых геодезических измерений (определений)	$Mt = \sqrt{(m_0^2 + m_1^2)} = \sqrt{(0.06^2 + 0.08^2)} = 0.10$	-
40	691610.20	1416383.44	691570.51	1416468.50	Метод спутниковых геодезических измерений (определений)	$Mt = \sqrt{(m_0^2 + m_1^2)} = \sqrt{(0.06^2 + 0.08^2)} = 0.10$	-
41	691614.98	1416382.41	691567.91	1416468.99	Метод спутниковых геодезических измерений (определений)	$Mt = \sqrt{(m_0^2 + m_1^2)} = \sqrt{(0.06^2 + 0.08^2)} = 0.10$	-
н18У	-	-	691566.54	1416470.69	Метод спутниковых геодезических измерений (определений)	$Mt = \sqrt{(m_0^2 + m_1^2)} = \sqrt{(0.06^2 + 0.08^2)} = 0.10$	-
н19У	-	-	691536.43	1416476.92	Метод спутниковых геодезических измерений (определений)	$Mt = \sqrt{(m_0^2 + m_1^2)} = \sqrt{(0.06^2 + 0.08^2)} = 0.10$	-

1. Сведения о характерных точках границы уточняемого земельного участка с кадастровым номером 51:27:0030404:17 :							
Система координат МСК-51, зона 1							Зона № 1
Обозначение характерных точек границ	Координаты, м				Метод определения координат	Формулы, примененные для расчета средней квадратической погрешности определения координат характерных точек границ (Mt), с подставленными в такие формулы значениями и итоговые (вычисленные) значения Mt, м	Описание закрепления точки
	содержатся в Едином государственном реестре недвижимости		определены в результате выполнения комплексных кадастровых работ				
	X	Y	X	Y			
1	2	3	4	5	6	7	8
н20У	-	-	691500.75	1416484.70	Метод спутниковых геодезических измерений (определений)	$Mt = \sqrt{(m_0^2 + m_1^2)} = \sqrt{(0.06^2 + 0.08^2)} = 0.10$	-
н21У	-	-	691484.33	1416408.75	Метод спутниковых геодезических измерений (определений)	$Mt = \sqrt{(m_0^2 + m_1^2)} = \sqrt{(0.06^2 + 0.08^2)} = 0.10$	-
н22У	-	-	691599.49	1416385.18	Метод спутниковых геодезических измерений (определений)	$Mt = \sqrt{(m_0^2 + m_1^2)} = \sqrt{(0.06^2 + 0.08^2)} = 0.10$	-
н23У	-	-	691603.07	1416398.76	Метод спутниковых геодезических измерений (определений)	$Mt = \sqrt{(m_0^2 + m_1^2)} = \sqrt{(0.06^2 + 0.08^2)} = 0.10$	-
н24У	-	-	691616.84	1416400.07	Метод спутниковых геодезических измерений (определений)	$Mt = \sqrt{(m_0^2 + m_1^2)} = \sqrt{(0.06^2 + 0.08^2)} = 0.10$	-
н25У	-	-	691619.78	1416416.00	Метод спутниковых геодезических измерений (определений)	$Mt = \sqrt{(m_0^2 + m_1^2)} = \sqrt{(0.06^2 + 0.08^2)} = 0.10$	-
34	691629.77	1416454.94	691620.41	1416418.05	Метод спутниковых геодезических измерений (определений)	$Mt = \sqrt{(m_0^2 + m_1^2)} = \sqrt{(0.06^2 + 0.08^2)} = 0.10$	-

2. Сведения о частях границ уточняемого земельного участка с кадастровым номером 51:27:0030404:17 :				
Обозначение части границ		Горизонтальное проложение (S), м	Описание прохождения части границ	Сведения о согласовании местоположения границ (согласовано/спорное)
от т.	до т.			
1	2	3	4	5
34	35	6.24	-	-
35	36	2.04	-	-
36	37	30.75	-	-
37	38	1.43	-	-
38	39	51.28	-	-
39	40	4.74	-	-
40	41	2.65	-	-

2. Сведения о частях границ уточняемого земельного участка с кадастровым номером 51:27:0030404:17 :				
Обозначение части границ		Горизонтальное проложение (S), м	Описание прохождения части границ	Сведения о согласовании местоположения границ (согласовано/спорное)
от т.	до т.			
1	2	3	4	5
41	н18У	2.18	-	-
н18У	н19У	30.75	-	-
н19У	н20У	36.52	-	-
н20У	н21У	77.70	-	-
н21У	н22У	117.55	-	-
н22У	н23У	14.04	-	-
н23У	н24У	13.83	-	-
н24У	н25У	16.20	-	-
н25У	34	2.14	-	-
3. Сведения о характеристиках уточняемого земельного участка с кадастровым номером 51:27:0030404:17 :				
№ п/п	Наименование характеристики земельного участка	Значение характеристики		
1	2	3		
1.	Адрес земельного участка	Российская Федерация, 184310, Мурманская область, город Заозерск, переулок Школьный, дом 6		
1.1.	Сведения о местоположении земельного участка (при отсутствии адреса) в структурированном в соответствии с федеральной информационной адресной системой виде	-		
1.2.	Дополнительные сведения о местоположении земельного участка	-		
2.	Площадь земельного участка ± величина погрешности определения (вычисления) площади ($P \pm \Delta P$), м ²	9784 ± 35		
3.	Формула, примененная для вычисления предельной погрешности определения площади земельного участка, с подставленными значениями и итоговые (вычисленные) значения (ΔP), м ²	$\Delta P = 3.5 * M_t * \sqrt{P} = 3.5 * 0,1 * \sqrt{9784} = 35$		
4.	Площадь земельного участка согласно сведениям Единого государственного реестра недвижимости (Р _{кад}), м ²	9789		
5.	Оценка расхождения Р и Р _{кад} (Р - Р _{кад}), м ²	5		
6.	Предельные минимальный и максимальный размеры земельного участка (Р _{мин} и Р _{макс}), м ²	-		
7.	Вид (виды) разрешенного использования	образование		
7.1.	Дополнительные сведения об использовании земельного участка	-		
8.	Кадастровый или иной государственный учетный номер (инвентарный) здания, сооружения, объекта незавершенного строительства, расположенного на земельном участке	51:27:0030404:35 51:27:0000000:324 51:23:0000000:610		
9.	Сведения о земельных участках (землях общего пользования, территории общего пользования), посредством которых обеспечивается доступ	Земли общего пользования		
10.	Иные сведения	-		

4. Пояснения к сведениям об уточняемом земельном участке с кадастровым номером 51:27:0030404:17 :

1.

-

Сведения об уточняемых земельных участках

1. Сведения о характерных точках границы уточняемого земельного участка с кадастровым номером 51:27:0030404:18 :

Система координат МСК-51, зона 1

Зона № 1

Обозначение характерных точек границ	Координаты, м				Метод определения координат	Формулы, примененные для расчета средней квадратической погрешности определения координат характерных точек границ (Mt), с подставленными в такие формулы значениями и итоговые (вычисленные) значения Mt, м	Описание закрепления точки
	содержатся в Едином государственном реестре недвижимости		определены в результате выполнения комплексных кадастровых работ				
	X	Y	X	Y			
1	2	3	4	5	6	7	8
39	691611.74	1416390.70	691609.88	1416381.53	Метод спутниковых геодезических измерений (определений)	$Mt = \sqrt{(m_0^2 + m_1^2)} = \sqrt{(0.06^2 + 0.08^2)} = 0.10$	-
38	691604.65	1416392.50	691612.20	1416391.40	Метод спутниковых геодезических измерений (определений)	$Mt = \sqrt{(m_0^2 + m_1^2)} = \sqrt{(0.06^2 + 0.08^2)} = 0.10$	-
37	691602.78	1416384.62	691604.64	1416393.18	Метод спутниковых геодезических измерений (определений)	$Mt = \sqrt{(m_0^2 + m_1^2)} = \sqrt{(0.06^2 + 0.08^2)} = 0.10$	-
42	691602.36	1416382.95	691602.31	1416383.32	Метод спутниковых геодезических измерений (определений)	$Mt = \sqrt{(m_0^2 + m_1^2)} = \sqrt{(0.06^2 + 0.08^2)} = 0.10$	-
43	691609.75	1416381.38	-	-	Метод спутниковых геодезических измерений (определений)	0.1	-
40	691610.20	1416383.44	-	-	Метод спутниковых геодезических измерений (определений)	0.1	-
39	691611.74	1416390.70	691609.88	1416381.53	Метод спутниковых геодезических измерений (определений)	$Mt = \sqrt{(m_0^2 + m_1^2)} = \sqrt{(0.06^2 + 0.08^2)} = 0.10$	-

2. Сведения о частях границ уточняемого земельного участка с кадастровым номером 51:27:0030404:18 :

Обозначение части границ		Горизонтальное проложение (S), м	Описание прохождения части границ	Сведения о согласовании местоположения границ (согласовано/спорное)
от т.	до т.			
1	2	3	4	5
39	38	10.14	-	-
38	37	7.77	-	-
37	42	10.13	-	-
42	39	7.78	-	-

3. Сведения о характеристиках уточняемого земельного участка с кадастровым номером 51:27:0030404:18 :		
№ п/п	Наименование характеристики земельного участка	Значение характеристики
1	2	3
1.	Адрес земельного участка	Российская Федерация, 184310, Мурманская область, город Заозерск, переулок Школьный
1.1.	Сведения о местоположении земельного участка (при отсутствии адреса) в структурированном в соответствии с федеральной информационной адресной системой виде	-
1.2.	Дополнительные сведения о местоположении земельного участка	-
2.	Площадь земельного участка \pm величина погрешности определения (вычисления) площади ($P \pm \Delta P$), м ²	79 \pm 3
3.	Формула, примененная для вычисления предельной погрешности определения площади земельного участка, с подставленными значениями и итоговые (вычисленные) значения (ΔP), м ²	$\Delta P = 3.5 * M_t * \sqrt{P} = 3.5 * 0,1 * \sqrt{79} = 3$
4.	Площадь земельного участка согласно сведениям Единого государственного реестра недвижимости (Ркад), м ²	72
5.	Оценка расхождения P и Ркад (P - Ркад), м ²	7
6.	Предельные минимальный и максимальный размеры земельного участка (Рмин и Рмакс), м ²	- -
7.	Вид (виды) разрешенного использования	инженерные коммуникации
7.1.	Дополнительные сведения об использовании земельного участка	-
8.	Кадастровый или иной государственный учетный номер (инвентарный) здания, сооружения, объекта незавершенного строительства, расположенного на земельном участке	51:01:0000000:2169
9.	Сведения о земельных участках (землях общего пользования, территории общего пользования), посредством которых обеспечивается доступ	Земли общего пользования
10.	Иные сведения	-
4. Пояснения к сведениям об уточняемом земельном участке с кадастровым номером 51:27:0030404:18 :		
1.	-	

Сведения об уточняемых земельных участках

1. Сведения о характерных точках границы уточняемого земельного участка с кадастровым номером 51:27:0030404:19 :

Система координат МСК-51, зона 1					Зона № 1		
Обозначение характерных точек границ	Координаты, м				Метод определения координат	Формулы, примененные для расчета средней квадратической погрешности определения координат характерных точек границ (Mt), с подставленными в такие формулы значениями и итоговые (вычисленные) значения Mt, м	Описание закрепления точки
	содержатся в Едином государственном реестре недвижимости		определены в результате выполнения комплексных работ кадастровых работ				
	X	Y	X	Y			
1	2	3	4	5	6	7	8
44	691629.11	1416527.50	691629.84	1416530.85	Метод спутниковых геодезических измерений (определений)	$Mt = \sqrt{(m_0^2 + m_1^2)} = \sqrt{(0.06^2 + 0.08^2)} = 0.10$	-
45	691606.24	1416532.67	691606.99	1416535.98	Метод спутниковых геодезических измерений (определений)	$Mt = \sqrt{(m_0^2 + m_1^2)} = \sqrt{(0.06^2 + 0.08^2)} = 0.10$	-
46	691595.19	1416479.95	691595.34	1416479.92	Метод спутниковых геодезических измерений (определений)	$Mt = \sqrt{(m_0^2 + m_1^2)} = \sqrt{(0.06^2 + 0.08^2)} = 0.10$	-
47	691617.59	1416474.91	691617.59	1416474.91	Метод спутниковых геодезических измерений (определений)	$Mt = \sqrt{(m_0^2 + m_1^2)} = \sqrt{(0.06^2 + 0.08^2)} = 0.10$	-
44	691629.11	1416527.50	691629.84	1416530.85	Метод спутниковых геодезических измерений (определений)	$Mt = \sqrt{(m_0^2 + m_1^2)} = \sqrt{(0.06^2 + 0.08^2)} = 0.10$	-

2. Сведения о частях границ уточняемого земельного участка с кадастровым номером 51:27:0030404:19 :

Обозначение части границ		Горизонтальное проложение (S), м	Описание прохождения части границ	Сведения о согласовании местоположения границ (согласовано/спорное)
от т.	до т.			
1	2	3	4	5
44	45	23.42	-	-
45	46	57.26	-	-
46	47	22.81	-	-
47	44	57.27	-	-

3. Сведения о характеристиках уточняемого земельного участка с кадастровым номером 51:27:0030404:19 :

№ п/п	Наименование характеристики земельного участка	Значение характеристики
1	2	3
1.	Адрес земельного участка	Российская Федерация, 184310, Мурманская область, город Заозерск, переулок Школьный, дом 8

3. Сведения о характеристиках уточняемого земельного участка с кадастровым номером 51:27:0030404:19 :		
№ п/п	Наименование характеристики земельного участка	Значение характеристики
1	2	3
1.1.	Сведения о местоположении земельного участка (при отсутствии адреса) в структурированном в соответствии с федеральной информационной адресной системой виде	-
1.2.	Дополнительные сведения о местоположении земельного участка	-
2.	Площадь земельного участка ± величина погрешности определения (вычисления) площади ($P \pm \Delta P$), м ²	1323 ± 13
3.	Формула, примененная для вычисления предельной погрешности определения площади земельного участка, с подставленными значениями и итоговые (вычисленные) значения (ΔP), м ²	$\Delta P = 3.5 * M_t * \sqrt{P} = 3.5 * 0,1 * \sqrt{1323} = 13$
4.	Площадь земельного участка согласно сведениям Единого государственного реестра недвижимости ($R_{\text{кад}}$), м ²	1354
5.	Оценка расхождения P и $R_{\text{кад}}$ ($P - R_{\text{кад}}$), м ²	31
6.	Предельные минимальный и максимальный размеры земельного участка ($R_{\text{мин}}$ и $R_{\text{макс}}$), м ²	- -
7.	Вид (виды) разрешенного использования	образование
7.1.	Дополнительные сведения об использовании земельного участка	-
8.	Кадастровый или иной государственный учетный номер (инвентарный) здания, сооружения, объекта незавершенного строительства, расположенного на земельном участке	51:27:0030404:561 51:27:0000000:324
9.	Сведения о земельных участках (землях общего пользования, территории общего пользования), посредством которых обеспечивается доступ	Земли общего пользования
10.	Иные сведения	-
4. Пояснения к сведениям об уточняемом земельном участке с кадастровым номером 51:27:0030404:19 :		
1.	-	

Сведения об уточняемых земельных участках

1. Сведения о характерных точках границы уточняемого земельного участка с кадастровым номером 51:27:0030404:2 :

Система координат МСК-51, зона 1						Зона № 1	
Обозначение характерных точек границ	Координаты, м				Метод определения координат	Формулы, примененные для расчета средней квадратической погрешности определения координат характерных точек границ (Mt), с подставленными в такие формулы значениями и итоговые (вычисленные) значения Mt, м	Описание закрепления точки
	содержатся в Едином государственном реестре недвижимости		определены в результате выполнения комплексных кадастровых работ				
	X	Y	X	Y			
1	2	3	4	5	6	7	8
48	691615.08	1416368.56	691605.97	1416328.17	Метод спутниковых геодезических измерений (определений)	$Mt = \sqrt{(m_0^2 + m_1^2)} = \sqrt{(0.06^2 + 0.08^2)} = 0.10$	-
49	691612.65	1416369.08	691607.39	1416335.49	Метод спутниковых геодезических измерений (определений)	$Mt = \sqrt{(m_0^2 + m_1^2)} = \sqrt{(0.06^2 + 0.08^2)} = 0.10$	-
50	691530.37	1416386.74	691610.63	1416351.97	Метод спутниковых геодезических измерений (определений)	$Mt = \sqrt{(m_0^2 + m_1^2)} = \sqrt{(0.06^2 + 0.08^2)} = 0.10$	-
6	691521.41	1416345.52	691613.16	1416365.42	Метод спутниковых геодезических измерений (определений)	$Mt = \sqrt{(m_0^2 + m_1^2)} = \sqrt{(0.06^2 + 0.08^2)} = 0.10$	-
5	691530.54	1416344.24	691606.45	1416370.04	Метод спутниковых геодезических измерений (определений)	$Mt = \sqrt{(m_0^2 + m_1^2)} = \sqrt{(0.06^2 + 0.08^2)} = 0.10$	-
17	691531.83	1416352.76	691530.29	1416386.38	Метод спутниковых геодезических измерений (определений)	$Mt = \sqrt{(m_0^2 + m_1^2)} = \sqrt{(0.06^2 + 0.08^2)} = 0.10$	-
16	691538.68	1416351.60	691521.45	1416345.52	Метод спутниковых геодезических измерений (определений)	$Mt = \sqrt{(m_0^2 + m_1^2)} = \sqrt{(0.06^2 + 0.08^2)} = 0.10$	-
2	691537.35	1416342.62	691531.09	1416344.16	Метод спутниковых геодезических измерений (определений)	$Mt = \sqrt{(m_0^2 + m_1^2)} = \sqrt{(0.06^2 + 0.08^2)} = 0.10$	-
1	691606.57	1416328.04	691532.57	1416352.56	Метод спутниковых геодезических измерений (определений)	$Mt = \sqrt{(m_0^2 + m_1^2)} = \sqrt{(0.06^2 + 0.08^2)} = 0.10$	-
5	-	-	691539.38	1416351.34	Метод спутниковых геодезических измерений (определений)	$Mt = \sqrt{(m_0^2 + m_1^2)} = \sqrt{(0.06^2 + 0.08^2)} = 0.10$	-

1. Сведения о характерных точках границы уточняемого земельного участка с кадастровым номером 51:27:0030404:2 :							
Система координат МСК-51, зона 1							Зона № 1
Обозначение характерных точек границ	Координаты, м				Метод определения координат	Формулы, примененные для расчета средней квадратической погрешности определения координат характерных точек границ (Mt), с подставленными в такие формулы значениями и итоговые (вычисленные) значения Mt, м	Описание закрепления точки
	содержатся в Едином государственном реестре недвижимости		определены в результате выполнения комплексных кадастровых работ				
	X	Y	X	Y			
1	2	3	4	5	6	7	8
3	-	-	691537.91	1416342.50	Метод спутниковых геодезических измерений (определений)	$Mt = \sqrt{(m_0^2 + m_1^2)} = \sqrt{(0.06^2 + 0.08^2)} = 0.10$	-
48	691615.08	1416368.56	691605.97	1416328.17	Метод спутниковых геодезических измерений (определений)	$Mt = \sqrt{(m_0^2 + m_1^2)} = \sqrt{(0.06^2 + 0.08^2)} = 0.10$	-
2. Сведения о частях границ уточняемого земельного участка с кадастровым номером 51:27:0030404:2 :							
Обозначение части границ		Горизонтальное проложение (S), м	Описание прохождения части границ	Сведения о согласовании местоположения границ (согласовано/спорное)			
от т.	до т.						
1	2	3	4	5			
48	49	7.46	-	-			
49	50	16.80	-	-			
50	6	13.69	-	-			
6	5	8.15	-	-			
5	17	77.89	-	-			
17	16	41.81	-	-			
16	2	9.74	-	-			
2	1	8.53	-	-			
1	5	6.92	-	-			
5	3	8.96	-	-			
3	48	69.55	-	-			
3. Сведения о характеристиках уточняемого земельного участка с кадастровым номером 51:27:0030404:2 :							
№ п/п	Наименование характеристики земельного участка			Значение характеристики			
1	2			3			
1.	Адрес земельного участка			Российская Федерация, 184310, Мурманская область, город Заозерск, улица Корчилова, дом 9			
1.1.	Сведения о местоположении земельного участка (при отсутствии адреса) в структурированном в соответствии с федеральной информационной адресной системой виде			-			
1.2.	Дополнительные сведения о местоположении земельного участка			-			

3. Сведения о характеристиках уточняемого земельного участка с кадастровым номером 51:27:0030404:2 :		
№ п/п	Наименование характеристики земельного участка	Значение характеристики
1	2	3
2.	Площадь земельного участка ± величина погрешности определения (вычисления) площади ($P \pm \Delta P$), м ²	3465 ± 21
3.	Формула, примененная для вычисления предельной погрешности определения площади земельного участка, с подставленными значениями и итоговые (вычисленные) значения (ΔP), м ²	$\Delta P = 3.5 * M_t * \sqrt{P} = 3.5 * 0,1 * \sqrt{3465} = 21$
4.	Площадь земельного участка согласно сведениям Единого государственного реестра недвижимости ($P_{\text{кад}}$), м ²	3582
5.	Оценка расхождения P и $P_{\text{кад}}$ ($P - P_{\text{кад}}$), м ²	117
6.	Предельные минимальный и максимальный размеры земельного участка ($P_{\text{мин}}$ и $P_{\text{макс}}$), м ²	- -
7.	Вид (виды) разрешенного использования	для использования в целях размещения и обслуживания нежилого многоэтажного дома
7.1.	Дополнительные сведения об использовании земельного участка	-
8.	Кадастровый или иной государственный учетный номер (инвентарный) здания, сооружения, объекта незавершенного строительства, расположенного на земельном участке	51:27:0030404:30 (многоквартирный дом) 51:23:0000000:610
9.	Сведения о земельных участках (землях общего пользования, территории общего пользования), посредством которых обеспечивается доступ	Земли общего пользования
10.	Иные сведения	-
4. Пояснения к сведениям об уточняемом земельном участке с кадастровым номером 51:27:0030404:2 :		
1.	-	

Сведения об уточняемых земельных участках

1. Сведения о характерных точках границы уточняемого земельного участка с кадастровым номером 51:27:0030404:21 :

Система координат МСК-51, зона 1					Зона № 1		
Обозначение характерных точек границ	Координаты, м				Метод определения координат	Формулы, примененные для расчета средней квадратической погрешности определения координат характерных точек границ (Mt), с подставленными в такие формулы значениями и итоговые (вычисленные) значения Mt, м	Описание закрепления точки
	содержатся в Едином государственном реестре недвижимости		определены в результате выполнения комплексных работ кадастровых работ				
	X	Y	X	Y			
1	2	3	4	5	6	7	8
51	691531.48	1416537.63	691531.57	1416532.19	Метод спутниковых геодезических измерений (определений)	$Mt = \sqrt{(m_0^2 + m_1^2)} = \sqrt{(0.06^2 + 0.08^2)} = 0.10$	-
30	691523.56	1416539.27	691535.29	1416544.53	Метод спутниковых геодезических измерений (определений)	$Mt = \sqrt{(m_0^2 + m_1^2)} = \sqrt{(0.06^2 + 0.08^2)} = 0.10$	-
33	691522.31	1416533.24	691529.32	1416546.26	Метод спутниковых геодезических измерений (определений)	$Mt = \sqrt{(m_0^2 + m_1^2)} = \sqrt{(0.06^2 + 0.08^2)} = 0.10$	-
52	691530.23	1416531.60	691525.66	1416533.98	Метод спутниковых геодезических измерений (определений)	$Mt = \sqrt{(m_0^2 + m_1^2)} = \sqrt{(0.06^2 + 0.08^2)} = 0.10$	-
51	691531.48	1416537.63	691531.57	1416532.19	Метод спутниковых геодезических измерений (определений)	$Mt = \sqrt{(m_0^2 + m_1^2)} = \sqrt{(0.06^2 + 0.08^2)} = 0.10$	-

2. Сведения о частях границ уточняемого земельного участка с кадастровым номером 51:27:0030404:21 :

Обозначение части границ		Горизонтальное проложение (S), м	Описание прохождения части границ	Сведения о согласовании местоположения границ (согласовано/спорное)
от т.	до т.			
1	2	3	4	5
51	30	12.89	-	-
30	33	6.22	-	-
33	52	12.81	-	-
52	51	6.18	-	-

3. Сведения о характеристиках уточняемого земельного участка с кадастровым номером 51:27:0030404:21 :

№ п/п	Наименование характеристики земельного участка	Значение характеристики
1	2	3
1.	Адрес земельного участка	Российская Федерация, 184310, Мурманская область, город Заозерск, улица Матроса Рябинина

3. Сведения о характеристиках уточняемого земельного участка с кадастровым номером 51:27:0030404:21 :		
№ п/п	Наименование характеристики земельного участка	Значение характеристики
1	2	3
1.1.	Сведения о местоположении земельного участка (при отсутствии адреса) в структурированном в соответствии с федеральной информационной адресной системой виде	-
1.2.	Дополнительные сведения о местоположении земельного участка	-
2.	Площадь земельного участка \pm величина погрешности определения (вычисления) площади ($P \pm \Delta P$), м ²	80 \pm 3
3.	Формула, примененная для вычисления предельной погрешности определения площади земельного участка, с подставленными значениями и итоговые (вычисленные) значения (ΔP), м ²	$\Delta P = 3.5 * M_t * \sqrt{P} = 3.5 * 0,1 * \sqrt{80} = 3$
4.	Площадь земельного участка согласно сведениям Единого государственного реестра недвижимости ($R_{кад}$), м ²	50
5.	Оценка расхождения P и $R_{кад}$ ($P - R_{кад}$), м ²	30
6.	Предельные минимальный и максимальный размеры земельного участка ($R_{мин}$ и $R_{макс}$), м ²	- -
7.	Вид (виды) разрешенного использования	под объекты инженерного оборудования - газоснабжения
7.1.	Дополнительные сведения об использовании земельного участка	-
8.	Кадастровый или иной государственный учетный номер (инвентарный) здания, сооружения, объекта незавершенного строительства, расположенного на земельном участке	51:27:0030404:34
9.	Сведения о земельных участках (землях общего пользования, территории общего пользования), посредством которых обеспечивается доступ	Земли общего пользования
10.	Иные сведения	-
4. Пояснения к сведениям об уточняемом земельном участке с кадастровым номером 51:27:0030404:21 :		
1.	-	

Сведения об уточняемых земельных участках

1. Сведения о характерных точках границы уточняемого земельного участка с кадастровым номером 51:27:0030404:23 :

Система координат МСК-51, зона 1

Зона № 1

Обозначение характерных точек границ	Координаты, м				Метод определения координат	Формулы, примененные для расчета средней квадратической погрешности определения координат характерных точек границ (Mt), с подставленными в такие формулы значениями и итоговые (вычисленные) значения Mt, м	Описание закрепления точки
	содержатся в Едином государственном реестре недвижимости		определены в результате выполнения комплексных кадастровых работ				
	X	Y	X	Y			
1	2	3	4	5	6	7	8
53	691608.67	1416544.27	691593.88	1416473.43	Метод спутниковых геодезических измерений (определений)	$Mt = \sqrt{(m_0^2 + m_1^2)} = \sqrt{(0.06^2 + 0.08^2)} = 0.10$	-
54	691592.27	1416547.95	691595.34	1416479.92	Метод спутниковых геодезических измерений (определений)	$Mt = \sqrt{(m_0^2 + m_1^2)} = \sqrt{(0.06^2 + 0.08^2)} = 0.10$	-
55	691595.29	1416565.36	691606.99	1416535.98	Метод спутниковых геодезических измерений (определений)	$Mt = \sqrt{(m_0^2 + m_1^2)} = \sqrt{(0.06^2 + 0.08^2)} = 0.10$	-
56	691577.24	1416568.91	691608.91	1416544.43	Метод спутниковых геодезических измерений (определений)	$Mt = \sqrt{(m_0^2 + m_1^2)} = \sqrt{(0.06^2 + 0.08^2)} = 0.10$	-
57	691567.45	1416572.92	691592.27	1416547.95	Метод спутниковых геодезических измерений (определений)	$Mt = \sqrt{(m_0^2 + m_1^2)} = \sqrt{(0.06^2 + 0.08^2)} = 0.10$	-
58	691561.98	1416545.57	691595.29	1416565.36	Метод спутниковых геодезических измерений (определений)	$Mt = \sqrt{(m_0^2 + m_1^2)} = \sqrt{(0.06^2 + 0.08^2)} = 0.10$	-
59	691548.99	1416544.56	691567.45	1416572.92	Метод спутниковых геодезических измерений (определений)	$Mt = \sqrt{(m_0^2 + m_1^2)} = \sqrt{(0.06^2 + 0.08^2)} = 0.10$	-
60	691545.98	1416545.19	691561.98	1416545.57	Метод спутниковых геодезических измерений (определений)	$Mt = \sqrt{(m_0^2 + m_1^2)} = \sqrt{(0.06^2 + 0.08^2)} = 0.10$	-
61	691541.22	1416521.02	691548.99	1416544.56	Метод спутниковых геодезических измерений (определений)	$Mt = \sqrt{(m_0^2 + m_1^2)} = \sqrt{(0.06^2 + 0.08^2)} = 0.10$	-
62	691537.00	1416481.71	691545.98	1416545.19	Метод спутниковых геодезических измерений (определений)	$Mt = \sqrt{(m_0^2 + m_1^2)} = \sqrt{(0.06^2 + 0.08^2)} = 0.10$	-

1. Сведения о характерных точках границы уточняемого земельного участка с кадастровым номером 51:27:0030404:23 :

Система координат МСК-51, зона 1						Зона № 1	
Обозначение характерных точек границ	Координаты, м				Метод определения координат	Формулы, примененные для расчета средней квадратической погрешности определения координат характерных точек границ (Mt), с подставленными в такие формулы значениями и итоговые (вычисленные) значения Mt, м	Описание закрепления точки
	содержатся в Едином государственном реестре недвижимости		определены в результате выполнения комплексных кадастровых работ				
	X	Y	X	Y			
1	2	3	4	5	6	7	8
63	691560.14	1416475.95	691541.22	1416521.02	Метод спутниковых геодезических измерений (определений)	$Mt = \sqrt{(m_0^2 + m_1^2)} = \sqrt{(0.06^2 + 0.08^2)} = 0.10$	-
64	691577.90	1416472.07	691539.76	1416507.44	Метод спутниковых геодезических измерений (определений)	$Mt = \sqrt{(m_0^2 + m_1^2)} = \sqrt{(0.06^2 + 0.08^2)} = 0.10$	-
65	691592.98	1416469.42	691550.55	1416491.72	Метод спутниковых геодезических измерений (определений)	$Mt = \sqrt{(m_0^2 + m_1^2)} = \sqrt{(0.06^2 + 0.08^2)} = 0.10$	-
46	691595.19	1416479.95	691555.05	1416485.94	Метод спутниковых геодезических измерений (определений)	$Mt = \sqrt{(m_0^2 + m_1^2)} = \sqrt{(0.06^2 + 0.08^2)} = 0.10$	-
45	691606.24	1416532.67	691559.84	1416481.09	Метод спутниковых геодезических измерений (определений)	$Mt = \sqrt{(m_0^2 + m_1^2)} = \sqrt{(0.06^2 + 0.08^2)} = 0.10$	-
53	691608.67	1416544.27	691593.88	1416473.43	Метод спутниковых геодезических измерений (определений)	$Mt = \sqrt{(m_0^2 + m_1^2)} = \sqrt{(0.06^2 + 0.08^2)} = 0.10$	-

2. Сведения о частях границ уточняемого земельного участка с кадастровым номером 51:27:0030404:23 :

Обозначение части границ		Горизонтальное проложение (S), м	Описание прохождения части границ	Сведения о согласовании местоположения границ (согласовано/спорное)
от т.	до т.			
1	2	3	4	5
53	54	6.65	-	-
54	55	57.26	-	-
55	56	8.67	-	-
56	57	17.01	-	-
57	58	17.67	-	-
58	59	28.85	-	-
59	60	27.89	-	-
60	61	13.03	-	-
61	62	3.08	-	-
62	63	24.63	-	-

2. Сведения о частях границ уточняемого земельного участка с кадастровым номером 51:27:0030404:23 :				
Обозначение части границ		Горизонтальное проложение (S), м	Описание прохождения части границ	Сведения о согласовании местоположения границ (согласовано/спорное)
от т.	до т.			
1	2	3	4	5
63	64	13.66	-	-
64	65	19.07	-	-
65	46	7.33	-	-
46	45	6.82	-	-
45	53	34.89	-	-
3. Сведения о характеристиках уточняемого земельного участка с кадастровым номером 51:27:0030404:23 :				
№ п/п	Наименование характеристики земельного участка	Значение характеристики		
1	2	3		
1.	Адрес земельного участка	Российская Федерация, 184310, Мурманская область, город Заозерск, улица Матроса Рябинина, дом 21		
1.1.	Сведения о местоположении земельного участка (при отсутствии адреса) в структурированном в соответствии с федеральной информационной адресной системой виде	-		
1.2.	Дополнительные сведения о местоположении земельного участка	-		
2.	Площадь земельного участка \pm величина погрешности определения (вычисления) площади ($P \pm \Delta P$), м ²	4517 \pm 24		
3.	Формула, примененная для вычисления предельной погрешности определения площади земельного участка, с подставленными значениями и итоговые (вычисленные) значения (ΔP), м ²	$\Delta P = 3.5 * M_t * \sqrt{P} = 3.5 * 0,1 * \sqrt{4517} = 24$		
4.	Площадь земельного участка согласно сведениям Единого государственного реестра недвижимости (Р _{кад}), м ²	4984		
5.	Оценка расхождения P и Р _{кад} (P - Р _{кад}), м ²	467		
6.	Предельные минимальный и максимальный размеры земельного участка (Р _{мин} и Р _{макс}), м ²	- -		
7.	Вид (виды) разрешенного использования	здание нежилое		
7.1.	Дополнительные сведения об использовании земельного участка	-		
8.	Кадастровый или иной государственный учетный номер (инвентарный) здания, сооружения, объекта незавершенного строительства, расположенного на земельном участке	51:27:0030404:41 51:27:0000000:324 51:23:0000000:610		
9.	Сведения о земельных участках (землях общего пользования, территории общего пользования), посредством которых обеспечивается доступ	Земли общего пользования		
10.	Иные сведения	-		
4. Пояснения к сведениям об уточняемом земельном участке с кадастровым номером 51:27:0030404:23 :				
1.	-			

Сведения об уточняемых земельных участках

1. Сведения о характерных точках границы уточняемого земельного участка с кадастровым номером 51:27:0030404:24 :

Система координат МСК-51, зона 1

Зона № 1

Обозначение характерных точек границ	Координаты, м				Метод определения координат	Формулы, примененные для расчета средней квадратической погрешности определения координат характерных точек границ (Mt), с подставленными в такие формулы значениями и итоговые (вычисленные) значения Mt, м	Описание закрепления точки
	содержатся в Едином государственном реестре недвижимости		определены в результате выполнения комплексных кадастровых работ				
	X	Y	X	Y			
1	2	3	4	5	6	7	8
57	691567.45	1416572.92	691567.45	1416572.92	Метод спутниковых геодезических измерений (определений)	$Mt = \sqrt{(m_0^2 + m_1^2)} = \sqrt{(0.06^2 + 0.08^2)} = 0.10$	-
66	691530.76	1416578.06	691530.76	1416578.06	Метод спутниковых геодезических измерений (определений)	$Mt = \sqrt{(m_0^2 + m_1^2)} = \sqrt{(0.06^2 + 0.08^2)} = 0.10$	-
67	691523.31	1416572.73	691523.31	1416572.73	Метод спутниковых геодезических измерений (определений)	$Mt = \sqrt{(m_0^2 + m_1^2)} = \sqrt{(0.06^2 + 0.08^2)} = 0.10$	-
68	691519.59	1416555.51	691519.59	1416555.51	Метод спутниковых геодезических измерений (определений)	$Mt = \sqrt{(m_0^2 + m_1^2)} = \sqrt{(0.06^2 + 0.08^2)} = 0.10$	-
69	691520.37	1416550.56	691520.37	1416550.56	Метод спутниковых геодезических измерений (определений)	$Mt = \sqrt{(m_0^2 + m_1^2)} = \sqrt{(0.06^2 + 0.08^2)} = 0.10$	-
60	691545.98	1416545.19	691545.98	1416545.19	Метод спутниковых геодезических измерений (определений)	$Mt = \sqrt{(m_0^2 + m_1^2)} = \sqrt{(0.06^2 + 0.08^2)} = 0.10$	-
59	691548.99	1416544.56	691548.99	1416544.56	Метод спутниковых геодезических измерений (определений)	$Mt = \sqrt{(m_0^2 + m_1^2)} = \sqrt{(0.06^2 + 0.08^2)} = 0.10$	-
58	691561.98	1416545.57	691561.98	1416545.57	Метод спутниковых геодезических измерений (определений)	$Mt = \sqrt{(m_0^2 + m_1^2)} = \sqrt{(0.06^2 + 0.08^2)} = 0.10$	-
57	691567.45	1416572.92	691567.45	1416572.92	Метод спутниковых геодезических измерений (определений)	$Mt = \sqrt{(m_0^2 + m_1^2)} = \sqrt{(0.06^2 + 0.08^2)} = 0.10$	-

2. Сведения о частях границ уточняемого земельного участка с кадастровым номером 51:27:0030404:24 :				
Обозначение части границ		Горизонтальное проложение (S), м	Описание прохождения части границ	Сведения о согласовании местоположения границ (согласовано/спорное)
от т.	до т.			
1	2	3	4	5
57	66	37.05	-	-
66	67	9.16	-	-
67	68	17.62	-	-
68	69	5.01	-	-
69	60	26.17	-	-
60	59	3.08	-	-
59	58	13.03	-	-
58	57	27.89	-	-
3. Сведения о характеристиках уточняемого земельного участка с кадастровым номером 51:27:0030404:24 :				
№ п/п	Наименование характеристики земельного участка	Значение характеристики		
1	2	3		
1.	Адрес земельного участка	Российская Федерация, 184310, Мурманская область, город Заозерск, улица Матроса Рябина, дом 19		
1.1.	Сведения о местоположении земельного участка (при отсутствии адреса) в структурированном в соответствии с федеральной информационной адресной системой виде	-		
1.2.	Дополнительные сведения о местоположении земельного участка	-		
2.	Площадь земельного участка \pm величина погрешности определения (вычисления) площади ($P \pm \Delta P$), м ²	1258 \pm 12		
3.	Формула, примененная для вычисления предельной погрешности определения площади земельного участка, с подставленными значениями и итоговые (вычисленные) значения (ΔP), м ²	$\Delta P = 3.5 * M_t * \sqrt{P} = 3.5 * 0,1 * \sqrt{1258} = 12$		
4.	Площадь земельного участка согласно сведениям Единого государственного реестра недвижимости (Ркад), м ²	1258		
5.	Оценка расхождения P и Ркад (P - Ркад), м ²	-		
6.	Предельные минимальный и максимальный размеры земельного участка (Рмин и Рмакс), м ²	-		
7.	Вид (виды) разрешенного использования	здание нежилое		
7.1.	Дополнительные сведения об использовании земельного участка	-		
8.	Кадастровый или иной государственный учетный номер (инвентарный) здания, сооружения, объекта незавершенного строительства, расположенного на земельном участке	51:27:0030404:559		
9.	Сведения о земельных участках (землях общего пользования, территории общего пользования), посредством которых обеспечивается доступ	Земли общего пользования		
10.	Иные сведения	-		
4. Пояснения к сведениям об уточняемом земельном участке с кадастровым номером 51:27:0030404:24 :				
1.	-			

Сведения об уточняемых земельных участках

1. Сведения о характерных точках границы уточняемого земельного участка с кадастровым номером 51:27:0030404:28 :

Система координат МСК-51, зона 1

Зона № 1

Обозначение характерных точек границ	Координаты, м				Метод определения координат	Формулы, примененные для расчета средней квадратической погрешности определения координат характерных точек границ (Mt), с подставленными в такие формулы значениями и итоговые (вычисленные) значения Mt, м	Описание закрепления точки
	содержатся в Едином государственном реестре недвижимости		определены в результате выполнения комплексных кадастровых работ				
	X	Y	X	Y			
1	2	3	4	5	6	7	8
7	691516.08	1416319.23	691515.12	1416312.04	Метод спутниковых геодезических измерений (определений)	$Mt = \sqrt{(m_0^2 + m_1^2)} = \sqrt{(0.06^2 + 0.08^2)} = 0.10$	-
6	691521.41	1416345.52	691520.33	1416340.43	Метод спутниковых геодезических измерений (определений)	$Mt = \sqrt{(m_0^2 + m_1^2)} = \sqrt{(0.06^2 + 0.08^2)} = 0.10$	-
70	691515.36	1416346.84	691521.45	1416345.52	Метод спутниковых геодезических измерений (определений)	$Mt = \sqrt{(m_0^2 + m_1^2)} = \sqrt{(0.06^2 + 0.08^2)} = 0.10$	-
71	691509.14	1416349.08	691509.14	1416349.08	Метод спутниковых геодезических измерений (определений)	$Mt = \sqrt{(m_0^2 + m_1^2)} = \sqrt{(0.06^2 + 0.08^2)} = 0.10$	-
72	691459.69	1416359.63	691459.88	1416359.59	Метод спутниковых геодезических измерений (определений)	$Mt = \sqrt{(m_0^2 + m_1^2)} = \sqrt{(0.06^2 + 0.08^2)} = 0.10$	-
73	691462.76	1416373.23	691462.36	1416371.20	Метод спутниковых геодезических измерений (определений)	$Mt = \sqrt{(m_0^2 + m_1^2)} = \sqrt{(0.06^2 + 0.08^2)} = 0.10$	-
74	691460.60	1416374.02	691462.99	1416374.05	Метод спутниковых геодезических измерений (определений)	$Mt = \sqrt{(m_0^2 + m_1^2)} = \sqrt{(0.06^2 + 0.08^2)} = 0.10$	-
75	691456.57	1416374.93	691460.76	1416374.57	Метод спутниковых геодезических измерений (определений)	$Mt = \sqrt{(m_0^2 + m_1^2)} = \sqrt{(0.06^2 + 0.08^2)} = 0.10$	-
76	691456.50	1416374.57	691439.91	1416378.76	Метод спутниковых геодезических измерений (определений)	$Mt = \sqrt{(m_0^2 + m_1^2)} = \sqrt{(0.06^2 + 0.08^2)} = 0.10$	-
77	691440.39	1416378.08	691439.49	1416379.45	Метод спутниковых геодезических измерений (определений)	$Mt = \sqrt{(m_0^2 + m_1^2)} = \sqrt{(0.06^2 + 0.08^2)} = 0.10$	-

1. Сведения о характерных точках границы уточняемого земельного участка с кадастровым номером 51:27:0030404:28 :

Система координат МСК-51, зона 1						Зона № 1	
Обозначение характерных точек границ	Координаты, м				Метод определения координат	Формулы, примененные для расчета средней квадратической погрешности определения координат характерных точек границ (Mt), с подставленными в такие формулы значениями и итоговые (вычисленные) значения Mt, м	Описание закрепления точки
	содержатся в Едином государственном реестре недвижимости		определены в результате выполнения комплексных кадастровых работ				
	X	Y	X	Y			
1	2	3	4	5	6	7	8
78	691445.28	1416400.93	691437.86	1416374.09	Метод спутниковых геодезических измерений (определений)	$Mt = \sqrt{(m_0^2 + m_1^2)} = \sqrt{(0.06^2 + 0.08^2)} = 0.10$	-
79	691440.95	1416404.84	691431.42	1416344.32	Метод спутниковых геодезических измерений (определений)	$Mt = \sqrt{(m_0^2 + m_1^2)} = \sqrt{(0.06^2 + 0.08^2)} = 0.10$	-
80	691442.12	1416410.42	691430.61	1416340.82	Метод спутниковых геодезических измерений (определений)	$Mt = \sqrt{(m_0^2 + m_1^2)} = \sqrt{(0.06^2 + 0.08^2)} = 0.10$	-
81	691422.97	1416414.87	691444.07	1416337.80	Метод спутниковых геодезических измерений (определений)	$Mt = \sqrt{(m_0^2 + m_1^2)} = \sqrt{(0.06^2 + 0.08^2)} = 0.10$	-
82	691420.88	1416405.22	691442.72	1416331.72	Метод спутниковых геодезических измерений (определений)	$Mt = \sqrt{(m_0^2 + m_1^2)} = \sqrt{(0.06^2 + 0.08^2)} = 0.10$	-
83	691405.59	1416334.58	691442.15	1416329.24	Метод спутниковых геодезических измерений (определений)	$Mt = \sqrt{(m_0^2 + m_1^2)} = \sqrt{(0.06^2 + 0.08^2)} = 0.10$	-
84	691423.00	1416330.00	691441.46	1416326.07	Метод спутниковых геодезических измерений (определений)	$Mt = \sqrt{(m_0^2 + m_1^2)} = \sqrt{(0.06^2 + 0.08^2)} = 0.10$	-
85	691425.08	1416341.38	-	-	-	0.10	-
86	691431.76	1416339.91	-	-	-	0.10	-
87	691432.39	1416339.78	-	-	-	0.10	-
88	691443.23	1416337.52	-	-	-	0.10	-
89	691440.93	1416326.19	-	-	-	0.10	-
90	691457.67	1416322.48	-	-	-	0.10	-
91	691467.37	1416322.29	-	-	-	0.10	-
8	691513.57	1416312.40	-	-	-	0.10	-
7	691516.08	1416319.23	691515.12	1416312.04	Метод спутниковых геодезических измерений (определений)	$Mt = \sqrt{(m_0^2 + m_1^2)} = \sqrt{(0.06^2 + 0.08^2)} = 0.10$	-

2. Сведения о частях границ уточняемого земельного участка с кадастровым номером 51:27:0030404:28 :

Обозначение части границ		Горизонтальное проложение (S), м	Описание прохождения части границ	Сведения о согласовании местоположения границ (согласовано/спорное)
от т.	до т.			
1	2	3	4	5
7	6	28.86	-	-
6	70	5.21	-	-
70	71	12.81	-	-
71	72	50.37	-	-
72	73	11.87	-	-
73	74	2.92	-	-
74	75	2.29	-	-
75	76	21.27	-	-
76	77	0.81	-	-
77	78	5.60	-	-
78	79	30.46	-	-
79	80	3.59	-	-
80	81	13.79	-	-
81	82	6.23	-	-
82	83	2.54	-	-
83	84	3.24	-	-
84	7	74.98	-	-

3. Сведения о характеристиках уточняемого земельного участка с кадастровым номером 51:27:0030404:28 :

№ п/п	Наименование характеристики земельного участка	Значение характеристики
1	2	3
1.	Адрес земельного участка	Российская Федерация, 184310, Мурманская область, город Заозерск, улица Ленинского Комсомола, дом 18
1.1.	Сведения о местоположении земельного участка (при отсутствии адреса) в структурированном в соответствии с федеральной информационной адресной системой виде	-
1.2.	Дополнительные сведения о местоположении земельного участка	-
2.	Площадь земельного участка ± величина погрешности определения (вычисления) площади ($P \pm \Delta P$), м ²	3355 ± 20
3.	Формула, примененная для вычисления предельной погрешности определения площади земельного участка, с подставленными значениями и итоговые (вычисленные) значения (ΔP), м ²	$\Delta P = 3.5 * M_t * \sqrt{P} = 3.5 * 0,1 * \sqrt{3355} = 20$
4.	Площадь земельного участка согласно сведениям Единого государственного реестра недвижимости (Ркад), м ²	3574
5.	Оценка расхождения P и Ркад (P - Ркад), м ²	219
6.	Предельные минимальный и максимальный размеры земельного участка (Рмин и Рмакс), м ²	- -
7.	Вид (виды) разрешенного использования	жилая застройка
7.1.	Дополнительные сведения об использовании земельного участка	-

3. Сведения о характеристиках уточняемого земельного участка с кадастровым номером 51:27:0030404:28 :

№ п/п	Наименование характеристики земельного участка	Значение характеристики
1	2	3
8.	Кадастровый или иной государственный учетный номер (инвентарный) здания, сооружения, объекта незавершенного строительства, расположенного на земельном участке	51:27:0030404:37 51:27:0000000:324 51:23:0000000:610
9.	Сведения о земельных участках (землях общего пользования, территории общего пользования), посредством которых обеспечивается доступ	Земли общего пользования
10.	Иные сведения	-

4. Пояснения к сведениям об уточняемом земельном участке с кадастровым номером 51:27:0030404:28 :

1.	-
----	---

Сведения об уточняемых земельных участках

1. Сведения о характерных точках границы уточняемого земельного участка с кадастровым номером 51:27:0030404:3 :

Система координат МСК-51, зона 1

Зона № 1

Обозначение характерных точек границ	Координаты, м				Метод определения координат	Формулы, примененные для расчета средней квадратической погрешности определения координат характерных точек границ (Mt), с подставленными в такие формулы значениями и итоговые (вычисленные) значения Mt, м	Описание закрепления точки
	содержатся в Едином государственном реестре недвижимости		определены в результате выполнения комплексных кадастровых работ				
	X	Y	X	Y			
1	2	3	4	5	6	7	8
6	691521.41	1416345.52	691521.45	1416345.52	Метод спутниковых геодезических измерений (определений)	$Mt = \sqrt{(m_0^2 + m_1^2)} = \sqrt{(0.06^2 + 0.08^2)} = 0.10$	-
50	691530.37	1416386.74	691523.67	1416355.66	Метод спутниковых геодезических измерений (определений)	$Mt = \sqrt{(m_0^2 + m_1^2)} = \sqrt{(0.06^2 + 0.08^2)} = 0.10$	-
100	691445.35	1416404.46	691530.29	1416386.38	Метод спутниковых геодезических измерений (определений)	$Mt = \sqrt{(m_0^2 + m_1^2)} = \sqrt{(0.06^2 + 0.08^2)} = 0.10$	-
78	691445.28	1416400.93	691513.18	1416390.05	Метод спутниковых геодезических измерений (определений)	$Mt = \sqrt{(m_0^2 + m_1^2)} = \sqrt{(0.06^2 + 0.08^2)} = 0.10$	-
77	691440.39	1416378.08	691485.70	1416396.01	Метод спутниковых геодезических измерений (определений)	$Mt = \sqrt{(m_0^2 + m_1^2)} = \sqrt{(0.06^2 + 0.08^2)} = 0.10$	-
76	691456.50	1416374.57	691472.01	1416398.78	Метод спутниковых геодезических измерений (определений)	$Mt = \sqrt{(m_0^2 + m_1^2)} = \sqrt{(0.06^2 + 0.08^2)} = 0.10$	-
75	691456.57	1416374.93	691444.89	1416404.58	Метод спутниковых геодезических измерений (определений)	$Mt = \sqrt{(m_0^2 + m_1^2)} = \sqrt{(0.06^2 + 0.08^2)} = 0.10$	-
74	691460.60	1416374.02	691439.49	1416379.45	Метод спутниковых геодезических измерений (определений)	$Mt = \sqrt{(m_0^2 + m_1^2)} = \sqrt{(0.06^2 + 0.08^2)} = 0.10$	-
73	691462.76	1416373.23	691439.91	1416378.76	Метод спутниковых геодезических измерений (определений)	$Mt = \sqrt{(m_0^2 + m_1^2)} = \sqrt{(0.06^2 + 0.08^2)} = 0.10$	-
72	691459.69	1416359.63	691460.76	1416374.57	Метод спутниковых геодезических измерений (определений)	$Mt = \sqrt{(m_0^2 + m_1^2)} = \sqrt{(0.06^2 + 0.08^2)} = 0.10$	-

1. Сведения о характерных точках границы уточняемого земельного участка с кадастровым номером 51:27:0030404:3 :

Система координат МСК-51, зона 1						Зона № 1	
Обозначение характерных точек границ	Координаты, м				Метод определения координат	Формулы, примененные для расчета средней квадратической погрешности определения координат характерных точек границ (Mt), с подставленными в такие формулы значениями и итоговые (вычисленные) значения Mt, м	Описание закрепления точки
	содержатся в Едином государственном реестре недвижимости		определены в результате выполнения комплексных кадастровых работ				
	X	Y	X	Y			
1	2	3	4	5	6	7	8
71	691509.14	1416349.08	691462.99	1416374.05	Метод спутниковых геодезических измерений (определений)	$Mt = \sqrt{(m_0^2 + m_1^2)} = \sqrt{(0.06^2 + 0.08^2)} = 0.10$	-
70	691515.36	1416346.84	691462.36	1416371.20	Метод спутниковых геодезических измерений (определений)	$Mt = \sqrt{(m_0^2 + m_1^2)} = \sqrt{(0.06^2 + 0.08^2)} = 0.10$	-
72	-	-	691459.88	1416359.59	Метод спутниковых геодезических измерений (определений)	$Mt = \sqrt{(m_0^2 + m_1^2)} = \sqrt{(0.06^2 + 0.08^2)} = 0.10$	-
71	-	-	691509.14	1416349.08	Метод спутниковых геодезических измерений (определений)	$Mt = \sqrt{(m_0^2 + m_1^2)} = \sqrt{(0.06^2 + 0.08^2)} = 0.10$	-
6	691521.41	1416345.52	691521.45	1416345.52	Метод спутниковых геодезических измерений (определений)	$Mt = \sqrt{(m_0^2 + m_1^2)} = \sqrt{(0.06^2 + 0.08^2)} = 0.10$	-

2. Сведения о частях границ уточняемого земельного участка с кадастровым номером 51:27:0030404:3 :

Обозначение части границ		Горизонтальное проложение (S), м	Описание прохождения части границ	Сведения о согласовании местоположения границ (согласовано/спорное)
от т.	до т.			
1	2	3	4	5
6	50	10.38	-	-
50	100	31.43	-	-
100	78	17.50	-	-
78	77	28.12	-	-
77	76	13.97	-	-
76	75	27.73	-	-
75	74	25.70	-	-
74	73	0.81	-	-
73	72	21.27	-	-
72	71	2.29	-	-
71	70	2.92	-	-
70	72	11.87	-	-
72	71	50.37	-	-

2. Сведения о частях границ уточняемого земельного участка с кадастровым номером 51:27:0030404:3 :				
Обозначение части границ		Горизонтальное проложение (S), м	Описание прохождения части границ	Сведения о согласовании местоположения границ (согласовано/спорное)
от т.	до т.			
1	2	3	4	5
71	6	12.81	-	-
3. Сведения о характеристиках уточняемого земельного участка с кадастровым номером 51:27:0030404:3 :				
№ п/п	Наименование характеристики земельного участка	Значение характеристики		
1	2	3		
1.	Адрес земельного участка	Российская Федерация, 184310, Мурманская область, город Заозерск, улица Корчилова, дом 7		
1.1.	Сведения о местоположении земельного участка (при отсутствии адреса) в структурированном в соответствии с федеральной информационной адресной системой виде	-		
1.2.	Дополнительные сведения о местоположении земельного участка	-		
2.	Площадь земельного участка \pm величина погрешности определения (вычисления) площади ($P \pm \Delta P$), м ²	3223 \pm 20		
3.	Формула, примененная для вычисления предельной погрешности определения площади земельного участка, с подставленными значениями и итоговые (вычисленные) значения (ΔP), м ²	$\Delta P = 3.5 * M_t * \sqrt{P} = 3.5 * 0,1 * \sqrt{3223} = 20$		
4.	Площадь земельного участка согласно сведениям Единого государственного реестра недвижимости (Ркад), м ²	3262		
5.	Оценка расхождения P и Ркад ($P - P_{кад}$), м ²	39		
6.	Предельные минимальный и максимальный размеры земельного участка ($P_{мин}$ и $P_{макс}$), м ²	-		
7.	Вид (виды) разрешенного использования	здание нежилое		
7.1.	Дополнительные сведения об использовании земельного участка	-		
8.	Кадастровый или иной государственный учетный номер (инвентарный) здания, сооружения, объекта незавершенного строительства, расположенного на земельном участке	51:27:0030404:38 (многоквартирный дом) 51:27:0000000:324 51:23:0000000:610		
9.	Сведения о земельных участках (землях общего пользования, территории общего пользования), посредством которых обеспечивается доступ	Земли общего пользования		
10.	Иные сведения	-		
4. Пояснения к сведениям об уточняемом земельном участке с кадастровым номером 51:27:0030404:3 :				
1.	-			

Сведения об уточняемых земельных участках

1. Сведения о характерных точках границы уточняемого земельного участка с кадастровым номером 51:27:0030404:7 :

Система координат МСК-51, зона 1						Зона № 1	
Обозначение характерных точек границ	Координаты, м				Метод определения координат	Формулы, примененные для расчета средней квадратической погрешности определения координат характерных точек границ (Mt), с подставленными в такие формулы значениями и итоговые (вычисленные) значения Mt, м	Описание закрепления точки
	содержатся в Едином государственном реестре недвижимости		определены в результате выполнения комплексных работ кадастровых работ				
	X	Y	X	Y			
1	2	3	4	5	6	7	8
99	691332.86	1416352.17	691330.55	1416340.17	Метод спутниковых геодезических измерений (определений)	$Mt = \sqrt{(m_0^2 + m_1^2)} = \sqrt{(0.06^2 + 0.08^2)} = 0.10$	-
98	691338.45	1416377.84	691333.59	1416354.79	Метод спутниковых геодезических измерений (определений)	$Mt = \sqrt{(m_0^2 + m_1^2)} = \sqrt{(0.06^2 + 0.08^2)} = 0.10$	-
97	691339.44	1416377.69	691346.45	1416414.68	Метод спутниковых геодезических измерений (определений)	$Mt = \sqrt{(m_0^2 + m_1^2)} = \sqrt{(0.06^2 + 0.08^2)} = 0.10$	-
96	691342.94	1416393.73	691348.67	1416424.81	Метод спутниковых геодезических измерений (определений)	$Mt = \sqrt{(m_0^2 + m_1^2)} = \sqrt{(0.06^2 + 0.08^2)} = 0.10$	-
95	691341.91	1416393.99	691326.46	1416429.38	Метод спутниковых геодезических измерений (определений)	$Mt = \sqrt{(m_0^2 + m_1^2)} = \sqrt{(0.06^2 + 0.08^2)} = 0.10$	-
94	691345.83	1416411.90	691320.80	1416401.39	Метод спутниковых геодезических измерений (определений)	$Mt = \sqrt{(m_0^2 + m_1^2)} = \sqrt{(0.06^2 + 0.08^2)} = 0.10$	-
104	691323.80	1416416.21	691314.27	1416403.05	Метод спутниковых геодезических измерений (определений)	$Mt = \sqrt{(m_0^2 + m_1^2)} = \sqrt{(0.06^2 + 0.08^2)} = 0.10$	-
105	691320.65	1416400.66	691311.78	1416392.53	Метод спутниковых геодезических измерений (определений)	$Mt = \sqrt{(m_0^2 + m_1^2)} = \sqrt{(0.06^2 + 0.08^2)} = 0.10$	-
106	691310.01	1416345.82	691305.66	1416394.12	Метод спутниковых геодезических измерений (определений)	$Mt = \sqrt{(m_0^2 + m_1^2)} = \sqrt{(0.06^2 + 0.08^2)} = 0.10$	-
107	691312.30	1416344.13	691298.51	1416382.37	Метод спутниковых геодезических измерений (определений)	$Mt = \sqrt{(m_0^2 + m_1^2)} = \sqrt{(0.06^2 + 0.08^2)} = 0.10$	-

1. Сведения о характерных точках границы уточняемого земельного участка с кадастровым номером 51:27:0030404:7 :							
Система координат МСК-51, зона 1							Зона № 1
Обозначение характерных точек границ	Координаты, м				Метод определения координат	Формулы, примененные для расчета средней квадратической погрешности определения координат характерных точек границ (Mt), с подставленными в такие формулы значениями и итоговые (вычисленные) значения Mt, м	Описание закрепления точки
	содержатся в Едином государственном реестре недвижимости		определены в результате выполнения комплексных кадастровых работ				
	X	Y	X	Y			
1	2	3	4	5	6	7	8
108	691330.35	1416340.62	691294.93	1416358.39	Метод спутниковых геодезических измерений (определений)	$Mt = \sqrt{(m_0^2 + m_1^2)} = \sqrt{(0.06^2 + 0.08^2)} = 0.10$	-
н30У	-	-	691314.19	1416342.27	Метод спутниковых геодезических измерений (определений)	$Mt = \sqrt{(m_0^2 + m_1^2)} = \sqrt{(0.06^2 + 0.08^2)} = 0.10$	-
99	691332.86	1416352.17	691330.55	1416340.17	Метод спутниковых геодезических измерений (определений)	$Mt = \sqrt{(m_0^2 + m_1^2)} = \sqrt{(0.06^2 + 0.08^2)} = 0.10$	-
2. Сведения о частях границ уточняемого земельного участка с кадастровым номером 51:27:0030404:7 :							
Обозначение части границ		Горизонтальное проложение (S), м	Описание прохождения части границ	Сведения о согласовании местоположения границ (согласовано/спорное)			
от т.	до т.						
1	2	3	4	5			
99	98	14.93	-	-			
98	97	61.26	-	-			
97	96	10.37	-	-			
96	95	22.68	-	-			
95	94	28.56	-	-			
94	104	6.74	-	-			
104	105	10.81	-	-			
105	106	6.32	-	-			
106	107	13.75	-	-			
107	108	24.25	-	-			
108	н30У	25.12	-	-			
н30У	99	16.49	-	-			
3. Сведения о характеристиках уточняемого земельного участка с кадастровым номером 51:27:0030404:7 :							
№ п/п	Наименование характеристики земельного участка			Значение характеристики			
1	2			3			
1.	Адрес земельного участка			Российская Федерация, 184310, Мурманская область, город Заозерск, улица Ленинского Комсомола, дом 14			

3. Сведения о характеристиках уточняемого земельного участка с кадастровым номером 51:27:0030404:7 :		
№ п/п	Наименование характеристики земельного участка	Значение характеристики
1	2	3
1.1.	Сведения о местоположении земельного участка (при отсутствии адреса) в структурированном в соответствии с федеральной информационной адресной системой виде	-
1.2.	Дополнительные сведения о местоположении земельного участка	-
2.	Площадь земельного участка ± величина погрешности определения (вычисления) площади ($P \pm \Delta P$), м2	2697 ± 18
3.	Формула, примененная для вычисления предельной погрешности определения площади земельного участка, с подставленными значениями и итоговые (вычисленные) значения (ΔP), м2	$\Delta P = 3.5 * M_t * \sqrt{P} = 3.5 * 0,1 * \sqrt{2697} = 18$
4.	Площадь земельного участка согласно сведениям Единого государственного реестра недвижимости ($R_{\text{кад}}$), м2	1596
5.	Оценка расхождения P и $R_{\text{кад}}$ ($P - R_{\text{кад}}$), м2	1101
6.	Предельные минимальный и максимальный размеры земельного участка ($R_{\text{мин}}$ и $R_{\text{макс}}$), м2	- -
7.	Вид (виды) разрешенного использования	жилая застройка
7.1.	Дополнительные сведения об использовании земельного участка	-
8.	Кадастровый или иной государственный учетный номер (инвентарный) здания, сооружения, объекта незавершенного строительства, расположенного на земельном участке	51:27:0030404:36 (многоквартирный дом) 51:27:0000000:324 51:23:0000000:610
9.	Сведения о земельных участках (землях общего пользования, территории общего пользования), посредством которых обеспечивается доступ	Земли общего пользования
10.	Иные сведения	-
4. Пояснения к сведениям об уточняемом земельном участке с кадастровым номером 51:27:0030404:7 :		
1.	-	

Сведения об уточняемых земельных участках

1. Сведения о характерных точках границы уточняемого земельного участка с кадастровым номером 51:27:0030404:8 :

Система координат МСК-51, зона 1

Зона № 1

Обозначение характерных точек границ	Координаты, м				Метод определения координат	Формулы, примененные для расчета средней квадратической погрешности определения координат характерных точек границ (Mt), с подставленными в такие формулы значениями и итоговые (вычисленные) значения Mt, м	Описание закрепления точки
	содержатся в Едином государственном реестре недвижимости		определены в результате выполнения комплексных кадастровых работ				
	X	Y	X	Y			
1	2	3	4	5	6	7	8
107	691312.30	1416344.13	691314.19	1416325.82	Метод спутниковых геодезических измерений (определений)	$Mt = \sqrt{(m_0^2 + m_1^2)} = \sqrt{(0.06^2 + 0.08^2)} = 0.10$	-
106	691310.01	1416345.82	691314.19	1416342.27	Метод спутниковых геодезических измерений (определений)	$Mt = \sqrt{(m_0^2 + m_1^2)} = \sqrt{(0.06^2 + 0.08^2)} = 0.10$	-
109	691290.99	1416360.84	691294.93	1416358.39	Метод спутниковых геодезических измерений (определений)	$Mt = \sqrt{(m_0^2 + m_1^2)} = \sqrt{(0.06^2 + 0.08^2)} = 0.10$	-
110	691280.22	1416363.08	691249.16	1416363.94	Метод спутниковых геодезических измерений (определений)	$Mt = \sqrt{(m_0^2 + m_1^2)} = \sqrt{(0.06^2 + 0.08^2)} = 0.10$	-
111	691282.39	1416373.82	691248.60	1416355.44	Метод спутниковых геодезических измерений (определений)	$Mt = \sqrt{(m_0^2 + m_1^2)} = \sqrt{(0.06^2 + 0.08^2)} = 0.10$	-
112	691262.66	1416378.34	691246.75	1416353.47	Метод спутниковых геодезических измерений (определений)	$Mt = \sqrt{(m_0^2 + m_1^2)} = \sqrt{(0.06^2 + 0.08^2)} = 0.10$	-
113	691259.20	1416361.10	691242.03	1416353.27	Метод спутниковых геодезических измерений (определений)	$Mt = \sqrt{(m_0^2 + m_1^2)} = \sqrt{(0.06^2 + 0.08^2)} = 0.10$	-
114	691241.09	1416359.84	691237.22	1416354.14	Метод спутниковых геодезических измерений (определений)	$Mt = \sqrt{(m_0^2 + m_1^2)} = \sqrt{(0.06^2 + 0.08^2)} = 0.10$	-
115	691234.10	1416326.46	691235.73	1416347.53	Метод спутниковых геодезических измерений (определений)	$Mt = \sqrt{(m_0^2 + m_1^2)} = \sqrt{(0.06^2 + 0.08^2)} = 0.10$	-
116	691311.89	1416324.83	691231.96	1416331.04	Метод спутниковых геодезических измерений (определений)	$Mt = \sqrt{(m_0^2 + m_1^2)} = \sqrt{(0.06^2 + 0.08^2)} = 0.10$	-

1. Сведения о характерных точках границы уточняемого земельного участка с кадастровым номером 51:27:0030404:8 :							
Система координат МСК-51, зона 1							Зона № 1
Обозначение характерных точек границ	Координаты, м				Метод определения координат	Формулы, примененные для расчета средней квадратической погрешности определения координат характерных точек границ (Mt), с подставленными в такие формулы значениями и итоговые (вычисленные) значения Mt, м	Описание закрепления точки
	содержатся в Едином государственном реестре недвижимости		определены в результате выполнения комплексных кадастровых работ				
	X	Y	X	Y			
1	2	3	4	5	6	7	8
н31У	-	-	691231.01	1416326.00	Метод спутниковых геодезических измерений (определений)	$Mt = \sqrt{(m_0^2 + m_1^2)} = \sqrt{(0.06^2 + 0.08^2)} = 0.10$	-
н32У	-	-	691275.92	1416325.54	Метод спутниковых геодезических измерений (определений)	$Mt = \sqrt{(m_0^2 + m_1^2)} = \sqrt{(0.06^2 + 0.08^2)} = 0.10$	-
н33У	-	-	691291.25	1416326.09	Метод спутниковых геодезических измерений (определений)	$Mt = \sqrt{(m_0^2 + m_1^2)} = \sqrt{(0.06^2 + 0.08^2)} = 0.10$	-
107	691312.30	1416344.13	691314.19	1416325.82	Метод спутниковых геодезических измерений (определений)	$Mt = \sqrt{(m_0^2 + m_1^2)} = \sqrt{(0.06^2 + 0.08^2)} = 0.10$	-
2. Сведения о частях границ уточняемого земельного участка с кадастровым номером 51:27:0030404:8 :							
Обозначение части границ		Горизонтальное проложение (S), м	Описание прохождения части границ	Сведения о согласовании местоположения границ (согласовано/спорное)			
от т.	до т.						
1	2	3	4	5			
107	106	16.45	-	-			
106	109	25.12	-	-			
109	110	46.11	-	-			
110	111	8.52	-	-			
111	112	2.70	-	-			
112	113	4.72	-	-			
113	114	4.89	-	-			
114	115	6.78	-	-			
115	116	16.92	-	-			
116	н31У	5.13	-	-			
н31У	н32У	44.91	-	-			
н32У	н33У	15.34	-	-			
н33У	107	22.94	-	-			

3. Сведения о характеристиках уточняемого земельного участка с кадастровым номером 51:27:0030404:8 :		
№ п/п	Наименование характеристики земельного участка	Значение характеристики
1	2	3
1.	Адрес земельного участка	Российская Федерация, 184310, Мурманская область, город Заозерск, улица Ленинского Комсомола, дом 12
1.1.	Сведения о местоположении земельного участка (при отсутствии адреса) в структурированном в соответствии с федеральной информационной адресной системой виде	-
1.2.	Дополнительные сведения о местоположении земельного участка	-
2.	Площадь земельного участка \pm величина погрешности определения (вычисления) площади ($P \pm \Delta P$), м ²	2516 \pm 18
3.	Формула, примененная для вычисления предельной погрешности определения площади земельного участка, с подставленными значениями и итоговые (вычисленные) значения (ΔP), м ²	$\Delta P = 3.5 * M_t * \sqrt{P} = 3.5 * 0,1 * \sqrt{2516} = 18$
4.	Площадь земельного участка согласно сведениям Единого государственного реестра недвижимости ($R_{кад}$), м ²	2759
5.	Оценка расхождения P и $R_{кад}$ ($P - R_{кад}$), м ²	243
6.	Предельные минимальный и максимальный размеры земельного участка ($R_{мин}$ и $R_{макс}$), м ²	- -
7.	Вид (виды) разрешенного использования	Среднеэтажная жилая застройка
7.1.	Дополнительные сведения об использовании земельного участка	-
8.	Кадастровый или иной государственный учетный номер (инвентарный) здания, сооружения, объекта незавершенного строительства, расположенного на земельном участке	51:27:0030404:39 (многоквартирный дом) 51:27:0000000:324 51:23:0000000:610
9.	Сведения о земельных участках (землях общего пользования, территории общего пользования), посредством которых обеспечивается доступ	Земли общего пользования
10.	Иные сведения	-
4. Пояснения к сведениям об уточняемом земельном участке с кадастровым номером 51:27:0030404:8 :		
1.	-	

Сведения об уточняемых земельных участках

1. Сведения о характерных точках границы уточняемого земельного участка с кадастровым номером 51:27:0030404:9 :

Система координат МСК-51, зона 1

Зона № 1

Обозначение характерных точек границ	Координаты, м				Метод определения координат	Формулы, примененные для расчета средней квадратической погрешности определения координат характерных точек границ (Mt), с подставленными в такие формулы значениями и итоговые (вычисленные) значения Mt, м	Описание закрепления точки
	содержатся в Едином государственном реестре недвижимости		определены в результате выполнения комплексных кадастровых работ				
	X	Y	X	Y			
1	2	3	4	5	6	7	8
93	691349.89	1416430.37	691320.80	1416401.39	Метод спутниковых геодезических измерений (определений)	$Mt = \sqrt{(m_0^2 + m_1^2)} = \sqrt{(0.06^2 + 0.08^2)} = 0.10$	-
117	691322.05	1416436.48	691326.46	1416429.38	Метод спутниковых геодезических измерений (определений)	$Mt = \sqrt{(m_0^2 + m_1^2)} = \sqrt{(0.06^2 + 0.08^2)} = 0.10$	-
118	691274.28	1416446.88	691255.35	1416443.93	Метод спутниковых геодезических измерений (определений)	$Mt = \sqrt{(m_0^2 + m_1^2)} = \sqrt{(0.06^2 + 0.08^2)} = 0.10$	-
119	691260.22	1416449.94	691251.46	1416419.70	Метод спутниковых геодезических измерений (определений)	$Mt = \sqrt{(m_0^2 + m_1^2)} = \sqrt{(0.06^2 + 0.08^2)} = 0.10$	-
120	691252.37	1416412.82	691249.09	1416408.95	Метод спутниковых геодезических измерений (определений)	$Mt = \sqrt{(m_0^2 + m_1^2)} = \sqrt{(0.06^2 + 0.08^2)} = 0.10$	-
13	691307.26	1416401.12	691260.30	1416406.35	Метод спутниковых геодезических измерений (определений)	$Mt = \sqrt{(m_0^2 + m_1^2)} = \sqrt{(0.06^2 + 0.08^2)} = 0.10$	-
12	691307.92	1416404.06	691279.89	1416401.88	Метод спутниковых геодезических измерений (определений)	$Mt = \sqrt{(m_0^2 + m_1^2)} = \sqrt{(0.06^2 + 0.08^2)} = 0.10$	-
11	691313.58	1416402.60	691279.40	1416399.66	Метод спутниковых геодезических измерений (определений)	$Mt = \sqrt{(m_0^2 + m_1^2)} = \sqrt{(0.06^2 + 0.08^2)} = 0.10$	-
105	691320.65	1416400.66	691294.87	1416396.07	Метод спутниковых геодезических измерений (определений)	$Mt = \sqrt{(m_0^2 + m_1^2)} = \sqrt{(0.06^2 + 0.08^2)} = 0.10$	-
104	691323.80	1416416.21	691292.11	1416383.60	Метод спутниковых геодезических измерений (определений)	$Mt = \sqrt{(m_0^2 + m_1^2)} = \sqrt{(0.06^2 + 0.08^2)} = 0.10$	-

1. Сведения о характерных точках границы уточняемого земельного участка с кадастровым номером 51:27:0030404:9 :

Система координат МСК-51, зона 1					Зона № 1		
Обозначение характерных точек границ	Координаты, м				Метод определения координат	Формулы, примененные для расчета средней квадратической погрешности определения координат характерных точек границ (Mt), с подставленными в такие формулы значениями и итоговые (вычисленные) значения Mt, м	Описание закрепления точки
	содержатся в Едином государственном реестре недвижимости		определены в результате выполнения комплексных кадастровых работ				
	X	Y	X	Y			
1	2	3	4	5	6	7	8
94	691345.83	1416411.90	691298.51	1416382.37	Метод спутниковых геодезических измерений (определений)	$Mt = \sqrt{(m_0^2 + m_1^2)} = \sqrt{(0.06^2 + 0.08^2)} = 0.10$	-
14	-	-	691305.66	1416394.12	Метод спутниковых геодезических измерений (определений)	$Mt = \sqrt{(m_0^2 + m_1^2)} = \sqrt{(0.06^2 + 0.08^2)} = 0.10$	-
13	-	-	691308.22	1416404.61	Метод спутниковых геодезических измерений (определений)	$Mt = \sqrt{(m_0^2 + m_1^2)} = \sqrt{(0.06^2 + 0.08^2)} = 0.10$	-
12	-	-	691314.27	1416403.05	Метод спутниковых геодезических измерений (определений)	$Mt = \sqrt{(m_0^2 + m_1^2)} = \sqrt{(0.06^2 + 0.08^2)} = 0.10$	-
93	691349.89	1416430.37	691320.80	1416401.39	Метод спутниковых геодезических измерений (определений)	$Mt = \sqrt{(m_0^2 + m_1^2)} = \sqrt{(0.06^2 + 0.08^2)} = 0.10$	-

2. Сведения о частях границ уточняемого земельного участка с кадастровым номером 51:27:0030404:9 :

Обозначение части границ		Горизонтальное проложение (S), м	Описание прохождения части границ	Сведения о согласовании местоположения границ (согласовано/спорное)
от т.	до т.			
1	2	3	4	5
93	117	28.56	-	-
117	118	72.58	-	-
118	119	24.54	-	-
119	120	11.01	-	-
120	13	11.51	-	-
13	12	20.09	-	-
12	11	2.27	-	-
11	105	15.88	-	-
105	104	12.77	-	-
104	94	6.52	-	-
94	14	13.75	-	-
14	13	10.80	-	-
13	12	6.25	-	-

2. Сведения о частях границ уточняемого земельного участка с кадастровым номером 51:27:0030404:9 :				
Обозначение части границ		Горизонтальное проложение (S), м	Описание прохождения части границ	Сведения о согласовании местоположения границ (согласовано/спорное)
от т.	до т.			
1	2	3	4	5
12	93	6.74	-	-
3. Сведения о характеристиках уточняемого земельного участка с кадастровым номером 51:27:0030404:9 :				
№ п/п	Наименование характеристики земельного участка	Значение характеристики		
1	2	3		
1.	Адрес земельного участка	Российская Федерация, 184310, Мурманская область, город Заозерск, улица Корчилова, дом 5		
1.1.	Сведения о местоположении земельного участка (при отсутствии адреса) в структурированном в соответствии с федеральной информационной адресной системой виде	-		
1.2.	Дополнительные сведения о местоположении земельного участка	-		
2.	Площадь земельного участка \pm величина погрешности определения (вычисления) площади ($P \pm \Delta P$), м ²	2673 \pm 18		
3.	Формула, примененная для вычисления предельной погрешности определения площади земельного участка, с подставленными значениями и итоговые (вычисленные) значения (ΔP), м ²	$\Delta P = 3.5 * M_t * \sqrt{P} = 3.5 * 0,1 * \sqrt{2673} = 18$		
4.	Площадь земельного участка согласно сведениям Единого государственного реестра недвижимости (Ркад), м ²	2908		
5.	Оценка расхождения P и Ркад (P - Ркад), м ²	235		
6.	Предельные минимальный и максимальный размеры земельного участка (Рмин и Рмакс), м ²	-		
7.	Вид (виды) разрешенного использования	здание нежилое		
7.1.	Дополнительные сведения об использовании земельного участка	-		
8.	Кадастровый или иной государственный учетный номер (инвентарный) здания, сооружения, объекта незавершенного строительства, расположенного на земельном участке	51:27:0030404:40 51:27:0000000:324 51:23:0000000:610		
9.	Сведения о земельных участках (землях общего пользования, территории общего пользования), посредством которых обеспечивается доступ	Земли общего пользования		
10.	Иные сведения	-		
4. Пояснения к сведениям об уточняемом земельном участке с кадастровым номером 51:27:0030404:9 :				
1.	-			

Сведения об уточняемых земельных участках, необходимые для исправления реестровых ошибок в сведениях о местоположении их границ

1. Сведения о характерных точках границ уточняемого земельного участка с кадастровым номером 51:27:0030404:29 :

Система координат МСК-51, зона 1

Зона № 1

Обозначение характерных точек границ	Координаты, м				Метод определения координат	Формулы, примененные для расчета средней квадратической погрешности определения координат характерных точек границ (Mt), с подставленными в такие формулы значениями и итоговые (вычисленные) значения Mt, м	Описание закрепления точки
	содержатся в Едином государственном реестре недвижимости		определены в результате выполнения комплексных кадастровых работ				
	X	Y	X	Y			
1	2	3	4	5	6	7	8
81	691422.97	1416414.87	691405.71	1416334.55	Метод спутниковых геодезических измерений (определений)	$Mt = \sqrt{(m_0^2 + m_1^2)} = \sqrt{(0.06^2 + 0.08^2)} = 0.10$	-
92	691369.03	1416426.27	691407.33	1416341.84	Метод спутниковых геодезических измерений (определений)	$Mt = \sqrt{(m_0^2 + m_1^2)} = \sqrt{(0.06^2 + 0.08^2)} = 0.10$	-
93	691349.89	1416430.37	691408.16	1416345.58	Метод спутниковых геодезических измерений (определений)	$Mt = \sqrt{(m_0^2 + m_1^2)} = \sqrt{(0.06^2 + 0.08^2)} = 0.10$	-
94	691345.83	1416411.90	691408.77	1416348.47	Метод спутниковых геодезических измерений (определений)	$Mt = \sqrt{(m_0^2 + m_1^2)} = \sqrt{(0.06^2 + 0.08^2)} = 0.10$	-
95	691341.91	1416393.99	691420.86	1416405.15	Метод спутниковых геодезических измерений (определений)	$Mt = \sqrt{(m_0^2 + m_1^2)} = \sqrt{(0.06^2 + 0.08^2)} = 0.10$	-
96	691342.94	1416393.73	691421.79	1416409.41	Метод спутниковых геодезических измерений (определений)	$Mt = \sqrt{(m_0^2 + m_1^2)} = \sqrt{(0.06^2 + 0.08^2)} = 0.10$	-
97	691339.44	1416377.69	691348.67	1416424.81	Метод спутниковых геодезических измерений (определений)	$Mt = \sqrt{(m_0^2 + m_1^2)} = \sqrt{(0.06^2 + 0.08^2)} = 0.10$	-
98	691338.45	1416377.84	691333.59	1416354.79	Метод спутниковых геодезических измерений (определений)	$Mt = \sqrt{(m_0^2 + m_1^2)} = \sqrt{(0.06^2 + 0.08^2)} = 0.10$	-
99	691332.86	1416352.17	691333.04	1416352.13	Метод спутниковых геодезических измерений (определений)	$Mt = \sqrt{(m_0^2 + m_1^2)} = \sqrt{(0.06^2 + 0.08^2)} = 0.10$	-
83	691405.59	1416334.58	-	-	-	0.1	-

1. Сведения о характерных точках границ уточняемого земельного участка с кадастровым номером 51:27:0030404:29 :							
Система координат МСК-51, зона 1							Зона № 1
Обозначение характерных точек границ	Координаты, м				Метод определения координат	Формулы, примененные для расчета средней квадратической погрешности определения координат характерных точек границ (Mt), с подставленными в такие формулы значениями и итоговые (вычисленные) значения Mt, м	Описание закрепления точки
	содержатся в Едином государственном реестре недвижимости		определены в результате выполнения комплексных кадастровых работ				
	X	Y	X	Y			
1	2	3	4	5	6	7	8
82	691420.88	1416405.22	-	-	-	0.1	-
81	691422.97	1416414.87	691405.71	1416334.55	Метод спутниковых геодезических измерений (определений)	$Mt = \sqrt{(m_0^2 + m_1^2)} = \sqrt{(0.06^2 + 0.08^2)} = 0.10$	-
2. Сведения о частях границ уточняемого земельного участка с кадастровым номером 51:27:0030404:29 :							
Обозначение части границ		Горизонтальное проложение (S), м	Описание прохождения части границ	Сведения о согласовании местоположения границ (согласовано/спорное)			
от т.	до т.						
1	2	3	4	5			
81	92	7.47	-	-			
92	93	3.83	-	-			
93	94	2.95	-	-			
94	95	57.96	-	-			
95	96	4.36	-	-			
96	97	74.72	-	-			
97	98	71.63	-	-			
98	99	2.72	-	-			
99	81	74.77	-	-			
3. Сведения о характеристиках уточняемого земельного участка с кадастровым номером 51:27:0030404:29 :							
№ п/п	Наименование характеристики			Значение характеристики			
1	2			3			
1.	Адрес земельного участка			Российская Федерация, 184310, Мурманская область, город Заозерск, улица Ленинского Комсомола, дом 16			
1.1.	Сведения о местоположении земельного участка (при отсутствии адреса) в структурированном в соответствии с федеральной информационной адресной системой виде			-			
1.2.	Дополнительные сведения о местоположении земельного участка			-			
2.	Площадь земельного участка ± величина погрешности определения (вычисления) площади ($P \pm \Delta P$), м ²			5642 ± 26			
3.	Формула, примененная для расчета предельной допустимой погрешности определения площади земельного участка, с подставленными значениями и итоговые (вычисленные) значения (ΔP), м ²			$\Delta P = 3.5 * Mt * \sqrt{P} = 3.5 * 0.1 * \sqrt{5642} = 26$			

3. Сведения о характеристиках уточняемого земельного участка с кадастровым номером 51:27:0030404:29 :		
№ п/п	Наименование характеристики	Значение характеристики
1	2	3
4.	Площадь земельного участка согласно сведениям Единого государственного реестра недвижимости (Ркад), м2	6045
5.	Оценка расхождения Р и Ркад (Р - Ркад), м2	403
6.	Предельные минимальный и максимальный размеры земельного участка (Рмин и Рмакс), м2	- -
7.	Кадастровый номер или иной государственный учетный номер (инвентарный) объекта недвижимости, расположенного на земельном участке	51:27:0030404:33 51:27:0000000:324
8.	Вид (виды) разрешенного использования	под объекты культуры и искусства
8.1.	Дополнительные сведения об использовании земельного участка	-
9.	Сведения о земельных участках (землях общего пользования, территории общего пользования), посредством которых обеспечивается доступ	Земли общего пользования
10.	Иные сведения	-
4. Пояснения к сведениям об уточняемом земельном участке с кадастровым номером 51:27:0030404:29 :		
1.	-	

Сведения об уточняемых земельных участках, необходимые для исправления реестровых ошибок в сведениях о местоположении их границ

1. Сведения о характерных точках границ уточняемого земельного участка с кадастровым номером 51:27:0030404:5 :

Система координат МСК-51, зона 1

Зона № 1

Обозначение характерных точек границ	Координаты, м				Метод определения координат	Формулы, примененные для расчета средней квадратической погрешности определения координат характерных точек границ (Mt), с подставленными в такие формулы значениями и итоговые (вычисленные) значения Mt, м	Описание закрепления точки
	содержатся в Едином государственном реестре недвижимости		определены в результате выполнения комплексных кадастровых работ				
	X	Y	X	Y			
1	2	3	4	5	6	7	8
88	691443.23	1416337.52	691441.46	1416326.07	Метод спутниковых геодезических измерений (определений)	$Mt = \sqrt{(m_0^2 + m_1^2)} = \sqrt{(0.06^2 + 0.08^2)} = 0.10$	-
87	691432.39	1416339.78	691442.15	1416329.24	Метод спутниковых геодезических измерений (определений)	$Mt = \sqrt{(m_0^2 + m_1^2)} = \sqrt{(0.06^2 + 0.08^2)} = 0.10$	-
86	691431.76	1416339.91	691442.72	1416331.72	Метод спутниковых геодезических измерений (определений)	$Mt = \sqrt{(m_0^2 + m_1^2)} = \sqrt{(0.06^2 + 0.08^2)} = 0.10$	-
85	691425.08	1416341.38	691444.07	1416337.80	Метод спутниковых геодезических измерений (определений)	$Mt = \sqrt{(m_0^2 + m_1^2)} = \sqrt{(0.06^2 + 0.08^2)} = 0.10$	-
84	691423.00	1416330.00	691430.61	1416340.82	Метод спутниковых геодезических измерений (определений)	$Mt = \sqrt{(m_0^2 + m_1^2)} = \sqrt{(0.06^2 + 0.08^2)} = 0.10$	-
89	691440.93	1416326.19	691429.15	1416341.15	Метод спутниковых геодезических измерений (определений)	$Mt = \sqrt{(m_0^2 + m_1^2)} = \sqrt{(0.06^2 + 0.08^2)} = 0.10$	-
н26У	-	-	691426.02	1416341.84	Метод спутниковых геодезических измерений (определений)	$Mt = \sqrt{(m_0^2 + m_1^2)} = \sqrt{(0.06^2 + 0.08^2)} = 0.10$	-
н27У	-	-	691423.80	1416329.83	Метод спутниковых геодезических измерений (определений)	$Mt = \sqrt{(m_0^2 + m_1^2)} = \sqrt{(0.06^2 + 0.08^2)} = 0.10$	-
88	691443.23	1416337.52	691441.46	1416326.07	Метод спутниковых геодезических измерений (определений)	$Mt = \sqrt{(m_0^2 + m_1^2)} = \sqrt{(0.06^2 + 0.08^2)} = 0.10$	-

2. Сведения о частях границ уточняемого земельного участка с кадастровым номером 51:27:0030404:5 :				
Обозначение части границ		Горизонтальное проложение (S), м	Описание прохождения части границ	Сведения о согласовании местоположения границ (согласовано/спорное)
от т.	до т.			
1	2	3	4	5
88	87	3.24	-	-
87	86	2.54	-	-
86	85	6.23	-	-
85	84	13.79	-	-
84	89	1.50	-	-
89	н26У	3.21	-	-
н26У	н27У	12.21	-	-
н27У	88	18.06	-	-
3. Сведения о характеристиках уточняемого земельного участка с кадастровым номером 51:27:0030404:5 :				
№ п/п	Наименование характеристики		Значение характеристики	
1	2		3	
1.	Адрес земельного участка		Российская Федерация, 184310, Мурманская область, город Заозерск, улица Ленинского Комсомола, дом 18/1	
1.1.	Сведения о местоположении земельного участка (при отсутствии адреса) в структурированном в соответствии с федеральной информационной адресной системой виде		-	
1.2.	Дополнительные сведения о местоположении земельного участка		-	
2.	Площадь земельного участка ± величина погрешности определения (вычисления) площади ($P \pm \Delta P$), м ²		221 ± 5	
3.	Формула, примененная для расчета предельной допустимой погрешности определения площади земельного участка, с подставленными значениями и итоговые (вычисленные) значения (ΔP), м ²		$\Delta P = 3.5 * M_t * \sqrt{P} = 3.5 * 0,1 * \sqrt{221} = 5$	
4.	Площадь земельного участка согласно сведениям Единого государственного реестра недвижимости (Ркад), м ²		213	
5.	Оценка расхождения P и Ркад (P - Ркад), м ²		8	
6.	Предельные минимальный и максимальный размеры земельного участка (Рмин и Рмакс), м ²		- -	
7.	Кадастровый номер или иной государственный учетный номер (инвентарный) объекта недвижимости, расположенного на земельном участке		51:27:0030404:555	
8.	Вид (виды) разрешенного использования		павильон мебельный ПК-2У	
8.1.	Дополнительные сведения об использовании земельного участка		-	
9.	Сведения о земельных участках (землях общего пользования, территории общего пользования), посредством которых обеспечивается доступ		Земли общего пользования	
10.	Иные сведения		-	
4. Пояснения к сведениям об уточняемом земельном участке с кадастровым номером 51:27:0030404:5 :				
1.	-			

Сведения об уточняемых земельных участках, необходимые для исправления реестровых ошибок в сведениях о местоположении их границ

1. Сведения о характерных точках границ уточняемого земельного участка с кадастровым номером 51:27:0030404:590 :

Система координат МСК-51, зона 1

Зона № 1

Обозначение характерных точек границ	Координаты, м				Метод определения координат	Формулы, примененные для расчета средней квадратической погрешности определения координат характерных точек границ (Mt), с подставленными в такие формулы значениями и итоговые (вычисленные) значения Mt, м	Описание закрепления точки
	содержатся в Едином государственном реестре недвижимости		определены в результате выполнения комплексных кадастровых работ				
	X	Y	X	Y			
1	2	3	4	5	6	7	8
101	691440.39	1416400.21	691423.80	1416329.83	Метод спутниковых геодезических измерений (определений)	$Mt = \sqrt{(m_0^2 + m_1^2)} = \sqrt{(0.06^2 + 0.08^2)} = 0.10$	-
82	691420.88	1416405.22	691426.02	1416341.84	Метод спутниковых геодезических измерений (определений)	$Mt = \sqrt{(m_0^2 + m_1^2)} = \sqrt{(0.06^2 + 0.08^2)} = 0.10$	-
83	691405.59	1416334.58	691429.15	1416341.15	Метод спутниковых геодезических измерений (определений)	$Mt = \sqrt{(m_0^2 + m_1^2)} = \sqrt{(0.06^2 + 0.08^2)} = 0.10$	-
84	691423.00	1416330.00	691430.61	1416340.82	Метод спутниковых геодезических измерений (определений)	$Mt = \sqrt{(m_0^2 + m_1^2)} = \sqrt{(0.06^2 + 0.08^2)} = 0.10$	-
85	691425.08	1416341.38	691431.42	1416344.32	Метод спутниковых геодезических измерений (определений)	$Mt = \sqrt{(m_0^2 + m_1^2)} = \sqrt{(0.06^2 + 0.08^2)} = 0.10$	-
86	691431.76	1416339.91	691437.86	1416374.09	Метод спутниковых геодезических измерений (определений)	$Mt = \sqrt{(m_0^2 + m_1^2)} = \sqrt{(0.06^2 + 0.08^2)} = 0.10$	-
87	691432.39	1416339.78	691434.48	1416374.80	Метод спутниковых геодезических измерений (определений)	$Mt = \sqrt{(m_0^2 + m_1^2)} = \sqrt{(0.06^2 + 0.08^2)} = 0.10$	-
102	691439.82	1416373.66	691440.24	1416401.11	Метод спутниковых геодезических измерений (определений)	$Mt = \sqrt{(m_0^2 + m_1^2)} = \sqrt{(0.06^2 + 0.08^2)} = 0.10$	-
103	691434.91	1416374.73	691428.64	1416403.52	Метод спутниковых геодезических измерений (определений)	$Mt = \sqrt{(m_0^2 + m_1^2)} = \sqrt{(0.06^2 + 0.08^2)} = 0.10$	-

1. Сведения о характерных точках границ уточняемого земельного участка с кадастровым номером 51:27:0030404:590 :							
Система координат МСК-51, зона 1							Зона № 1
Обозначение характерных точек границ	Координаты, м				Метод определения координат	Формулы, примененные для расчета средней квадратической погрешности определения координат характерных точек границ (Mt), с подставленными в такие формулы значениями и итоговые (вычисленные) значения Mt, м	Описание закрепления точки
	содержатся в Едином государственном реестре недвижимости		определены в результате выполнения комплексных кадастровых работ				
	X	Y	X	Y			
1	2	3	4	5	6	7	8
н28У	-	-	691426.67	1416403.98	Метод спутниковых геодезических измерений (определений)	$Mt = \sqrt{(m_0^2 + m_1^2)} = \sqrt{(0.06^2 + 0.08^2)} = 0.10$	-
95	-	-	691420.86	1416405.15	Метод спутниковых геодезических измерений (определений)	$Mt = \sqrt{(m_0^2 + m_1^2)} = \sqrt{(0.06^2 + 0.08^2)} = 0.10$	-
94	-	-	691408.77	1416348.47	Метод спутниковых геодезических измерений (определений)	$Mt = \sqrt{(m_0^2 + m_1^2)} = \sqrt{(0.06^2 + 0.08^2)} = 0.10$	-
93	-	-	691408.16	1416345.58	Метод спутниковых геодезических измерений (определений)	$Mt = \sqrt{(m_0^2 + m_1^2)} = \sqrt{(0.06^2 + 0.08^2)} = 0.10$	-
н29У	-	-	691407.32	1416341.79	Метод спутниковых геодезических измерений (определений)	$Mt = \sqrt{(m_0^2 + m_1^2)} = \sqrt{(0.06^2 + 0.08^2)} = 0.10$	-
81	-	-	691405.71	1416334.55	Метод спутниковых геодезических измерений (определений)	$Mt = \sqrt{(m_0^2 + m_1^2)} = \sqrt{(0.06^2 + 0.08^2)} = 0.10$	-
101	691440.39	1416400.21	691423.80	1416329.83	Метод спутниковых геодезических измерений (определений)	$Mt = \sqrt{(m_0^2 + m_1^2)} = \sqrt{(0.06^2 + 0.08^2)} = 0.10$	-
2. Сведения о частях границ уточняемого земельного участка с кадастровым номером 51:27:0030404:590 :							
Обозначение части границ		Горизонтальное проложение (S), м	Описание прохождения части границ	Сведения о согласовании местоположения границ (согласовано/спорное)			
от т.	до т.						
1	2	3	4	5			
101	82	12.21	-	-			
82	83	3.21	-	-			
83	84	1.50	-	-			
84	85	3.59	-	-			
85	86	30.46	-	-			

2. Сведения о частях границ уточняемого земельного участка с кадастровым номером 51:27:0030404:590 :				
Обозначение части границ		Горизонтальное проложение (S), м	Описание прохождения части границ	Сведения о согласовании местоположения границ (согласовано/спорное)
от т.	до т.			
1	2	3	4	5
86	87	3.45	-	-
87	102	26.93	-	-
102	103	11.85	-	-
103	н28У	2.02	-	-
н28У	95	5.93	-	-
95	94	57.96	-	-
94	93	2.95	-	-
93	н29У	3.88	-	-
н29У	81	7.42	-	-
81	101	18.70	-	-
3. Сведения о характеристиках уточняемого земельного участка с кадастровым номером 51:27:0030404:590 :				
№ п/п	Наименование характеристики		Значение характеристики	
1	2		3	
1.	Адрес земельного участка		Российская Федерация, Мурманская область, город Заозерск, улица Ленинского Комсомола	
1.1.	Сведения о местоположении земельного участка (при отсутствии адреса) в структурированном в соответствии с федеральной информационной адресной системой виде		-	
1.2.	Дополнительные сведения о местоположении земельного участка		-	
2.	Площадь земельного участка ± величина погрешности определения (вычисления) площади ($P \pm \Delta P$), м ²		1532 ± 14	
3.	Формула, примененная для расчета предельной допустимой погрешности определения площади земельного участка, с представленными значениями и итоговые (вычисленные) значения (ΔP), м ²		$\Delta P = 3.5 * M_t * \sqrt{P} = 3.5 * 0,1 * \sqrt{1532} = 14$	
4.	Площадь земельного участка согласно сведениям Единого государственного реестра недвижимости (Р _{кад}), м ²		1603	
5.	Оценка расхождения P и Р _{кад} (P - Р _{кад}), м ²		71	
6.	Предельные минимальный и максимальный размеры земельного участка (P _{мин} и P _{макс}), м ²		- -	
7.	Кадастровый номер или иной государственный учетный номер (инвентарный) объекта недвижимости, расположенного на земельном участке		-	
8.	Вид (виды) разрешенного использования		Благоустройство территории	
8.1.	Дополнительные сведения об использовании земельного участка		-	
9.	Сведения о земельных участках (землях общего пользования, территории общего пользования), посредством которых обеспечивается доступ		Земли общего пользования	
10.	Иные сведения		-	
4. Пояснения к сведениям об уточняемом земельном участке с кадастровым номером 51:27:0030404:590 :				
1.	-			

Описание местоположения зданий, сооружений, объектов незавершенного строительства на земельном участке

**1. Сведения о характерных точках контура объекта недвижимости
с кадастровым номером : 51:27:0030404:30 :**

Система координат МСК-51, зона 1

Зона № 1

Обозначение характерных точек контура	Содержатся в Едином государственном реестре недвижимости			Определены в ходе выполнения комплексных кадастровых работ			Метод опреде ления коор динат	Формулы, примененные для расчета средней квадратической погрешности определения координат характерных точек (Mt), м, с подставленными в такие формулы значениями и итоговые (вычисленные) значения Mt, м
	Координаты, м		Ради ус, м	Координаты, м		Ради ус, м		
	X	Y	R	X	Y	R		
1	2	3	4	5	6	7	8	9
н340	-	-	-	691601.48	1416348.5 6	-	Метод спутниковых геодезически х измерений (определени й)	$Mt = \sqrt{(m_0^2 + m_1^2)} = \sqrt{(0.06^2 + 0.08^2)} = 0.10$
н350	-	-	-	691604.27	1416361.4 0	-	Метод спутниковых геодезически х измерений (определени й)	$Mt = \sqrt{(m_0^2 + m_1^2)} = \sqrt{(0.06^2 + 0.08^2)} = 0.10$
н360	-	-	-	691595.35	1416363.3 3	-	Метод спутниковых геодезически х измерений (определени й)	$Mt = \sqrt{(m_0^2 + m_1^2)} = \sqrt{(0.06^2 + 0.08^2)} = 0.10$
н370	-	-	-	691595.87	1416365.7 1	-	Метод спутниковых геодезически х измерений (определени й)	$Mt = \sqrt{(m_0^2 + m_1^2)} = \sqrt{(0.06^2 + 0.08^2)} = 0.10$
н380	-	-	-	691593.25	1416366.2 8	-	Метод спутниковых геодезически х измерений (определени й)	$Mt = \sqrt{(m_0^2 + m_1^2)} = \sqrt{(0.06^2 + 0.08^2)} = 0.10$
н390	-	-	-	691592.73	1416363.9 1	-	Метод спутниковых геодезически х измерений (определени й)	$Mt = \sqrt{(m_0^2 + m_1^2)} = \sqrt{(0.06^2 + 0.08^2)} = 0.10$
н400	-	-	-	691548.55	1416373.5 1	-	Метод спутниковых геодезически х измерений (определени й)	$Mt = \sqrt{(m_0^2 + m_1^2)} = \sqrt{(0.06^2 + 0.08^2)} = 0.10$
н410	-	-	-	691548.92	1416375.2 2	-	Метод спутниковых геодезически х измерений (определени й)	$Mt = \sqrt{(m_0^2 + m_1^2)} = \sqrt{(0.06^2 + 0.08^2)} = 0.10$

1. Сведения о характерных точках контура объекта недвижимости с кадастровым номером : 51:27:0030404:30 :

Система координат МСК-51, зона 1

Зона № 1

Обозначение характерных точек контура	Содержатся в Едином государственном реестре недвижимости			Определены в ходе выполнения комплексных кадастровых работ			Метод определения координат	Формулы, примененные для расчета средней квадратической погрешности определения координат характерных точек (Mt), м, с подставленными в такие формулы значениями и итоговые (вычисленные) значения Mt, м
	Координаты, м		Радиус, м	Координаты, м		Радиус, м		
	X	Y	R	X	Y	R		
1	2	3	4	5	6	7	8	9
н420	-	-	-	691546.88	1416375.67	-	Метод спутниковых геодезических измерений (определений)	$Mt = \sqrt{(m_0^2 + m_1^2)} = \sqrt{(0.06^2 + 0.08^2)} = 0.10$
н430	-	-	-	691546.51	1416373.95	-	Метод спутниковых геодезических измерений (определений)	$Mt = \sqrt{(m_0^2 + m_1^2)} = \sqrt{(0.06^2 + 0.08^2)} = 0.10$
н440	-	-	-	691537.48	1416375.91	-	Метод спутниковых геодезических измерений (определений)	$Mt = \sqrt{(m_0^2 + m_1^2)} = \sqrt{(0.06^2 + 0.08^2)} = 0.10$
н450	-	-	-	691534.69	1416363.07	-	Метод спутниковых геодезических измерений (определений)	$Mt = \sqrt{(m_0^2 + m_1^2)} = \sqrt{(0.06^2 + 0.08^2)} = 0.10$
н460	-	-	-	691541.39	1416361.61	-	Метод спутниковых геодезических измерений (определений)	$Mt = \sqrt{(m_0^2 + m_1^2)} = \sqrt{(0.06^2 + 0.08^2)} = 0.10$
н470	-	-	-	691541.16	1416360.54	-	Метод спутниковых геодезических измерений (определений)	$Mt = \sqrt{(m_0^2 + m_1^2)} = \sqrt{(0.06^2 + 0.08^2)} = 0.10$
н480	-	-	-	691542.85	1416360.18	-	Метод спутниковых геодезических измерений (определений)	$Mt = \sqrt{(m_0^2 + m_1^2)} = \sqrt{(0.06^2 + 0.08^2)} = 0.10$
н490	-	-	-	691543.08	1416361.25	-	Метод спутниковых геодезических измерений (определений)	$Mt = \sqrt{(m_0^2 + m_1^2)} = \sqrt{(0.06^2 + 0.08^2)} = 0.10$

1. Сведения о характерных точках контура объекта недвижимости с кадастровым номером : 51:27:0030404:30 :

Система координат МСК-51, зона 1

Зона № 1

Обозначение характерных точек контура	Содержатся в Едином государственном реестре недвижимости			Определены в ходе выполнения комплексных кадастровых работ			Метод определения координат	Формулы, примененные для расчета средней квадратической погрешности определения координат характерных точек (Mt), м, с подставленными в такие формулы значениями и итоговые (вычисленные) значения Mt, м
	Координаты, м		Радиус, м	Координаты, м		Радиус, м		
	X	Y	R	X	Y	R		
1	2	3	4	5	6	7	8	9
н500	-	-	-	691559.96	1416357.59	-	Метод спутниковых геодезических измерений (определений)	$Mt = \sqrt{(m_0^2 + m_1^2)} = \sqrt{(0.06^2 + 0.08^2)} = 0.10$
н510	-	-	-	691559.73	1416356.50	-	Метод спутниковых геодезических измерений (определений)	$Mt = \sqrt{(m_0^2 + m_1^2)} = \sqrt{(0.06^2 + 0.08^2)} = 0.10$
н520	-	-	-	691561.36	1416356.14	-	Метод спутниковых геодезических измерений (определений)	$Mt = \sqrt{(m_0^2 + m_1^2)} = \sqrt{(0.06^2 + 0.08^2)} = 0.10$
н530	-	-	-	691561.59	1416357.23	-	Метод спутниковых геодезических измерений (определений)	$Mt = \sqrt{(m_0^2 + m_1^2)} = \sqrt{(0.06^2 + 0.08^2)} = 0.10$
н540	-	-	-	691574.19	1416354.49	-	Метод спутниковых геодезических измерений (определений)	$Mt = \sqrt{(m_0^2 + m_1^2)} = \sqrt{(0.06^2 + 0.08^2)} = 0.10$
н550	-	-	-	691573.92	1416353.24	-	Метод спутниковых геодезических измерений (определений)	$Mt = \sqrt{(m_0^2 + m_1^2)} = \sqrt{(0.06^2 + 0.08^2)} = 0.10$
н560	-	-	-	691575.56	1416352.89	-	Метод спутниковых геодезических измерений (определений)	$Mt = \sqrt{(m_0^2 + m_1^2)} = \sqrt{(0.06^2 + 0.08^2)} = 0.10$
н570	-	-	-	691575.83	1416354.13	-	Метод спутниковых геодезических измерений (определений)	$Mt = \sqrt{(m_0^2 + m_1^2)} = \sqrt{(0.06^2 + 0.08^2)} = 0.10$

1. Сведения о характерных точках контура объекта недвижимости с кадастровым номером : 51:27:0030404:30 :

Система координат МСК-51, зона 1

Зона № 1

Обозначение характерных точек контура	Содержатся в Едином государственном реестре недвижимости			Определены в ходе выполнения комплексных кадастровых работ			Метод определения координат	Формулы, примененные для расчета средней квадратической погрешности определения координат характерных точек (Mt), м, с подставленными в такие формулы значениями и итоговые (вычисленные) значения Mt, м
	Координаты, м		Радиус, м	Координаты, м		Радиус, м		
	X	Y	R	X	Y	R		
1	2	3	4	5	6	7	8	9
н58О	-	-	-	691592.96	1416350.42	-	Метод спутниковых геодезических измерений (определений)	$Mt = \sqrt{(m_0^2 + m_1^2)} = \sqrt{(0.06^2 + 0.08^2)} = 0.10$
н59О	-	-	-	691592.74	1416349.39	-	Метод спутниковых геодезических измерений (определений)	$Mt = \sqrt{(m_0^2 + m_1^2)} = \sqrt{(0.06^2 + 0.08^2)} = 0.10$
н60О	-	-	-	691594.29	1416349.05	-	Метод спутниковых геодезических измерений (определений)	$Mt = \sqrt{(m_0^2 + m_1^2)} = \sqrt{(0.06^2 + 0.08^2)} = 0.10$
н61О	-	-	-	691594.51	1416350.07	-	Метод спутниковых геодезических измерений (определений)	$Mt = \sqrt{(m_0^2 + m_1^2)} = \sqrt{(0.06^2 + 0.08^2)} = 0.10$
н34О	-	-	-	691601.48	1416348.56	-	Метод спутниковых геодезических измерений (определений)	$Mt = \sqrt{(m_0^2 + m_1^2)} = \sqrt{(0.06^2 + 0.08^2)} = 0.10$

2. Сведения о характеристиках объекта недвижимости с кадастровым номером : 51:27:0030404:30 :

№ п/п	Наименование характеристики	Значение характеристики
1	2	3
1.	Вид объекта недвижимости	здание
2.	Ранее присвоенный государственный учетный номер (инвентарный) здания, сооружения, объекта незавершенного строительства	-
3.	Кадастровый номер земельного участка (земельных участков), в границах которого (которых) расположены здание, сооружение, объект незавершенного строительства	51:27:0030404:2
4.	Уникальный учетный номер кадастрового квартала, в границах которого расположены здание, сооружение, объект незавершенного строительства	51:27:0030404

2. Сведения о характеристиках объекта недвижимости с кадастровым номером : 51:27:0030404:30 :

№ п/п	Наименование характеристики	Значение характеристики
1	2	3
5.	Адрес здания, сооружения, объекта незавершенного строительства	Российская Федерация, 184310, Мурманская область, город Заозерск, улица Корчилова, дом 9
5.1.	Сведения о местоположении здания, сооружения, объекта незавершенного строительства (при отсутствии адреса) в структурированном в соответствии с федеральной информационной адресной системой виде	-
5.2.	Дополнительные сведения о местоположении	-
6.	Иные сведения	-

3. Пояснения к сведениям об объекте недвижимости с кадастровым номером 51:27:0030404:30 :

1.	-
----	---

Описание местоположения зданий, сооружений, объектов незавершенного строительства на земельном участке

**1. Сведения о характерных точках контура объекта недвижимости
с кадастровым номером : 51:27:0030404:33 :**

Система координат МСК-51, зона 1

Зона № 1

Обозначение характерных точек контура	Содержатся в Едином государственном реестре недвижимости			Определены в ходе выполнения комплексных кадастровых работ			Метод опреде ления коор динат	Формулы, примененные для расчета средней квадратической погрешности определения координат характерных точек (Mt), м, с подставленными в такие формулы значениями и итоговые (вычисленные) значения Mt, м
	Координаты, м		Ради ус, м	Координаты, м		Ради ус, м		
	X	Y	R	X	Y	R		
1	2	3	4	5	6	7	8	9
н620	-	-	-	691399.06	1416347.1 8	-	Метод спутниковых геодезически х измерений (определени й)	$Mt = \sqrt{(m_0^2 + m_1^2)} = \sqrt{(0.06^2 + 0.08^2)} = 0.10$
н630	-	-	-	691401.05	1416356.4 2	-	Метод спутниковых геодезически х измерений (определени й)	$Mt = \sqrt{(m_0^2 + m_1^2)} = \sqrt{(0.06^2 + 0.08^2)} = 0.10$
н640	-	-	-	691402.71	1416356.0 7	-	Метод спутниковых геодезически х измерений (определени й)	$Mt = \sqrt{(m_0^2 + m_1^2)} = \sqrt{(0.06^2 + 0.08^2)} = 0.10$
н650	-	-	-	691403.36	1416359.0 9	-	Метод спутниковых геодезически х измерений (определени й)	$Mt = \sqrt{(m_0^2 + m_1^2)} = \sqrt{(0.06^2 + 0.08^2)} = 0.10$
н660	-	-	-	691401.70	1416359.4 8	-	Метод спутниковых геодезически х измерений (определени й)	$Mt = \sqrt{(m_0^2 + m_1^2)} = \sqrt{(0.06^2 + 0.08^2)} = 0.10$
н670	-	-	-	691405.98	1416379.3 7	-	Метод спутниковых геодезически х измерений (определени й)	$Mt = \sqrt{(m_0^2 + m_1^2)} = \sqrt{(0.06^2 + 0.08^2)} = 0.10$
н680	-	-	-	691408.50	1416378.8 3	-	Метод спутниковых геодезически х измерений (определени й)	$Mt = \sqrt{(m_0^2 + m_1^2)} = \sqrt{(0.06^2 + 0.08^2)} = 0.10$
н690	-	-	-	691409.09	1416381.6 1	-	Метод спутниковых геодезически х измерений (определени й)	$Mt = \sqrt{(m_0^2 + m_1^2)} = \sqrt{(0.06^2 + 0.08^2)} = 0.10$

1. Сведения о характерных точках контура объекта недвижимости с кадастровым номером : 51:27:0030404:33 :

Система координат МСК-51, зона 1

Зона № 1

Обозначение характерных точек контура	Содержатся в Едином государственном реестре недвижимости			Определены в ходе выполнения комплексных кадастровых работ			Метод определения координат	Формулы, примененные для расчета средней квадратической погрешности определения координат характерных точек (Mt), м, с подставленными в такие формулы значениями и итоговые (вычисленные) значения Mt, м
	Координаты, м		Радиус, м	Координаты, м		Радиус, м		
	X	Y	R	X	Y	R		
1	2	3	4	5	6	7	8	9
н700	-	-	-	691406.57	1416382.15	-	Метод спутниковых геодезических измерений (определений)	$Mt = \sqrt{(m_0^2 + m_1^2)} = \sqrt{(0.06^2 + 0.08^2)} = 0.10$
н710	-	-	-	691409.27	1416394.68	-	Метод спутниковых геодезических измерений (определений)	$Mt = \sqrt{(m_0^2 + m_1^2)} = \sqrt{(0.06^2 + 0.08^2)} = 0.10$
н720	-	-	-	691411.80	1416394.14	-	Метод спутниковых геодезических измерений (определений)	$Mt = \sqrt{(m_0^2 + m_1^2)} = \sqrt{(0.06^2 + 0.08^2)} = 0.10$
н730	-	-	-	691412.31	1416396.49	-	Метод спутниковых геодезических измерений (определений)	$Mt = \sqrt{(m_0^2 + m_1^2)} = \sqrt{(0.06^2 + 0.08^2)} = 0.10$
н740	-	-	-	691409.77	1416397.03	-	Метод спутниковых геодезических измерений (определений)	$Mt = \sqrt{(m_0^2 + m_1^2)} = \sqrt{(0.06^2 + 0.08^2)} = 0.10$
н750	-	-	-	691410.74	1416401.53	-	Метод спутниковых геодезических измерений (определений)	$Mt = \sqrt{(m_0^2 + m_1^2)} = \sqrt{(0.06^2 + 0.08^2)} = 0.10$
н760	-	-	-	691411.62	1416401.34	-	Метод спутниковых геодезических измерений (определений)	$Mt = \sqrt{(m_0^2 + m_1^2)} = \sqrt{(0.06^2 + 0.08^2)} = 0.10$
н770	-	-	-	691411.79	1416402.12	-	Метод спутниковых геодезических измерений (определений)	$Mt = \sqrt{(m_0^2 + m_1^2)} = \sqrt{(0.06^2 + 0.08^2)} = 0.10$

1. Сведения о характерных точках контура объекта недвижимости с кадастровым номером : 51:27:0030404:33 :

Система координат МСК-51, зона 1

Зона № 1

Обозначение характерных точек контура	Содержатся в Едином государственном реестре недвижимости			Определены в ходе выполнения комплексных кадастровых работ			Метод определения координат	Формулы, примененные для расчета средней квадратической погрешности определения координат характерных точек (Mt), м, с подставленными в такие формулы значениями и итоговые (вычисленные) значения Mt, м
	Координаты, м		Радиус, м	Координаты, м		Радиус, м		
	X	Y	R	X	Y	R		
1	2	3	4	5	6	7	8	9
н780	-	-	-	691410.90	1416402.31	-	Метод спутниковых геодезических измерений (определений)	$Mt = \sqrt{(m_0^2 + m_1^2)} = \sqrt{(0.06^2 + 0.08^2)} = 0.10$
н790	-	-	-	691412.48	1416409.64	-	Метод спутниковых геодезических измерений (определений)	$Mt = \sqrt{(m_0^2 + m_1^2)} = \sqrt{(0.06^2 + 0.08^2)} = 0.10$
н800	-	-	-	691411.36	1416409.88	-	Метод спутниковых геодезических измерений (определений)	$Mt = \sqrt{(m_0^2 + m_1^2)} = \sqrt{(0.06^2 + 0.08^2)} = 0.10$
н810	-	-	-	691411.61	1416411.05	-	Метод спутниковых геодезических измерений (определений)	$Mt = \sqrt{(m_0^2 + m_1^2)} = \sqrt{(0.06^2 + 0.08^2)} = 0.10$
н820	-	-	-	691405.63	1416412.34	-	Метод спутниковых геодезических измерений (определений)	$Mt = \sqrt{(m_0^2 + m_1^2)} = \sqrt{(0.06^2 + 0.08^2)} = 0.10$
н830	-	-	-	691405.38	1416411.17	-	Метод спутниковых геодезических измерений (определений)	$Mt = \sqrt{(m_0^2 + m_1^2)} = \sqrt{(0.06^2 + 0.08^2)} = 0.10$
н840	-	-	-	691397.18	1416412.94	-	Метод спутниковых геодезических измерений (определений)	$Mt = \sqrt{(m_0^2 + m_1^2)} = \sqrt{(0.06^2 + 0.08^2)} = 0.10$
н850	-	-	-	691397.34	1416413.67	-	Метод спутниковых геодезических измерений (определений)	$Mt = \sqrt{(m_0^2 + m_1^2)} = \sqrt{(0.06^2 + 0.08^2)} = 0.10$

1. Сведения о характерных точках контура объекта недвижимости с кадастровым номером : 51:27:0030404:33 :

Система координат МСК-51, зона 1

Зона № 1

Обозначение характерных точек контура	Содержатся в Едином государственном реестре недвижимости			Определены в ходе выполнения комплексных кадастровых работ			Метод определения координат	Формулы, примененные для расчета средней квадратической погрешности определения координат характерных точек (Mt), м, с подставленными в такие формулы значениями и итоговые (вычисленные) значения Mt, м
	Координаты, м		Радиус, м	Координаты, м		Радиус, м		
	X	Y	R	X	Y	R		
1	2	3	4	5	6	7	8	9
н860	-	-	-	691395.50	1416414.07	-	Метод спутниковых геодезических измерений (определений)	$Mt = \sqrt{(m_0^2 + m_1^2)} = \sqrt{(0.06^2 + 0.08^2)} = 0.10$
н870	-	-	-	691395.35	1416413.34	-	Метод спутниковых геодезических измерений (определений)	$Mt = \sqrt{(m_0^2 + m_1^2)} = \sqrt{(0.06^2 + 0.08^2)} = 0.10$
н880	-	-	-	691383.39	1416415.92	-	Метод спутниковых геодезических измерений (определений)	$Mt = \sqrt{(m_0^2 + m_1^2)} = \sqrt{(0.06^2 + 0.08^2)} = 0.10$
н890	-	-	-	691383.63	1416417.06	-	Метод спутниковых геодезических измерений (определений)	$Mt = \sqrt{(m_0^2 + m_1^2)} = \sqrt{(0.06^2 + 0.08^2)} = 0.10$
н900	-	-	-	691377.89	1416418.29	-	Метод спутниковых геодезических измерений (определений)	$Mt = \sqrt{(m_0^2 + m_1^2)} = \sqrt{(0.06^2 + 0.08^2)} = 0.10$
н910	-	-	-	691377.65	1416417.17	-	Метод спутниковых геодезических измерений (определений)	$Mt = \sqrt{(m_0^2 + m_1^2)} = \sqrt{(0.06^2 + 0.08^2)} = 0.10$
н920	-	-	-	691376.40	1416417.44	-	Метод спутниковых геодезических измерений (определений)	$Mt = \sqrt{(m_0^2 + m_1^2)} = \sqrt{(0.06^2 + 0.08^2)} = 0.10$
н930	-	-	-	691374.48	1416408.55	-	Метод спутниковых геодезических измерений (определений)	$Mt = \sqrt{(m_0^2 + m_1^2)} = \sqrt{(0.06^2 + 0.08^2)} = 0.10$

1. Сведения о характерных точках контура объекта недвижимости с кадастровым номером : 51:27:0030404:33 :

Система координат МСК-51, зона 1

Зона № 1

Обозначение характерных точек контура	Содержатся в Едином государственном реестре недвижимости			Определены в ходе выполнения комплексных кадастровых работ			Метод определения координат	Формулы, примененные для расчета средней квадратической погрешности определения координат характерных точек (Mt), м, с подставленными в такие формулы значениями и итоговые (вычисленные) значения Mt, м
	Координаты, м		Радиус, м	Координаты, м		Радиус, м		
	X	Y	R	X	Y	R		
1	2	3	4	5	6	7	8	9
н940	-	-	-	691373.32	1416408.82	-	Метод спутниковых геодезических измерений (определений)	$Mt = \sqrt{(m_0^2 + m_1^2)} = \sqrt{(0.06^2 + 0.08^2)} = 0.10$
н950	-	-	-	691373.05	1416407.61	-	Метод спутниковых геодезических измерений (определений)	$Mt = \sqrt{(m_0^2 + m_1^2)} = \sqrt{(0.06^2 + 0.08^2)} = 0.10$
н960	-	-	-	691374.22	1416407.36	-	Метод спутниковых геодезических измерений (определений)	$Mt = \sqrt{(m_0^2 + m_1^2)} = \sqrt{(0.06^2 + 0.08^2)} = 0.10$
н970	-	-	-	691373.68	1416405.02	-	Метод спутниковых геодезических измерений (определений)	$Mt = \sqrt{(m_0^2 + m_1^2)} = \sqrt{(0.06^2 + 0.08^2)} = 0.10$
н980	-	-	-	691370.71	1416405.64	-	Метод спутниковых геодезических измерений (определений)	$Mt = \sqrt{(m_0^2 + m_1^2)} = \sqrt{(0.06^2 + 0.08^2)} = 0.10$
н990	-	-	-	691370.17	1416403.16	-	Метод спутниковых геодезических измерений (определений)	$Mt = \sqrt{(m_0^2 + m_1^2)} = \sqrt{(0.06^2 + 0.08^2)} = 0.10$
н1000	-	-	-	691373.18	1416402.51	-	Метод спутниковых геодезических измерений (определений)	$Mt = \sqrt{(m_0^2 + m_1^2)} = \sqrt{(0.06^2 + 0.08^2)} = 0.10$
н1010	-	-	-	691373.13	1416402.31	-	Метод спутниковых геодезических измерений (определений)	$Mt = \sqrt{(m_0^2 + m_1^2)} = \sqrt{(0.06^2 + 0.08^2)} = 0.10$

1. Сведения о характерных точках контура объекта недвижимости с кадастровым номером : 51:27:0030404:33 :

Система координат МСК-51, зона 1

Зона № 1

Обозначение характерных точек контура	Содержатся в Едином государственном реестре недвижимости			Определены в ходе выполнения комплексных кадастровых работ			Метод определения координат	Формулы, примененные для расчета средней квадратической погрешности определения координат характерных точек (Mt), м, с подставленными в такие формулы значениями и итоговые (вычисленные) значения Mt, м
	Координаты, м		Радиус, м	Координаты, м		Радиус, м		
	X	Y	R	X	Y	R		
1	2	3	4	5	6	7	8	9
н102О	-	-	-	691371.57	1416402.64	-	Метод спутниковых геодезических измерений (определений)	$Mt = \sqrt{(m_0^2 + m_1^2)} = \sqrt{(0.06^2 + 0.08^2)} = 0.10$
н103О	-	-	-	691370.87	1416399.36	-	Метод спутниковых геодезических измерений (определений)	$Mt = \sqrt{(m_0^2 + m_1^2)} = \sqrt{(0.06^2 + 0.08^2)} = 0.10$
н104О	-	-	-	691371.60	1416399.20	-	Метод спутниковых геодезических измерений (определений)	$Mt = \sqrt{(m_0^2 + m_1^2)} = \sqrt{(0.06^2 + 0.08^2)} = 0.10$
н105О	-	-	-	691371.29	1416397.75	-	Метод спутниковых геодезических измерений (определений)	$Mt = \sqrt{(m_0^2 + m_1^2)} = \sqrt{(0.06^2 + 0.08^2)} = 0.10$
н106О	-	-	-	691371.98	1416397.60	-	Метод спутниковых геодезических измерений (определений)	$Mt = \sqrt{(m_0^2 + m_1^2)} = \sqrt{(0.06^2 + 0.08^2)} = 0.10$
н107О	-	-	-	691372.29	1416399.06	-	Метод спутниковых геодезических измерений (определений)	$Mt = \sqrt{(m_0^2 + m_1^2)} = \sqrt{(0.06^2 + 0.08^2)} = 0.10$
н108О	-	-	-	691372.42	1416399.03	-	Метод спутниковых геодезических измерений (определений)	$Mt = \sqrt{(m_0^2 + m_1^2)} = \sqrt{(0.06^2 + 0.08^2)} = 0.10$
н109О	-	-	-	691370.49	1416390.06	-	Метод спутниковых геодезических измерений (определений)	$Mt = \sqrt{(m_0^2 + m_1^2)} = \sqrt{(0.06^2 + 0.08^2)} = 0.10$

1. Сведения о характерных точках контура объекта недвижимости с кадастровым номером : 51:27:0030404:33 :

Система координат МСК-51, зона 1

Зона № 1

Обозначение характерных точек контура	Содержатся в Едином государственном реестре недвижимости			Определены в ходе выполнения комплексных кадастровых работ			Метод определения координат	Формулы, примененные для расчета средней квадратической погрешности определения координат характерных точек (Mt), м, с подставленными в такие формулы значениями и итоговые (вычисленные) значения Mt, м
	Координаты, м		Радиус, м	Координаты, м		Радиус, м		
	X	Y	R	X	Y	R		
1	2	3	4	5	6	7	8	9
н1100	-	-	-	691367.31	1416390.75	-	Метод спутниковых геодезических измерений (определений)	$Mt = \sqrt{(m_0^2 + m_1^2)} = \sqrt{(0.06^2 + 0.08^2)} = 0.10$
н1110	-	-	-	691366.80	1416388.33	-	Метод спутниковых геодезических измерений (определений)	$Mt = \sqrt{(m_0^2 + m_1^2)} = \sqrt{(0.06^2 + 0.08^2)} = 0.10$
н1120	-	-	-	691369.97	1416387.64	-	Метод спутниковых геодезических измерений (определений)	$Mt = \sqrt{(m_0^2 + m_1^2)} = \sqrt{(0.06^2 + 0.08^2)} = 0.10$
н1130	-	-	-	691369.55	1416385.71	-	Метод спутниковых геодезических измерений (определений)	$Mt = \sqrt{(m_0^2 + m_1^2)} = \sqrt{(0.06^2 + 0.08^2)} = 0.10$
н1140	-	-	-	691368.50	1416385.93	-	Метод спутниковых геодезических измерений (определений)	$Mt = \sqrt{(m_0^2 + m_1^2)} = \sqrt{(0.06^2 + 0.08^2)} = 0.10$
н1150	-	-	-	691368.14	1416384.26	-	Метод спутниковых геодезических измерений (определений)	$Mt = \sqrt{(m_0^2 + m_1^2)} = \sqrt{(0.06^2 + 0.08^2)} = 0.10$
н1160	-	-	-	691369.19	1416384.03	-	Метод спутниковых геодезических измерений (определений)	$Mt = \sqrt{(m_0^2 + m_1^2)} = \sqrt{(0.06^2 + 0.08^2)} = 0.10$
н1170	-	-	-	691367.12	1416374.43	-	Метод спутниковых геодезических измерений (определений)	$Mt = \sqrt{(m_0^2 + m_1^2)} = \sqrt{(0.06^2 + 0.08^2)} = 0.10$

1. Сведения о характерных точках контура объекта недвижимости с кадастровым номером : 51:27:0030404:33 :

Система координат МСК-51, зона 1

Зона № 1

Обозначение характерных точек контура	Содержатся в Едином государственном реестре недвижимости			Определены в ходе выполнения комплексных кадастровых работ			Метод определения координат	Формулы, примененные для расчета средней квадратической погрешности определения координат характерных точек (Mt), м, с подставленными в такие формулы значениями и итоговые (вычисленные) значения Mt, м
	Координаты, м		Радиус, м	Координаты, м		Радиус, м		
	X	Y	R	X	Y	R		
1	2	3	4	5	6	7	8	9
н1180	-	-	-	691366.16	1416374.64	-	Метод спутниковых геодезических измерений (определений)	$Mt = \sqrt{(m_0^2 + m_1^2)} = \sqrt{(0.06^2 + 0.08^2)} = 0.10$
н1190	-	-	-	691365.54	1416371.75	-	Метод спутниковых геодезических измерений (определений)	$Mt = \sqrt{(m_0^2 + m_1^2)} = \sqrt{(0.06^2 + 0.08^2)} = 0.10$
н1200	-	-	-	691366.50	1416371.55	-	Метод спутниковых геодезических измерений (определений)	$Mt = \sqrt{(m_0^2 + m_1^2)} = \sqrt{(0.06^2 + 0.08^2)} = 0.10$
н1210	-	-	-	691365.63	1416367.52	-	Метод спутниковых геодезических измерений (определений)	$Mt = \sqrt{(m_0^2 + m_1^2)} = \sqrt{(0.06^2 + 0.08^2)} = 0.10$
н1220	-	-	-	691363.45	1416367.99	-	Метод спутниковых геодезических измерений (определений)	$Mt = \sqrt{(m_0^2 + m_1^2)} = \sqrt{(0.06^2 + 0.08^2)} = 0.10$
н1230	-	-	-	691362.61	1416364.09	-	Метод спутниковых геодезических измерений (определений)	$Mt = \sqrt{(m_0^2 + m_1^2)} = \sqrt{(0.06^2 + 0.08^2)} = 0.10$
н1240	-	-	-	691364.79	1416363.62	-	Метод спутниковых геодезических измерений (определений)	$Mt = \sqrt{(m_0^2 + m_1^2)} = \sqrt{(0.06^2 + 0.08^2)} = 0.10$
н1250	-	-	-	691362.85	1416354.62	-	Метод спутниковых геодезических измерений (определений)	$Mt = \sqrt{(m_0^2 + m_1^2)} = \sqrt{(0.06^2 + 0.08^2)} = 0.10$

1. Сведения о характерных точках контура объекта недвижимости с кадастровым номером : 51:27:0030404:33 :

Система координат МСК-51, зона 1

Зона № 1

Обозначение характерных точек контура	Содержатся в Едином государственном реестре недвижимости			Определены в ходе выполнения комплексных кадастровых работ			Метод определения координат	Формулы, примененные для расчета средней квадратической погрешности определения координат характерных точек (Mt), м, с подставленными в такие формулы значениями и итоговые (вычисленные) значения Mt, м
	Координаты, м		Радиус, м	Координаты, м		Радиус, м		
	X	Y	R	X	Y	R		
1	2	3	4	5	6	7	8	9
н1260	-	-	-	691365.49	1416354.04	-	Метод спутниковых геодезических измерений (определений)	$Mt = \sqrt{(m_0^2 + m_1^2)} = \sqrt{(0.06^2 + 0.08^2)} = 0.10$
н1270	-	-	-	691364.56	1416349.79	-	Метод спутниковых геодезических измерений (определений)	$Mt = \sqrt{(m_0^2 + m_1^2)} = \sqrt{(0.06^2 + 0.08^2)} = 0.10$
н1280	-	-	-	691395.27	1416343.05	-	Метод спутниковых геодезических измерений (определений)	$Mt = \sqrt{(m_0^2 + m_1^2)} = \sqrt{(0.06^2 + 0.08^2)} = 0.10$
н1290	-	-	-	691396.30	1416347.79	-	Метод спутниковых геодезических измерений (определений)	$Mt = \sqrt{(m_0^2 + m_1^2)} = \sqrt{(0.06^2 + 0.08^2)} = 0.10$
н620	-	-	-	691399.06	1416347.18	-	Метод спутниковых геодезических измерений (определений)	$Mt = \sqrt{(m_0^2 + m_1^2)} = \sqrt{(0.06^2 + 0.08^2)} = 0.10$

2. Сведения о характеристиках объекта недвижимости с кадастровым номером : 51:27:0030404:33 :

№ п/п	Наименование характеристики	Значение характеристики
1	2	3
1.	Вид объекта недвижимости	здание
2.	Ранее присвоенный государственный учетный номер (инвентарный) здания, сооружения, объекта незавершенного строительства	-
3.	Кадастровый номер земельного участка (земельных участков), в границах которого (которых) расположены здание, сооружение, объект незавершенного строительства	51:27:0030404:29
4.	Уникальный учетный номер кадастрового квартала, в границах которого расположены здание, сооружение, объект незавершенного строительства	51:27:0030404

2. Сведения о характеристиках объекта недвижимости с кадастровым номером : 51:27:0030404:33 :

№ п/п	Наименование характеристики	Значение характеристики
1	2	3
5.	Адрес здания, сооружения, объекта незавершенного строительства	Российская Федерация, 184310, Мурманская область, город Заозерск, улица Ленинского Комсомола, дом 16
5.1.	Сведения о местоположении здания, сооружения, объекта незавершенного строительства (при отсутствии адреса) в структурированном в соответствии с федеральной информационной адресной системой виде	-
5.2.	Дополнительные сведения о местоположении	-
6.	Иные сведения	-

3. Пояснения к сведениям об объекте недвижимости с кадастровым номером 51:27:0030404:33 :

1.	-
----	---

Описание местоположения зданий, сооружений, объектов незавершенного строительства на земельном участке

**1. Сведения о характерных точках контура объекта недвижимости
с кадастровым номером : 51:27:0030404:35 :**

Система координат МСК-51, зона 1

Зона № 1

Обозначение характерных точек контура	Содержатся в Едином государственном реестре недвижимости			Определены в ходе выполнения комплексных кадастровых работ			Метод опреде ления коор динат	Формулы, примененные для расчета средней квадратической погрешности определения координат характерных точек (Mt), м, с подставленными в такие формулы значениями и итоговые (вычисленные) значения Mt, м
	Координаты, м		Ради ус, м	Координаты, м		Ради ус, м		
	X	Y	R	X	Y	R		
1	2	3	4	5	6	7	8	9
н1300	-	-	-	691593.10	1416399.4 4	-	Метод спутниковых геодезически х измерений (определени й)	$Mt = \sqrt{(m_0^2 + m_1^2)} = \sqrt{(0.06^2 + 0.08^2)} = 0.10$
н1310	-	-	-	691597.93	1416421.5 6	-	Метод спутниковых геодезически х измерений (определени й)	$Mt = \sqrt{(m_0^2 + m_1^2)} = \sqrt{(0.06^2 + 0.08^2)} = 0.10$
н1320	-	-	-	691600.97	1416420.9 1	-	Метод спутниковых геодезически х измерений (определени й)	$Mt = \sqrt{(m_0^2 + m_1^2)} = \sqrt{(0.06^2 + 0.08^2)} = 0.10$
н1330	-	-	-	691603.02	1416430.2 9	-	Метод спутниковых геодезически х измерений (определени й)	$Mt = \sqrt{(m_0^2 + m_1^2)} = \sqrt{(0.06^2 + 0.08^2)} = 0.10$
н1340	-	-	-	691599.97	1416430.9 6	-	Метод спутниковых геодезически х измерений (определени й)	$Mt = \sqrt{(m_0^2 + m_1^2)} = \sqrt{(0.06^2 + 0.08^2)} = 0.10$
н1350	-	-	-	691604.79	1416453.0 2	-	Метод спутниковых геодезически х измерений (определени й)	$Mt = \sqrt{(m_0^2 + m_1^2)} = \sqrt{(0.06^2 + 0.08^2)} = 0.10$
н1360	-	-	-	691572.30	1416460.0 7	-	Метод спутниковых геодезически х измерений (определени й)	$Mt = \sqrt{(m_0^2 + m_1^2)} = \sqrt{(0.06^2 + 0.08^2)} = 0.10$
н1370	-	-	-	691570.29	1416451.0 3	-	Метод спутниковых геодезически х измерений (определени й)	$Mt = \sqrt{(m_0^2 + m_1^2)} = \sqrt{(0.06^2 + 0.08^2)} = 0.10$

1. Сведения о характерных точках контура объекта недвижимости с кадастровым номером : 51:27:0030404:35 :

Система координат МСК-51, зона 1

Зона № 1

Обозначение характерных точек контура	Содержатся в Едином государственном реестре недвижимости			Определены в ходе выполнения комплексных кадастровых работ			Метод определения координат	Формулы, примененные для расчета средней квадратической погрешности определения координат характерных точек (Mt), м, с подставленными в такие формулы значениями и итоговые (вычисленные) значения Mt, м
	Координаты, м		Радиус, м	Координаты, м		Радиус, м		
	X	Y	R	X	Y	R		
1	2	3	4	5	6	7	8	9
н1380	-	-	-	691586.62	1416447.42	-	Метод спутниковых геодезических измерений (определений)	$Mt = \sqrt{(m_0^2 + m_1^2)} = \sqrt{(0.06^2 + 0.08^2)} = 0.10$
н1390	-	-	-	691585.88	1416443.98	-	Метод спутниковых геодезических измерений (определений)	$Mt = \sqrt{(m_0^2 + m_1^2)} = \sqrt{(0.06^2 + 0.08^2)} = 0.10$
н1400	-	-	-	691592.23	1416442.60	-	Метод спутниковых геодезических измерений (определений)	$Mt = \sqrt{(m_0^2 + m_1^2)} = \sqrt{(0.06^2 + 0.08^2)} = 0.10$
н1410	-	-	-	691589.36	1416429.43	-	Метод спутниковых геодезических измерений (определений)	$Mt = \sqrt{(m_0^2 + m_1^2)} = \sqrt{(0.06^2 + 0.08^2)} = 0.10$
н1420	-	-	-	691587.64	1416429.81	-	Метод спутниковых геодезических измерений (определений)	$Mt = \sqrt{(m_0^2 + m_1^2)} = \sqrt{(0.06^2 + 0.08^2)} = 0.10$
н1430	-	-	-	691587.21	1416427.80	-	Метод спутниковых геодезических измерений (определений)	$Mt = \sqrt{(m_0^2 + m_1^2)} = \sqrt{(0.06^2 + 0.08^2)} = 0.10$
н1440	-	-	-	691588.92	1416427.43	-	Метод спутниковых геодезических измерений (определений)	$Mt = \sqrt{(m_0^2 + m_1^2)} = \sqrt{(0.06^2 + 0.08^2)} = 0.10$
н1450	-	-	-	691585.27	1416410.61	-	Метод спутниковых геодезических измерений (определений)	$Mt = \sqrt{(m_0^2 + m_1^2)} = \sqrt{(0.06^2 + 0.08^2)} = 0.10$

1. Сведения о характерных точках контура объекта недвижимости с кадастровым номером : 51:27:0030404:35 :

Система координат МСК-51, зона 1

Зона № 1

Обозначение характерных точек контура	Содержатся в Едином государственном реестре недвижимости			Определены в ходе выполнения комплексных кадастровых работ			Метод определения координат	Формулы, примененные для расчета средней квадратической погрешности определения координат характерных точек (Mt), м, с подставленными в такие формулы значениями и итоговые (вычисленные) значения Mt, м
	Координаты, м		Радиус, м	Координаты, м		Радиус, м		
	X	Y	R	X	Y	R		
1	2	3	4	5	6	7	8	9
н1460	-	-	-	691565.17	1416414.98	-	Метод спутниковых геодезических измерений (определений)	$Mt = \sqrt{(m_0^2 + m_1^2)} = \sqrt{(0.06^2 + 0.08^2)} = 0.10$
н1470	-	-	-	691565.62	1416417.06	-	Метод спутниковых геодезических измерений (определений)	$Mt = \sqrt{(m_0^2 + m_1^2)} = \sqrt{(0.06^2 + 0.08^2)} = 0.10$
н1480	-	-	-	691563.62	1416417.55	-	Метод спутниковых геодезических измерений (определений)	$Mt = \sqrt{(m_0^2 + m_1^2)} = \sqrt{(0.06^2 + 0.08^2)} = 0.10$
н1490	-	-	-	691563.75	1416418.12	-	Метод спутниковых геодезических измерений (определений)	$Mt = \sqrt{(m_0^2 + m_1^2)} = \sqrt{(0.06^2 + 0.08^2)} = 0.10$
н1500	-	-	-	691557.12	1416419.63	-	Метод спутниковых геодезических измерений (определений)	$Mt = \sqrt{(m_0^2 + m_1^2)} = \sqrt{(0.06^2 + 0.08^2)} = 0.10$
н1510	-	-	-	691557.34	1416420.60	-	Метод спутниковых геодезических измерений (определений)	$Mt = \sqrt{(m_0^2 + m_1^2)} = \sqrt{(0.06^2 + 0.08^2)} = 0.10$
н1520	-	-	-	691551.81	1416421.86	-	Метод спутниковых геодезических измерений (определений)	$Mt = \sqrt{(m_0^2 + m_1^2)} = \sqrt{(0.06^2 + 0.08^2)} = 0.10$
н1530	-	-	-	691551.97	1416422.60	-	Метод спутниковых геодезических измерений (определений)	$Mt = \sqrt{(m_0^2 + m_1^2)} = \sqrt{(0.06^2 + 0.08^2)} = 0.10$

1. Сведения о характерных точках контура объекта недвижимости с кадастровым номером : 51:27:0030404:35 :

Система координат МСК-51, зона 1

Зона № 1

Обозначение характерных точек контура	Содержатся в Едином государственном реестре недвижимости			Определены в ходе выполнения комплексных кадастровых работ			Метод определения координат	Формулы, примененные для расчета средней квадратической погрешности определения координат характерных точек (Mt), м, с подставленными в такие формулы значениями и итоговые (вычисленные) значения Mt, м
	Координаты, м		Радиус, м	Координаты, м		Радиус, м		
	X	Y	R	X	Y	R		
1	2	3	4	5	6	7	8	9
н1540	-	-	-	691550.84	1416422.86	-	Метод спутниковых геодезических измерений (определений)	$Mt = \sqrt{(m_0^2 + m_1^2)} = \sqrt{(0.06^2 + 0.08^2)} = 0.10$
н1550	-	-	-	691550.45	1416421.14	-	Метод спутниковых геодезических измерений (определений)	$Mt = \sqrt{(m_0^2 + m_1^2)} = \sqrt{(0.06^2 + 0.08^2)} = 0.10$
н1560	-	-	-	691536.21	1416424.38	-	Метод спутниковых геодезических измерений (определений)	$Mt = \sqrt{(m_0^2 + m_1^2)} = \sqrt{(0.06^2 + 0.08^2)} = 0.10$
н1570	-	-	-	691539.34	1416438.38	-	Метод спутниковых геодезических измерений (определений)	$Mt = \sqrt{(m_0^2 + m_1^2)} = \sqrt{(0.06^2 + 0.08^2)} = 0.10$
н1580	-	-	-	691541.00	1416438.01	-	Метод спутниковых геодезических измерений (определений)	$Mt = \sqrt{(m_0^2 + m_1^2)} = \sqrt{(0.06^2 + 0.08^2)} = 0.10$
н1590	-	-	-	691541.45	1416440.03	-	Метод спутниковых геодезических измерений (определений)	$Mt = \sqrt{(m_0^2 + m_1^2)} = \sqrt{(0.06^2 + 0.08^2)} = 0.10$
н1600	-	-	-	691539.79	1416440.40	-	Метод спутниковых геодезических измерений (определений)	$Mt = \sqrt{(m_0^2 + m_1^2)} = \sqrt{(0.06^2 + 0.08^2)} = 0.10$
н1610	-	-	-	691543.49	1416456.91	-	Метод спутниковых геодезических измерений (определений)	$Mt = \sqrt{(m_0^2 + m_1^2)} = \sqrt{(0.06^2 + 0.08^2)} = 0.10$

1. Сведения о характерных точках контура объекта недвижимости с кадастровым номером : 51:27:0030404:35 :

Система координат МСК-51, зона 1

Зона № 1

Обозначение характерных точек контура	Содержатся в Едином государственном реестре недвижимости			Определены в ходе выполнения комплексных кадастровых работ			Метод определения координат	Формулы, примененные для расчета средней квадратической погрешности определения координат характерных точек (Mt), м, с подставленными в такие формулы значениями и итоговые (вычисленные) значения Mt, м
	Координаты, м		Радиус, м	Координаты, м		Радиус, м		
	X	Y	R	X	Y	R		
1	2	3	4	5	6	7	8	9
н1620	-	-	-	691566.17	1416451.94	-	Метод спутниковых геодезических измерений (определений)	$Mt = \sqrt{(m_0^2 + m_1^2)} = \sqrt{(0.06^2 + 0.08^2)} = 0.10$
н1630	-	-	-	691568.16	1416461.06	-	Метод спутниковых геодезических измерений (определений)	$Mt = \sqrt{(m_0^2 + m_1^2)} = \sqrt{(0.06^2 + 0.08^2)} = 0.10$
н1640	-	-	-	691535.47	1416468.21	-	Метод спутниковых геодезических измерений (определений)	$Mt = \sqrt{(m_0^2 + m_1^2)} = \sqrt{(0.06^2 + 0.08^2)} = 0.10$
н1650	-	-	-	691530.82	1416446.86	-	Метод спутниковых геодезических измерений (определений)	$Mt = \sqrt{(m_0^2 + m_1^2)} = \sqrt{(0.06^2 + 0.08^2)} = 0.10$
н1660	-	-	-	691527.71	1416447.54	-	Метод спутниковых геодезических измерений (определений)	$Mt = \sqrt{(m_0^2 + m_1^2)} = \sqrt{(0.06^2 + 0.08^2)} = 0.10$
н1670	-	-	-	691525.50	1416437.35	-	Метод спутниковых геодезических измерений (определений)	$Mt = \sqrt{(m_0^2 + m_1^2)} = \sqrt{(0.06^2 + 0.08^2)} = 0.10$
н1680	-	-	-	691528.59	1416436.67	-	Метод спутниковых геодезических измерений (определений)	$Mt = \sqrt{(m_0^2 + m_1^2)} = \sqrt{(0.06^2 + 0.08^2)} = 0.10$
н1690	-	-	-	691523.77	1416414.57	-	Метод спутниковых геодезических измерений (определений)	$Mt = \sqrt{(m_0^2 + m_1^2)} = \sqrt{(0.06^2 + 0.08^2)} = 0.10$

1. Сведения о характерных точках контура объекта недвижимости с кадастровым номером : 51:27:0030404:35 :

Система координат МСК-51, зона 1

Зона № 1

Обозначение характерных точек контура	Содержатся в Едином государственном реестре недвижимости			Определены в ходе выполнения комплексных кадастровых работ			Метод определения координат	Формулы, примененные для расчета средней квадратической погрешности определения координат характерных точек (Mt), м, с подставленными в такие формулы значениями и итоговые (вычисленные) значения Mt, м
	Координаты, м		Радиус, м	Координаты, м		Радиус, м		
	X	Y	R	X	Y	R		
1	2	3	4	5	6	7	8	9
n1300	-	-	-	691593.10	1416399.44	-	Метод спутниковых геодезических измерений (определенный)	$Mt = \sqrt{(m_0^2 + m_1^2)} = \sqrt{(0.06^2 + 0.08^2)} = 0.10$

2. Сведения о характеристиках объекта недвижимости с кадастровым номером : 51:27:0030404:35 :

№ п/п	Наименование характеристики	Значение характеристики
1	2	3
1.	Вид объекта недвижимости	здание
2.	Ранее присвоенный государственный учетный номер (инвентарный) здания, сооружения, объекта незавершенного строительства	-
3.	Кадастровый номер земельного участка (земельных участков), в границах которого (которых) расположены здание, сооружение, объект незавершенного строительства	51:27:0030404:17
4.	Уникальный учетный номер кадастрового квартала, в границах которого расположены здание, сооружение, объект незавершенного строительства	51:27:0030404
5.	Адрес здания, сооружения, объекта незавершенного строительства	Российская Федерация, 184310, Мурманская область, город Заозерск, переулок Школьный, дом 6
5.1.	Сведения о местоположении здания, сооружения, объекта незавершенного строительства (при отсутствии адреса) в структурированном в соответствии с федеральной информационной адресной системой виде	-
5.2.	Дополнительные сведения о местоположении	-
6.	Иные сведения	-

3. Пояснения к сведениям об объекте недвижимости с кадастровым номером 51:27:0030404:35 :

1.	-
----	---

Описание местоположения зданий, сооружений, объектов незавершенного строительства на земельном участке

**1. Сведения о характерных точках контура объекта недвижимости
с кадастровым номером : 51:27:0030404:36 :**

Система координат МСК-51, зона 1

Зона № 1

Обозначение характерных точек контура	Содержатся в Едином государственном реестре недвижимости			Определены в ходе выполнения комплексных кадастровых работ			Метод опреде ления коор динат	Формулы, примененные для расчета средней квадратической погрешности определения координат характерных точек (Mt), м, с подставленными в такие формулы значениями и итоговые (вычисленные) значения Mt, м
	Координаты, м		Ради ус, м	Координаты, м		Ради ус, м		
	X	Y	R	X	Y	R		
1	2	3	4	5	6	7	8	9
н1700	-	-	-	691325.87	1416344.1 2	-	Метод спутниковых геодезически х измерений (определени й)	$Mt = \sqrt{(m_0^2 + m_1^2)} = \sqrt{(0.06^2 + 0.08^2)} = 0.10$
н1710	-	-	-	691327.78	1416352.9 4	-	Метод спутниковых геодезически х измерений (определени й)	$Mt = \sqrt{(m_0^2 + m_1^2)} = \sqrt{(0.06^2 + 0.08^2)} = 0.10$
н1720	-	-	-	691329.16	1416352.6 4	-	Метод спутниковых геодезически х измерений (определени й)	$Mt = \sqrt{(m_0^2 + m_1^2)} = \sqrt{(0.06^2 + 0.08^2)} = 0.10$
н1730	-	-	-	691329.15	1416352.5 4	-	Метод спутниковых геодезически х измерений (определени й)	$Mt = \sqrt{(m_0^2 + m_1^2)} = \sqrt{(0.06^2 + 0.08^2)} = 0.10$
н1740	-	-	-	691329.38	1416352.4 9	-	Метод спутниковых геодезически х измерений (определени й)	$Mt = \sqrt{(m_0^2 + m_1^2)} = \sqrt{(0.06^2 + 0.08^2)} = 0.10$
н1750	-	-	-	691329.90	1416352.3 8	-	Метод спутниковых геодезически х измерений (определени й)	$Mt = \sqrt{(m_0^2 + m_1^2)} = \sqrt{(0.06^2 + 0.08^2)} = 0.10$
н1760	-	-	-	691330.25	1416352.6 1	-	Метод спутниковых геодезически х измерений (определени й)	$Mt = \sqrt{(m_0^2 + m_1^2)} = \sqrt{(0.06^2 + 0.08^2)} = 0.10$
н1770	-	-	-	691330.71	1416354.7 4	-	Метод спутниковых геодезически х измерений (определени й)	$Mt = \sqrt{(m_0^2 + m_1^2)} = \sqrt{(0.06^2 + 0.08^2)} = 0.10$

1. Сведения о характерных точках контура объекта недвижимости с кадастровым номером : 51:27:0030404:36 :

Система координат МСК-51, зона 1

Зона № 1

Обозначение характерных точек контура	Содержатся в Едином государственном реестре недвижимости			Определены в ходе выполнения комплексных кадастровых работ			Метод определения координат	Формулы, примененные для расчета средней квадратической погрешности определения координат характерных точек (Mt), м, с подставленными в такие формулы значениями и итоговые (вычисленные) значения Mt, м
	Координаты, м		Радиус, м	Координаты, м		Радиус, м		
	X	Y	R	X	Y	R		
1	2	3	4	5	6	7	8	9
н1780	-	-	-	691330.48	1416355.10	-	Метод спутниковых геодезических измерений (определений)	$Mt = \sqrt{(m_0^2 + m_1^2)} = \sqrt{(0.06^2 + 0.08^2)} = 0.10$
н1790	-	-	-	691329.73	1416355.26	-	Метод спутниковых геодезических измерений (определений)	$Mt = \sqrt{(m_0^2 + m_1^2)} = \sqrt{(0.06^2 + 0.08^2)} = 0.10$
н1800	-	-	-	691329.71	1416355.17	-	Метод спутниковых геодезических измерений (определений)	$Mt = \sqrt{(m_0^2 + m_1^2)} = \sqrt{(0.06^2 + 0.08^2)} = 0.10$
н1810	-	-	-	691328.33	1416355.46	-	Метод спутниковых геодезических измерений (определений)	$Mt = \sqrt{(m_0^2 + m_1^2)} = \sqrt{(0.06^2 + 0.08^2)} = 0.10$
н1820	-	-	-	691331.34	1416369.37	-	Метод спутниковых геодезических измерений (определений)	$Mt = \sqrt{(m_0^2 + m_1^2)} = \sqrt{(0.06^2 + 0.08^2)} = 0.10$
н1830	-	-	-	691332.67	1416369.08	-	Метод спутниковых геодезических измерений (определений)	$Mt = \sqrt{(m_0^2 + m_1^2)} = \sqrt{(0.06^2 + 0.08^2)} = 0.10$
н1840	-	-	-	691332.65	1416368.99	-	Метод спутниковых геодезических измерений (определений)	$Mt = \sqrt{(m_0^2 + m_1^2)} = \sqrt{(0.06^2 + 0.08^2)} = 0.10$
н1850	-	-	-	691333.28	1416368.85	-	Метод спутниковых геодезических измерений (определений)	$Mt = \sqrt{(m_0^2 + m_1^2)} = \sqrt{(0.06^2 + 0.08^2)} = 0.10$

1. Сведения о характерных точках контура объекта недвижимости с кадастровым номером : 51:27:0030404:36 :

Система координат МСК-51, зона 1							Зона № 1	
Обозначение характерных точек контура	Содержатся в Едином государственном реестре недвижимости			Определены в ходе выполнения комплексных кадастровых работ			Метод определения координат	Формулы, примененные для расчета средней квадратической погрешности определения координат характерных точек (Mt), м, с подставленными в такие формулы значениями и итоговые (вычисленные) значения Mt, м
	Координаты, м		Радиус, м	Координаты, м		Радиус, м		
	X	Y	R	X	Y	R		
1	2	3	4	5	6	7	8	9
н1860	-	-	-	691333.63	1416369.08	-	Метод спутниковых геодезических измерений (определений)	$Mt = \sqrt{(m_0^2 + m_1^2)} = \sqrt{(0.06^2 + 0.08^2)} = 0.10$
н1870	-	-	-	691334.04	1416370.98	-	Метод спутниковых геодезических измерений (определений)	$Mt = \sqrt{(m_0^2 + m_1^2)} = \sqrt{(0.06^2 + 0.08^2)} = 0.10$
н1880	-	-	-	691333.81	1416371.34	-	Метод спутниковых геодезических измерений (определений)	$Mt = \sqrt{(m_0^2 + m_1^2)} = \sqrt{(0.06^2 + 0.08^2)} = 0.10$
н1890	-	-	-	691333.19	1416371.47	-	Метод спутниковых геодезических измерений (определений)	$Mt = \sqrt{(m_0^2 + m_1^2)} = \sqrt{(0.06^2 + 0.08^2)} = 0.10$
н1900	-	-	-	691333.17	1416371.37	-	Метод спутниковых геодезических измерений (определений)	$Mt = \sqrt{(m_0^2 + m_1^2)} = \sqrt{(0.06^2 + 0.08^2)} = 0.10$
н1910	-	-	-	691331.83	1416371.66	-	Метод спутниковых геодезических измерений (определений)	$Mt = \sqrt{(m_0^2 + m_1^2)} = \sqrt{(0.06^2 + 0.08^2)} = 0.10$
н1920	-	-	-	691337.99	1416400.11	-	Метод спутниковых геодезических измерений (определений)	$Mt = \sqrt{(m_0^2 + m_1^2)} = \sqrt{(0.06^2 + 0.08^2)} = 0.10$
н1930	-	-	-	691339.49	1416399.78	-	Метод спутниковых геодезических измерений (определений)	$Mt = \sqrt{(m_0^2 + m_1^2)} = \sqrt{(0.06^2 + 0.08^2)} = 0.10$

1. Сведения о характерных точках контура объекта недвижимости с кадастровым номером : 51:27:0030404:36 :

Система координат МСК-51, зона 1

Зона № 1

Обозначение характерных точек контура	Содержатся в Едином государственном реестре недвижимости			Определены в ходе выполнения комплексных кадастровых работ			Метод определения координат	Формулы, примененные для расчета средней квадратической погрешности определения координат характерных точек (Mt), м, с подставленными в такие формулы значениями и итоговые (вычисленные) значения Mt, м
	Координаты, м		Радиус, м	Координаты, м		Радиус, м		
	X	Y	R	X	Y	R		
1	2	3	4	5	6	7	8	9
н1940	-	-	-	691339.47	1416399.68	-	Метод спутниковых геодезических измерений (определений)	$Mt = \sqrt{(m_0^2 + m_1^2)} = \sqrt{(0.06^2 + 0.08^2)} = 0.10$
н1950	-	-	-	691340.22	1416399.52	-	Метод спутниковых геодезических измерений (определений)	$Mt = \sqrt{(m_0^2 + m_1^2)} = \sqrt{(0.06^2 + 0.08^2)} = 0.10$
н1960	-	-	-	691340.58	1416399.75	-	Метод спутниковых геодезических измерений (определений)	$Mt = \sqrt{(m_0^2 + m_1^2)} = \sqrt{(0.06^2 + 0.08^2)} = 0.10$
н1970	-	-	-	691341.04	1416401.88	-	Метод спутниковых геодезических измерений (определений)	$Mt = \sqrt{(m_0^2 + m_1^2)} = \sqrt{(0.06^2 + 0.08^2)} = 0.10$
н1980	-	-	-	691340.81	1416402.24	-	Метод спутниковых геодезических измерений (определений)	$Mt = \sqrt{(m_0^2 + m_1^2)} = \sqrt{(0.06^2 + 0.08^2)} = 0.10$
н1990	-	-	-	691340.05	1416402.40	-	Метод спутниковых геодезических измерений (определений)	$Mt = \sqrt{(m_0^2 + m_1^2)} = \sqrt{(0.06^2 + 0.08^2)} = 0.10$
н2000	-	-	-	691340.03	1416402.30	-	Метод спутниковых геодезических измерений (определений)	$Mt = \sqrt{(m_0^2 + m_1^2)} = \sqrt{(0.06^2 + 0.08^2)} = 0.10$
н2010	-	-	-	691338.54	1416402.63	-	Метод спутниковых геодезических измерений (определений)	$Mt = \sqrt{(m_0^2 + m_1^2)} = \sqrt{(0.06^2 + 0.08^2)} = 0.10$

1. Сведения о характерных точках контура объекта недвижимости с кадастровым номером : 51:27:0030404:36 :

Система координат МСК-51, зона 1

Зона № 1

Обозначение характерных точек контура	Содержатся в Едином государственном реестре недвижимости			Определены в ходе выполнения комплексных кадастровых работ			Метод определения координат	Формулы, примененные для расчета средней квадратической погрешности определения координат характерных точек (Mt), м, с подставленными в такие формулы значениями и итоговые (вычисленные) значения Mt, м
	Координаты, м		Радиус, м	Координаты, м		Радиус, м		
	X	Y	R	X	Y	R		
1	2	3	4	5	6	7	8	9
н2020	-	-	-	691340.45	1416411.49	-	Метод спутниковых геодезических измерений (определений)	$Mt = \sqrt{(m_0^2 + m_1^2)} = \sqrt{(0.06^2 + 0.08^2)} = 0.10$
н2030	-	-	-	691336.38	1416412.37	-	Метод спутниковых геодезических измерений (определений)	$Mt = \sqrt{(m_0^2 + m_1^2)} = \sqrt{(0.06^2 + 0.08^2)} = 0.10$
н2040	-	-	-	691336.77	1416414.22	-	Метод спутниковых геодезических измерений (определений)	$Mt = \sqrt{(m_0^2 + m_1^2)} = \sqrt{(0.06^2 + 0.08^2)} = 0.10$
н2050	-	-	-	691336.89	1416414.19	-	Метод спутниковых геодезических измерений (определений)	$Mt = \sqrt{(m_0^2 + m_1^2)} = \sqrt{(0.06^2 + 0.08^2)} = 0.10$
н2060	-	-	-	691336.94	1416414.41	-	Метод спутниковых геодезических измерений (определений)	$Mt = \sqrt{(m_0^2 + m_1^2)} = \sqrt{(0.06^2 + 0.08^2)} = 0.10$
н2070	-	-	-	691334.21	1416415.00	-	Метод спутниковых геодезических измерений (определений)	$Mt = \sqrt{(m_0^2 + m_1^2)} = \sqrt{(0.06^2 + 0.08^2)} = 0.10$
н2080	-	-	-	691334.16	1416414.78	-	Метод спутниковых геодезических измерений (определений)	$Mt = \sqrt{(m_0^2 + m_1^2)} = \sqrt{(0.06^2 + 0.08^2)} = 0.10$
н2090	-	-	-	691334.28	1416414.76	-	Метод спутниковых геодезических измерений (определений)	$Mt = \sqrt{(m_0^2 + m_1^2)} = \sqrt{(0.06^2 + 0.08^2)} = 0.10$

1. Сведения о характерных точках контура объекта недвижимости с кадастровым номером : 51:27:0030404:36 :

Система координат МСК-51, зона 1

Зона № 1

Обозначение характерных точек контура	Содержатся в Едином государственном реестре недвижимости			Определены в ходе выполнения комплексных кадастровых работ			Метод определения координат	Формулы, примененные для расчета средней квадратической погрешности определения координат характерных точек (Mt), м, с подставленными в такие формулы значениями и итоговые (вычисленные) значения Mt, м
	Координаты, м		Радиус, м	Координаты, м		Радиус, м		
	X	Y	R	X	Y	R		
1	2	3	4	5	6	7	8	9
н2100	-	-	-	691333.88	1416412.91	-	Метод спутниковых геодезических измерений (определений)	$Mt = \sqrt{(m_0^2 + m_1^2)} = \sqrt{(0.06^2 + 0.08^2)} = 0.10$
н2110	-	-	-	691327.79	1416414.23	-	Метод спутниковых геодезических измерений (определений)	$Mt = \sqrt{(m_0^2 + m_1^2)} = \sqrt{(0.06^2 + 0.08^2)} = 0.10$
н2120	-	-	-	691326.34	1416407.52	-	Метод спутниковых геодезических измерений (определений)	$Mt = \sqrt{(m_0^2 + m_1^2)} = \sqrt{(0.06^2 + 0.08^2)} = 0.10$
н2130	-	-	-	691324.69	1416407.88	-	Метод спутниковых геодезических измерений (определений)	$Mt = \sqrt{(m_0^2 + m_1^2)} = \sqrt{(0.06^2 + 0.08^2)} = 0.10$
н2140	-	-	-	691324.28	1416406.02	-	Метод спутниковых геодезических измерений (определений)	$Mt = \sqrt{(m_0^2 + m_1^2)} = \sqrt{(0.06^2 + 0.08^2)} = 0.10$
н2150	-	-	-	691325.93	1416405.66	-	Метод спутниковых геодезических измерений (определений)	$Mt = \sqrt{(m_0^2 + m_1^2)} = \sqrt{(0.06^2 + 0.08^2)} = 0.10$
н2160	-	-	-	691322.25	1416388.66	-	Метод спутниковых геодезических измерений (определений)	$Mt = \sqrt{(m_0^2 + m_1^2)} = \sqrt{(0.06^2 + 0.08^2)} = 0.10$
н2170	-	-	-	691320.30	1416389.09	-	Метод спутниковых геодезических измерений (определений)	$Mt = \sqrt{(m_0^2 + m_1^2)} = \sqrt{(0.06^2 + 0.08^2)} = 0.10$

1. Сведения о характерных точках контура объекта недвижимости с кадастровым номером : 51:27:0030404:36 :

Система координат МСК-51, зона 1

Зона № 1

Обозначение характерных точек контура	Содержатся в Едином государственном реестре недвижимости			Определены в ходе выполнения комплексных кадастровых работ			Метод определения координат	Формулы, примененные для расчета средней квадратической погрешности определения координат характерных точек (Mt), м, с подставленными в такие формулы значениями и итоговые (вычисленные) значения Mt, м
	Координаты, м		Радиус, м	Координаты, м		Радиус, м		
	X	Y	R	X	Y	R		
1	2	3	4	5	6	7	8	9
н2180	-	-	-	691319.90	1416387.23	-	Метод спутниковых геодезических измерений (определений)	$Mt = \sqrt{(m_0^2 + m_1^2)} = \sqrt{(0.06^2 + 0.08^2)} = 0.10$
н2190	-	-	-	691321.85	1416386.80	-	Метод спутниковых геодезических измерений (определений)	$Mt = \sqrt{(m_0^2 + m_1^2)} = \sqrt{(0.06^2 + 0.08^2)} = 0.10$
н2200	-	-	-	691319.89	1416377.75	-	Метод спутниковых геодезических измерений (определений)	$Mt = \sqrt{(m_0^2 + m_1^2)} = \sqrt{(0.06^2 + 0.08^2)} = 0.10$
н2210	-	-	-	691317.97	1416378.20	-	Метод спутниковых геодезических измерений (определений)	$Mt = \sqrt{(m_0^2 + m_1^2)} = \sqrt{(0.06^2 + 0.08^2)} = 0.10$
н2220	-	-	-	691316.03	1416369.26	-	Метод спутниковых геодезических измерений (определений)	$Mt = \sqrt{(m_0^2 + m_1^2)} = \sqrt{(0.06^2 + 0.08^2)} = 0.10$
н2230	-	-	-	691317.96	1416368.84	-	Метод спутниковых геодезических измерений (определений)	$Mt = \sqrt{(m_0^2 + m_1^2)} = \sqrt{(0.06^2 + 0.08^2)} = 0.10$
н2240	-	-	-	691315.11	1416355.61	-	Метод спутниковых геодезических измерений (определений)	$Mt = \sqrt{(m_0^2 + m_1^2)} = \sqrt{(0.06^2 + 0.08^2)} = 0.10$
н2250	-	-	-	691313.32	1416356.00	-	Метод спутниковых геодезических измерений (определений)	$Mt = \sqrt{(m_0^2 + m_1^2)} = \sqrt{(0.06^2 + 0.08^2)} = 0.10$

1. Сведения о характерных точках контура объекта недвижимости с кадастровым номером : 51:27:0030404:36 :

Система координат МСК-51, зона 1

Зона № 1

Обозначение характерных точек контура	Содержатся в Едином государственном реестре недвижимости			Определены в ходе выполнения комплексных кадастровых работ			Метод определения координат	Формулы, примененные для расчета средней квадратической погрешности определения координат характерных точек (Mt), м, с подставленными в такие формулы значениями и итоговые (вычисленные) значения Mt, м
	Координаты, м		Радиус, м	Координаты, м		Радиус, м		
	X	Y	R	X	Y	R		
1	2	3	4	5	6	7	8	9
н226О	-	-	-	691312.93	1416354.16	-	Метод спутниковых геодезических измерений (определений)	$Mt = \sqrt{(m_0^2 + m_1^2)} = \sqrt{(0.06^2 + 0.08^2)} = 0.10$
н227О	-	-	-	691314.70	1416353.78	-	Метод спутниковых геодезических измерений (определений)	$Mt = \sqrt{(m_0^2 + m_1^2)} = \sqrt{(0.06^2 + 0.08^2)} = 0.10$
н228О	-	-	-	691313.22	1416346.92	-	Метод спутниковых геодезических измерений (определений)	$Mt = \sqrt{(m_0^2 + m_1^2)} = \sqrt{(0.06^2 + 0.08^2)} = 0.10$
н170О	-	-	-	691325.87	1416344.12	-	Метод спутниковых геодезических измерений (определений)	$Mt = \sqrt{(m_0^2 + m_1^2)} = \sqrt{(0.06^2 + 0.08^2)} = 0.10$

2. Сведения о характеристиках объекта недвижимости с кадастровым номером : 51:27:0030404:36 :

№ п/п	Наименование характеристики	Значение характеристики
1	2	3
1.	Вид объекта недвижимости	здание
2.	Ранее присвоенный государственный учетный номер (инвентарный) здания, сооружения, объекта незавершенного строительства	-
3.	Кадастровый номер земельного участка (земельных участков), в границах которого (которых) расположены здание, сооружение, объект незавершенного строительства	51:27:0030404:7
4.	Уникальный учетный номер кадастрового квартала, в границах которого расположены здание, сооружение, объект незавершенного строительства	51:27:0030404
5.	Адрес здания, сооружения, объекта незавершенного строительства	Российская Федерация, 184310, Мурманская область, город Заозерск, улица Ленинского Комсомола, дом 14
5.1.	Сведения о местоположении здания, сооружения, объекта незавершенного строительства (при отсутствии адреса) в структурированном в соответствии с федеральной информационной адресной системой виде	-

2. Сведения о характеристиках объекта недвижимости с кадастровым номером : 51:27:0030404:36 :

№ п/п	Наименование характеристики	Значение характеристики
1	2	3
5.2.	Дополнительные сведения о местоположении	-
6.	Иные сведения	-

3. Пояснения к сведениям об объекте недвижимости с кадастровым номером 51:27:0030404:36 :

1.	-
----	---

Описание местоположения зданий, сооружений, объектов незавершенного строительства на земельном участке

**1. Сведения о характерных точках контура объекта недвижимости
с кадастровым номером : 51:27:0030404:37 :**

Система координат МСК-51, зона 1

Зона № 1

Обозначение характерных точек контура	Содержатся в Едином государственном реестре недвижимости			Определены в ходе выполнения комплексных кадастровых работ			Метод опреде ления коор динат	Формулы, примененные для расчета средней квадратической погрешности определения координат характерных точек (Mt), м, с подставленными в такие формулы значениями и итоговые (вычисленные) значения Mt, м
	Координаты, м		Ради ус, м	Координаты, м		Ради ус, м		
	X	Y	R	X	Y	R		
1	2	3	4	5	6	7	8	9
н2290	-	-	-	691512.39	1416329.4 3	-	Метод спутниковых геодезически х измерений (определени й)	$Mt = \sqrt{(m_0^2 + m_1^2)} = \sqrt{(0.06^2 + 0.08^2)} = 0.10$
н2300	-	-	-	691510.74	1416322.0 3	-	Метод спутниковых геодезически х измерений (определени й)	$Mt = \sqrt{(m_0^2 + m_1^2)} = \sqrt{(0.06^2 + 0.08^2)} = 0.10$
н2310	-	-	-	691511.69	1416321.8 1	-	Метод спутниковых геодезически х измерений (определени й)	$Mt = \sqrt{(m_0^2 + m_1^2)} = \sqrt{(0.06^2 + 0.08^2)} = 0.10$
н2320	-	-	-	691512.06	1416321.3 1	-	Метод спутниковых геодезически х измерений (определени й)	$Mt = \sqrt{(m_0^2 + m_1^2)} = \sqrt{(0.06^2 + 0.08^2)} = 0.10$
н2330	-	-	-	691513.66	1416320.8 5	-	Метод спутниковых геодезически х измерений (определени й)	$Mt = \sqrt{(m_0^2 + m_1^2)} = \sqrt{(0.06^2 + 0.08^2)} = 0.10$
н2340	-	-	-	691513.23	1416318.9 4	-	Метод спутниковых геодезически х измерений (определени й)	$Mt = \sqrt{(m_0^2 + m_1^2)} = \sqrt{(0.06^2 + 0.08^2)} = 0.10$
н2350	-	-	-	691511.63	1416319.3 5	-	Метод спутниковых геодезически х измерений (определени й)	$Mt = \sqrt{(m_0^2 + m_1^2)} = \sqrt{(0.06^2 + 0.08^2)} = 0.10$
н2360	-	-	-	691511.05	1416318.9 2	-	Метод спутниковых геодезически х измерений (определени й)	$Mt = \sqrt{(m_0^2 + m_1^2)} = \sqrt{(0.06^2 + 0.08^2)} = 0.10$

1. Сведения о характерных точках контура объекта недвижимости с кадастровым номером : 51:27:0030404:37 :

Система координат МСК-51, зона 1							Зона № 1	
Обозначение характерных точек контура	Содержатся в Едином государственном реестре недвижимости			Определены в ходе выполнения комплексных кадастровых работ			Метод определения координат	Формулы, примененные для расчета средней квадратической погрешности определения координат характерных точек (Mt), м, с подставленными в такие формулы значениями и итоговые (вычисленные) значения Mt, м
	Координаты, м		Радиус, м	Координаты, м		Радиус, м		
	X	Y	R	X	Y	R		
1	2	3	4	5	6	7	8	9
н2370	-	-	-	691510.09	1416319.13	-	Метод спутниковых геодезических измерений (определений)	$Mt = \sqrt{(m_0^2 + m_1^2)} = \sqrt{(0.06^2 + 0.08^2)} = 0.10$
н2380	-	-	-	691509.57	1416316.79	-	Метод спутниковых геодезических измерений (определений)	$Mt = \sqrt{(m_0^2 + m_1^2)} = \sqrt{(0.06^2 + 0.08^2)} = 0.10$
н2390	-	-	-	691486.23	1416322.00	-	Метод спутниковых геодезических измерений (определений)	$Mt = \sqrt{(m_0^2 + m_1^2)} = \sqrt{(0.06^2 + 0.08^2)} = 0.10$
н2400	-	-	-	691485.86	1416320.35	-	Метод спутниковых геодезических измерений (определений)	$Mt = \sqrt{(m_0^2 + m_1^2)} = \sqrt{(0.06^2 + 0.08^2)} = 0.10$
н2410	-	-	-	691479.44	1416321.79	-	Метод спутниковых геодезических измерений (определений)	$Mt = \sqrt{(m_0^2 + m_1^2)} = \sqrt{(0.06^2 + 0.08^2)} = 0.10$
н2420	-	-	-	691479.81	1416323.43	-	Метод спутниковых геодезических измерений (определений)	$Mt = \sqrt{(m_0^2 + m_1^2)} = \sqrt{(0.06^2 + 0.08^2)} = 0.10$
н2430	-	-	-	691459.27	1416328.02	-	Метод спутниковых геодезических измерений (определений)	$Mt = \sqrt{(m_0^2 + m_1^2)} = \sqrt{(0.06^2 + 0.08^2)} = 0.10$
н2440	-	-	-	691458.93	1416326.38	-	Метод спутниковых геодезических измерений (определений)	$Mt = \sqrt{(m_0^2 + m_1^2)} = \sqrt{(0.06^2 + 0.08^2)} = 0.10$

1. Сведения о характерных точках контура объекта недвижимости с кадастровым номером : 51:27:0030404:37 :

Система координат МСК-51, зона 1

Зона № 1

Обозначение характерных точек контура	Содержатся в Едином государственном реестре недвижимости			Определены в ходе выполнения комплексных кадастровых работ			Метод определения координат	Формулы, примененные для расчета средней квадратической погрешности определения координат характерных точек (Mt), м, с подставленными в такие формулы значениями и итоговые (вычисленные) значения Mt, м
	Координаты, м		Радиус, м	Координаты, м		Радиус, м		
	X	Y	R	X	Y	R		
1	2	3	4	5	6	7	8	9
н2450	-	-	-	691456.49	1416326.95	-	Метод спутниковых геодезических измерений (определений)	$Mt = \sqrt{(m_0^2 + m_1^2)} = \sqrt{(0.06^2 + 0.08^2)} = 0.10$
н2460	-	-	-	691456.43	1416326.71	-	Метод спутниковых геодезических измерений (определений)	$Mt = \sqrt{(m_0^2 + m_1^2)} = \sqrt{(0.06^2 + 0.08^2)} = 0.10$
н2470	-	-	-	691454.17	1416327.22	-	Метод спутниковых геодезических измерений (определений)	$Mt = \sqrt{(m_0^2 + m_1^2)} = \sqrt{(0.06^2 + 0.08^2)} = 0.10$
н2480	-	-	-	691454.61	1416329.07	-	Метод спутниковых геодезических измерений (определений)	$Mt = \sqrt{(m_0^2 + m_1^2)} = \sqrt{(0.06^2 + 0.08^2)} = 0.10$
82	-	-	-	691442.72	1416331.72	-	Метод спутниковых геодезических измерений (определений)	$Mt = \sqrt{(m_0^2 + m_1^2)} = \sqrt{(0.06^2 + 0.08^2)} = 0.10$
81	-	-	-	691444.07	1416337.80	-	Метод спутниковых геодезических измерений (определений)	$Mt = \sqrt{(m_0^2 + m_1^2)} = \sqrt{(0.06^2 + 0.08^2)} = 0.10$
80	-	-	-	691430.61	1416340.82	-	Метод спутниковых геодезических измерений (определений)	$Mt = \sqrt{(m_0^2 + m_1^2)} = \sqrt{(0.06^2 + 0.08^2)} = 0.10$
79	-	-	-	691431.42	1416344.32	-	Метод спутниковых геодезических измерений (определений)	$Mt = \sqrt{(m_0^2 + m_1^2)} = \sqrt{(0.06^2 + 0.08^2)} = 0.10$

1. Сведения о характерных точках контура объекта недвижимости с кадастровым номером : 51:27:0030404:37 :

Система координат МСК-51, зона 1

Зона № 1

Обозначение характерных точек контура	Содержатся в Едином государственном реестре недвижимости			Определены в ходе выполнения комплексных кадастровых работ			Метод определения координат	Формулы, примененные для расчета средней квадратической погрешности определения координат характерных точек (Mt), м, с подставленными в такие формулы значениями и итоговые (вычисленные) значения Mt, м
	Координаты, м		Радиус, м	Координаты, м		Радиус, м		
	X	Y	R	X	Y	R		
1	2	3	4	5	6	7	8	9
н2490	-	-	-	691432.62	1416344.05	-	Метод спутниковых геодезических измерений (определений)	$Mt = \sqrt{(m_0^2 + m_1^2)} = \sqrt{(0.06^2 + 0.08^2)} = 0.10$
н2500	-	-	-	691436.93	1416363.14	-	Метод спутниковых геодезических измерений (определений)	$Mt = \sqrt{(m_0^2 + m_1^2)} = \sqrt{(0.06^2 + 0.08^2)} = 0.10$
н2510	-	-	-	691435.72	1416363.41	-	Метод спутниковых геодезических измерений (определений)	$Mt = \sqrt{(m_0^2 + m_1^2)} = \sqrt{(0.06^2 + 0.08^2)} = 0.10$
н2520	-	-	-	691436.23	1416365.70	-	Метод спутниковых геодезических измерений (определений)	$Mt = \sqrt{(m_0^2 + m_1^2)} = \sqrt{(0.06^2 + 0.08^2)} = 0.10$
н2530	-	-	-	691437.45	1416365.42	-	Метод спутниковых геодезических измерений (определений)	$Mt = \sqrt{(m_0^2 + m_1^2)} = \sqrt{(0.06^2 + 0.08^2)} = 0.10$
н2540	-	-	-	691439.53	1416374.61	-	Метод спутниковых геодезических измерений (определений)	$Mt = \sqrt{(m_0^2 + m_1^2)} = \sqrt{(0.06^2 + 0.08^2)} = 0.10$
н2550	-	-	-	691452.11	1416371.73	-	Метод спутниковых геодезических измерений (определений)	$Mt = \sqrt{(m_0^2 + m_1^2)} = \sqrt{(0.06^2 + 0.08^2)} = 0.10$
н2560	-	-	-	691451.14	1416367.50	-	Метод спутниковых геодезических измерений (определений)	$Mt = \sqrt{(m_0^2 + m_1^2)} = \sqrt{(0.06^2 + 0.08^2)} = 0.10$

1. Сведения о характерных точках контура объекта недвижимости с кадастровым номером : 51:27:0030404:37 :

Система координат МСК-51, зона 1

Зона № 1

Обозначение характерных точек контура	Содержатся в Едином государственном реестре недвижимости			Определены в ходе выполнения комплексных кадастровых работ			Метод определения координат	Формулы, примененные для расчета средней квадратической погрешности определения координат характерных точек (Mt), м, с подставленными в такие формулы значениями и итоговые (вычисленные) значения Mt, м
	Координаты, м		Радиус, м	Координаты, м		Радиус, м		
	X	Y	R	X	Y	R		
1	2	3	4	5	6	7	8	9
н2570	-	-	-	691452.01	1416367.30	-	Метод спутниковых геодезических измерений (определений)	$Mt = \sqrt{(m_0^2 + m_1^2)} = \sqrt{(0.06^2 + 0.08^2)} = 0.10$
н2580	-	-	-	691450.46	1416360.55	-	Метод спутниковых геодезических измерений (определений)	$Mt = \sqrt{(m_0^2 + m_1^2)} = \sqrt{(0.06^2 + 0.08^2)} = 0.10$
н2590	-	-	-	691449.59	1416360.75	-	Метод спутниковых геодезических измерений (определений)	$Mt = \sqrt{(m_0^2 + m_1^2)} = \sqrt{(0.06^2 + 0.08^2)} = 0.10$
н2600	-	-	-	691448.16	1416354.50	-	Метод спутниковых геодезических измерений (определений)	$Mt = \sqrt{(m_0^2 + m_1^2)} = \sqrt{(0.06^2 + 0.08^2)} = 0.10$
н2610	-	-	-	691449.17	1416354.27	-	Метод спутниковых геодезических измерений (определений)	$Mt = \sqrt{(m_0^2 + m_1^2)} = \sqrt{(0.06^2 + 0.08^2)} = 0.10$
н2620	-	-	-	691448.77	1416352.52	-	Метод спутниковых геодезических измерений (определений)	$Mt = \sqrt{(m_0^2 + m_1^2)} = \sqrt{(0.06^2 + 0.08^2)} = 0.10$
н2630	-	-	-	691447.76	1416352.75	-	Метод спутниковых геодезических измерений (определений)	$Mt = \sqrt{(m_0^2 + m_1^2)} = \sqrt{(0.06^2 + 0.08^2)} = 0.10$
н2640	-	-	-	691446.28	1416346.29	-	Метод спутниковых геодезических измерений (определений)	$Mt = \sqrt{(m_0^2 + m_1^2)} = \sqrt{(0.06^2 + 0.08^2)} = 0.10$

1. Сведения о характерных точках контура объекта недвижимости с кадастровым номером : 51:27:0030404:37 :

Система координат МСК-51, зона 1

Зона № 1

Обозначение характерных точек контура	Содержатся в Едином государственном реестре недвижимости			Определены в ходе выполнения комплексных кадастровых работ			Метод определения координат	Формулы, примененные для расчета средней квадратической погрешности определения координат характерных точек (Mt), м, с подставленными в такие формулы значениями и итоговые (вычисленные) значения Mt, м
	Координаты, м		Радиус, м	Координаты, м		Радиус, м		
	X	Y	R	X	Y	R		
1	2	3	4	5	6	7	8	9
н2650	-	-	-	691447.40	1416346.04	-	Метод спутниковых геодезических измерений (определений)	$Mt = \sqrt{(m_0^2 + m_1^2)} = \sqrt{(0.06^2 + 0.08^2)} = 0.10$
н2660	-	-	-	691446.99	1416344.23	-	Метод спутниковых геодезических измерений (определений)	$Mt = \sqrt{(m_0^2 + m_1^2)} = \sqrt{(0.06^2 + 0.08^2)} = 0.10$
н2670	-	-	-	691445.87	1416344.49	-	Метод спутниковых геодезических измерений (определений)	$Mt = \sqrt{(m_0^2 + m_1^2)} = \sqrt{(0.06^2 + 0.08^2)} = 0.10$
н2680	-	-	-	691445.76	1416343.99	-	Метод спутниковых геодезических измерений (определений)	$Mt = \sqrt{(m_0^2 + m_1^2)} = \sqrt{(0.06^2 + 0.08^2)} = 0.10$
н2690	-	-	-	691449.71	1416343.13	-	Метод спутниковых геодезических измерений (определений)	$Mt = \sqrt{(m_0^2 + m_1^2)} = \sqrt{(0.06^2 + 0.08^2)} = 0.10$
н2700	-	-	-	691449.89	1416343.97	-	Метод спутниковых геодезических измерений (определений)	$Mt = \sqrt{(m_0^2 + m_1^2)} = \sqrt{(0.06^2 + 0.08^2)} = 0.10$
н2710	-	-	-	691451.44	1416343.63	-	Метод спутниковых геодезических измерений (определений)	$Mt = \sqrt{(m_0^2 + m_1^2)} = \sqrt{(0.06^2 + 0.08^2)} = 0.10$
н2720	-	-	-	691451.26	1416342.79	-	Метод спутниковых геодезических измерений (определений)	$Mt = \sqrt{(m_0^2 + m_1^2)} = \sqrt{(0.06^2 + 0.08^2)} = 0.10$

1. Сведения о характерных точках контура объекта недвижимости с кадастровым номером : 51:27:0030404:37 :

Система координат МСК-51, зона 1

Зона № 1

Обозначение характерных точек контура	Содержатся в Едином государственном реестре недвижимости			Определены в ходе выполнения комплексных кадастровых работ			Метод определения координат	Формулы, примененные для расчета средней квадратической погрешности определения координат характерных точек (Mt), м, с подставленными в такие формулы значениями и итоговые (вычисленные) значения Mt, м
	Координаты, м		Радиус, м	Координаты, м		Радиус, м		
	X	Y	R	X	Y	R		
1	2	3	4	5	6	7	8	9
н2730	-	-	-	691452.15	1416342.59	-	Метод спутниковых геодезических измерений (определений)	$Mt = \sqrt{(m_0^2 + m_1^2)} = \sqrt{(0.06^2 + 0.08^2)} = 0.10$
н2740	-	-	-	691452.31	1416343.32	-	Метод спутниковых геодезических измерений (определений)	$Mt = \sqrt{(m_0^2 + m_1^2)} = \sqrt{(0.06^2 + 0.08^2)} = 0.10$
н2750	-	-	-	691454.12	1416342.93	-	Метод спутниковых геодезических измерений (определений)	$Mt = \sqrt{(m_0^2 + m_1^2)} = \sqrt{(0.06^2 + 0.08^2)} = 0.10$
н2760	-	-	-	691453.96	1416342.20	-	Метод спутниковых геодезических измерений (определений)	$Mt = \sqrt{(m_0^2 + m_1^2)} = \sqrt{(0.06^2 + 0.08^2)} = 0.10$
н2770	-	-	-	691457.59	1416341.42	-	Метод спутниковых геодезических измерений (определений)	$Mt = \sqrt{(m_0^2 + m_1^2)} = \sqrt{(0.06^2 + 0.08^2)} = 0.10$
н2780	-	-	-	691457.77	1416342.26	-	Метод спутниковых геодезических измерений (определений)	$Mt = \sqrt{(m_0^2 + m_1^2)} = \sqrt{(0.06^2 + 0.08^2)} = 0.10$
н2790	-	-	-	691459.84	1416341.81	-	Метод спутниковых геодезических измерений (определений)	$Mt = \sqrt{(m_0^2 + m_1^2)} = \sqrt{(0.06^2 + 0.08^2)} = 0.10$
н2800	-	-	-	691459.66	1416340.95	-	Метод спутниковых геодезических измерений (определений)	$Mt = \sqrt{(m_0^2 + m_1^2)} = \sqrt{(0.06^2 + 0.08^2)} = 0.10$

1. Сведения о характерных точках контура объекта недвижимости с кадастровым номером : 51:27:0030404:37 :

Система координат МСК-51, зона 1

Зона № 1

Обозначение характерных точек контура	Содержатся в Едином государственном реестре недвижимости			Определены в ходе выполнения комплексных кадастровых работ			Метод определения координат	Формулы, примененные для расчета средней квадратической погрешности определения координат характерных точек (Mt), м, с подставленными в такие формулы значениями и итоговые (вычисленные) значения Mt, м
	Координаты, м		Радиус, м	Координаты, м		Радиус, м		
	X	Y	R	X	Y	R		
1	2	3	4	5	6	7	8	9
н2810	-	-	-	691470.83	1416338.51	-	Метод спутниковых геодезических измерений (определений)	$Mt = \sqrt{(m_0^2 + m_1^2)} = \sqrt{(0.06^2 + 0.08^2)} = 0.10$
н2820	-	-	-	691471.00	1416339.31	-	Метод спутниковых геодезических измерений (определений)	$Mt = \sqrt{(m_0^2 + m_1^2)} = \sqrt{(0.06^2 + 0.08^2)} = 0.10$
н2830	-	-	-	691472.84	1416338.91	-	Метод спутниковых геодезических измерений (определений)	$Mt = \sqrt{(m_0^2 + m_1^2)} = \sqrt{(0.06^2 + 0.08^2)} = 0.10$
н2840	-	-	-	691472.66	1416338.11	-	Метод спутниковых геодезических измерений (определений)	$Mt = \sqrt{(m_0^2 + m_1^2)} = \sqrt{(0.06^2 + 0.08^2)} = 0.10$
н2850	-	-	-	691484.99	1416335.42	-	Метод спутниковых геодезических измерений (определений)	$Mt = \sqrt{(m_0^2 + m_1^2)} = \sqrt{(0.06^2 + 0.08^2)} = 0.10$
н2860	-	-	-	691485.24	1416336.57	-	Метод спутниковых геодезических измерений (определений)	$Mt = \sqrt{(m_0^2 + m_1^2)} = \sqrt{(0.06^2 + 0.08^2)} = 0.10$
н2870	-	-	-	691487.12	1416336.17	-	Метод спутниковых геодезических измерений (определений)	$Mt = \sqrt{(m_0^2 + m_1^2)} = \sqrt{(0.06^2 + 0.08^2)} = 0.10$
н2880	-	-	-	691487.09	1416336.03	-	Метод спутниковых геодезических измерений (определений)	$Mt = \sqrt{(m_0^2 + m_1^2)} = \sqrt{(0.06^2 + 0.08^2)} = 0.10$

1. Сведения о характерных точках контура объекта недвижимости с кадастровым номером : 51:27:0030404:37 :

Система координат МСК-51, зона 1

Зона № 1

Обозначение характерных точек контура	Содержатся в Едином государственном реестре недвижимости			Определены в ходе выполнения комплексных кадастровых работ			Метод определения координат	Формулы, примененные для расчета средней квадратической погрешности определения координат характерных точек (Mt), м, с подставленными в такие формулы значениями и итоговые (вычисленные) значения Mt, м
	Координаты, м		Радиус, м	Координаты, м		Радиус, м		
	X	Y	R	X	Y	R		
1	2	3	4	5	6	7	8	9
н2890	-	-	-	691490.12	1416335.37	-	Метод спутниковых геодезических измерений (определений)	$Mt = \sqrt{(m_0^2 + m_1^2)} = \sqrt{(0.06^2 + 0.08^2)} = 0.10$
н2900	-	-	-	691489.90	1416334.35	-	Метод спутниковых геодезических измерений (определений)	$Mt = \sqrt{(m_0^2 + m_1^2)} = \sqrt{(0.06^2 + 0.08^2)} = 0.10$
н2910	-	-	-	691503.52	1416331.37	-	Метод спутниковых геодезических измерений (определений)	$Mt = \sqrt{(m_0^2 + m_1^2)} = \sqrt{(0.06^2 + 0.08^2)} = 0.10$
н2920	-	-	-	691503.79	1416332.59	-	Метод спутниковых геодезических измерений (определений)	$Mt = \sqrt{(m_0^2 + m_1^2)} = \sqrt{(0.06^2 + 0.08^2)} = 0.10$
н2930	-	-	-	691506.00	1416332.10	-	Метод спутниковых геодезических измерений (определений)	$Mt = \sqrt{(m_0^2 + m_1^2)} = \sqrt{(0.06^2 + 0.08^2)} = 0.10$
н2940	-	-	-	691505.73	1416330.89	-	Метод спутниковых геодезических измерений (определений)	$Mt = \sqrt{(m_0^2 + m_1^2)} = \sqrt{(0.06^2 + 0.08^2)} = 0.10$
н2290	-	-	-	691512.39	1416329.43	-	Метод спутниковых геодезических измерений (определений)	$Mt = \sqrt{(m_0^2 + m_1^2)} = \sqrt{(0.06^2 + 0.08^2)} = 0.10$

2. Сведения о характеристиках объекта недвижимости с кадастровым номером : 51:27:0030404:37 :

№ п/п	Наименование характеристики	Значение характеристики
1	2	3
1.	Вид объекта недвижимости	здание

2. Сведения о характеристиках объекта недвижимости с кадастровым номером : 51:27:0030404:37 :

№ п/п	Наименование характеристики	Значение характеристики
1	2	3
2.	Ранее присвоенный государственный учетный номер (инвентарный) здания, сооружения, объекта незавершенного строительства	-
3.	Кадастровый номер земельного участка (земельных участков), в границах которого (которых) расположены здание, сооружение, объект незавершенного строительства	51:27:0030404:28
4.	Уникальный учетный номер кадастрового квартала, в границах которого расположены здание, сооружение, объект незавершенного строительства	51:27:0030404
5.	Адрес здания, сооружения, объекта незавершенного строительства	Российская Федерация, 184310, Мурманская область, город Заозерск, улица Ленинского Комсомола, дом 18
5.1.	Сведения о местоположении здания, сооружения, объекта незавершенного строительства (при отсутствии адреса) в структурированном в соответствии с федеральной информационной адресной системой виде	-
5.2.	Дополнительные сведения о местоположении	-
6.	Иные сведения	-

3. Пояснения к сведениям об объекте недвижимости с кадастровым номером 51:27:0030404:37 :

1.	-

Описание местоположения зданий, сооружений, объектов незавершенного строительства на земельном участке

**1. Сведения о характерных точках контура объекта недвижимости
с кадастровым номером : 51:27:0030404:39 :**

Система координат МСК-51, зона 1

Зона № 1

Обозначение характерных точек контура	Содержатся в Едином государственном реестре недвижимости			Определены в ходе выполнения комплексных кадастровых работ			Метод опреде ления коор динат	Формулы, примененные для расчета средней квадратической погрешности определения координат характерных точек (Mt), м, с подставленными в такие формулы значениями и итоговые (вычисленные) значения Mt, м
	Координаты, м		Ради ус, м	Координаты, м		Ради ус, м		
	X	Y	R	X	Y	R		
1	2	3	4	5	6	7	8	9
н2950	-	-	-	691309.57	1416329.0 6	-	Метод спутниковых геодезически х измерений (определени й)	$Mt = \sqrt{(m_0^2 + m_1^2)} = \sqrt{(0.06^2 + 0.08^2)} = 0.10$
н2960	-	-	-	691309.67	1416335.8 8	-	Метод спутниковых геодезически х измерений (определени й)	$Mt = \sqrt{(m_0^2 + m_1^2)} = \sqrt{(0.06^2 + 0.08^2)} = 0.10$
н2970	-	-	-	691310.89	1416335.8 7	-	Метод спутниковых геодезически х измерений (определени й)	$Mt = \sqrt{(m_0^2 + m_1^2)} = \sqrt{(0.06^2 + 0.08^2)} = 0.10$
н2980	-	-	-	691310.92	1416340.8 7	-	Метод спутниковых геодезически х измерений (определени й)	$Mt = \sqrt{(m_0^2 + m_1^2)} = \sqrt{(0.06^2 + 0.08^2)} = 0.10$
н2990	-	-	-	691309.74	1416340.8 9	-	Метод спутниковых геодезически х измерений (определени й)	$Mt = \sqrt{(m_0^2 + m_1^2)} = \sqrt{(0.06^2 + 0.08^2)} = 0.10$
н3000	-	-	-	691309.76	1416341.9 6	-	Метод спутниковых геодезически х измерений (определени й)	$Mt = \sqrt{(m_0^2 + m_1^2)} = \sqrt{(0.06^2 + 0.08^2)} = 0.10$
н3010	-	-	-	691303.03	1416342.0 6	-	Метод спутниковых геодезически х измерений (определени й)	$Mt = \sqrt{(m_0^2 + m_1^2)} = \sqrt{(0.06^2 + 0.08^2)} = 0.10$
н3020	-	-	-	691303.06	1416343.8 8	-	Метод спутниковых геодезически х измерений (определени й)	$Mt = \sqrt{(m_0^2 + m_1^2)} = \sqrt{(0.06^2 + 0.08^2)} = 0.10$

1. Сведения о характерных точках контура объекта недвижимости с кадастровым номером : 51:27:0030404:39 :

Система координат МСК-51, зона 1

Зона № 1

Обозначение характерных точек контура	Содержатся в Едином государственном реестре недвижимости			Определены в ходе выполнения комплексных кадастровых работ			Метод определения координат	Формулы, примененные для расчета средней квадратической погрешности определения координат характерных точек (Mt), м, с подставленными в такие формулы значениями и итоговые (вычисленные) значения Mt, м
	Координаты, м		Радиус, м	Координаты, м		Радиус, м		
	X	Y	R	X	Y	R		
1	2	3	4	5	6	7	8	9
н303О	-	-	-	691301.06	1416343.91	-	Метод спутниковых геодезических измерений (определений)	$Mt = \sqrt{(m_0^2 + m_1^2)} = \sqrt{(0.06^2 + 0.08^2)} = 0.10$
н304О	-	-	-	691301.03	1416342.10	-	Метод спутниковых геодезических измерений (определений)	$Mt = \sqrt{(m_0^2 + m_1^2)} = \sqrt{(0.06^2 + 0.08^2)} = 0.10$
н305О	-	-	-	691283.91	1416342.38	-	Метод спутниковых геодезических измерений (определений)	$Mt = \sqrt{(m_0^2 + m_1^2)} = \sqrt{(0.06^2 + 0.08^2)} = 0.10$
н306О	-	-	-	691283.94	1416344.97	-	Метод спутниковых геодезических измерений (определений)	$Mt = \sqrt{(m_0^2 + m_1^2)} = \sqrt{(0.06^2 + 0.08^2)} = 0.10$
н307О	-	-	-	691281.75	1416345.00	-	Метод спутниковых геодезических измерений (определений)	$Mt = \sqrt{(m_0^2 + m_1^2)} = \sqrt{(0.06^2 + 0.08^2)} = 0.10$
н308О	-	-	-	691281.71	1416342.42	-	Метод спутниковых геодезических измерений (определений)	$Mt = \sqrt{(m_0^2 + m_1^2)} = \sqrt{(0.06^2 + 0.08^2)} = 0.10$
н309О	-	-	-	691269.21	1416342.62	-	Метод спутниковых геодезических измерений (определений)	$Mt = \sqrt{(m_0^2 + m_1^2)} = \sqrt{(0.06^2 + 0.08^2)} = 0.10$
н310О	-	-	-	691269.24	1416344.80	-	Метод спутниковых геодезических измерений (определений)	$Mt = \sqrt{(m_0^2 + m_1^2)} = \sqrt{(0.06^2 + 0.08^2)} = 0.10$

1. Сведения о характерных точках контура объекта недвижимости с кадастровым номером : 51:27:0030404:39 :

Система координат МСК-51, зона 1

Зона № 1

Обозначение характерных точек контура	Содержатся в Едином государственном реестре недвижимости			Определены в ходе выполнения комплексных кадастровых работ			Метод определения координат	Формулы, примененные для расчета средней квадратической погрешности определения координат характерных точек (Mt), м, с подставленными в такие формулы значениями и итоговые (вычисленные) значения Mt, м
	Координаты, м		Радиус, м	Координаты, м		Радиус, м		
	X	Y	R	X	Y	R		
1	2	3	4	5	6	7	8	9
н3110	-	-	-	691267.24	1416344.83	-	Метод спутниковых геодезических измерений (определений)	$Mt = \sqrt{(m_0^2 + m_1^2)} = \sqrt{(0.06^2 + 0.08^2)} = 0.10$
н3120	-	-	-	691267.20	1416342.65	-	Метод спутниковых геодезических измерений (определений)	$Mt = \sqrt{(m_0^2 + m_1^2)} = \sqrt{(0.06^2 + 0.08^2)} = 0.10$
н3130	-	-	-	691250.00	1416342.93	-	Метод спутниковых геодезических измерений (определений)	$Mt = \sqrt{(m_0^2 + m_1^2)} = \sqrt{(0.06^2 + 0.08^2)} = 0.10$
н3140	-	-	-	691250.04	1416345.71	-	Метод спутниковых геодезических измерений (определений)	$Mt = \sqrt{(m_0^2 + m_1^2)} = \sqrt{(0.06^2 + 0.08^2)} = 0.10$
н3150	-	-	-	691248.04	1416345.74	-	Метод спутниковых геодезических измерений (определений)	$Mt = \sqrt{(m_0^2 + m_1^2)} = \sqrt{(0.06^2 + 0.08^2)} = 0.10$
н3160	-	-	-	691248.00	1416342.97	-	Метод спутниковых геодезических измерений (определений)	$Mt = \sqrt{(m_0^2 + m_1^2)} = \sqrt{(0.06^2 + 0.08^2)} = 0.10$
н3170	-	-	-	691241.04	1416343.08	-	Метод спутниковых геодезических измерений (определений)	$Mt = \sqrt{(m_0^2 + m_1^2)} = \sqrt{(0.06^2 + 0.08^2)} = 0.10$
н3180	-	-	-	691240.84	1416330.08	-	Метод спутниковых геодезических измерений (определений)	$Mt = \sqrt{(m_0^2 + m_1^2)} = \sqrt{(0.06^2 + 0.08^2)} = 0.10$

1. Сведения о характерных точках контура объекта недвижимости с кадастровым номером : 51:27:0030404:39 :

Система координат МСК-51, зона 1

Зона № 1

Обозначение характерных точек контура	Содержатся в Едином государственном реестре недвижимости			Определены в ходе выполнения комплексных кадастровых работ			Метод определения координат	Формулы, примененные для расчета средней квадратической погрешности определения координат характерных точек (Mt), м, с подставленными в такие формулы значениями и итоговые (вычисленные) значения Mt, м
	Координаты, м		Радиус, м	Координаты, м		Радиус, м		
	X	Y	R	X	Y	R		
1	2	3	4	5	6	7	8	9
н3190	-	-	-	691266.63	1416329.70	-	Метод спутниковых геодезических измерений (определений)	$Mt = \sqrt{(m_0^2 + m_1^2)} = \sqrt{(0.06^2 + 0.08^2)} = 0.10$
н3200	-	-	-	691266.61	1416328.51	-	Метод спутниковых геодезических измерений (определений)	$Mt = \sqrt{(m_0^2 + m_1^2)} = \sqrt{(0.06^2 + 0.08^2)} = 0.10$
н3210	-	-	-	691271.01	1416328.44	-	Метод спутниковых геодезических измерений (определений)	$Mt = \sqrt{(m_0^2 + m_1^2)} = \sqrt{(0.06^2 + 0.08^2)} = 0.10$
н3220	-	-	-	691271.03	1416329.63	-	Метод спутниковых геодезических измерений (определений)	$Mt = \sqrt{(m_0^2 + m_1^2)} = \sqrt{(0.06^2 + 0.08^2)} = 0.10$
н3230	-	-	-	691286.42	1416329.40	-	Метод спутниковых геодезических измерений (определений)	$Mt = \sqrt{(m_0^2 + m_1^2)} = \sqrt{(0.06^2 + 0.08^2)} = 0.10$
н3240	-	-	-	691286.40	1416328.26	-	Метод спутниковых геодезических измерений (определений)	$Mt = \sqrt{(m_0^2 + m_1^2)} = \sqrt{(0.06^2 + 0.08^2)} = 0.10$
н3250	-	-	-	691290.80	1416328.20	-	Метод спутниковых геодезических измерений (определений)	$Mt = \sqrt{(m_0^2 + m_1^2)} = \sqrt{(0.06^2 + 0.08^2)} = 0.10$
н3260	-	-	-	691290.82	1416329.34	-	Метод спутниковых геодезических измерений (определений)	$Mt = \sqrt{(m_0^2 + m_1^2)} = \sqrt{(0.06^2 + 0.08^2)} = 0.10$

1. Сведения о характерных точках контура объекта недвижимости с кадастровым номером : 51:27:0030404:39 :

Система координат МСК-51, зона 1

Зона № 1

Обозначение характерных точек контура	Содержатся в Едином государственном реестре недвижимости			Определены в ходе выполнения комплексных кадастровых работ			Метод определения координат	Формулы, примененные для расчета средней квадратической погрешности определения координат характерных точек (Mt), м, с подставленными в такие формулы значениями и итоговые (вычисленные) значения Mt, м
	Координаты, м		Радиус, м	Координаты, м		Радиус, м		
	X	Y	R	X	Y	R		
1	2	3	4	5	6	7	8	9
н2950	-	-	-	691309.57	1416329.06	-	Метод спутниковых геодезических измерений (определенный)	$Mt = \sqrt{(m_0^2 + m_1^2)} = \sqrt{(0.06^2 + 0.08^2)} = 0.10$

2. Сведения о характеристиках объекта недвижимости с кадастровым номером : 51:27:0030404:39 :

№ п/п	Наименование характеристики	Значение характеристики
1	2	3
1.	Вид объекта недвижимости	здание
2.	Ранее присвоенный государственный учетный номер (инвентарный) здания, сооружения, объекта незавершенного строительства	-
3.	Кадастровый номер земельного участка (земельных участков), в границах которого (которых) расположены здание, сооружение, объект незавершенного строительства	51:27:0030404:8
4.	Уникальный учетный номер кадастрового квартала, в границах которого расположены здание, сооружение, объект незавершенного строительства	51:27:0030404
5.	Адрес здания, сооружения, объекта незавершенного строительства	Российская Федерация, 184310, Мурманская область, город Заозерск, улица Ленинского Комсомола, дом 12
5.1.	Сведения о местоположении здания, сооружения, объекта незавершенного строительства (при отсутствии адреса) в структурированном в соответствии с федеральной информационной адресной системой виде	-
5.2.	Дополнительные сведения о местоположении	-
6.	Иные сведения	-

3. Пояснения к сведениям об объекте недвижимости с кадастровым номером 51:27:0030404:39 :

1.	-
----	---

Описание местоположения зданий, сооружений, объектов незавершенного строительства на земельном участке

**1. Сведения о характерных точках контура объекта недвижимости
с кадастровым номером : 51:27:0030404:40 :**

Система координат МСК-51, зона 1

Зона № 1

Обозначение характерных точек контура	Содержатся в Едином государственном реестре недвижимости			Определены в ходе выполнения комплексных кадастровых работ			Метод опреде ления коор динат	Формулы, примененные для расчета средней квадратической погрешности определения координат характерных точек (Mt), м, с подставленными в такие формулы значениями и итоговые (вычисленные) значения Mt, м
	Координаты, м		Ради ус, м	Координаты, м		Ради ус, м		
	X	Y	R	X	Y	R		
1	2	3	4	5	6	7	8	9
н3270	-	-	-	691322.55	1416411.1 7	-	Метод спутниковых геодезически х измерений (определени й)	$Mt = \sqrt{(m_0^2 + m_1^2)} = \sqrt{(0.06^2 + 0.08^2)} = 0.10$
н3280	-	-	-	691325.17	1416423.6 7	-	Метод спутниковых геодезически х измерений (определени й)	$Mt = \sqrt{(m_0^2 + m_1^2)} = \sqrt{(0.06^2 + 0.08^2)} = 0.10$
н3290	-	-	-	691257.70	1416437.8 2	-	Метод спутниковых геодезически х измерений (определени й)	$Mt = \sqrt{(m_0^2 + m_1^2)} = \sqrt{(0.06^2 + 0.08^2)} = 0.10$
н3300	-	-	-	691255.08	1416425.3 1	-	Метод спутниковых геодезически х измерений (определени й)	$Mt = \sqrt{(m_0^2 + m_1^2)} = \sqrt{(0.06^2 + 0.08^2)} = 0.10$
н3310	-	-	-	691261.87	1416423.8 9	-	Метод спутниковых геодезически х измерений (определени й)	$Mt = \sqrt{(m_0^2 + m_1^2)} = \sqrt{(0.06^2 + 0.08^2)} = 0.10$
н3320	-	-	-	691261.56	1416422.4 8	-	Метод спутниковых геодезически х измерений (определени й)	$Mt = \sqrt{(m_0^2 + m_1^2)} = \sqrt{(0.06^2 + 0.08^2)} = 0.10$
н3330	-	-	-	691263.39	1416422.0 9	-	Метод спутниковых геодезически х измерений (определени й)	$Mt = \sqrt{(m_0^2 + m_1^2)} = \sqrt{(0.06^2 + 0.08^2)} = 0.10$
н3340	-	-	-	691263.70	1416423.5 1	-	Метод спутниковых геодезически х измерений (определени й)	$Mt = \sqrt{(m_0^2 + m_1^2)} = \sqrt{(0.06^2 + 0.08^2)} = 0.10$

1. Сведения о характерных точках контура объекта недвижимости с кадастровым номером : 51:27:0030404:40 :

Система координат МСК-51, зона 1

Зона № 1

Обозначение характерных точек контура	Содержатся в Едином государственном реестре недвижимости			Определены в ходе выполнения комплексных кадастровых работ			Метод определения координат	Формулы, примененные для расчета средней квадратической погрешности определения координат характерных точек (Mt), м, с подставленными в такие формулы значениями и итоговые (вычисленные) значения Mt, м
	Координаты, м		Радиус, м	Координаты, м		Радиус, м		
	X	Y	R	X	Y	R		
1	2	3	4	5	6	7	8	9
н3350	-	-	-	691266.09	1416423.01	-	Метод спутниковых геодезических измерений (определений)	$Mt = \sqrt{(m_0^2 + m_1^2)} = \sqrt{(0.06^2 + 0.08^2)} = 0.10$
н3360	-	-	-	691265.76	1416421.44	-	Метод спутниковых геодезических измерений (определений)	$Mt = \sqrt{(m_0^2 + m_1^2)} = \sqrt{(0.06^2 + 0.08^2)} = 0.10$
н3370	-	-	-	691274.30	1416419.70	-	Метод спутниковых геодезических измерений (определений)	$Mt = \sqrt{(m_0^2 + m_1^2)} = \sqrt{(0.06^2 + 0.08^2)} = 0.10$
н3380	-	-	-	691274.62	1416421.22	-	Метод спутниковых геодезических измерений (определений)	$Mt = \sqrt{(m_0^2 + m_1^2)} = \sqrt{(0.06^2 + 0.08^2)} = 0.10$
н3390	-	-	-	691280.61	1416419.96	-	Метод спутниковых геодезических измерений (определений)	$Mt = \sqrt{(m_0^2 + m_1^2)} = \sqrt{(0.06^2 + 0.08^2)} = 0.10$
н3400	-	-	-	691280.38	1416418.86	-	Метод спутниковых геодезических измерений (определений)	$Mt = \sqrt{(m_0^2 + m_1^2)} = \sqrt{(0.06^2 + 0.08^2)} = 0.10$
н3410	-	-	-	691282.26	1416418.46	-	Метод спутниковых геодезических измерений (определений)	$Mt = \sqrt{(m_0^2 + m_1^2)} = \sqrt{(0.06^2 + 0.08^2)} = 0.10$
н3420	-	-	-	691282.49	1416419.57	-	Метод спутниковых геодезических измерений (определений)	$Mt = \sqrt{(m_0^2 + m_1^2)} = \sqrt{(0.06^2 + 0.08^2)} = 0.10$

1. Сведения о характерных точках контура объекта недвижимости с кадастровым номером : 51:27:0030404:40 :

Система координат МСК-51, зона 1

Зона № 1

Обозначение характерных точек контура	Содержатся в Едином государственном реестре недвижимости			Определены в ходе выполнения комплексных кадастровых работ			Метод определения координат	Формулы, примененные для расчета средней квадратической погрешности определения координат характерных точек (Mt), м, с подставленными в такие формулы значениями и итоговые (вычисленные) значения Mt, м
	Координаты, м		Радиус, м	Координаты, м		Радиус, м		
	X	Y	R	X	Y	R		
1	2	3	4	5	6	7	8	9
н3430	-	-	-	691292.57	1416417.45	-	Метод спутниковых геодезических измерений (определений)	$Mt = \sqrt{(m_0^2 + m_1^2)} = \sqrt{(0.06^2 + 0.08^2)} = 0.10$
н3440	-	-	-	691292.31	1416416.17	-	Метод спутниковых геодезических измерений (определений)	$Mt = \sqrt{(m_0^2 + m_1^2)} = \sqrt{(0.06^2 + 0.08^2)} = 0.10$
н3450	-	-	-	691294.63	1416415.68	-	Метод спутниковых геодезических измерений (определений)	$Mt = \sqrt{(m_0^2 + m_1^2)} = \sqrt{(0.06^2 + 0.08^2)} = 0.10$
н3460	-	-	-	691294.57	1416415.38	-	Метод спутниковых геодезических измерений (определений)	$Mt = \sqrt{(m_0^2 + m_1^2)} = \sqrt{(0.06^2 + 0.08^2)} = 0.10$
н3470	-	-	-	691300.04	1416414.23	-	Метод спутниковых геодезических измерений (определений)	$Mt = \sqrt{(m_0^2 + m_1^2)} = \sqrt{(0.06^2 + 0.08^2)} = 0.10$
н3480	-	-	-	691300.37	1416415.82	-	Метод спутниковых геодезических измерений (определений)	$Mt = \sqrt{(m_0^2 + m_1^2)} = \sqrt{(0.06^2 + 0.08^2)} = 0.10$
н3490	-	-	-	691314.04	1416412.95	-	Метод спутниковых геодезических измерений (определений)	$Mt = \sqrt{(m_0^2 + m_1^2)} = \sqrt{(0.06^2 + 0.08^2)} = 0.10$
н3500	-	-	-	691313.58	1416410.81	-	Метод спутниковых геодезических измерений (определений)	$Mt = \sqrt{(m_0^2 + m_1^2)} = \sqrt{(0.06^2 + 0.08^2)} = 0.10$

1. Сведения о характерных точках контура объекта недвижимости с кадастровым номером : 51:27:0030404:40 :								
Система координат МСК-51, зона 1								Зона № 1
Обозначение характерных точек контура	Содержатся в Едином государственном реестре недвижимости			Определены в ходе выполнения комплексных кадастровых работ			Метод определения координат	Формулы, примененные для расчета средней квадратической погрешности определения координат характерных точек (Mt), м, с подставленными в такие формулы значениями и итоговые (вычисленные) значения Mt, м
	Координаты, м		Радиус, м	Координаты, м		Радиус, м		
	X	Y	R	X	Y	R		
1	2	3	4	5	6	7	8	9
н351О	-	-	-	691315.27	1416410.46	-	Метод спутниковых геодезических измерений (определений)	$Mt = \sqrt{(m_0^2 + m_1^2)} = \sqrt{(0.06^2 + 0.08^2)} = 0.10$
н352О	-	-	-	691315.72	1416412.60	-	Метод спутниковых геодезических измерений (определений)	$Mt = \sqrt{(m_0^2 + m_1^2)} = \sqrt{(0.06^2 + 0.08^2)} = 0.10$
н327О	-	-	-	691322.55	1416411.17	-	Метод спутниковых геодезических измерений (определений)	$Mt = \sqrt{(m_0^2 + m_1^2)} = \sqrt{(0.06^2 + 0.08^2)} = 0.10$
2. Сведения о характеристиках объекта недвижимости с кадастровым номером : 51:27:0030404:40 :								
№ п/п	Наименование характеристики						Значение характеристики	
1	2						3	
1.	Вид объекта недвижимости						здание	
2.	Ранее присвоенный государственный учетный номер (инвентарный) здания, сооружения, объекта незавершенного строительства						-	
3.	Кадастровый номер земельного участка (земельных участков), в границах которого (которых) расположены здание, сооружение, объект незавершенного строительства						51:27:0030404:9	
4.	Уникальный учетный номер кадастрового квартала, в границах которого расположены здание, сооружение, объект незавершенного строительства						51:27:0030404	
5.	Адрес здания, сооружения, объекта незавершенного строительства						Российская Федерация, 184310, Мурманская область, город Заозерск, улица Корчилова, дом 5	
5.1.	Сведения о местоположении здания, сооружения, объекта незавершенного строительства (при отсутствии адреса) в структурированном в соответствии с федеральной информационной адресной системой виде						-	
5.2.	Дополнительные сведения о местоположении						-	
6.	Иные сведения						-	
3. Пояснения к сведениям об объекте недвижимости с кадастровым номером 51:27:0030404:40 :								
1.	-							

Описание местоположения зданий, сооружений, объектов незавершенного строительства на земельном участке

**1. Сведения о характерных точках контура объекта недвижимости
с кадастровым номером : 51:27:0030404:41 :**

Система координат МСК-51, зона 1

Зона № 1

Обозначение характерных точек контура	Содержатся в Едином государственном реестре недвижимости			Определены в ходе выполнения комплексных кадастровых работ			Метод опреде ления коор динат	Формулы, примененные для расчета средней квадратической погрешности определения координат характерных точек (Mt), м, с подставленными в такие формулы значениями и итоговые (вычисленные) значения Mt, м
	Координаты, м		Ради ус, м	Координаты, м		Ради ус, м		
	X	Y	R	X	Y	R		
1	2	3	4	5	6	7	8	9
н3530	-	-	-	691572.49	1416478.2 7	-	Метод спутниковых геодезически х измерений (определени й)	$Mt = \sqrt{(m_0^2 + m_1^2)} = \sqrt{(0.06^2 + 0.08^2)} = 0.10$
н3540	-	-	-	691573.82	1416484.1 9	-	Метод спутниковых геодезически х измерений (определени й)	$Mt = \sqrt{(m_0^2 + m_1^2)} = \sqrt{(0.06^2 + 0.08^2)} = 0.10$
н3550	-	-	-	691574.94	1416483.9 4	-	Метод спутниковых геодезически х измерений (определени й)	$Mt = \sqrt{(m_0^2 + m_1^2)} = \sqrt{(0.06^2 + 0.08^2)} = 0.10$
н3560	-	-	-	691575.10	1416484.6 5	-	Метод спутниковых геодезически х измерений (определени й)	$Mt = \sqrt{(m_0^2 + m_1^2)} = \sqrt{(0.06^2 + 0.08^2)} = 0.10$
н3570	-	-	-	691576.46	1416484.3 4	-	Метод спутниковых геодезически х измерений (определени й)	$Mt = \sqrt{(m_0^2 + m_1^2)} = \sqrt{(0.06^2 + 0.08^2)} = 0.10$
н3580	-	-	-	691576.74	1416485.5 8	-	Метод спутниковых геодезически х измерений (определени й)	$Mt = \sqrt{(m_0^2 + m_1^2)} = \sqrt{(0.06^2 + 0.08^2)} = 0.10$
н3590	-	-	-	691575.38	1416485.8 8	-	Метод спутниковых геодезически х измерений (определени й)	$Mt = \sqrt{(m_0^2 + m_1^2)} = \sqrt{(0.06^2 + 0.08^2)} = 0.10$
н3600	-	-	-	691575.53	1416486.5 8	-	Метод спутниковых геодезически х измерений (определени й)	$Mt = \sqrt{(m_0^2 + m_1^2)} = \sqrt{(0.06^2 + 0.08^2)} = 0.10$

1. Сведения о характерных точках контура объекта недвижимости с кадастровым номером : 51:27:0030404:41 :

Система координат МСК-51, зона 1

Зона № 1

Обозначение характерных точек контура	Содержатся в Едином государственном реестре недвижимости			Определены в ходе выполнения комплексных кадастровых работ			Метод определения координат	Формулы, примененные для расчета средней квадратической погрешности определения координат характерных точек (Mt), м, с подставленными в такие формулы значениями и итоговые (вычисленные) значения Mt, м
	Координаты, м		Радиус, м	Координаты, м		Радиус, м		
	X	Y	R	X	Y	R		
1	2	3	4	5	6	7	8	9
н3610	-	-	-	691574.41	1416486.83	-	Метод спутниковых геодезических измерений (определений)	$Mt = \sqrt{(m_0^2 + m_1^2)} = \sqrt{(0.06^2 + 0.08^2)} = 0.10$
н3620	-	-	-	691585.47	1416536.10	-	Метод спутниковых геодезических измерений (определений)	$Mt = \sqrt{(m_0^2 + m_1^2)} = \sqrt{(0.06^2 + 0.08^2)} = 0.10$
н3630	-	-	-	691589.99	1416535.09	-	Метод спутниковых геодезических измерений (определений)	$Mt = \sqrt{(m_0^2 + m_1^2)} = \sqrt{(0.06^2 + 0.08^2)} = 0.10$
н3640	-	-	-	691591.69	1416543.99	-	Метод спутниковых геодезических измерений (определений)	$Mt = \sqrt{(m_0^2 + m_1^2)} = \sqrt{(0.06^2 + 0.08^2)} = 0.10$
н3650	-	-	-	691587.25	1416544.92	-	Метод спутниковых геодезических измерений (определений)	$Mt = \sqrt{(m_0^2 + m_1^2)} = \sqrt{(0.06^2 + 0.08^2)} = 0.10$
н3660	-	-	-	691587.98	1416547.91	-	Метод спутниковых геодезических измерений (определений)	$Mt = \sqrt{(m_0^2 + m_1^2)} = \sqrt{(0.06^2 + 0.08^2)} = 0.10$
н3670	-	-	-	691586.29	1416548.32	-	Метод спутниковых геодезических измерений (определений)	$Mt = \sqrt{(m_0^2 + m_1^2)} = \sqrt{(0.06^2 + 0.08^2)} = 0.10$
н3680	-	-	-	691586.17	1416547.86	-	Метод спутниковых геодезических измерений (определений)	$Mt = \sqrt{(m_0^2 + m_1^2)} = \sqrt{(0.06^2 + 0.08^2)} = 0.10$

1. Сведения о характерных точках контура объекта недвижимости с кадастровым номером : 51:27:0030404:41 :

Система координат МСК-51, зона 1

Зона № 1

Обозначение характерных точек контура	Содержатся в Едином государственном реестре недвижимости			Определены в ходе выполнения комплексных кадастровых работ			Метод определения координат	Формулы, примененные для расчета средней квадратической погрешности определения координат характерных точек (Mt), м, с подставленными в такие формулы значениями и итоговые (вычисленные) значения Mt, м
	Координаты, м		Радиус, м	Координаты, м		Радиус, м		
	X	Y	R	X	Y	R		
1	2	3	4	5	6	7	8	9
н3690	-	-	-	691585.69	1416547.99	-	Метод спутниковых геодезических измерений (определений)	$Mt = \sqrt{(m_0^2 + m_1^2)} = \sqrt{(0.06^2 + 0.08^2)} = 0.10$
н3700	-	-	-	691585.56	1416547.50	-	Метод спутниковых геодезических измерений (определений)	$Mt = \sqrt{(m_0^2 + m_1^2)} = \sqrt{(0.06^2 + 0.08^2)} = 0.10$
н3710	-	-	-	691585.08	1416547.63	-	Метод спутниковых геодезических измерений (определений)	$Mt = \sqrt{(m_0^2 + m_1^2)} = \sqrt{(0.06^2 + 0.08^2)} = 0.10$
н3720	-	-	-	691584.89	1416546.81	-	Метод спутниковых геодезических измерений (определений)	$Mt = \sqrt{(m_0^2 + m_1^2)} = \sqrt{(0.06^2 + 0.08^2)} = 0.10$
н3730	-	-	-	691577.50	1416548.45	-	Метод спутниковых геодезических измерений (определений)	$Mt = \sqrt{(m_0^2 + m_1^2)} = \sqrt{(0.06^2 + 0.08^2)} = 0.10$
н3740	-	-	-	691577.22	1416547.18	-	Метод спутниковых геодезических измерений (определений)	$Mt = \sqrt{(m_0^2 + m_1^2)} = \sqrt{(0.06^2 + 0.08^2)} = 0.10$
н3750	-	-	-	691574.87	1416547.70	-	Метод спутниковых геодезических измерений (определений)	$Mt = \sqrt{(m_0^2 + m_1^2)} = \sqrt{(0.06^2 + 0.08^2)} = 0.10$
н3760	-	-	-	691569.18	1416522.33	-	Метод спутниковых геодезических измерений (определений)	$Mt = \sqrt{(m_0^2 + m_1^2)} = \sqrt{(0.06^2 + 0.08^2)} = 0.10$

1. Сведения о характерных точках контура объекта недвижимости с кадастровым номером : 51:27:0030404:41 :

Система координат МСК-51, зона 1							Зона № 1	
Обозначение характерных точек контура	Содержатся в Едином государственном реестре недвижимости			Определены в ходе выполнения комплексных кадастровых работ			Метод определения координат	Формулы, примененные для расчета средней квадратической погрешности определения координат характерных точек (Mt), м, с подставленными в такие формулы значениями и итоговые (вычисленные) значения Mt, м
	Координаты, м		Радиус, м	Координаты, м		Радиус, м		
	X	Y	R	X	Y	R		
1	2	3	4	5	6	7	8	9
н3770	-	-	-	691568.08	1416522.57	-	Метод спутниковых геодезических измерений (определений)	$Mt = \sqrt{(m_0^2 + m_1^2)} = \sqrt{(0.06^2 + 0.08^2)} = 0.10$
н3780	-	-	-	691567.71	1416520.92	-	Метод спутниковых геодезических измерений (определений)	$Mt = \sqrt{(m_0^2 + m_1^2)} = \sqrt{(0.06^2 + 0.08^2)} = 0.10$
н3790	-	-	-	691568.81	1416520.67	-	Метод спутниковых геодезических измерений (определений)	$Mt = \sqrt{(m_0^2 + m_1^2)} = \sqrt{(0.06^2 + 0.08^2)} = 0.10$
н3800	-	-	-	691566.04	1416508.33	-	Метод спутниковых геодезических измерений (определений)	$Mt = \sqrt{(m_0^2 + m_1^2)} = \sqrt{(0.06^2 + 0.08^2)} = 0.10$
н3810	-	-	-	691564.96	1416508.57	-	Метод спутниковых геодезических измерений (определений)	$Mt = \sqrt{(m_0^2 + m_1^2)} = \sqrt{(0.06^2 + 0.08^2)} = 0.10$
н3820	-	-	-	691564.59	1416506.92	-	Метод спутниковых геодезических измерений (определений)	$Mt = \sqrt{(m_0^2 + m_1^2)} = \sqrt{(0.06^2 + 0.08^2)} = 0.10$
н3830	-	-	-	691565.67	1416506.68	-	Метод спутниковых геодезических измерений (определений)	$Mt = \sqrt{(m_0^2 + m_1^2)} = \sqrt{(0.06^2 + 0.08^2)} = 0.10$
н3840	-	-	-	691561.81	1416489.48	-	Метод спутниковых геодезических измерений (определений)	$Mt = \sqrt{(m_0^2 + m_1^2)} = \sqrt{(0.06^2 + 0.08^2)} = 0.10$

1. Сведения о характерных точках контура объекта недвижимости с кадастровым номером : 51:27:0030404:41 :

Система координат МСК-51, зона 1

Зона № 1

Обозначение характерных точек контура	Содержатся в Едином государственном реестре недвижимости			Определены в ходе выполнения комплексных кадастровых работ			Метод определения координат	Формулы, примененные для расчета средней квадратической погрешности определения координат характерных точек (Mt), м, с подставленными в такие формулы значениями и итоговые (вычисленные) значения Mt, м
	Координаты, м		Радиус, м	Координаты, м		Радиус, м		
	X	Y	R	X	Y	R		
1	2	3	4	5	6	7	8	9
н3850	-	-	-	691560.70	1416489.73	-	Метод спутниковых геодезических измерений (определений)	$Mt = \sqrt{(m_0^2 + m_1^2)} = \sqrt{(0.06^2 + 0.08^2)} = 0.10$
н3860	-	-	-	691560.33	1416488.06	-	Метод спутниковых геодезических измерений (определений)	$Mt = \sqrt{(m_0^2 + m_1^2)} = \sqrt{(0.06^2 + 0.08^2)} = 0.10$
н3870	-	-	-	691561.43	1416487.81	-	Метод спутниковых геодезических измерений (определений)	$Mt = \sqrt{(m_0^2 + m_1^2)} = \sqrt{(0.06^2 + 0.08^2)} = 0.10$
н3880	-	-	-	691559.92	1416481.12	-	Метод спутниковых геодезических измерений (определений)	$Mt = \sqrt{(m_0^2 + m_1^2)} = \sqrt{(0.06^2 + 0.08^2)} = 0.10$
н3530	-	-	-	691572.49	1416478.27	-	Метод спутниковых геодезических измерений (определений)	$Mt = \sqrt{(m_0^2 + m_1^2)} = \sqrt{(0.06^2 + 0.08^2)} = 0.10$

2. Сведения о характеристиках объекта недвижимости с кадастровым номером : 51:27:0030404:41 :

№ п/п	Наименование характеристики	Значение характеристики
1	2	3
1.	Вид объекта недвижимости	здание
2.	Ранее присвоенный государственный учетный номер (инвентарный) здания, сооружения, объекта незавершенного строительства	-
3.	Кадастровый номер земельного участка (земельных участков), в границах которого (которых) расположены здание, сооружение, объект незавершенного строительства	51:27:0030404:23
4.	Уникальный учетный номер кадастрового квартала, в границах которого расположены здание, сооружение, объект незавершенного строительства	51:27:0030404

2. Сведения о характеристиках объекта недвижимости с кадастровым номером : 51:27:0030404:41 :

№ п/п	Наименование характеристики	Значение характеристики
1	2	3
5.	Адрес здания, сооружения, объекта незавершенного строительства	Российская Федерация, 184310, Мурманская область, город Заозерск, улица Матроса Рябина, дом 21
5.1.	Сведения о местоположении здания, сооружения, объекта незавершенного строительства (при отсутствии адреса) в структурированном в соответствии с федеральной информационной адресной системой виде	-
5.2.	Дополнительные сведения о местоположении	-
6.	Иные сведения	-

3. Пояснения к сведениям об объекте недвижимости с кадастровым номером 51:27:0030404:41 :

1.	-
----	---

Описание местоположения зданий, сооружений, объектов незавершенного строительства на земельном участке

**1. Сведения о характерных точках контура объекта недвижимости
с кадастровым номером : 51:27:0030404:42 :**

Система координат МСК-51, зона 1

Зона № 1

Обозначение характерных точек контура	Содержатся в Едином государственном реестре недвижимости			Определены в ходе выполнения комплексных кадастровых работ			Метод опреде ления коор динат	Формулы, примененные для расчета средней квадратической погрешности определения координат характерных точек (Mt), м, с подставленными в такие формулы значениями и итоговые (вычисленные) значения Mt, м
	Координаты, м		Ради ус, м	Координаты, м		Ради ус, м		
	X	Y	R	X	Y	R		
1	2	3	4	5	6	7	8	9
н3890	-	-	-	691591.31	1416299.0 7	-	Метод спутниковых геодезически х измерений (определени й)	$Mt = \sqrt{(m_0^2 + m_1^2)} = \sqrt{(0.06^2 + 0.08^2)} = 0.10$
н3900	-	-	-	691594.08	1416311.7 9	-	Метод спутниковых геодезически х измерений (определени й)	$Mt = \sqrt{(m_0^2 + m_1^2)} = \sqrt{(0.06^2 + 0.08^2)} = 0.10$
н3910	-	-	-	691587.36	1416313.2 6	-	Метод спутниковых геодезически х измерений (определени й)	$Mt = \sqrt{(m_0^2 + m_1^2)} = \sqrt{(0.06^2 + 0.08^2)} = 0.10$
н3920	-	-	-	691587.56	1416314.2 1	-	Метод спутниковых геодезически х измерений (определени й)	$Mt = \sqrt{(m_0^2 + m_1^2)} = \sqrt{(0.06^2 + 0.08^2)} = 0.10$
н3930	-	-	-	691585.89	1416314.5 8	-	Метод спутниковых геодезически х измерений (определени й)	$Mt = \sqrt{(m_0^2 + m_1^2)} = \sqrt{(0.06^2 + 0.08^2)} = 0.10$
н3940	-	-	-	691585.68	1416313.6 3	-	Метод спутниковых геодезически х измерений (определени й)	$Mt = \sqrt{(m_0^2 + m_1^2)} = \sqrt{(0.06^2 + 0.08^2)} = 0.10$
н3950	-	-	-	691568.51	1416317.3 7	-	Метод спутниковых геодезически х измерений (определени й)	$Mt = \sqrt{(m_0^2 + m_1^2)} = \sqrt{(0.06^2 + 0.08^2)} = 0.10$
н3960	-	-	-	691568.73	1416318.3 8	-	Метод спутниковых геодезически х измерений (определени й)	$Mt = \sqrt{(m_0^2 + m_1^2)} = \sqrt{(0.06^2 + 0.08^2)} = 0.10$

1. Сведения о характерных точках контура объекта недвижимости с кадастровым номером : 51:27:0030404:42 :

Система координат МСК-51, зона 1

Зона № 1

Обозначение характерных точек контура	Содержатся в Едином государственном реестре недвижимости			Определены в ходе выполнения комплексных кадастровых работ			Метод определения координат	Формулы, примененные для расчета средней квадратической погрешности определения координат характерных точек (Mt), м, с подставленными в такие формулы значениями и итоговые (вычисленные) значения Mt, м
	Координаты, м		Радиус, м	Координаты, м		Радиус, м		
	X	Y	R	X	Y	R		
1	2	3	4	5	6	7	8	9
н397О	-	-	-	691567.08	1416318.73	-	Метод спутниковых геодезических измерений (определений)	$Mt = \sqrt{(m_0^2 + m_1^2)} = \sqrt{(0.06^2 + 0.08^2)} = 0.10$
н398О	-	-	-	691566.86	1416317.74	-	Метод спутниковых геодезических измерений (определений)	$Mt = \sqrt{(m_0^2 + m_1^2)} = \sqrt{(0.06^2 + 0.08^2)} = 0.10$
н399О	-	-	-	691554.48	1416320.44	-	Метод спутниковых геодезических измерений (определений)	$Mt = \sqrt{(m_0^2 + m_1^2)} = \sqrt{(0.06^2 + 0.08^2)} = 0.10$
н400О	-	-	-	691554.70	1416321.43	-	Метод спутниковых геодезических измерений (определений)	$Mt = \sqrt{(m_0^2 + m_1^2)} = \sqrt{(0.06^2 + 0.08^2)} = 0.10$
н401О	-	-	-	691553.03	1416321.79	-	Метод спутниковых геодезических измерений (определений)	$Mt = \sqrt{(m_0^2 + m_1^2)} = \sqrt{(0.06^2 + 0.08^2)} = 0.10$
н402О	-	-	-	691552.82	1416320.80	-	Метод спутниковых геодезических измерений (определений)	$Mt = \sqrt{(m_0^2 + m_1^2)} = \sqrt{(0.06^2 + 0.08^2)} = 0.10$
н403О	-	-	-	691535.72	1416324.54	-	Метод спутниковых геодезических измерений (определений)	$Mt = \sqrt{(m_0^2 + m_1^2)} = \sqrt{(0.06^2 + 0.08^2)} = 0.10$
н404О	-	-	-	691535.93	1416325.53	-	Метод спутниковых геодезических измерений (определений)	$Mt = \sqrt{(m_0^2 + m_1^2)} = \sqrt{(0.06^2 + 0.08^2)} = 0.10$

1. Сведения о характерных точках контура объекта недвижимости с кадастровым номером : 51:27:0030404:42 :

Система координат МСК-51, зона 1

Зона № 1

Обозначение характерных точек контура	Содержатся в Едином государственном реестре недвижимости			Определены в ходе выполнения комплексных кадастровых работ			Метод определения координат	Формулы, примененные для расчета средней квадратической погрешности определения координат характерных точек (Mt), м, с подставленными в такие формулы значениями и итоговые (вычисленные) значения Mt, м
	Координаты, м		Радиус, м	Координаты, м		Радиус, м		
	X	Y	R	X	Y	R		
1	2	3	4	5	6	7	8	9
н405О	-	-	-	691534.19	1416325.91	-	Метод спутниковых геодезических измерений (определений)	$Mt = \sqrt{(m_0^2 + m_1^2)} = \sqrt{(0.06^2 + 0.08^2)} = 0.10$
н406О	-	-	-	691533.98	1416324.92	-	Метод спутниковых геодезических измерений (определений)	$Mt = \sqrt{(m_0^2 + m_1^2)} = \sqrt{(0.06^2 + 0.08^2)} = 0.10$
н407О	-	-	-	691527.18	1416326.40	-	Метод спутниковых геодезических измерений (определений)	$Mt = \sqrt{(m_0^2 + m_1^2)} = \sqrt{(0.06^2 + 0.08^2)} = 0.10$
н408О	-	-	-	691524.40	1416313.68	-	Метод спутниковых геодезических измерений (определений)	$Mt = \sqrt{(m_0^2 + m_1^2)} = \sqrt{(0.06^2 + 0.08^2)} = 0.10$
н409О	-	-	-	691528.33	1416312.82	-	Метод спутниковых геодезических измерений (определений)	$Mt = \sqrt{(m_0^2 + m_1^2)} = \sqrt{(0.06^2 + 0.08^2)} = 0.10$
н410О	-	-	-	691528.05	1416311.50	-	Метод спутниковых геодезических измерений (определений)	$Mt = \sqrt{(m_0^2 + m_1^2)} = \sqrt{(0.06^2 + 0.08^2)} = 0.10$
н411О	-	-	-	691533.25	1416310.34	-	Метод спутниковых геодезических измерений (определений)	$Mt = \sqrt{(m_0^2 + m_1^2)} = \sqrt{(0.06^2 + 0.08^2)} = 0.10$
н412О	-	-	-	691533.54	1416311.68	-	Метод спутниковых геодезических измерений (определений)	$Mt = \sqrt{(m_0^2 + m_1^2)} = \sqrt{(0.06^2 + 0.08^2)} = 0.10$

1. Сведения о характерных точках контура объекта недвижимости с кадастровым номером : 51:27:0030404:42 :

Система координат МСК-51, зона 1

Зона № 1

Обозначение характерных точек контура	Содержатся в Едином государственном реестре недвижимости			Определены в ходе выполнения комплексных кадастровых работ			Метод определения координат	Формулы, примененные для расчета средней квадратической погрешности определения координат характерных точек (Mt), м, с подставленными в такие формулы значениями и итоговые (вычисленные) значения Mt, м
	Координаты, м		Радиус, м	Координаты, м		Радиус, м		
	X	Y	R	X	Y	R		
1	2	3	4	5	6	7	8	9
н4130	-	-	-	691537.90	1416310.73	-	Метод спутниковых геодезических измерений (определений)	$Mt = \sqrt{(m_0^2 + m_1^2)} = \sqrt{(0.06^2 + 0.08^2)} = 0.10$
н4140	-	-	-	691537.76	1416310.10	-	Метод спутниковых геодезических измерений (определений)	$Mt = \sqrt{(m_0^2 + m_1^2)} = \sqrt{(0.06^2 + 0.08^2)} = 0.10$
н4150	-	-	-	691538.81	1416309.87	-	Метод спутниковых геодезических измерений (определений)	$Mt = \sqrt{(m_0^2 + m_1^2)} = \sqrt{(0.06^2 + 0.08^2)} = 0.10$
н4160	-	-	-	691538.95	1416310.50	-	Метод спутниковых геодезических измерений (определений)	$Mt = \sqrt{(m_0^2 + m_1^2)} = \sqrt{(0.06^2 + 0.08^2)} = 0.10$
н4170	-	-	-	691544.71	1416309.24	-	Метод спутниковых геодезических измерений (определений)	$Mt = \sqrt{(m_0^2 + m_1^2)} = \sqrt{(0.06^2 + 0.08^2)} = 0.10$
н4180	-	-	-	691544.63	1416308.90	-	Метод спутниковых геодезических измерений (определений)	$Mt = \sqrt{(m_0^2 + m_1^2)} = \sqrt{(0.06^2 + 0.08^2)} = 0.10$
н4190	-	-	-	691545.68	1416308.67	-	Метод спутниковых геодезических измерений (определений)	$Mt = \sqrt{(m_0^2 + m_1^2)} = \sqrt{(0.06^2 + 0.08^2)} = 0.10$
н4200	-	-	-	691545.75	1416309.01	-	Метод спутниковых геодезических измерений (определений)	$Mt = \sqrt{(m_0^2 + m_1^2)} = \sqrt{(0.06^2 + 0.08^2)} = 0.10$

1. Сведения о характерных точках контура объекта недвижимости с кадастровым номером : 51:27:0030404:42 :

Система координат МСК-51, зона 1

Зона № 1

Обозначение характерных точек контура	Содержатся в Едином государственном реестре недвижимости			Определены в ходе выполнения комплексных кадастровых работ			Метод определения координат	Формулы, примененные для расчета средней квадратической погрешности определения координат характерных точек (Mt), м, с подставленными в такие формулы значениями и итоговые (вычисленные) значения Mt, м
	Координаты, м		Радиус, м	Координаты, м		Радиус, м		
	X	Y	R	X	Y	R		
1	2	3	4	5	6	7	8	9
н421О	-	-	-	691553.30	1416307.37	-	Метод спутниковых геодезических измерений (определений)	$Mt = \sqrt{(m_0^2 + m_1^2)} = \sqrt{(0.06^2 + 0.08^2)} = 0.10$
н422О	-	-	-	691553.01	1416306.05	-	Метод спутниковых геодезических измерений (определений)	$Mt = \sqrt{(m_0^2 + m_1^2)} = \sqrt{(0.06^2 + 0.08^2)} = 0.10$
н423О	-	-	-	691557.67	1416305.04	-	Метод спутниковых геодезических измерений (определений)	$Mt = \sqrt{(m_0^2 + m_1^2)} = \sqrt{(0.06^2 + 0.08^2)} = 0.10$
н424О	-	-	-	691557.95	1416306.35	-	Метод спутниковых геодезических измерений (определений)	$Mt = \sqrt{(m_0^2 + m_1^2)} = \sqrt{(0.06^2 + 0.08^2)} = 0.10$
н425О	-	-	-	691561.28	1416305.62	-	Метод спутниковых геодезических измерений (определений)	$Mt = \sqrt{(m_0^2 + m_1^2)} = \sqrt{(0.06^2 + 0.08^2)} = 0.10$
н426О	-	-	-	691561.14	1416305.00	-	Метод спутниковых геодезических измерений (определений)	$Mt = \sqrt{(m_0^2 + m_1^2)} = \sqrt{(0.06^2 + 0.08^2)} = 0.10$
н427О	-	-	-	691562.19	1416304.78	-	Метод спутниковых геодезических измерений (определений)	$Mt = \sqrt{(m_0^2 + m_1^2)} = \sqrt{(0.06^2 + 0.08^2)} = 0.10$
н428О	-	-	-	691562.32	1416305.40	-	Метод спутниковых геодезических измерений (определений)	$Mt = \sqrt{(m_0^2 + m_1^2)} = \sqrt{(0.06^2 + 0.08^2)} = 0.10$

1. Сведения о характерных точках контура объекта недвижимости с кадастровым номером : 51:27:0030404:42 :

Система координат МСК-51, зона 1

Зона № 1

Обозначение характерных точек контура	Содержатся в Едином государственном реестре недвижимости			Определены в ходе выполнения комплексных кадастровых работ			Метод определения координат	Формулы, примененные для расчета средней квадратической погрешности определения координат характерных точек (Mt), м, с подставленными в такие формулы значениями и итоговые (вычисленные) значения Mt, м
	Координаты, м		Радиус, м	Координаты, м		Радиус, м		
	X	Y	R	X	Y	R		
1	2	3	4	5	6	7	8	9
н4290	-	-	-	691570.49	1416303.61	-	Метод спутниковых геодезических измерений (определений)	$Mt = \sqrt{(m_0^2 + m_1^2)} = \sqrt{(0.06^2 + 0.08^2)} = 0.10$
н4300	-	-	-	691570.35	1416302.98	-	Метод спутниковых геодезических измерений (определений)	$Mt = \sqrt{(m_0^2 + m_1^2)} = \sqrt{(0.06^2 + 0.08^2)} = 0.10$
н4310	-	-	-	691571.39	1416302.75	-	Метод спутниковых геодезических измерений (определений)	$Mt = \sqrt{(m_0^2 + m_1^2)} = \sqrt{(0.06^2 + 0.08^2)} = 0.10$
н4320	-	-	-	691571.53	1416303.39	-	Метод спутниковых геодезических измерений (определений)	$Mt = \sqrt{(m_0^2 + m_1^2)} = \sqrt{(0.06^2 + 0.08^2)} = 0.10$
н4330	-	-	-	691577.40	1416302.11	-	Метод спутниковых геодезических измерений (определений)	$Mt = \sqrt{(m_0^2 + m_1^2)} = \sqrt{(0.06^2 + 0.08^2)} = 0.10$
н4340	-	-	-	691577.25	1416301.45	-	Метод спутниковых геодезических измерений (определений)	$Mt = \sqrt{(m_0^2 + m_1^2)} = \sqrt{(0.06^2 + 0.08^2)} = 0.10$
н4350	-	-	-	691578.30	1416301.22	-	Метод спутниковых геодезических измерений (определений)	$Mt = \sqrt{(m_0^2 + m_1^2)} = \sqrt{(0.06^2 + 0.08^2)} = 0.10$
н4360	-	-	-	691578.44	1416301.88	-	Метод спутниковых геодезических измерений (определений)	$Mt = \sqrt{(m_0^2 + m_1^2)} = \sqrt{(0.06^2 + 0.08^2)} = 0.10$

1. Сведения о характерных точках контура объекта недвижимости с кадастровым номером : 51:27:0030404:42 :

Система координат МСК-51, зона 1

Зона № 1

Обозначение характерных точек контура	Содержатся в Едином государственном реестре недвижимости			Определены в ходе выполнения комплексных кадастровых работ			Метод определения координат	Формулы, примененные для расчета средней квадратической погрешности определения координат характерных точек (Mt), м, с подставленными в такие формулы значениями и итоговые (вычисленные) значения Mt, м
	Координаты, м		Радиус, м	Координаты, м		Радиус, м		
	X	Y	R	X	Y	R		
1	2	3	4	5	6	7	8	9
н4370	-	-	-	691585.26	1416300.43	-	Метод спутниковых геодезических измерений (определений)	$Mt = \sqrt{(m_0^2 + m_1^2)} = \sqrt{(0.06^2 + 0.08^2)} = 0.10$
н4380	-	-	-	691584.97	1416299.06	-	Метод спутниковых геодезических измерений (определений)	$Mt = \sqrt{(m_0^2 + m_1^2)} = \sqrt{(0.06^2 + 0.08^2)} = 0.10$
н4390	-	-	-	691590.82	1416297.82	-	Метод спутниковых геодезических измерений (определений)	$Mt = \sqrt{(m_0^2 + m_1^2)} = \sqrt{(0.06^2 + 0.08^2)} = 0.10$
н4400	-	-	-	691591.10	1416299.11	-	Метод спутниковых геодезических измерений (определений)	$Mt = \sqrt{(m_0^2 + m_1^2)} = \sqrt{(0.06^2 + 0.08^2)} = 0.10$
н3890	-	-	-	691591.31	1416299.07	-	Метод спутниковых геодезических измерений (определений)	$Mt = \sqrt{(m_0^2 + m_1^2)} = \sqrt{(0.06^2 + 0.08^2)} = 0.10$

2. Сведения о характеристиках объекта недвижимости с кадастровым номером : 51:27:0030404:42 :

№ п/п	Наименование характеристики	Значение характеристики
1	2	3
1.	Вид объекта недвижимости	здание
2.	Ранее присвоенный государственный учетный номер (инвентарный) здания, сооружения, объекта незавершенного строительства	-
3.	Кадастровый номер земельного участка (земельных участков), в границах которого (которых) расположены здание, сооружение, объект незавершенного строительства	51:27:0030404:1
4.	Уникальный учетный номер кадастрового квартала, в границах которого расположены здание, сооружение, объект незавершенного строительства	51:27:0030404

2. Сведения о характеристиках объекта недвижимости с кадастровым номером : 51:27:0030404:42 :

№ п/п	Наименование характеристики	Значение характеристики
1	2	3
5.	Адрес здания, сооружения, объекта незавершенного строительства	Российская Федерация, 184310, Мурманская область, город Заозерск, улица Ленинского Комсомола, дом 20
5.1.	Сведения о местоположении здания, сооружения, объекта незавершенного строительства (при отсутствии адреса) в структурированном в соответствии с федеральной информационной адресной системой виде	-
5.2.	Дополнительные сведения о местоположении	-
6.	Иные сведения	-

3. Пояснения к сведениям об объекте недвижимости с кадастровым номером 51:27:0030404:42 :

1.	-
----	---

Описание местоположения зданий, сооружений, объектов незавершенного строительства на земельном участке

**1. Сведения о характерных точках контура объекта недвижимости
с кадастровым номером : 51:27:0030404:555 :**

Система координат МСК-51, зона 1

Зона № 1

Обозначение характерных точек контура	Содержатся в Едином государственном реестре недвижимости			Определены в ходе выполнения комплексных кадастровых работ			Метод опреде ления коор динат	Формулы, примененные для расчета средней квадратической погрешности определения координат характерных точек (Mt), м, с подставленными в такие формулы значениями и итоговые (вычисленные) значения Mt, м
	Координаты, м		Ради ус, м	Координаты, м		Ради ус, м		
	X	Y	R	X	Y	R		
1	2	3	4	5	6	7	8	9
83	-	-	-	691442.15	1416329.2 4	-	Метод спутниковых геодезически х измерений (определени й)	$Mt = \sqrt{(m_0^2 + m_1^2)} = \sqrt{(0.06^2 + 0.08^2)} = 0.10$
82	-	-	-	691442.72	1416331.7 2	-	Метод спутниковых геодезически х измерений (определени й)	$Mt = \sqrt{(m_0^2 + m_1^2)} = \sqrt{(0.06^2 + 0.08^2)} = 0.10$
81	-	-	-	691444.07	1416337.8 0	-	Метод спутниковых геодезически х измерений (определени й)	$Mt = \sqrt{(m_0^2 + m_1^2)} = \sqrt{(0.06^2 + 0.08^2)} = 0.10$
80	-	-	-	691430.61	1416340.8 2	-	Метод спутниковых геодезически х измерений (определени й)	$Mt = \sqrt{(m_0^2 + m_1^2)} = \sqrt{(0.06^2 + 0.08^2)} = 0.10$
89	-	-	-	691429.15	1416341.1 5	-	Метод спутниковых геодезически х измерений (определени й)	$Mt = \sqrt{(m_0^2 + m_1^2)} = \sqrt{(0.06^2 + 0.08^2)} = 0.10$
н441О	-	-	-	691427.24	1416332.6 2	-	Метод спутниковых геодезически х измерений (определени й)	$Mt = \sqrt{(m_0^2 + m_1^2)} = \sqrt{(0.06^2 + 0.08^2)} = 0.10$
н442О	-	-	-	691433.67	1416331.1 7	-	Метод спутниковых геодезически х измерений (определени й)	$Mt = \sqrt{(m_0^2 + m_1^2)} = \sqrt{(0.06^2 + 0.08^2)} = 0.10$
н443О	-	-	-	691433.49	1416330.3 8	-	Метод спутниковых геодезически х измерений (определени й)	$Mt = \sqrt{(m_0^2 + m_1^2)} = \sqrt{(0.06^2 + 0.08^2)} = 0.10$

1. Сведения о характерных точках контура объекта недвижимости с кадастровым номером : 51:27:0030404:555 :

Система координат МСК-51, зона 1

Зона № 1

Обозначение характерных точек контура	Содержатся в Едином государственном реестре недвижимости			Определены в ходе выполнения комплексных кадастровых работ			Метод определения координат	Формулы, примененные для расчета средней квадратической погрешности определения координат характерных точек (Mt), м, с подставленными в такие формулы значениями и итоговые (вычисленные) значения Mt, м
	Координаты, м		Радиус, м	Координаты, м		Радиус, м		
	X	Y	R	X	Y	R		
1	2	3	4	5	6	7	8	9
н4440	-	-	-	691435.43	1416329.94	-	Метод спутниковых геодезических измерений (определений)	$Mt = \sqrt{(m_0^2 + m_1^2)} = \sqrt{(0.06^2 + 0.08^2)} = 0.10$
н4450	-	-	-	691435.61	1416330.73	-	Метод спутниковых геодезических измерений (определений)	$Mt = \sqrt{(m_0^2 + m_1^2)} = \sqrt{(0.06^2 + 0.08^2)} = 0.10$
83	-	-	-	691442.15	1416329.24	-	Метод спутниковых геодезических измерений (определений)	$Mt = \sqrt{(m_0^2 + m_1^2)} = \sqrt{(0.06^2 + 0.08^2)} = 0.10$

2. Сведения о характеристиках объекта недвижимости с кадастровым номером : 51:27:0030404:555 :

№ п/п	Наименование характеристики	Значение характеристики
1	2	3
1.	Вид объекта недвижимости	здание
2.	Ранее присвоенный государственный учетный номер (инвентарный) здания, сооружения, объекта незавершенного строительства	-
3.	Кадастровый номер земельного участка (земельных участков), в границах которого (которых) расположены здание, сооружение, объект незавершенного строительства	51:27:0030404:5
4.	Уникальный учетный номер кадастрового квартала, в границах которого расположены здание, сооружение, объект незавершенного строительства	51:27:0030404
5.	Адрес здания, сооружения, объекта незавершенного строительства	Российская Федерация, 184310, Мурманская область, город Заозерск, улица Ленинского Комсомола, дом 18/1
5.1.	Сведения о местоположении здания, сооружения, объекта незавершенного строительства (при отсутствии адреса) в структурированном в соответствии с федеральной информационной адресной системой виде	-
5.2.	Дополнительные сведения о местоположении	-
6.	Иные сведения	-

3. Пояснения к сведениям об объекте недвижимости с кадастровым номером 51:27:0030404:555 :

1.	-
----	---

Описание местоположения зданий, сооружений, объектов незавершенного строительства на земельном участке

**1. Сведения о характерных точках контура объекта недвижимости
с кадастровым номером : 51:27:0030404:559 :**

Система координат МСК-51, зона 1

Зона № 1

Обозначение характерных точек контура	Содержатся в Едином государственном реестре недвижимости			Определены в ходе выполнения комплексных кадастровых работ			Метод опреде ления коор динат	Формулы, примененные для расчета средней квадратической погрешности определения координат характерных точек (Mt), м, с подставленными в такие формулы значениями и итоговые (вычисленные) значения Mt, м
	Координаты, м		Ради ус, м	Координаты, м		Ради ус, м		
	X	Y	R	X	Y	R		
1	2	3	4	5	6	7	8	9
н4460	-	-	-	691561.48	1416552.3 5	-	Метод спутниковых геодезически х измерений (определени й)	$Mt = \sqrt{(m_0^2 + m_1^2)} = \sqrt{(0.06^2 + 0.08^2)} = 0.10$
н4470	-	-	-	691564.24	1416564.8 3	-	Метод спутниковых геодезически х измерений (определени й)	$Mt = \sqrt{(m_0^2 + m_1^2)} = \sqrt{(0.06^2 + 0.08^2)} = 0.10$
н4480	-	-	-	691556.15	1416566.6 2	-	Метод спутниковых геодезически х измерений (определени й)	$Mt = \sqrt{(m_0^2 + m_1^2)} = \sqrt{(0.06^2 + 0.08^2)} = 0.10$
н4490	-	-	-	691556.46	1416568.0 1	-	Метод спутниковых геодезически х измерений (определени й)	$Mt = \sqrt{(m_0^2 + m_1^2)} = \sqrt{(0.06^2 + 0.08^2)} = 0.10$
н4500	-	-	-	691553.75	1416568.6 1	-	Метод спутниковых геодезически х измерений (определени й)	$Mt = \sqrt{(m_0^2 + m_1^2)} = \sqrt{(0.06^2 + 0.08^2)} = 0.10$
н4510	-	-	-	691553.45	1416567.2 2	-	Метод спутниковых геодезически х измерений (определени й)	$Mt = \sqrt{(m_0^2 + m_1^2)} = \sqrt{(0.06^2 + 0.08^2)} = 0.10$
н4520	-	-	-	691537.10	1416570.8 3	-	Метод спутниковых геодезически х измерений (определени й)	$Mt = \sqrt{(m_0^2 + m_1^2)} = \sqrt{(0.06^2 + 0.08^2)} = 0.10$
н4530	-	-	-	691537.51	1416572.6 8	-	Метод спутниковых геодезически х измерений (определени й)	$Mt = \sqrt{(m_0^2 + m_1^2)} = \sqrt{(0.06^2 + 0.08^2)} = 0.10$

1. Сведения о характерных точках контура объекта недвижимости с кадастровым номером : 51:27:0030404:559 :

Система координат МСК-51, зона 1

Зона № 1

Обозначение характерных точек контура	Содержатся в Едином государственном реестре недвижимости			Определены в ходе выполнения комплексных кадастровых работ			Метод определения координат	Формулы, примененные для расчета средней квадратической погрешности определения координат характерных точек (Mt), м, с подставленными в такие формулы значениями и итоговые (вычисленные) значения Mt, м
	Координаты, м		Радиус, м	Координаты, м		Радиус, м		
	X	Y	R	X	Y	R		
1	2	3	4	5	6	7	8	9
н4540	-	-	-	691534.01	1416573.45	-	Метод спутниковых геодезических измерений (определений)	$Mt = \sqrt{(m_0^2 + m_1^2)} = \sqrt{(0.06^2 + 0.08^2)} = 0.10$
н4550	-	-	-	691533.61	1416571.60	-	Метод спутниковых геодезических измерений (определений)	$Mt = \sqrt{(m_0^2 + m_1^2)} = \sqrt{(0.06^2 + 0.08^2)} = 0.10$
н4560	-	-	-	691525.86	1416573.31	-	Метод спутниковых геодезических измерений (определений)	$Mt = \sqrt{(m_0^2 + m_1^2)} = \sqrt{(0.06^2 + 0.08^2)} = 0.10$
н4570	-	-	-	691523.11	1416560.84	-	Метод спутниковых геодезических измерений (определений)	$Mt = \sqrt{(m_0^2 + m_1^2)} = \sqrt{(0.06^2 + 0.08^2)} = 0.10$
н4580	-	-	-	691531.24	1416559.04	-	Метод спутниковых геодезических измерений (определений)	$Mt = \sqrt{(m_0^2 + m_1^2)} = \sqrt{(0.06^2 + 0.08^2)} = 0.10$
н4590	-	-	-	691530.83	1416557.19	-	Метод спутниковых геодезических измерений (определений)	$Mt = \sqrt{(m_0^2 + m_1^2)} = \sqrt{(0.06^2 + 0.08^2)} = 0.10$
н4600	-	-	-	691533.73	1416556.54	-	Метод спутниковых геодезических измерений (определений)	$Mt = \sqrt{(m_0^2 + m_1^2)} = \sqrt{(0.06^2 + 0.08^2)} = 0.10$
н4610	-	-	-	691534.14	1416558.39	-	Метод спутниковых геодезических измерений (определений)	$Mt = \sqrt{(m_0^2 + m_1^2)} = \sqrt{(0.06^2 + 0.08^2)} = 0.10$

1. Сведения о характерных точках контура объекта недвижимости с кадастровым номером : 51:27:0030404:559 :

Система координат МСК-51, зона 1

Зона № 1

Обозначение характерных точек контура	Содержатся в Едином государственном реестре недвижимости			Определены в ходе выполнения комплексных кадастровых работ			Метод определения координат	Формулы, примененные для расчета средней квадратической погрешности определения координат характерных точек (Mt), м, с подставленными в такие формулы значениями и итоговые (вычисленные) значения Mt, м
	Координаты, м		Радиус, м	Координаты, м		Радиус, м		
	X	Y	R	X	Y	R		
1	2	3	4	5	6	7	8	9
н4620	-	-	-	691550.40	1416554.80	-	Метод спутниковых геодезических измерений (определений)	$Mt = \sqrt{(m_0^2 + m_1^2)} = \sqrt{(0.06^2 + 0.08^2)} = 0.10$
н4630	-	-	-	691549.99	1416552.98	-	Метод спутниковых геодезических измерений (определений)	$Mt = \sqrt{(m_0^2 + m_1^2)} = \sqrt{(0.06^2 + 0.08^2)} = 0.10$
н4640	-	-	-	691552.90	1416552.33	-	Метод спутниковых геодезических измерений (определений)	$Mt = \sqrt{(m_0^2 + m_1^2)} = \sqrt{(0.06^2 + 0.08^2)} = 0.10$
н4650	-	-	-	691553.30	1416554.16	-	Метод спутниковых геодезических измерений (определений)	$Mt = \sqrt{(m_0^2 + m_1^2)} = \sqrt{(0.06^2 + 0.08^2)} = 0.10$
н4460	-	-	-	691561.48	1416552.35	-	Метод спутниковых геодезических измерений (определений)	$Mt = \sqrt{(m_0^2 + m_1^2)} = \sqrt{(0.06^2 + 0.08^2)} = 0.10$

2. Сведения о характеристиках объекта недвижимости с кадастровым номером : 51:27:0030404:559 :

№ п/п	Наименование характеристики	Значение характеристики
1	2	3
1.	Вид объекта недвижимости	здание
2.	Ранее присвоенный государственный учетный номер (инвентарный) здания, сооружения, объекта незавершенного строительства	-
3.	Кадастровый номер земельного участка (земельных участков), в границах которого (которых) расположены здание, сооружение, объект незавершенного строительства	51:27:0030404:24
4.	Уникальный учетный номер кадастрового квартала, в границах которого расположены здание, сооружение, объект незавершенного строительства	51:27:0030404

2. Сведения о характеристиках объекта недвижимости с кадастровым номером : 51:27:0030404:559 :

№ п/п	Наименование характеристики	Значение характеристики
1	2	3
5.	Адрес здания, сооружения, объекта незавершенного строительства	Российская Федерация, 184310, Мурманская область, город Заозерск, улица Матроса Рябина, дом 19
5.1.	Сведения о местоположении здания, сооружения, объекта незавершенного строительства (при отсутствии адреса) в структурированном в соответствии с федеральной информационной адресной системой виде	-
5.2.	Дополнительные сведения о местоположении	-
6.	Иные сведения	-

3. Пояснения к сведениям об объекте недвижимости с кадастровым номером 51:27:0030404:559 :

1.	-
----	---

Описание местоположения зданий, сооружений, объектов незавершенного строительства на земельном участке

**1. Сведения о характерных точках контура объекта недвижимости
с кадастровым номером : 51:27:0030404:561 :**

Система координат МСК-51, зона 1

Зона № 1

Обозначение характерных точек контура	Содержатся в Едином государственном реестре недвижимости			Определены в ходе выполнения комплексных кадастровых работ			Метод опреде ления коор динат	Формулы, примененные для расчета средней квадратической погрешности определения координат характерных точек (Mt), м, с подставленными в такие формулы значениями и итоговые (вычисленные) значения Mt, м
	Координаты, м		Ради ус, м	Координаты, м		Ради ус, м		
	X	Y	R	X	Y	R		
1	2	3	4	5	6	7	8	9
н4660	-	-	-	691613.68	1416486.0 2	-	Метод спутниковых геодезически х измерений (определени й)	$Mt = \sqrt{(m_0^2 + m_1^2)} = \sqrt{(0.06^2 + 0.08^2)} = 0.10$
н4670	-	-	-	691620.32	1416516.5 8	-	Метод спутниковых геодезически х измерений (определени й)	$Mt = \sqrt{(m_0^2 + m_1^2)} = \sqrt{(0.06^2 + 0.08^2)} = 0.10$
н4680	-	-	-	691621.64	1416516.3 0	-	Метод спутниковых геодезически х измерений (определени й)	$Mt = \sqrt{(m_0^2 + m_1^2)} = \sqrt{(0.06^2 + 0.08^2)} = 0.10$
н4690	-	-	-	691622.29	1416519.3 2	-	Метод спутниковых геодезически х измерений (определени й)	$Mt = \sqrt{(m_0^2 + m_1^2)} = \sqrt{(0.06^2 + 0.08^2)} = 0.10$
н4700	-	-	-	691620.99	1416519.6 1	-	Метод спутниковых геодезически х измерений (определени й)	$Mt = \sqrt{(m_0^2 + m_1^2)} = \sqrt{(0.06^2 + 0.08^2)} = 0.10$
н4710	-	-	-	691623.05	1416528.9 2	-	Метод спутниковых геодезически х измерений (определени й)	$Mt = \sqrt{(m_0^2 + m_1^2)} = \sqrt{(0.06^2 + 0.08^2)} = 0.10$
н4720	-	-	-	691610.63	1416531.7 1	-	Метод спутниковых геодезически х измерений (определени й)	$Mt = \sqrt{(m_0^2 + m_1^2)} = \sqrt{(0.06^2 + 0.08^2)} = 0.10$
н4730	-	-	-	691608.63	1416522.4 6	-	Метод спутниковых геодезически х измерений (определени й)	$Mt = \sqrt{(m_0^2 + m_1^2)} = \sqrt{(0.06^2 + 0.08^2)} = 0.10$

1. Сведения о характерных точках контура объекта недвижимости с кадастровым номером : 51:27:0030404:561 :

Система координат МСК-51, зона 1

Зона № 1

Обозначение характерных точек контура	Содержатся в Едином государственном реестре недвижимости			Определены в ходе выполнения комплексных кадастровых работ			Метод определения координат	Формулы, примененные для расчета средней квадратической погрешности определения координат характерных точек (Mt), м, с подставленными в такие формулы значениями и итоговые (вычисленные) значения Mt, м
	Координаты, м		Радиус, м	Координаты, м		Радиус, м		
	X	Y	R	X	Y	R		
1	2	3	4	5	6	7	8	9
н4740	-	-	-	691607.31	1416522.75	-	Метод спутниковых геодезических измерений (определений)	$Mt = \sqrt{(m_0^2 + m_1^2)} = \sqrt{(0.06^2 + 0.08^2)} = 0.10$
н4750	-	-	-	691606.68	1416519.82	-	Метод спутниковых геодезических измерений (определений)	$Mt = \sqrt{(m_0^2 + m_1^2)} = \sqrt{(0.06^2 + 0.08^2)} = 0.10$
н4760	-	-	-	691608.00	1416519.53	-	Метод спутниковых геодезических измерений (определений)	$Mt = \sqrt{(m_0^2 + m_1^2)} = \sqrt{(0.06^2 + 0.08^2)} = 0.10$
н4770	-	-	-	691601.37	1416488.84	-	Метод спутниковых геодезических измерений (определений)	$Mt = \sqrt{(m_0^2 + m_1^2)} = \sqrt{(0.06^2 + 0.08^2)} = 0.10$
н4780	-	-	-	691603.66	1416488.32	-	Метод спутниковых геодезических измерений (определений)	$Mt = \sqrt{(m_0^2 + m_1^2)} = \sqrt{(0.06^2 + 0.08^2)} = 0.10$
н4790	-	-	-	691603.23	1416486.23	-	Метод спутниковых геодезических измерений (определений)	$Mt = \sqrt{(m_0^2 + m_1^2)} = \sqrt{(0.06^2 + 0.08^2)} = 0.10$
н4800	-	-	-	691610.68	1416484.62	-	Метод спутниковых геодезических измерений (определений)	$Mt = \sqrt{(m_0^2 + m_1^2)} = \sqrt{(0.06^2 + 0.08^2)} = 0.10$
н4810	-	-	-	691611.15	1416486.60	-	Метод спутниковых геодезических измерений (определений)	$Mt = \sqrt{(m_0^2 + m_1^2)} = \sqrt{(0.06^2 + 0.08^2)} = 0.10$

1. Сведения о характерных точках контура объекта недвижимости с кадастровым номером : 51:27:0030404:561 :

Система координат МСК-51, зона 1

Зона № 1

Обозначение характерных точек контура	Содержатся в Едином государственном реестре недвижимости			Определены в ходе выполнения комплексных кадастровых работ			Метод определения координат	Формулы, примененные для расчета средней квадратической погрешности определения координат характерных точек (Mt), м, с подставленными в такие формулы значениями и итоговые (вычисленные) значения Mt, м
	Координаты, м		Радиус, м	Координаты, м		Радиус, м		
	X	Y	R	X	Y	R		
1	2	3	4	5	6	7	8	9
н466О	-	-	-	691613.68	1416486.02	-	Метод спутниковых геодезических измерений (определенный)	$Mt = \sqrt{(m_0^2 + m_1^2)} = \sqrt{(0.06^2 + 0.08^2)} = 0.10$

2. Сведения о характеристиках объекта недвижимости с кадастровым номером : 51:27:0030404:561 :

№ п/п	Наименование характеристики	Значение характеристики
1	2	3
1.	Вид объекта недвижимости	здание
2.	Ранее присвоенный государственный учетный номер (инвентарный) здания, сооружения, объекта незавершенного строительства	-
3.	Кадастровый номер земельного участка (земельных участков), в границах которого (которых) расположены здание, сооружение, объект незавершенного строительства	51:27:0030404:19
4.	Уникальный учетный номер кадастрового квартала, в границах которого расположены здание, сооружение, объект незавершенного строительства	51:27:0030404
5.	Адрес здания, сооружения, объекта незавершенного строительства	Российская Федерация, 184310, Мурманская область, город Заозерск, переулок Школьный, дом 8
5.1.	Сведения о местоположении здания, сооружения, объекта незавершенного строительства (при отсутствии адреса) в структурированном в соответствии с федеральной информационной адресной системой виде	-
5.2.	Дополнительные сведения о местоположении	-
6.	Иные сведения	-

3. Пояснения к сведениям об объекте недвижимости с кадастровым номером 51:27:0030404:561 :

1.	-
----	---

Описание местоположения зданий, сооружений, объектов незавершенного строительства на земельном участке

**1. Сведения о характерных точках контура объекта недвижимости
с кадастровым номером : 51:27:0030404:586 :**

Система координат МСК-51, зона 1

Зона № 1

Обозначение характерных точек контура	Содержатся в Едином государственном реестре недвижимости			Определены в ходе выполнения комплексных кадастровых работ			Метод опреде ления коор динат	Формулы, примененные для расчета средней квадратической погрешности определения координат характерных точек (Mt), м, с подставленными в такие формулы значениями и итоговые (вычисленные) значения Mt, м
	Координаты, м		Ради ус, м	Координаты, м		Ради ус, м		
	X	Y	R	X	Y	R		
1	2	3	4	5	6	7	8	9
н4820	-	-	-	691433.26	1416552.4 9	-	Метод спутниковых геодезически х измерений (определени й)	$Mt = \sqrt{(m_0^2 + m_1^2)} = \sqrt{(0.06^2 + 0.08^2)} = 0.10$
н4830	-	-	-	691433.95	1416555.6 4	-	Метод спутниковых геодезически х измерений (определени й)	$Mt = \sqrt{(m_0^2 + m_1^2)} = \sqrt{(0.06^2 + 0.08^2)} = 0.10$
н4840	-	-	-	691436.14	1416555.1 6	-	Метод спутниковых геодезически х измерений (определени й)	$Mt = \sqrt{(m_0^2 + m_1^2)} = \sqrt{(0.06^2 + 0.08^2)} = 0.10$
н4850	-	-	-	691436.82	1416558.7 9	-	Метод спутниковых геодезически х измерений (определени й)	$Mt = \sqrt{(m_0^2 + m_1^2)} = \sqrt{(0.06^2 + 0.08^2)} = 0.10$
н4860	-	-	-	691434.74	1416559.2 5	-	Метод спутниковых геодезически х измерений (определени й)	$Mt = \sqrt{(m_0^2 + m_1^2)} = \sqrt{(0.06^2 + 0.08^2)} = 0.10$
н4870	-	-	-	691436.03	1416565.0 7	-	Метод спутниковых геодезически х измерений (определени й)	$Mt = \sqrt{(m_0^2 + m_1^2)} = \sqrt{(0.06^2 + 0.08^2)} = 0.10$
н4880	-	-	-	691427.81	1416566.8 7	-	Метод спутниковых геодезически х измерений (определени й)	$Mt = \sqrt{(m_0^2 + m_1^2)} = \sqrt{(0.06^2 + 0.08^2)} = 0.10$
н4890	-	-	-	691428.14	1416568.4 1	-	Метод спутниковых геодезически х измерений (определени й)	$Mt = \sqrt{(m_0^2 + m_1^2)} = \sqrt{(0.06^2 + 0.08^2)} = 0.10$

1. Сведения о характерных точках контура объекта недвижимости с кадастровым номером : 51:27:0030404:586 :

Система координат МСК-51, зона 1

Зона № 1

Обозначение характерных точек контура	Содержатся в Едином государственном реестре недвижимости			Определены в ходе выполнения комплексных кадастровых работ			Метод определения координат	Формулы, примененные для расчета средней квадратической погрешности определения координат характерных точек (Mt), м, с подставленными в такие формулы значениями и итоговые (вычисленные) значения Mt, м
	Координаты, м		Радиус, м	Координаты, м		Радиус, м		
	X	Y	R	X	Y	R		
1	2	3	4	5	6	7	8	9
н4900	-	-	-	691425.82	1416568.92	-	Метод спутниковых геодезических измерений (определений)	$Mt = \sqrt{(m_0^2 + m_1^2)} = \sqrt{(0.06^2 + 0.08^2)} = 0.10$
н4910	-	-	-	691425.49	1416567.38	-	Метод спутниковых геодезических измерений (определений)	$Mt = \sqrt{(m_0^2 + m_1^2)} = \sqrt{(0.06^2 + 0.08^2)} = 0.10$
н4920	-	-	-	691421.81	1416568.19	-	Метод спутниковых геодезических измерений (определений)	$Mt = \sqrt{(m_0^2 + m_1^2)} = \sqrt{(0.06^2 + 0.08^2)} = 0.10$
н4930	-	-	-	691422.22	1416569.98	-	Метод спутниковых геодезических измерений (определений)	$Mt = \sqrt{(m_0^2 + m_1^2)} = \sqrt{(0.06^2 + 0.08^2)} = 0.10$
н4940	-	-	-	691419.87	1416570.50	-	Метод спутниковых геодезических измерений (определений)	$Mt = \sqrt{(m_0^2 + m_1^2)} = \sqrt{(0.06^2 + 0.08^2)} = 0.10$
н4950	-	-	-	691419.47	1416568.70	-	Метод спутниковых геодезических измерений (определений)	$Mt = \sqrt{(m_0^2 + m_1^2)} = \sqrt{(0.06^2 + 0.08^2)} = 0.10$
н4960	-	-	-	691409.65	1416570.85	-	Метод спутниковых геодезических измерений (определений)	$Mt = \sqrt{(m_0^2 + m_1^2)} = \sqrt{(0.06^2 + 0.08^2)} = 0.10$
н4970	-	-	-	691410.07	1416572.74	-	Метод спутниковых геодезических измерений (определений)	$Mt = \sqrt{(m_0^2 + m_1^2)} = \sqrt{(0.06^2 + 0.08^2)} = 0.10$

1. Сведения о характерных точках контура объекта недвижимости с кадастровым номером : 51:27:0030404:586 :

Система координат МСК-51, зона 1

Зона № 1

Обозначение характерных точек контура	Содержатся в Едином государственном реестре недвижимости			Определены в ходе выполнения комплексных кадастровых работ			Метод определения координат	Формулы, примененные для расчета средней квадратической погрешности определения координат характерных точек (Mt), м, с подставленными в такие формулы значениями и итоговые (вычисленные) значения Mt, м
	Координаты, м		Радиус, м	Координаты, м		Радиус, м		
	X	Y	R	X	Y	R		
1	2	3	4	5	6	7	8	9
н498О	-	-	-	691407.72	1416573.25	-	Метод спутниковых геодезических измерений (определений)	$Mt = \sqrt{(m_0^2 + m_1^2)} = \sqrt{(0.06^2 + 0.08^2)} = 0.10$
н499О	-	-	-	691407.31	1416571.36	-	Метод спутниковых геодезических измерений (определений)	$Mt = \sqrt{(m_0^2 + m_1^2)} = \sqrt{(0.06^2 + 0.08^2)} = 0.10$
н500О	-	-	-	691364.49	1416580.75	-	Метод спутниковых геодезических измерений (определений)	$Mt = \sqrt{(m_0^2 + m_1^2)} = \sqrt{(0.06^2 + 0.08^2)} = 0.10$
н501О	-	-	-	691361.74	1416568.25	-	Метод спутниковых геодезических измерений (определений)	$Mt = \sqrt{(m_0^2 + m_1^2)} = \sqrt{(0.06^2 + 0.08^2)} = 0.10$
н502О	-	-	-	691369.36	1416566.57	-	Метод спутниковых геодезических измерений (определений)	$Mt = \sqrt{(m_0^2 + m_1^2)} = \sqrt{(0.06^2 + 0.08^2)} = 0.10$
н503О	-	-	-	691369.17	1416565.67	-	Метод спутниковых геодезических измерений (определений)	$Mt = \sqrt{(m_0^2 + m_1^2)} = \sqrt{(0.06^2 + 0.08^2)} = 0.10$
н504О	-	-	-	691369.47	1416565.61	-	Метод спутниковых геодезических измерений (определений)	$Mt = \sqrt{(m_0^2 + m_1^2)} = \sqrt{(0.06^2 + 0.08^2)} = 0.10$
н505О	-	-	-	691368.83	1416562.69	-	Метод спутниковых геодезических измерений (определений)	$Mt = \sqrt{(m_0^2 + m_1^2)} = \sqrt{(0.06^2 + 0.08^2)} = 0.10$

1. Сведения о характерных точках контура объекта недвижимости с кадастровым номером : 51:27:0030404:586 :

Система координат МСК-51, зона 1

Зона № 1

Обозначение характерных точек контура	Содержатся в Едином государственном реестре недвижимости			Определены в ходе выполнения комплексных кадастровых работ			Метод определения координат	Формулы, примененные для расчета средней квадратической погрешности определения координат характерных точек (Mt), м, с подставленными в такие формулы значениями и итоговые (вычисленные) значения Mt, м
	Координаты, м		Радиус, м	Координаты, м		Радиус, м		
	X	Y	R	X	Y	R		
1	2	3	4	5	6	7	8	9
н506О	-	-	-	691371.57	1416562.09	-	Метод спутниковых геодезических измерений (определений)	$Mt = \sqrt{(m_0^2 + m_1^2)} = \sqrt{(0.06^2 + 0.08^2)} = 0.10$
н507О	-	-	-	691372.21	1416565.00	-	Метод спутниковых геодезических измерений (определений)	$Mt = \sqrt{(m_0^2 + m_1^2)} = \sqrt{(0.06^2 + 0.08^2)} = 0.10$
н508О	-	-	-	691372.62	1416564.90	-	Метод спутниковых геодезических измерений (определений)	$Mt = \sqrt{(m_0^2 + m_1^2)} = \sqrt{(0.06^2 + 0.08^2)} = 0.10$
н509О	-	-	-	691372.82	1416565.81	-	Метод спутниковых геодезических измерений (определений)	$Mt = \sqrt{(m_0^2 + m_1^2)} = \sqrt{(0.06^2 + 0.08^2)} = 0.10$
н510О	-	-	-	691384.97	1416563.13	-	Метод спутниковых геодезических измерений (определений)	$Mt = \sqrt{(m_0^2 + m_1^2)} = \sqrt{(0.06^2 + 0.08^2)} = 0.10$
н511О	-	-	-	691384.30	1416560.10	-	Метод спутниковых геодезических измерений (определений)	$Mt = \sqrt{(m_0^2 + m_1^2)} = \sqrt{(0.06^2 + 0.08^2)} = 0.10$
н512О	-	-	-	691387.03	1416559.49	-	Метод спутниковых геодезических измерений (определений)	$Mt = \sqrt{(m_0^2 + m_1^2)} = \sqrt{(0.06^2 + 0.08^2)} = 0.10$
н513О	-	-	-	691387.70	1416562.53	-	Метод спутниковых геодезических измерений (определений)	$Mt = \sqrt{(m_0^2 + m_1^2)} = \sqrt{(0.06^2 + 0.08^2)} = 0.10$

1. Сведения о характерных точках контура объекта недвижимости с кадастровым номером : 51:27:0030404:586 :

Система координат МСК-51, зона 1

Зона № 1

Обозначение характерных точек контура	Содержатся в Едином государственном реестре недвижимости			Определены в ходе выполнения комплексных кадастровых работ			Метод определения координат	Формулы, примененные для расчета средней квадратической погрешности определения координат характерных точек (Mt), м, с подставленными в такие формулы значениями и итоговые (вычисленные) значения Mt, м
	Координаты, м		Радиус, м	Координаты, м		Радиус, м		
	X	Y	R	X	Y	R		
1	2	3	4	5	6	7	8	9
н5140	-	-	-	691407.21	1416558.23	-	Метод спутниковых геодезических измерений (определений)	$Mt = \sqrt{(m_0^2 + m_1^2)} = \sqrt{(0.06^2 + 0.08^2)} = 0.10$
н5150	-	-	-	691406.70	1416555.92	-	Метод спутниковых геодезических измерений (определений)	$Mt = \sqrt{(m_0^2 + m_1^2)} = \sqrt{(0.06^2 + 0.08^2)} = 0.10$
н5160	-	-	-	691409.40	1416555.33	-	Метод спутниковых геодезических измерений (определений)	$Mt = \sqrt{(m_0^2 + m_1^2)} = \sqrt{(0.06^2 + 0.08^2)} = 0.10$
н5170	-	-	-	691409.91	1416557.63	-	Метод спутниковых геодезических измерений (определений)	$Mt = \sqrt{(m_0^2 + m_1^2)} = \sqrt{(0.06^2 + 0.08^2)} = 0.10$
н5180	-	-	-	691422.57	1416554.84	-	Метод спутниковых геодезических измерений (определений)	$Mt = \sqrt{(m_0^2 + m_1^2)} = \sqrt{(0.06^2 + 0.08^2)} = 0.10$
н5190	-	-	-	691422.15	1416552.95	-	Метод спутниковых геодезических измерений (определений)	$Mt = \sqrt{(m_0^2 + m_1^2)} = \sqrt{(0.06^2 + 0.08^2)} = 0.10$
н5200	-	-	-	691424.89	1416552.35	-	Метод спутниковых геодезических измерений (определений)	$Mt = \sqrt{(m_0^2 + m_1^2)} = \sqrt{(0.06^2 + 0.08^2)} = 0.10$
н5210	-	-	-	691425.31	1416554.24	-	Метод спутниковых геодезических измерений (определений)	$Mt = \sqrt{(m_0^2 + m_1^2)} = \sqrt{(0.06^2 + 0.08^2)} = 0.10$

1. Сведения о характерных точках контура объекта недвижимости с кадастровым номером : 51:27:0030404:586 :

Система координат МСК-51, зона 1

Зона № 1

Обозначение характерных точек контура	Содержатся в Едином государственном реестре недвижимости			Определены в ходе выполнения комплексных кадастровых работ			Метод определения координат	Формулы, примененные для расчета средней квадратической погрешности определения координат характерных точек (Mt), м, с подставленными в такие формулы значениями и итоговые (вычисленные) значения Mt, м
	Координаты, м		Радиус, м	Координаты, м		Радиус, м		
	X	Y	R	X	Y	R		
1	2	3	4	5	6	7	8	9
н4820	-	-	-	691433.26	1416552.49	-	Метод спутниковых геодезических измерений (определенный)	$Mt = \sqrt{(m_0^2 + m_1^2)} = \sqrt{(0.06^2 + 0.08^2)} = 0.10$

2. Сведения о характеристиках объекта недвижимости с кадастровым номером : 51:27:0030404:586 :

№ п/п	Наименование характеристики	Значение характеристики
1	2	3
1.	Вид объекта недвижимости	здание
2.	Ранее присвоенный государственный учетный номер (инвентарный) здания, сооружения, объекта незавершенного строительства	-
3.	Кадастровый номер земельного участка (земельных участков), в границах которого (которых) расположены здание, сооружение, объект незавершенного строительства	51:27:0030404:14
4.	Уникальный учетный номер кадастрового квартала, в границах которого расположены здание, сооружение, объект незавершенного строительства	51:27:0030404
5.	Адрес здания, сооружения, объекта незавершенного строительства	Российская Федерация, 184310, Мурманская область, город Заозерск, улица Матроса Рябина, дом 15
5.1.	Сведения о местоположении здания, сооружения, объекта незавершенного строительства (при отсутствии адреса) в структурированном в соответствии с федеральной информационной адресной системой виде	-
5.2.	Дополнительные сведения о местоположении	-
6.	Иные сведения	-

3. Пояснения к сведениям об объекте недвижимости с кадастровым номером 51:27:0030404:586 :

1.	-
----	---

Описание местоположения зданий, сооружений, объектов незавершенного строительства на земельном участке

**1. Сведения о характерных точках контура объекта недвижимости
с кадастровым номером : 51:27:0010101:73 :**

Система координат МСК-51, зона 1

Зона № 1

Обозначение характерных точек контура	Содержатся в Едином государственном реестре недвижимости			Определены в ходе выполнения комплексных кадастровых работ			Метод опреде ления коор динат	Формулы, примененные для расчета средней квадратической погрешности определения координат характерных точек (Mt), м, с подставленными в такие формулы значениями и итоговые (вычисленные) значения Mt, м
	Координаты, м		Ради ус, м	Координаты, м		Ради ус, м		
	X	Y	R	X	Y	R		
1	2	3	4	5	6	7	8	9
н5220	-	-	-	691536.68	1416341.1 8	-	Метод спутниковых геодезически х измерений (определени й)	$Mt = \sqrt{(m_0^2 + m_1^2)} = \sqrt{(0.06^2 + 0.08^2)} = 0.10$
н5230	-	-	-	691538.23	1416350.5 3	-	Метод спутниковых геодезически х измерений (определени й)	$Mt = \sqrt{(m_0^2 + m_1^2)} = \sqrt{(0.06^2 + 0.08^2)} = 0.10$
н5240	-	-	-	691533.38	1416351.4 0	-	Метод спутниковых геодезически х измерений (определени й)	$Mt = \sqrt{(m_0^2 + m_1^2)} = \sqrt{(0.06^2 + 0.08^2)} = 0.10$
н5250	-	-	-	691531.73	1416342.0 2	-	Метод спутниковых геодезически х измерений (определени й)	$Mt = \sqrt{(m_0^2 + m_1^2)} = \sqrt{(0.06^2 + 0.08^2)} = 0.10$
н5220	-	-	-	691536.68	1416341.1 8	-	Метод спутниковых геодезически х измерений (определени й)	$Mt = \sqrt{(m_0^2 + m_1^2)} = \sqrt{(0.06^2 + 0.08^2)} = 0.10$

**2. Сведения о характеристиках объекта недвижимости
с кадастровым номером : 51:27:0010101:73 :**

№ п/п	Наименование характеристики	Значение характеристики
1	2	3
1.	Вид объекта недвижимости	здание
2.	Ранее присвоенный государственный учетный номер (инвентарный) здания, сооружения, объекта незавершенного строительства	-
3.	Кадастровый номер земельного участка (земельных участков), в границах которого (которых) расположены здание, сооружение, объект незавершенного строительства	51:27:0030404:11

2. Сведения о характеристиках объекта недвижимости с кадастровым номером : 51:27:0010101:73 :

№ п/п	Наименование характеристики	Значение характеристики
1	2	3
4.	Уникальный учетный номер кадастрового квартала, в границах которого расположены здание, сооружение, объект незавершенного строительства	51:27:0030404
5.	Адрес здания, сооружения, объекта незавершенного строительства	Российская Федерация, 184310, Мурманская область, город Заозерск
5.1.	Сведения о местоположении здания, сооружения, объекта незавершенного строительства (при отсутствии адреса) в структурированном в соответствии с федеральной информационной адресной системой виде	-
5.2.	Дополнительные сведения о местоположении	-
6.	Иные сведения	-

3. Пояснения к сведениям об объекте недвижимости с кадастровым номером 51:27:0010101:73 :

1.	-

Описание местоположения зданий, сооружений, объектов незавершенного строительства на земельном участке

**1. Сведения о характерных точках контура объекта недвижимости
с кадастровым номером : 51:27:0030404:38 :**

Система координат МСК-51, зона 1

Зона № 1

Обозначение характерных точек контура	Содержатся в Едином государственном реестре недвижимости			Определены в ходе выполнения комплексных кадастровых работ			Метод опреде ления коор динат	Формулы, примененные для расчета средней квадратической погрешности определения координат характерных точек (Mt), м, с подставленными в такие формулы значениями и итоговые (вычисленные) значения Mt, м
	Координаты, м		Ради ус, м	Координаты, м		Ради ус, м		
	X	Y	R	X	Y	R		
1	2	3	4	5	6	7	8	9
н5260	-	-	-	691454.32	1416393.8 5	-	Метод спутниковых геодезически х измерений (определени й)	$Mt = \sqrt{(m_0^2 + m_1^2)} = \sqrt{(0.06^2 + 0.08^2)} = 0.10$
н5270	-	-	-	691451.57	1416381.2 0	-	Метод спутниковых геодезически х измерений (определени й)	$Mt = \sqrt{(m_0^2 + m_1^2)} = \sqrt{(0.06^2 + 0.08^2)} = 0.10$
н5280	-	-	-	691458.57	1416379.6 8	-	Метод спутниковых геодезически х измерений (определени й)	$Mt = \sqrt{(m_0^2 + m_1^2)} = \sqrt{(0.06^2 + 0.08^2)} = 0.10$
н5290	-	-	-	691458.35	1416378.6 8	-	Метод спутниковых геодезически х измерений (определени й)	$Mt = \sqrt{(m_0^2 + m_1^2)} = \sqrt{(0.06^2 + 0.08^2)} = 0.10$
н5300	-	-	-	691459.77	1416378.3 7	-	Метод спутниковых геодезически х измерений (определени й)	$Mt = \sqrt{(m_0^2 + m_1^2)} = \sqrt{(0.06^2 + 0.08^2)} = 0.10$
н5310	-	-	-	691459.98	1416379.3 7	-	Метод спутниковых геодезически х измерений (определени й)	$Mt = \sqrt{(m_0^2 + m_1^2)} = \sqrt{(0.06^2 + 0.08^2)} = 0.10$
н5320	-	-	-	691474.54	1416376.2 0	-	Метод спутниковых геодезически х измерений (определени й)	$Mt = \sqrt{(m_0^2 + m_1^2)} = \sqrt{(0.06^2 + 0.08^2)} = 0.10$
н5330	-	-	-	691474.19	1416374.5 6	-	Метод спутниковых геодезически х измерений (определени й)	$Mt = \sqrt{(m_0^2 + m_1^2)} = \sqrt{(0.06^2 + 0.08^2)} = 0.10$

1. Сведения о характерных точках контура объекта недвижимости с кадастровым номером : 51:27:0030404:38 :

Система координат МСК-51, зона 1

Зона № 1

Обозначение характерных точек контура	Содержатся в Едином государственном реестре недвижимости			Определены в ходе выполнения комплексных кадастровых работ			Метод определения координат	Формулы, примененные для расчета средней квадратической погрешности определения координат характерных точек (Mt), м, с подставленными в такие формулы значениями и итоговые (вычисленные) значения Mt, м
	Координаты, м		Радиус, м	Координаты, м		Радиус, м		
	X	Y	R	X	Y	R		
1	2	3	4	5	6	7	8	9
н5340	-	-	-	691476.18	1416374.13	-	Метод спутниковых геодезических измерений (определений)	$Mt = \sqrt{(m_0^2 + m_1^2)} = \sqrt{(0.06^2 + 0.08^2)} = 0.10$
н5350	-	-	-	691476.54	1416375.77	-	Метод спутниковых геодезических измерений (определений)	$Mt = \sqrt{(m_0^2 + m_1^2)} = \sqrt{(0.06^2 + 0.08^2)} = 0.10$
н5360	-	-	-	691477.19	1416375.63	-	Метод спутниковых геодезических измерений (определений)	$Mt = \sqrt{(m_0^2 + m_1^2)} = \sqrt{(0.06^2 + 0.08^2)} = 0.10$
н5370	-	-	-	691476.95	1416374.52	-	Метод спутниковых геодезических измерений (определений)	$Mt = \sqrt{(m_0^2 + m_1^2)} = \sqrt{(0.06^2 + 0.08^2)} = 0.10$
н5380	-	-	-	691478.57	1416374.17	-	Метод спутниковых геодезических измерений (определений)	$Mt = \sqrt{(m_0^2 + m_1^2)} = \sqrt{(0.06^2 + 0.08^2)} = 0.10$
н5390	-	-	-	691478.81	1416375.28	-	Метод спутниковых геодезических измерений (определений)	$Mt = \sqrt{(m_0^2 + m_1^2)} = \sqrt{(0.06^2 + 0.08^2)} = 0.10$
н5400	-	-	-	691491.30	1416372.57	-	Метод спутниковых геодезических измерений (определений)	$Mt = \sqrt{(m_0^2 + m_1^2)} = \sqrt{(0.06^2 + 0.08^2)} = 0.10$
н5410	-	-	-	691491.06	1416371.48	-	Метод спутниковых геодезических измерений (определений)	$Mt = \sqrt{(m_0^2 + m_1^2)} = \sqrt{(0.06^2 + 0.08^2)} = 0.10$

1. Сведения о характерных точках контура объекта недвижимости с кадастровым номером : 51:27:0030404:38 :

Система координат МСК-51, зона 1

Зона № 1

Обозначение характерных точек контура	Содержатся в Едином государственном реестре недвижимости			Определены в ходе выполнения комплексных кадастровых работ			Метод определения координат	Формулы, примененные для расчета средней квадратической погрешности определения координат характерных точек (Mt), м, с подставленными в такие формулы значениями и итоговые (вычисленные) значения Mt, м
	Координаты, м		Радиус, м	Координаты, м		Радиус, м		
	X	Y	R	X	Y	R		
1	2	3	4	5	6	7	8	9
н5420	-	-	-	691492.60	1416371.14	-	Метод спутниковых геодезических измерений (определений)	$Mt = \sqrt{(m_0^2 + m_1^2)} = \sqrt{(0.06^2 + 0.08^2)} = 0.10$
н5430	-	-	-	691492.83	1416372.23	-	Метод спутниковых геодезических измерений (определений)	$Mt = \sqrt{(m_0^2 + m_1^2)} = \sqrt{(0.06^2 + 0.08^2)} = 0.10$
н5440	-	-	-	691509.98	1416368.51	-	Метод спутниковых геодезических измерений (определений)	$Mt = \sqrt{(m_0^2 + m_1^2)} = \sqrt{(0.06^2 + 0.08^2)} = 0.10$
н5450	-	-	-	691509.75	1416367.45	-	Метод спутниковых геодезических измерений (определений)	$Mt = \sqrt{(m_0^2 + m_1^2)} = \sqrt{(0.06^2 + 0.08^2)} = 0.10$
н5460	-	-	-	691511.32	1416367.11	-	Метод спутниковых геодезических измерений (определений)	$Mt = \sqrt{(m_0^2 + m_1^2)} = \sqrt{(0.06^2 + 0.08^2)} = 0.10$
н5470	-	-	-	691511.55	1416368.17	-	Метод спутниковых геодезических измерений (определений)	$Mt = \sqrt{(m_0^2 + m_1^2)} = \sqrt{(0.06^2 + 0.08^2)} = 0.10$
н5480	-	-	-	691518.47	1416366.66	-	Метод спутниковых геодезических измерений (определений)	$Mt = \sqrt{(m_0^2 + m_1^2)} = \sqrt{(0.06^2 + 0.08^2)} = 0.10$
н5490	-	-	-	691520.18	1416374.51	-	Метод спутниковых геодезических измерений (определений)	$Mt = \sqrt{(m_0^2 + m_1^2)} = \sqrt{(0.06^2 + 0.08^2)} = 0.10$

1. Сведения о характерных точках контура объекта недвижимости с кадастровым номером : 51:27:0030404:38 :

Система координат МСК-51, зона 1

Зона № 1

Обозначение характерных точек контура	Содержатся в Едином государственном реестре недвижимости			Определены в ходе выполнения комплексных кадастровых работ			Метод определения координат	Формулы, примененные для расчета средней квадратической погрешности определения координат характерных точек (Mt), м, с подставленными в такие формулы значениями и итоговые (вычисленные) значения Mt, м
	Координаты, м		Радиус, м	Координаты, м		Радиус, м		
	X	Y	R	X	Y	R		
1	2	3	4	5	6	7	8	9
н5500	-	-	-	691521.00	1416374.34	-	Метод спутниковых геодезических измерений (определений)	$Mt = \sqrt{(m_0^2 + m_1^2)} = \sqrt{(0.06^2 + 0.08^2)} = 0.10$
н5510	-	-	-	691521.36	1416375.97	-	Метод спутниковых геодезических измерений (определений)	$Mt = \sqrt{(m_0^2 + m_1^2)} = \sqrt{(0.06^2 + 0.08^2)} = 0.10$
н5520	-	-	-	691520.53	1416376.15	-	Метод спутниковых геодезических измерений (определений)	$Mt = \sqrt{(m_0^2 + m_1^2)} = \sqrt{(0.06^2 + 0.08^2)} = 0.10$
н5530	-	-	-	691521.22	1416379.31	-	Метод спутниковых геодезических измерений (определений)	$Mt = \sqrt{(m_0^2 + m_1^2)} = \sqrt{(0.06^2 + 0.08^2)} = 0.10$
н5260	-	-	-	691454.32	1416393.85	-	Метод спутниковых геодезических измерений (определений)	$Mt = \sqrt{(m_0^2 + m_1^2)} = \sqrt{(0.06^2 + 0.08^2)} = 0.10$

2. Сведения о характеристиках объекта недвижимости с кадастровым номером : 51:27:0030404:38 :

№ п/п	Наименование характеристики	Значение характеристики
1	2	3
1.	Вид объекта недвижимости	здание
2.	Ранее присвоенный государственный учетный номер (инвентарный) здания, сооружения, объекта незавершенного строительства	-
3.	Кадастровый номер земельного участка (земельных участков), в границах которого (которых) расположены здание, сооружение, объект незавершенного строительства	51:27:0030404:3
4.	Уникальный учетный номер кадастрового квартала, в границах которого расположены здание, сооружение, объект незавершенного строительства	51:27:0030404

2. Сведения о характеристиках объекта недвижимости с кадастровым номером : 51:27:0030404:38 :

№ п/п	Наименование характеристики	Значение характеристики
1	2	3
5.	Адрес здания, сооружения, объекта незавершенного строительства	Российская Федерация, Мурманская область, город Заозерск, улица Корчилова, дом 7
5.1.	Сведения о местоположении здания, сооружения, объекта незавершенного строительства (при отсутствии адреса) в структурированном в соответствии с федеральной информационной адресной системой виде	-
5.2.	Дополнительные сведения о местоположении	-
6.	Иные сведения	-

3. Пояснения к сведениям об объекте недвижимости с кадастровым номером 51:27:0030404:38 :

1.	-
----	---

Описание местоположения зданий, сооружений, объектов незавершенного строительства на земельном участке

**1. Сведения о характерных точках контура объекта недвижимости
с кадастровым номером : 51:27:0030402:335 :**

Система координат МСК-51, зона 1

Зона № 1

Обозначение характерных точек контура	Содержатся в Едином государственном реестре недвижимости			Определены в ходе выполнения комплексных кадастровых работ			Метод опреде ления коор динат	Формулы, примененные для расчета средней квадратической погрешности определения координат характерных точек (Mt), м, с подставленными в такие формулы значениями и итоговые (вычисленные) значения Mt, м
	Координаты, м		Ради ус, м	Координаты, м		Ради ус, м		
	X	Y	R	X	Y	R		
1	2	3	4	5	6	7	8	9
н5540	-	-	-	691517.13	1416533.8 2	-	Метод спутниковых геодезически х измерений (определени й)	$Mt = \sqrt{(m_0^2 + m_1^2)} = \sqrt{(0.06^2 + 0.08^2)} = 0.10$
н5550	-	-	-	691519.94	1416546.3 8	-	Метод спутниковых геодезически х измерений (определени й)	$Mt = \sqrt{(m_0^2 + m_1^2)} = \sqrt{(0.06^2 + 0.08^2)} = 0.10$
н5560	-	-	-	691509.68	1416548.6 8	-	Метод спутниковых геодезически х измерений (определени й)	$Mt = \sqrt{(m_0^2 + m_1^2)} = \sqrt{(0.06^2 + 0.08^2)} = 0.10$
н5570	-	-	-	691509.87	1416549.5 0	-	Метод спутниковых геодезически х измерений (определени й)	$Mt = \sqrt{(m_0^2 + m_1^2)} = \sqrt{(0.06^2 + 0.08^2)} = 0.10$
н5580	-	-	-	691509.71	1416549.5 3	-	Метод спутниковых геодезически х измерений (определени й)	$Mt = \sqrt{(m_0^2 + m_1^2)} = \sqrt{(0.06^2 + 0.08^2)} = 0.10$
н5590	-	-	-	691509.87	1416550.2 6	-	Метод спутниковых геодезически х измерений (определени й)	$Mt = \sqrt{(m_0^2 + m_1^2)} = \sqrt{(0.06^2 + 0.08^2)} = 0.10$
н5600	-	-	-	691506.69	1416550.9 8	-	Метод спутниковых геодезически х измерений (определени й)	$Mt = \sqrt{(m_0^2 + m_1^2)} = \sqrt{(0.06^2 + 0.08^2)} = 0.10$
н5610	-	-	-	691506.53	1416550.2 5	-	Метод спутниковых геодезически х измерений (определени й)	$Mt = \sqrt{(m_0^2 + m_1^2)} = \sqrt{(0.06^2 + 0.08^2)} = 0.10$

1. Сведения о характерных точках контура объекта недвижимости с кадастровым номером : 51:27:0030402:335 :

Система координат МСК-51, зона 1

Зона № 1

Обозначение характерных точек контура	Содержатся в Едином государственном реестре недвижимости			Определены в ходе выполнения комплексных кадастровых работ			Метод определения координат	Формулы, примененные для расчета средней квадратической погрешности определения координат характерных точек (Mt), м, с подставленными в такие формулы значениями и итоговые (вычисленные) значения Mt, м
	Координаты, м		Радиус, м	Координаты, м		Радиус, м		
	X	Y	R	X	Y	R		
1	2	3	4	5	6	7	8	9
н5620	-	-	-	691506.37	1416550.28	-	Метод спутниковых геодезических измерений (определений)	$Mt = \sqrt{(m_0^2 + m_1^2)} = \sqrt{(0.06^2 + 0.08^2)} = 0.10$
н5630	-	-	-	691506.18	1416549.46	-	Метод спутниковых геодезических измерений (определений)	$Mt = \sqrt{(m_0^2 + m_1^2)} = \sqrt{(0.06^2 + 0.08^2)} = 0.10$
н5640	-	-	-	691486.91	1416553.78	-	Метод спутниковых геодезических измерений (определений)	$Mt = \sqrt{(m_0^2 + m_1^2)} = \sqrt{(0.06^2 + 0.08^2)} = 0.10$
н5650	-	-	-	691487.27	1416555.39	-	Метод спутниковых геодезических измерений (определений)	$Mt = \sqrt{(m_0^2 + m_1^2)} = \sqrt{(0.06^2 + 0.08^2)} = 0.10$
н5660	-	-	-	691484.09	1416556.11	-	Метод спутниковых геодезических измерений (определений)	$Mt = \sqrt{(m_0^2 + m_1^2)} = \sqrt{(0.06^2 + 0.08^2)} = 0.10$
н5670	-	-	-	691483.71	1416554.50	-	Метод спутниковых геодезических измерений (определений)	$Mt = \sqrt{(m_0^2 + m_1^2)} = \sqrt{(0.06^2 + 0.08^2)} = 0.10$
н5680	-	-	-	691464.33	1416558.84	-	Метод спутниковых геодезических измерений (определений)	$Mt = \sqrt{(m_0^2 + m_1^2)} = \sqrt{(0.06^2 + 0.08^2)} = 0.10$
н5690	-	-	-	691464.71	1416560.54	-	Метод спутниковых геодезических измерений (определений)	$Mt = \sqrt{(m_0^2 + m_1^2)} = \sqrt{(0.06^2 + 0.08^2)} = 0.10$

1. Сведения о характерных точках контура объекта недвижимости с кадастровым номером : 51:27:0030402:335 :

Система координат МСК-51, зона 1

Зона № 1

Обозначение характерных точек контура	Содержатся в Едином государственном реестре недвижимости			Определены в ходе выполнения комплексных кадастровых работ			Метод определения координат	Формулы, примененные для расчета средней квадратической погрешности определения координат характерных точек (Mt), м, с подставленными в такие формулы значениями и итоговые (вычисленные) значения Mt, м
	Координаты, м		Радиус, м	Координаты, м		Радиус, м		
	X	Y	R	X	Y	R		
1	2	3	4	5	6	7	8	9
н5700	-	-	-	691461.42	1416561.28	-	Метод спутниковых геодезических измерений (определений)	$Mt = \sqrt{(m_0^2 + m_1^2)} = \sqrt{(0.06^2 + 0.08^2)} = 0.10$
н5710	-	-	-	691461.04	1416559.58	-	Метод спутниковых геодезических измерений (определений)	$Mt = \sqrt{(m_0^2 + m_1^2)} = \sqrt{(0.06^2 + 0.08^2)} = 0.10$
н5720	-	-	-	691450.60	1416561.92	-	Метод спутниковых геодезических измерений (определений)	$Mt = \sqrt{(m_0^2 + m_1^2)} = \sqrt{(0.06^2 + 0.08^2)} = 0.10$
н5730	-	-	-	691447.78	1416549.36	-	Метод спутниковых геодезических измерений (определений)	$Mt = \sqrt{(m_0^2 + m_1^2)} = \sqrt{(0.06^2 + 0.08^2)} = 0.10$
н5740	-	-	-	691493.98	1416539.00	-	Метод спутниковых геодезических измерений (определений)	$Mt = \sqrt{(m_0^2 + m_1^2)} = \sqrt{(0.06^2 + 0.08^2)} = 0.10$
н5750	-	-	-	691493.45	1416536.62	-	Метод спутниковых геодезических измерений (определений)	$Mt = \sqrt{(m_0^2 + m_1^2)} = \sqrt{(0.06^2 + 0.08^2)} = 0.10$
н5760	-	-	-	691495.61	1416536.13	-	Метод спутниковых геодезических измерений (определений)	$Mt = \sqrt{(m_0^2 + m_1^2)} = \sqrt{(0.06^2 + 0.08^2)} = 0.10$
н5770	-	-	-	691496.14	1416538.52	-	Метод спутниковых геодезических измерений (определений)	$Mt = \sqrt{(m_0^2 + m_1^2)} = \sqrt{(0.06^2 + 0.08^2)} = 0.10$

1. Сведения о характерных точках контура объекта недвижимости с кадастровым номером : 51:27:0030402:335 :

Система координат МСК-51, зона 1

Зона № 1

Обозначение характерных точек контура	Содержатся в Едином государственном реестре недвижимости			Определены в ходе выполнения комплексных кадастровых работ			Метод определения координат	Формулы, примененные для расчета средней квадратической погрешности определения координат характерных точек (Mt), м, с подставленными в такие формулы значениями и итоговые (вычисленные) значения Mt, м
	Координаты, м		Радиус, м	Координаты, м		Радиус, м		
	X	Y	R	X	Y	R		
1	2	3	4	5	6	7	8	9
н5780	-	-	-	691496.73	1416538.39	-	Метод спутниковых геодезических измерений (определений)	$Mt = \sqrt{(m_0^2 + m_1^2)} = \sqrt{(0.06^2 + 0.08^2)} = 0.10$
н5790	-	-	-	691496.52	1416537.47	-	Метод спутниковых геодезических измерений (определений)	$Mt = \sqrt{(m_0^2 + m_1^2)} = \sqrt{(0.06^2 + 0.08^2)} = 0.10$
н5800	-	-	-	691497.52	1416537.24	-	Метод спутниковых геодезических измерений (определений)	$Mt = \sqrt{(m_0^2 + m_1^2)} = \sqrt{(0.06^2 + 0.08^2)} = 0.10$
н5810	-	-	-	691497.73	1416538.16	-	Метод спутниковых геодезических измерений (определений)	$Mt = \sqrt{(m_0^2 + m_1^2)} = \sqrt{(0.06^2 + 0.08^2)} = 0.10$
н5540	-	-	-	691517.13	1416533.82	-	Метод спутниковых геодезических измерений (определений)	$Mt = \sqrt{(m_0^2 + m_1^2)} = \sqrt{(0.06^2 + 0.08^2)} = 0.10$

2. Сведения о характеристиках объекта недвижимости с кадастровым номером : 51:27:0030402:335 :

№ п/п	Наименование характеристики	Значение характеристики
1	2	3
1.	Вид объекта недвижимости	здание
2.	Ранее присвоенный государственный учетный номер (инвентарный) здания, сооружения, объекта незавершенного строительства	-
3.	Кадастровый номер земельного участка (земельных участков), в границах которого (которых) расположены здание, сооружение, объект незавершенного строительства	51:27:0030404:16
4.	Уникальный учетный номер кадастрового квартала, в границах которого расположены здание, сооружение, объект незавершенного строительства	51:27:0030404

2. Сведения о характеристиках объекта недвижимости с кадастровым номером : 51:27:0030402:335 :

№ п/п	Наименование характеристики	Значение характеристики
1	2	3
5.	Адрес здания, сооружения, объекта незавершенного строительства	Российская Федерация, 184310, Мурманская область, город Заозерск, улица Матроса Рябина, дом 17
5.1.	Сведения о местоположении здания, сооружения, объекта незавершенного строительства (при отсутствии адреса) в структурированном в соответствии с федеральной информационной адресной системой виде	-
5.2.	Дополнительные сведения о местоположении	-
6.	Иные сведения	-

3. Пояснения к сведениям об объекте недвижимости с кадастровым номером 51:27:0030402:335 :

1.	-
----	---

Описание местоположения зданий, сооружений, объектов незавершенного строительства на земельном участке

**1. Сведения о характерных точках контура объекта недвижимости
с кадастровым номером : 51:27:0030402:323 :**

Система координат МСК-51, зона 1

Зона № 1

Обозначение характерных точек контура	Содержатся в Едином государственном реестре недвижимости			Определены в ходе выполнения комплексных кадастровых работ			Метод опреде ления коор динат	Формулы, примененные для расчета средней квадратической погрешности определения координат характерных точек (Mt), м, с подставленными в такие формулы значениями и итоговые (вычисленные) значения Mt, м
	Координаты, м		Ради ус, м	Координаты, м		Ради ус, м		
	X	Y	R	X	Y	R		
1	2	3	4	5	6	7	8	9
н5820	-	-	-	691355.92	1416569.4 5	-	Метод спутниковых геодезически х измерений (определени й)	$Mt = \sqrt{(m_0^2 + m_1^2)} = \sqrt{(0.06^2 + 0.08^2)} = 0.10$
н5830	-	-	-	691358.69	1416581.8 9	-	Метод спутниковых геодезически х измерений (определени й)	$Mt = \sqrt{(m_0^2 + m_1^2)} = \sqrt{(0.06^2 + 0.08^2)} = 0.10$
н5840	-	-	-	691328.11	1416588.7 3	-	Метод спутниковых геодезически х измерений (определени й)	$Mt = \sqrt{(m_0^2 + m_1^2)} = \sqrt{(0.06^2 + 0.08^2)} = 0.10$
н5850	-	-	-	691328.33	1416589.7 0	-	Метод спутниковых геодезически х измерений (определени й)	$Mt = \sqrt{(m_0^2 + m_1^2)} = \sqrt{(0.06^2 + 0.08^2)} = 0.10$
н5860	-	-	-	691329.61	1416591.4 4	-	Метод спутниковых геодезически х измерений (определени й)	$Mt = \sqrt{(m_0^2 + m_1^2)} = \sqrt{(0.06^2 + 0.08^2)} = 0.10$
н5870	-	-	-	691321.99	1416593.1 4	-	Метод спутниковых геодезически х измерений (определени й)	$Mt = \sqrt{(m_0^2 + m_1^2)} = \sqrt{(0.06^2 + 0.08^2)} = 0.10$
н5880	-	-	-	691322.47	1416591.0 2	-	Метод спутниковых геодезически х измерений (определени й)	$Mt = \sqrt{(m_0^2 + m_1^2)} = \sqrt{(0.06^2 + 0.08^2)} = 0.10$
н5890	-	-	-	691322.25	1416590.0 4	-	Метод спутниковых геодезически х измерений (определени й)	$Mt = \sqrt{(m_0^2 + m_1^2)} = \sqrt{(0.06^2 + 0.08^2)} = 0.10$

1. Сведения о характерных точках контура объекта недвижимости с кадастровым номером : 51:27:0030402:323 :

Система координат МСК-51, зона 1

Зона № 1

Обозначение характерных точек контура	Содержатся в Едином государственном реестре недвижимости			Определены в ходе выполнения комплексных кадастровых работ			Метод определения координат	Формулы, примененные для расчета средней квадратической погрешности определения координат характерных точек (Mt), м, с подставленными в такие формулы значениями и итоговые (вычисленные) значения Mt, м
	Координаты, м		Радиус, м	Координаты, м		Радиус, м		
	X	Y	R	X	Y	R		
1	2	3	4	5	6	7	8	9
н5900	-	-	-	691291.60	1416596.90	-	Метод спутниковых геодезических измерений (определений)	$Mt = \sqrt{(m_0^2 + m_1^2)} = \sqrt{(0.06^2 + 0.08^2)} = 0.10$
н5910	-	-	-	691288.73	1416584.40	-	Метод спутниковых геодезических измерений (определений)	$Mt = \sqrt{(m_0^2 + m_1^2)} = \sqrt{(0.06^2 + 0.08^2)} = 0.10$
н5920	-	-	-	691295.17	1416582.97	-	Метод спутниковых геодезических измерений (определений)	$Mt = \sqrt{(m_0^2 + m_1^2)} = \sqrt{(0.06^2 + 0.08^2)} = 0.10$
н5930	-	-	-	691294.56	1416580.44	-	Метод спутниковых геодезических измерений (определений)	$Mt = \sqrt{(m_0^2 + m_1^2)} = \sqrt{(0.06^2 + 0.08^2)} = 0.10$
н5940	-	-	-	691296.93	1416579.87	-	Метод спутниковых геодезических измерений (определений)	$Mt = \sqrt{(m_0^2 + m_1^2)} = \sqrt{(0.06^2 + 0.08^2)} = 0.10$
н5950	-	-	-	691297.55	1416582.44	-	Метод спутниковых геодезических измерений (определений)	$Mt = \sqrt{(m_0^2 + m_1^2)} = \sqrt{(0.06^2 + 0.08^2)} = 0.10$
н5960	-	-	-	691313.92	1416578.80	-	Метод спутниковых геодезических измерений (определений)	$Mt = \sqrt{(m_0^2 + m_1^2)} = \sqrt{(0.06^2 + 0.08^2)} = 0.10$
н5970	-	-	-	691313.33	1416576.19	-	Метод спутниковых геодезических измерений (определений)	$Mt = \sqrt{(m_0^2 + m_1^2)} = \sqrt{(0.06^2 + 0.08^2)} = 0.10$

1. Сведения о характерных точках контура объекта недвижимости с кадастровым номером : 51:27:0030402:323 :

Система координат МСК-51, зона 1

Зона № 1

Обозначение характерных точек контура	Содержатся в Едином государственном реестре недвижимости			Определены в ходе выполнения комплексных кадастровых работ			Метод определения координат	Формулы, примененные для расчета средней квадратической погрешности определения координат характерных точек (Mt), м, с подставленными в такие формулы значениями и итоговые (вычисленные) значения Mt, м
	Координаты, м		Радиус, м	Координаты, м		Радиус, м		
	X	Y	R	X	Y	R		
1	2	3	4	5	6	7	8	9
н598О	-	-	-	691315.74	1416575.70	-	Метод спутниковых геодезических измерений (определений)	$Mt = \sqrt{(m_0^2 + m_1^2)} = \sqrt{(0.06^2 + 0.08^2)} = 0.10$
н599О	-	-	-	691316.31	1416578.26	-	Метод спутниковых геодезических измерений (определений)	$Mt = \sqrt{(m_0^2 + m_1^2)} = \sqrt{(0.06^2 + 0.08^2)} = 0.10$
н600О	-	-	-	691328.36	1416575.58	-	Метод спутниковых геодезических измерений (определений)	$Mt = \sqrt{(m_0^2 + m_1^2)} = \sqrt{(0.06^2 + 0.08^2)} = 0.10$
н601О	-	-	-	691327.78	1416572.99	-	Метод спутниковых геодезических измерений (определений)	$Mt = \sqrt{(m_0^2 + m_1^2)} = \sqrt{(0.06^2 + 0.08^2)} = 0.10$
н602О	-	-	-	691330.16	1416572.46	-	Метод спутниковых геодезических измерений (определений)	$Mt = \sqrt{(m_0^2 + m_1^2)} = \sqrt{(0.06^2 + 0.08^2)} = 0.10$
н603О	-	-	-	691330.74	1416575.05	-	Метод спутниковых геодезических измерений (определений)	$Mt = \sqrt{(m_0^2 + m_1^2)} = \sqrt{(0.06^2 + 0.08^2)} = 0.10$
н604О	-	-	-	691347.07	1416571.42	-	Метод спутниковых геодезических измерений (определений)	$Mt = \sqrt{(m_0^2 + m_1^2)} = \sqrt{(0.06^2 + 0.08^2)} = 0.10$
н605О	-	-	-	691346.50	1416568.89	-	Метод спутниковых геодезических измерений (определений)	$Mt = \sqrt{(m_0^2 + m_1^2)} = \sqrt{(0.06^2 + 0.08^2)} = 0.10$

1. Сведения о характерных точках контура объекта недвижимости с кадастровым номером : 51:27:0030402:323 :

Система координат МСК-51, зона 1

Зона № 1

Обозначение характерных точек контура	Содержатся в Едином государственном реестре недвижимости			Определены в ходе выполнения комплексных кадастровых работ			Метод определения координат	Формулы, примененные для расчета средней квадратической погрешности определения координат характерных точек (Mt), м, с подставленными в такие формулы значениями и итоговые (вычисленные) значения Mt, м
	Координаты, м		Радиус, м	Координаты, м		Радиус, м		
	X	Y	R	X	Y	R		
1	2	3	4	5	6	7	8	9
н606О	-	-	-	691348.85	1416568.4 1	-	Метод спутниковых геодезических измерений (определений)	$Mt = \sqrt{(m_0^2 + m_1^2)} = \sqrt{(0.06^2 + 0.08^2)} = 0.10$
н607О	-	-	-	691349.40	1416570.9 0	-	Метод спутниковых геодезических измерений (определений)	$Mt = \sqrt{(m_0^2 + m_1^2)} = \sqrt{(0.06^2 + 0.08^2)} = 0.10$
н582О	-	-	-	691355.92	1416569.4 5	-	Метод спутниковых геодезических измерений (определений)	$Mt = \sqrt{(m_0^2 + m_1^2)} = \sqrt{(0.06^2 + 0.08^2)} = 0.10$

2. Сведения о характеристиках объекта недвижимости с кадастровым номером : 51:27:0030402:323 :

№ п/п	Наименование характеристики	Значение характеристики
1	2	3
1.	Вид объекта недвижимости	здание
2.	Ранее присвоенный государственный учетный номер (инвентарный) здания, сооружения, объекта незавершенного строительства	-
3.	Кадастровый номер земельного участка (земельных участков), в границах которого (которых) расположены здание, сооружение, объект незавершенного строительства	51:27:0030404:12
4.	Уникальный учетный номер кадастрового квартала, в границах которого расположены здание, сооружение, объект незавершенного строительства	51:27:0030404
5.	Адрес здания, сооружения, объекта незавершенного строительства	Российская Федерация, 184310, Мурманская область, город Заозерск, улица Матроса Рябина, дом 13
5.1.	Сведения о местоположении здания, сооружения, объекта незавершенного строительства (при отсутствии адреса) в структурированном в соответствии с федеральной информационной адресной системой виде	-
5.2.	Дополнительные сведения о местоположении	-
6.	Иные сведения	-

3. Пояснения к сведениям об объекте недвижимости с кадастровым номером 51:27:0030402:323 :

1.	-
----	---

Описание местоположения зданий, сооружений, объектов незавершенного строительства на земельном участке

**1. Сведения о характерных точках контура объекта недвижимости
с кадастровым номером : 51:27:0030405:885 :**

Система координат МСК-51, зона 1

Зона № 1

Обозначение характерных точек контура	Содержатся в Едином государственном реестре недвижимости			Определены в ходе выполнения комплексных кадастровых работ			Метод опреде ления коор динат	Формулы, примененные для расчета средней квадратической погрешности определения координат характерных точек (Mt), м, с подставленными в такие формулы значениями и итоговые (вычисленные) значения Mt, м
	Координаты, м		Ради ус, м	Координаты, м		Ради ус, м		
	X	Y	R	X	Y	R		
1	2	3	4	5	6	7	8	9
н608О	-	-	-	691302.09	1416484.5 5	-	Метод спутниковых геодезически х измерений (определени й)	$Mt = \sqrt{(m_0^2 + m_1^2)} = \sqrt{(0.06^2 + 0.08^2)} = 0.10$
н609О	-	-	-	691304.73	1416496.3 8	-	Метод спутниковых геодезически х измерений (определени й)	$Mt = \sqrt{(m_0^2 + m_1^2)} = \sqrt{(0.06^2 + 0.08^2)} = 0.10$
н610О	-	-	-	691302.44	1416496.9 0	-	Метод спутниковых геодезически х измерений (определени й)	$Mt = \sqrt{(m_0^2 + m_1^2)} = \sqrt{(0.06^2 + 0.08^2)} = 0.10$
н611О	-	-	-	691304.46	1416506.1 0	-	Метод спутниковых геодезически х измерений (определени й)	$Mt = \sqrt{(m_0^2 + m_1^2)} = \sqrt{(0.06^2 + 0.08^2)} = 0.10$
н612О	-	-	-	691301.06	1416506.8 3	-	Метод спутниковых геодезически х измерений (определени й)	$Mt = \sqrt{(m_0^2 + m_1^2)} = \sqrt{(0.06^2 + 0.08^2)} = 0.10$
н613О	-	-	-	691301.33	1416508.0 8	-	Метод спутниковых геодезически х измерений (определени й)	$Mt = \sqrt{(m_0^2 + m_1^2)} = \sqrt{(0.06^2 + 0.08^2)} = 0.10$
н614О	-	-	-	691297.67	1416508.8 8	-	Метод спутниковых геодезически х измерений (определени й)	$Mt = \sqrt{(m_0^2 + m_1^2)} = \sqrt{(0.06^2 + 0.08^2)} = 0.10$
н615О	-	-	-	691297.42	1416507.6 2	-	Метод спутниковых геодезически х измерений (определени й)	$Mt = \sqrt{(m_0^2 + m_1^2)} = \sqrt{(0.06^2 + 0.08^2)} = 0.10$

1. Сведения о характерных точках контура объекта недвижимости с кадастровым номером : 51:27:0030405:885 :

Система координат МСК-51, зона 1

Зона № 1

Обозначение характерных точек контура	Содержатся в Едином государственном реестре недвижимости			Определены в ходе выполнения комплексных кадастровых работ			Метод определения координат	Формулы, примененные для расчета средней квадратической погрешности определения координат характерных точек (Mt), м, с подставленными в такие формулы значениями и итоговые (вычисленные) значения Mt, м
	Координаты, м		Радиус, м	Координаты, м		Радиус, м		
	X	Y	R	X	Y	R		
1	2	3	4	5	6	7	8	9
н6160	-	-	-	691287.25	1416509.81	-	Метод спутниковых геодезических измерений (определений)	$Mt = \sqrt{(m_0^2 + m_1^2)} = \sqrt{(0.06^2 + 0.08^2)} = 0.10$
н6170	-	-	-	691288.25	1416515.31	-	Метод спутниковых геодезических измерений (определений)	$Mt = \sqrt{(m_0^2 + m_1^2)} = \sqrt{(0.06^2 + 0.08^2)} = 0.10$
н6180	-	-	-	691278.14	1416517.22	-	Метод спутниковых геодезических измерений (определений)	$Mt = \sqrt{(m_0^2 + m_1^2)} = \sqrt{(0.06^2 + 0.08^2)} = 0.10$
н6190	-	-	-	691276.65	1416517.51	-	Метод спутниковых геодезических измерений (определений)	$Mt = \sqrt{(m_0^2 + m_1^2)} = \sqrt{(0.06^2 + 0.08^2)} = 0.10$
н6200	-	-	-	691276.61	1416517.31	-	Метод спутниковых геодезических измерений (определений)	$Mt = \sqrt{(m_0^2 + m_1^2)} = \sqrt{(0.06^2 + 0.08^2)} = 0.10$
н6210	-	-	-	691278.10	1416517.03	-	Метод спутниковых геодезических измерений (определений)	$Mt = \sqrt{(m_0^2 + m_1^2)} = \sqrt{(0.06^2 + 0.08^2)} = 0.10$
н6220	-	-	-	691277.02	1416512.02	-	Метод спутниковых геодезических измерений (определений)	$Mt = \sqrt{(m_0^2 + m_1^2)} = \sqrt{(0.06^2 + 0.08^2)} = 0.10$
н6230	-	-	-	691273.97	1416512.67	-	Метод спутниковых геодезических измерений (определений)	$Mt = \sqrt{(m_0^2 + m_1^2)} = \sqrt{(0.06^2 + 0.08^2)} = 0.10$

1. Сведения о характерных точках контура объекта недвижимости с кадастровым номером : 51:27:0030405:885 :

Система координат МСК-51, зона 1

Зона № 1

Обозначение характерных точек контура	Содержатся в Едином государственном реестре недвижимости			Определены в ходе выполнения комплексных кадастровых работ			Метод определения координат	Формулы, примененные для расчета средней квадратической погрешности определения координат характерных точек (Mt), м, с подставленными в такие формулы значениями и итоговые (вычисленные) значения Mt, м
	Координаты, м		Радиус, м	Координаты, м		Радиус, м		
	X	Y	R	X	Y	R		
1	2	3	4	5	6	7	8	9
н6240	-	-	-	691267.33	1416482.47	-	Метод спутниковых геодезических измерений (определений)	$Mt = \sqrt{(m_0^2 + m_1^2)} = \sqrt{(0.06^2 + 0.08^2)} = 0.10$
н6250	-	-	-	691272.78	1416481.29	-	Метод спутниковых геодезических измерений (определений)	$Mt = \sqrt{(m_0^2 + m_1^2)} = \sqrt{(0.06^2 + 0.08^2)} = 0.10$
н6260	-	-	-	691272.57	1416480.21	-	Метод спутниковых геодезических измерений (определений)	$Mt = \sqrt{(m_0^2 + m_1^2)} = \sqrt{(0.06^2 + 0.08^2)} = 0.10$
н6270	-	-	-	691274.19	1416479.90	-	Метод спутниковых геодезических измерений (определений)	$Mt = \sqrt{(m_0^2 + m_1^2)} = \sqrt{(0.06^2 + 0.08^2)} = 0.10$
н6280	-	-	-	691274.39	1416480.94	-	Метод спутниковых геодезических измерений (определений)	$Mt = \sqrt{(m_0^2 + m_1^2)} = \sqrt{(0.06^2 + 0.08^2)} = 0.10$
н6290	-	-	-	691290.92	1416477.35	-	Метод спутниковых геодезических измерений (определений)	$Mt = \sqrt{(m_0^2 + m_1^2)} = \sqrt{(0.06^2 + 0.08^2)} = 0.10$
н6300	-	-	-	691290.47	1416475.01	-	Метод спутниковых геодезических измерений (определений)	$Mt = \sqrt{(m_0^2 + m_1^2)} = \sqrt{(0.06^2 + 0.08^2)} = 0.10$
н6310	-	-	-	691293.57	1416474.42	-	Метод спутниковых геодезических измерений (определений)	$Mt = \sqrt{(m_0^2 + m_1^2)} = \sqrt{(0.06^2 + 0.08^2)} = 0.10$

1. Сведения о характерных точках контура объекта недвижимости с кадастровым номером : 51:27:0030405:885 :

Система координат МСК-51, зона 1

Зона № 1

Обозначение характерных точек контура	Содержатся в Едином государственном реестре недвижимости			Определены в ходе выполнения комплексных кадастровых работ			Метод определения координат	Формулы, примененные для расчета средней квадратической погрешности определения координат характерных точек (Mt), м, с подставленными в такие формулы значениями и итоговые (вычисленные) значения Mt, м
	Координаты, м		Радиус, м	Координаты, м		Радиус, м		
	X	Y	R	X	Y	R		
1	2	3	4	5	6	7	8	9
н6320	-	-	-	691294.00	1416476.67	-	Метод спутниковых геодезических измерений (определений)	$Mt = \sqrt{(m_0^2 + m_1^2)} = \sqrt{(0.06^2 + 0.08^2)} = 0.10$
н6330	-	-	-	691297.81	1416475.85	-	Метод спутниковых геодезических измерений (определений)	$Mt = \sqrt{(m_0^2 + m_1^2)} = \sqrt{(0.06^2 + 0.08^2)} = 0.10$
н6340	-	-	-	691299.83	1416485.04	-	Метод спутниковых геодезических измерений (определений)	$Mt = \sqrt{(m_0^2 + m_1^2)} = \sqrt{(0.06^2 + 0.08^2)} = 0.10$
н6080	-	-	-	691302.09	1416484.55	-	Метод спутниковых геодезических измерений (определений)	$Mt = \sqrt{(m_0^2 + m_1^2)} = \sqrt{(0.06^2 + 0.08^2)} = 0.10$

2. Сведения о характеристиках объекта недвижимости с кадастровым номером : 51:27:0030405:885 :

№ п/п	Наименование характеристики	Значение характеристики
1	2	3
1.	Вид объекта недвижимости	здание
2.	Ранее присвоенный государственный учетный номер (инвентарный) здания, сооружения, объекта незавершенного строительства	-
3.	Кадастровый номер земельного участка (земельных участков), в границах которого (которых) расположены здание, сооружение, объект незавершенного строительства	51:27:0030404:27
4.	Уникальный учетный номер кадастрового квартала, в границах которого расположены здание, сооружение, объект незавершенного строительства	51:27:0030404
5.	Адрес здания, сооружения, объекта незавершенного строительства	Российская Федерация, 184310, Мурманская область, город Заозерск, переулок Спортивный, дом 1
5.1.	Сведения о местоположении здания, сооружения, объекта незавершенного строительства (при отсутствии адреса) в структурированном в соответствии с федеральной информационной адресной системой виде	-

2. Сведения о характеристиках объекта недвижимости с кадастровым номером : 51:27:0030405:885 :

№ п/п	Наименование характеристики	Значение характеристики
1	2	3
5.2.	Дополнительные сведения о местоположении	-
6.	Иные сведения	-

3. Пояснения к сведениям об объекте недвижимости с кадастровым номером 51:27:0030405:885 :

1.	-
----	---

Описание местоположения зданий, сооружений, объектов незавершенного строительства на земельном участке

**1. Сведения о характерных точках контура объекта недвижимости
с кадастровым номером : 51:01:0000000:2169 :**

Система координат МСК-51, зона 1

Зона № 1

Обозначение характерных точек контура	Содержатся в Едином государственном реестре недвижимости			Определены в ходе выполнения комплексных кадастровых работ			Метод опреде ления коор динат	Формулы, примененные для расчета средней квадратической погрешности определения координат характерных точек (Mt), м, с подставленными в такие формулы значениями и итоговые (вычисленные) значения Mt, м
	Координаты, м		Ради ус, м	Координаты, м		Ради ус, м		
	X	Y	R	X	Y	R		
1	2	3	4	5	6	7	8	9
н6350	-	-	-	691609.28	1416382.5 0	-	Метод спутниковых геодезически х измерений (определени й)	$Mt = \sqrt{(m_0^2 + m_1^2)} = \sqrt{(0.06^2 + 0.08^2)} = 0.10$
н6360	-	-	-	691611.24	1416390.8 0	-	Метод спутниковых геодезически х измерений (определени й)	$Mt = \sqrt{(m_0^2 + m_1^2)} = \sqrt{(0.06^2 + 0.08^2)} = 0.10$
н6370	-	-	-	691605.23	1416392.2 1	-	Метод спутниковых геодезически х измерений (определени й)	$Mt = \sqrt{(m_0^2 + m_1^2)} = \sqrt{(0.06^2 + 0.08^2)} = 0.10$
н6380	-	-	-	691603.28	1416383.9 1	-	Метод спутниковых геодезически х измерений (определени й)	$Mt = \sqrt{(m_0^2 + m_1^2)} = \sqrt{(0.06^2 + 0.08^2)} = 0.10$
н6350	-	-	-	691609.28	1416382.5 0	-	Метод спутниковых геодезически х измерений (определени й)	$Mt = \sqrt{(m_0^2 + m_1^2)} = \sqrt{(0.06^2 + 0.08^2)} = 0.10$

**2. Сведения о характеристиках объекта недвижимости
с кадастровым номером : 51:01:0000000:2169 :**

№ п/п	Наименование характеристики	Значение характеристики
1	2	3
1.	Вид объекта недвижимости	здание
2.	Ранее присвоенный государственный учетный номер (инвентарный) здания, сооружения, объекта незавершенного строительства	-
3.	Кадастровый номер земельного участка (земельных участков), в границах которого (которых) расположены здание, сооружение, объект незавершенного строительства	51:27:0030404:18

2. Сведения о характеристиках объекта недвижимости с кадастровым номером : 51:01:0000000:2169 :

№ п/п	Наименование характеристики	Значение характеристики
1	2	3
4.	Уникальный учетный номер кадастрового квартала, в границах которого расположены здание, сооружение, объект незавершенного строительства	51:27:0030404
5.	Адрес здания, сооружения, объекта незавершенного строительства	Российская Федерация, Мурманская область, город Заозерск
5.1.	Сведения о местоположении здания, сооружения, объекта незавершенного строительства (при отсутствии адреса) в структурированном в соответствии с федеральной информационной адресной системой виде	-
5.2.	Дополнительные сведения о местоположении	-
6.	Иные сведения	-

3. Пояснения к сведениям об объекте недвижимости с кадастровым номером 51:01:0000000:2169 :

1.	-

Описание местоположения зданий, сооружений, объектов незавершенного строительства на земельном участке

1. Сведения о характерных точках контура объекта недвижимости с кадастровым номером : 51:27:0010101:66 :

Система координат МСК-51, зона 1

Зона № 1

Обозначение характерных точек контура	Содержатся в Едином государственном реестре недвижимости			Определены в ходе выполнения комплексных кадастровых работ			Метод опреде ления коор динат	Формулы, примененные для расчета средней квадратической погрешности определения координат характерных точек (Mt), м, с подставленными в такие формулы значениями и итоговые (вычисленные) значения Mt, м
	Координаты, м		Ради ус, м	Координаты, м		Ради ус, м		
	X	Y	R	X	Y	R		
1	2	3	4	5	6	7	8	9
н6390	-	-	-	691311.34	1416393.2 6	-	Метод спутниковых геодезически х измерений (определени й)	$Mt = \sqrt{(m_0^2 + m_1^2)} = \sqrt{(0.06^2 + 0.08^2)} = 0.10$
н6400	-	-	-	691313.56	1416402.6 2	-	Метод спутниковых геодезически х измерений (определени й)	$Mt = \sqrt{(m_0^2 + m_1^2)} = \sqrt{(0.06^2 + 0.08^2)} = 0.10$
н6410	-	-	-	691308.66	1416403.8 8	-	Метод спутниковых геодезически х измерений (определени й)	$Mt = \sqrt{(m_0^2 + m_1^2)} = \sqrt{(0.06^2 + 0.08^2)} = 0.10$
н6420	-	-	-	691306.38	1416394.5 5	-	Метод спутниковых геодезически х измерений (определени й)	$Mt = \sqrt{(m_0^2 + m_1^2)} = \sqrt{(0.06^2 + 0.08^2)} = 0.10$
н6390	-	-	-	691311.34	1416393.2 6	-	Метод спутниковых геодезически х измерений (определени й)	$Mt = \sqrt{(m_0^2 + m_1^2)} = \sqrt{(0.06^2 + 0.08^2)} = 0.10$

2. Сведения о характеристиках объекта недвижимости с кадастровым номером : 51:27:0010101:66 :

№ п/п	Наименование характеристики	Значение характеристики
1	2	3
1.	Вид объекта недвижимости	здание
2.	Ранее присвоенный государственный учетный номер (инвентарный) здания, сооружения, объекта незавершенного строительства	-
3.	Кадастровый номер земельного участка (земельных участков), в границах которого (которых) расположены здание, сооружение, объект незавершенного строительства	51:27:0030404:10

2. Сведения о характеристиках объекта недвижимости с кадастровым номером : 51:27:0010101:66 :

№ п/п	Наименование характеристики	Значение характеристики
1	2	3
4.	Уникальный учетный номер кадастрового квартала, в границах которого расположены здание, сооружение, объект незавершенного строительства	51:27:0030404
5.	Адрес здания, сооружения, объекта незавершенного строительства	Российская Федерация, 184310, Мурманская область, город Заозерск
5.1.	Сведения о местоположении здания, сооружения, объекта незавершенного строительства (при отсутствии адреса) в структурированном в соответствии с федеральной информационной адресной системой виде	-
5.2.	Дополнительные сведения о местоположении	-
6.	Иные сведения	-

3. Пояснения к сведениям об объекте недвижимости с кадастровым номером 51:27:0010101:66 :

1.	-

Описание местоположения зданий, сооружений, объектов незавершенного строительства на земельном участке

**1. Сведения о характерных точках контура объекта недвижимости
с кадастровым номером : 51:27:0020101:1790 :**

Система координат МСК-51, зона 1

Зона № 1

Обозначение характерных точек контура	Содержатся в Едином государственном реестре недвижимости			Определены в ходе выполнения комплексных кадастровых работ			Метод опреде ления коор динат	Формулы, примененные для расчета средней квадратической погрешности определения координат характерных точек (Mt), м, с подставленными в такие формулы значениями и итоговые (вычисленные) значения Mt, м
	Координаты, м		Ради ус, м	Координаты, м		Ради ус, м		
	X	Y	R	X	Y	R		
1	2	3	4	5	6	7	8	9
н6430	-	-	-	691384.08	1416449.1 1	-	Метод спутниковых геодезически х измерений (определени й)	$Mt = \sqrt{(m_0^2 + m_1^2)} = \sqrt{(0.06^2 + 0.08^2)} = 0.10$
н6440	-	-	-	691393.59	1416492.9 0	-	Метод спутниковых геодезически х измерений (определени й)	$Mt = \sqrt{(m_0^2 + m_1^2)} = \sqrt{(0.06^2 + 0.08^2)} = 0.10$
н6450	-	-	-	691391.99	1416498.7 9	-	Метод спутниковых геодезически х измерений (определени й)	$Mt = \sqrt{(m_0^2 + m_1^2)} = \sqrt{(0.06^2 + 0.08^2)} = 0.10$
н6460	-	-	-	691387.00	1416502.1 4	-	Метод спутниковых геодезически х измерений (определени й)	$Mt = \sqrt{(m_0^2 + m_1^2)} = \sqrt{(0.06^2 + 0.08^2)} = 0.10$
н6470	-	-	-	691372.34	1416505.1 7	-	Метод спутниковых геодезически х измерений (определени й)	$Mt = \sqrt{(m_0^2 + m_1^2)} = \sqrt{(0.06^2 + 0.08^2)} = 0.10$
н6480	-	-	-	691366.56	1416503.8 5	-	Метод спутниковых геодезически х измерений (определени й)	$Mt = \sqrt{(m_0^2 + m_1^2)} = \sqrt{(0.06^2 + 0.08^2)} = 0.10$
н6490	-	-	-	691363.55	1416499.1 4	-	Метод спутниковых геодезически х измерений (определени й)	$Mt = \sqrt{(m_0^2 + m_1^2)} = \sqrt{(0.06^2 + 0.08^2)} = 0.10$
н6500	-	-	-	691354.05	1416455.1 8	-	Метод спутниковых геодезически х измерений (определени й)	$Mt = \sqrt{(m_0^2 + m_1^2)} = \sqrt{(0.06^2 + 0.08^2)} = 0.10$

1. Сведения о характерных точках контура объекта недвижимости с кадастровым номером : 51:27:0020101:1790 :

Система координат МСК-51, зона 1

Зона № 1

Обозначение характерных точек контура	Содержатся в Едином государственном реестре недвижимости			Определены в ходе выполнения комплексных кадастровых работ			Метод определения координат	Формулы, примененные для расчета средней квадратической погрешности определения координат характерных точек (Mt), м, с подставленными в такие формулы значениями и итоговые (вычисленные) значения Mt, м
	Координаты, м		Радиус, м	Координаты, м		Радиус, м		
	X	Y	R	X	Y	R		
1	2	3	4	5	6	7	8	9
н651О	-	-	-	691355.46	1416449.2 2	-	Метод спутниковых геодезических измерений (определений)	$Mt = \sqrt{(m_0^2 + m_1^2)} = \sqrt{(0.06^2 + 0.08^2)} = 0.10$
н652О	-	-	-	691360.23	1416446.3 3	-	Метод спутниковых геодезических измерений (определений)	$Mt = \sqrt{(m_0^2 + m_1^2)} = \sqrt{(0.06^2 + 0.08^2)} = 0.10$
н653О	-	-	-	691375.04	1416443.2 6	-	Метод спутниковых геодезических измерений (определений)	$Mt = \sqrt{(m_0^2 + m_1^2)} = \sqrt{(0.06^2 + 0.08^2)} = 0.10$
н654О	-	-	-	691381.07	1416444.4 9	-	Метод спутниковых геодезических измерений (определений)	$Mt = \sqrt{(m_0^2 + m_1^2)} = \sqrt{(0.06^2 + 0.08^2)} = 0.10$
н643О	-	-	-	691384.08	1416449.1 1	-	Метод спутниковых геодезических измерений (определений)	$Mt = \sqrt{(m_0^2 + m_1^2)} = \sqrt{(0.06^2 + 0.08^2)} = 0.10$

2. Сведения о характеристиках объекта недвижимости с кадастровым номером : 51:27:0020101:1790 :

№ п/п	Наименование характеристики	Значение характеристики
1	2	3
1.	Вид объекта недвижимости	сооружение
2.	Ранее присвоенный государственный учетный номер (инвентарный) здания, сооружения, объекта незавершенного строительства	-
3.	Кадастровый номер земельного участка (земельных участков), в границах которого (которых) расположены здание, сооружение, объект незавершенного строительства	51:27:0030404:26
4.	Уникальный учетный номер кадастрового квартала, в границах которого расположены здание, сооружение, объект незавершенного строительства	51:27:0030404
5.	Адрес здания, сооружения, объекта незавершенного строительства	Российская Федерация, Мурманская область, город Заозерск

2. Сведения о характеристиках объекта недвижимости с кадастровым номером : 51:27:0020101:1790 :

№ п/п	Наименование характеристики	Значение характеристики
1	2	3
5.1.	Сведения о местоположении здания, сооружения, объекта незавершенного строительства (при отсутствии адреса) в структурированном в соответствии с федеральной информационной адресной системой виде	-
5.2.	Дополнительные сведения о местоположении	-
6.	Иные сведения	-

3. Пояснения к сведениям об объекте недвижимости с кадастровым номером 51:27:0020101:1790 :

1.	-
----	---

**Описание местоположения зданий, сооружений,
объектов незавершенного строительства на земельном участке**

**1. Сведения о характерных точках контура объекта недвижимости
с кадастровым номером : 51:27:0030404:32 :**

Система координат МСК-51, зона 1

Зона № 1

Обозначение характерных точек контура	Содержатся в Едином государственном реестре недвижимости			Определены в ходе выполнения комплексных кадастровых работ			Метод опреде ления коор динат	Формулы, примененные для расчета средней квадратической погрешности определения координат характерных точек (Mt), м, с подставленными в такие формулы значениями и итоговые (вычисленные) значения Mt, м
	Координаты, м		Ради ус, м	Координаты, м		Ради ус, м		
	X	Y	R	X	Y	R		
1	2	3	4	5	6	7	8	9
26	-	-	-	691323.11	1416538.2 4	-	Метод спутниковых геодезически х измерений (определени й)	$Mt = \sqrt{(m_0^2 + m_1^2)} = \sqrt{(0.06^2 + 0.08^2)} = 0.10$
25	-	-	-	691324.97	1416547.7 3	-	Метод спутниковых геодезически х измерений (определени й)	$Mt = \sqrt{(m_0^2 + m_1^2)} = \sqrt{(0.06^2 + 0.08^2)} = 0.10$
24	-	-	-	691319.00	1416548.9 5	-	Метод спутниковых геодезически х измерений (определени й)	$Mt = \sqrt{(m_0^2 + m_1^2)} = \sqrt{(0.06^2 + 0.08^2)} = 0.10$
23	-	-	-	691317.25	1416539.4 8	-	Метод спутниковых геодезически х измерений (определени й)	$Mt = \sqrt{(m_0^2 + m_1^2)} = \sqrt{(0.06^2 + 0.08^2)} = 0.10$
26	-	-	-	691323.11	1416538.2 4	-	Метод спутниковых геодезически х измерений (определени й)	$Mt = \sqrt{(m_0^2 + m_1^2)} = \sqrt{(0.06^2 + 0.08^2)} = 0.10$

**2. Сведения о характеристиках объекта недвижимости
с кадастровым номером : 51:27:0030404:32 :**

№ п/п	Наименование характеристики	Значение характеристики
1	2	3
1.	Вид объекта недвижимости	сооружение
2.	Ранее присвоенный государственный учетный номер (инвентарный) здания, сооружения, объекта незавершенного строительства	-
3.	Кадастровый номер земельного участка (земельных участков), в границах которого (которых) расположены здание, сооружение, объект незавершенного строительства	51:27:0030404:13

2. Сведения о характеристиках объекта недвижимости с кадастровым номером : 51:27:0030404:32 :

№ п/п	Наименование характеристики	Значение характеристики
1	2	3
4.	Уникальный учетный номер кадастрового квартала, в границах которого расположены здание, сооружение, объект незавершенного строительства	51:27:0030404
5.	Адрес здания, сооружения, объекта незавершенного строительства	Российская Федерация, Мурманская область, город Заозерск
5.1.	Сведения о местоположении здания, сооружения, объекта незавершенного строительства (при отсутствии адреса) в структурированном в соответствии с федеральной информационной адресной системой виде	-
5.2.	Дополнительные сведения о местоположении	-
6.	Иные сведения	-

3. Пояснения к сведениям об объекте недвижимости с кадастровым номером 51:27:0030404:32 :

1.	-

Описание местоположения зданий, сооружений, объектов незавершенного строительства на земельном участке

**1. Сведения о характерных точках контура объекта недвижимости
с кадастровым номером : 51:27:0030404:34 :**

Система координат МСК-51, зона 1

Зона № 1

Обозначение характерных точек контура	Содержатся в Едином государственном реестре недвижимости			Определены в ходе выполнения комплексных кадастровых работ			Метод опреде ления коор динат	Формулы, примененные для расчета средней квадратической погрешности определения координат характерных точек (Mt), м, с подставленными в такие формулы значениями и итоговые (вычисленные) значения Mt, м
	Координаты, м		Ради ус, м	Координаты, м		Ради ус, м		
	X	Y	R	X	Y	R		
1	2	3	4	5	6	7	8	9
51	-	-	-	691531.57	1416532.1 9	-	Метод спутниковых геодезически х измерений (определени й)	$Mt = \sqrt{(m_0^2 + m_1^2)} = \sqrt{(0.06^2 + 0.08^2)} = 0.10$
30	-	-	-	691535.29	1416544.5 3	-	Метод спутниковых геодезически х измерений (определени й)	$Mt = \sqrt{(m_0^2 + m_1^2)} = \sqrt{(0.06^2 + 0.08^2)} = 0.10$
33	-	-	-	691529.32	1416546.2 6	-	Метод спутниковых геодезически х измерений (определени й)	$Mt = \sqrt{(m_0^2 + m_1^2)} = \sqrt{(0.06^2 + 0.08^2)} = 0.10$
32	-	-	-	691525.66	1416533.9 8	-	Метод спутниковых геодезически х измерений (определени й)	$Mt = \sqrt{(m_0^2 + m_1^2)} = \sqrt{(0.06^2 + 0.08^2)} = 0.10$
51	-	-	-	691531.57	1416532.1 9	-	Метод спутниковых геодезически х измерений (определени й)	$Mt = \sqrt{(m_0^2 + m_1^2)} = \sqrt{(0.06^2 + 0.08^2)} = 0.10$

**2. Сведения о характеристиках объекта недвижимости
с кадастровым номером : 51:27:0030404:34 :**

№ п/п	Наименование характеристики	Значение характеристики
1	2	3
1.	Вид объекта недвижимости	сооружение
2.	Ранее присвоенный государственный учетный номер (инвентарный) здания, сооружения, объекта незавершенного строительства	-
3.	Кадастровый номер земельного участка (земельных участков), в границах которого (которых) расположены здание, сооружение, объект незавершенного строительства	51:27:0030404:21

2. Сведения о характеристиках объекта недвижимости с кадастровым номером : 51:27:0030404:34 :

№ п/п	Наименование характеристики	Значение характеристики
1	2	3
4.	Уникальный учетный номер кадастрового квартала, в границах которого расположены здание, сооружение, объект незавершенного строительства	51:27:0030404
5.	Адрес здания, сооружения, объекта незавершенного строительства	Российская Федерация, Мурманская область, город Заозерск
5.1.	Сведения о местоположении здания, сооружения, объекта незавершенного строительства (при отсутствии адреса) в структурированном в соответствии с федеральной информационной адресной системой виде	-
5.2.	Дополнительные сведения о местоположении	-
6.	Иные сведения	-

3. Пояснения к сведениям об объекте недвижимости с кадастровым номером 51:27:0030404:34 :

1.	-

Схема границ земельных участков

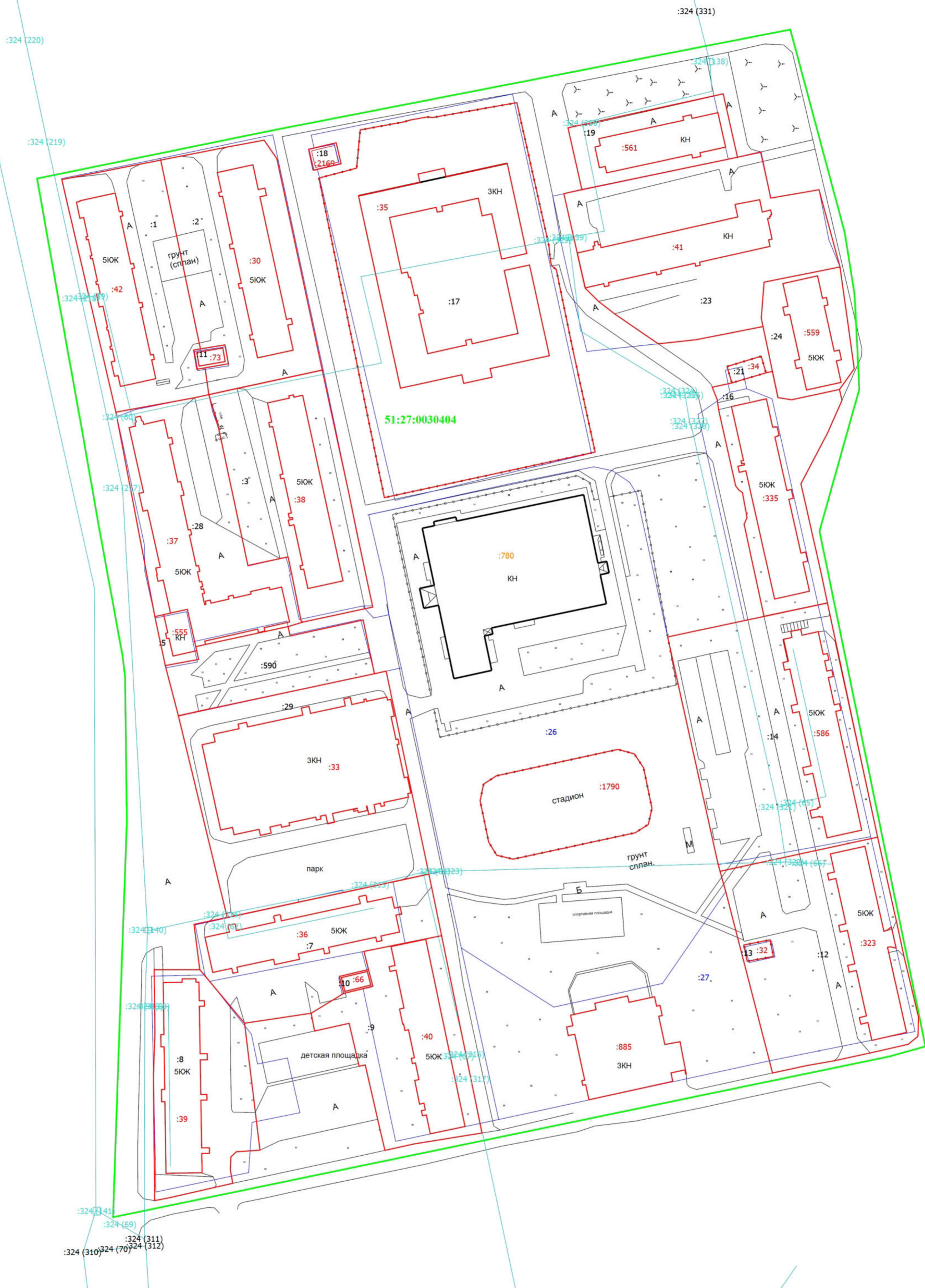


Масштаб 1:1500

Условные обозначения

- - Часть границы, местоположение которой определено при выполнении кадастровых работ
- - Часть контура, образованного проекцией существующего в ЕГРН наземного конструктивного элемента здания, сооружения, объекта незавершенного строительства
- - Граница кадастрового квартала
- - Существующая граница земельных участков
- 51:27:0030404 - Номер кадастрового квартала
- :1 - Уточняемый земельный участок
- :30 - Уточняемое здание
- :1790 - Уточняемое сооружение
- - Часть контура, образованного проекцией вновь образованного наземного конструктивного элемента здания, сооружения, объекта незавершенного строительства
- :780 - Уточненное здание
- :324 (59) - Обозначение контура сооружения
- - Граница сооружения
- :27 - Уточненный земельный участок

Схема границ земельных участков

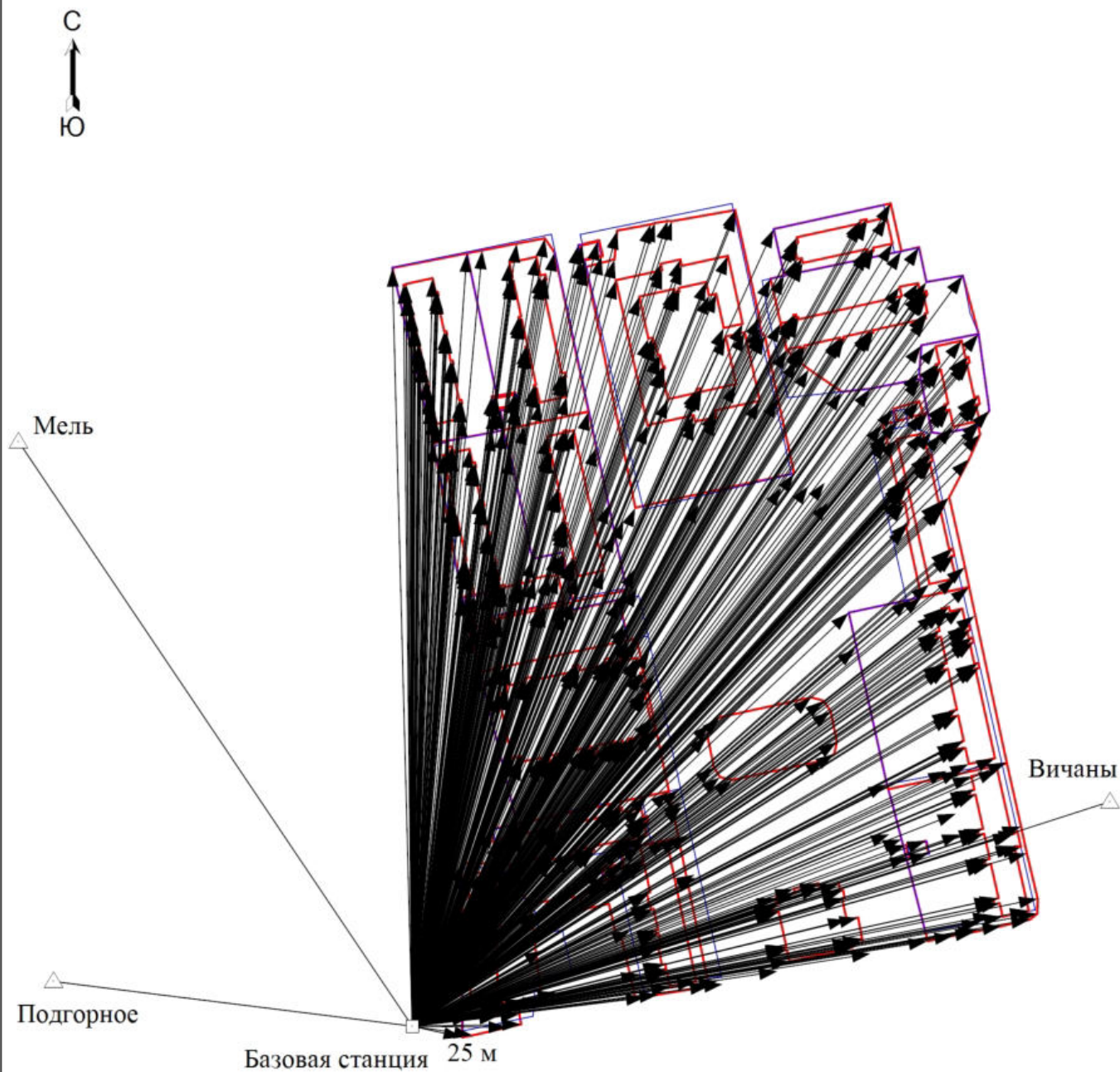


Масштаб 1:1000

Условные обозначения








- - Часть границы, местоположение которой определено при выполнении кадастровых работ
- - Часть контура, образованного проекцией существующего в ЕГРН наземного конструктивного элемента здания, сооружения, объекта незавершенного строительства
- - Граница кадастрового квартала
- - Существующая граница земельных участков
- 51:27:0030404 - Номер кадастрового квартала
- :1 - Уточняемый земельный участок
- :30 - Уточняемое здание
- :1790 - Уточняемое сооружение
- - Часть контура, образованного проекцией вновь образованного наземного конструктивного элемента здания, сооружения, объекта незавершенного строительства
- :780 - Уточненное здание
- :324 (59) - Обозначение контура сооружения
- - Граница сооружения
- :27 - Уточненный земельный участок

Схема геодезических построений



Масштаб 1:3000

Условные обозначения

-  - Часть границы, местоположение которой определено при выполнении кадастровых работ
-  - Часть контура, образованной проекцией вновь образованного наземного конструктивного элемента здания, сооружения, объекта незавершенного строительства
-  - Существующая граница земельных участков
-  - Пункт геодезической сети специального назначения, созданной в соответствии с законодательством Российской Федерации о геодезии и картографии
-  - Направления геодезических построений при определении координат характерных точек границ земельного участка
-  - Направления геодезических построений при создании съёмочного обоснования
-  - Пункт государственной геодезической сети

Сведения о геодезической основе

№ п/п	Вид геодези- ческой сети	Название пункта геодезической сети и тип знака	Система коорди- нат пункта геодезиче- ской сети	Координаты пункта, м		Дата обследования "12" сентября 2023 г.		
						Сведения о состоянии		
				Х	У	наружного знака пункта	центра пункта	марки центра пункта
1	2	3	4	5	6	7	8	9
1	государств- енная, 3	Мель, 5.3 м Центр 99 оп (7659), пирамида	МСК-51, зона 1	693170.25	1410871.82	Отсутствует	Сохранился	Сохранился
2	государств- енная, 2	Вичаны, 5.4 м Центр 99 оп (8968), пирамида	МСК-51, зона 1	690744.98	1418375.10	Отсутствует	Сохранился	Сохранился
3	государств- енная, 3	Подгорное, Центр 99 оп (11491), пирамида	МСК-51, зона 1	693437.28	1398626.62	Отсутствует	Сохранился	Сохранился



АДМИНИСТРАЦИЯ
ГОРОДСКОГО ОКРУГА ЗАКРЫТОЕ АДМИНИСТРАТИВНО-
ТЕРРИТОРИАЛЬНОЕ ОБРАЗОВАНИЕ ГОРОД ЗАОЗЕРСК
МУРМАНСКОЙ ОБЛАСТИ
(АДМИНИСТРАЦИЯ ЗАТО ГОРОД ЗАОЗЕРСК)

ПОСТАНОВЛЕНИЕ

04 октября 2023 года

№ 626

Об утверждении карт-планов территории,
подготовленных в результате выполнения комплексных
кадастровых работ в границах кадастровых кварталов
51:27:0020102, 51:27:0020201, 51:27:0030404

В соответствии с Федеральным законом от 06.10.2003 № 131-ФЗ «Об общих принципах организации местного самоуправления в Российской Федерации», Федеральным законом от 24.07.2007 № 221-ФЗ «О кадастровой деятельности», на основании муниципального контракта от 07.04.2023 № 206, с учетом протоколов заседаний согласительной комиссии по согласованию местоположения границ земельных участков, расположенных в кадастровых кварталах 51:27:0020102, 51:27:0020201, 51:27:0030404, при выполнении комплексных кадастровых работ от 24.08.2023 № 01, от 29.09.2023 № 02, на основании Устава ЗАТО город Заозерск,

постановляю:

1. Утвердить прилагаемые карты-планы территорий, подготовленные в результате выполнения комплексных кадастровых работ в границах кадастровых кварталов 51:27:0020102, 51:27:0020201, 51:27:0030404, расположенных на территории ЗАТО город Заозерск (далее – карты-планы территории).
2. Управлению муниципального имущества и жилищно-коммунального хозяйства Администрации ЗАТО город Заозерск (Строило Е.Н.) в течение трех дней с момента утверждения направить карты-планы территории в орган регистрации прав в порядке, установленном частью 3 статьи 19 Федерального закона от 13.07.2015 № 218-ФЗ «О государственной регистрации недвижимости».
3. Муниципальному казенному учреждению «Центр обеспечения функционирования органов местного самоуправления и муниципальных учреждений» (Чухарева О.А.) организовать размещение настоящего постановления и утвержденные карты-планы территории на официальном сайте органов местного самоуправления ЗАТО город Заозерск в информационно-телекоммуникационной сети «Интернет».
4. Контроль за исполнением настоящего постановления возложить на первого заместителя Главы ЗАТО город Заозерск Филиппова А.В.
5. Настоящее постановление вступает в силу с момента подписания.

Глава ЗАТО город Заозерск

А.С. Пеньшин

КАРТА-ПЛАН ТЕРРИТОРИИ

Пояснительная записка

1. Сведения о территории выполнения комплексных кадастровых работ: 51:27:0020102

(наименование субъекта Российской Федерации, муниципального образования, населенного пункта, уникальные учетные номера кадастровых кварталов, иные сведения, позволяющие определить местоположение территории, на которой выполняются комплексные кадастровые работы, например, наименование садоводческого или огороднического некоммерческого товарищества, гаражного кооператива, элемента планировочной структуры)

2. Основания выполнения комплексных кадастровых работ:

Наименование, дата и номер документа, на основании которого выполняются комплексные кадастровые работы: "07" апреля 2023 г. , 206, Муниципальный контракт

3. Дата подготовки карты-плана территории: "04" октября 2023 г.

4. Сведения о заказчике(ах) комплексных кадастровых работ:

В отношении юридического лица, органа местного самоуправления муниципального района, муниципального округа или городского округа либо уполномоченного исполнительного органа государственной власти субъекта Российской Федерации:

полное или сокращенное (в случае, если имеется) наименование: Муниципальное казенное учреждение «Управление городским хозяйством»

основной государственный регистрационный номер: 1175190002822

идентификационный номер налогоплательщика: 5115000285

В отношении физического лица или представителя физических или юридических лиц:

фамилия, имя, отчество (последнее - при наличии): -

страховой номер индивидуального лицевого счета в системе обязательного пенсионного страхования Российской Федерации (СНИЛС): -

Наименование и реквизиты документа, подтверждающие полномочия представителя заказчика(ов) комплексных кадастровых работ: -

Адрес электронной почты (для направления уведомления о результатах внесения сведений в Единый государственный реестр недвижимости): -

5. Сведения об исполнителе комплексных кадастровых работ:

Полное или сокращенное (в случае, если имеется) наименование и адрес юридического лица, с которым заключен государственный или муниципальный контракт либо договор подряда на выполнение комплексных кадастровых работ: Общество с ограниченной ответственностью "ГЕОСЕТЬ"

Фамилия, имя, отчество кадастрового инженера (последнее - при наличии): Бобров Алексей Геннадьевич и основной государственный регистрационный номер кадастрового инженера индивидуального предпринимателя (ОГРНИП): -

Страховой номер индивидуального лицевого счета в системе обязательного пенсионного страхования Российской Федерации (СНИЛС) кадастрового инженера: 132-541-239 21

Уникальный реестровый номер кадастрового инженера в реестре саморегулируемой организации кадастровых инженеров и дата внесения сведений о физическом лице в такой реестр: 130, 2016-05-30

Полное или (в случае, если имеется) сокращенное наименование саморегулируемой организации кадастровых инженеров, членом которой является кадастровый инженер: Ассоциация «Гильдия кадастровых инженеров»

Контактный телефон: +79113119852

Почтовый адрес и адрес электронной почты, по которым осуществляется связь с кадастровым инженером: г. Мурманск, ул. Старостина, д. 40, каб. 2 xneo86@inbox.ru

Адрес электронной почты (для направления уведомления о результатах внесения сведений в Единый государственный реестр недвижимости): -

5. Сведения об исполнителе комплексных кадастровых работ:

Полное или сокращенное (в случае, если имеется) наименование и адрес юридического лица, с которым заключен государственный или муниципальный контракт либо договор подряда на выполнение комплексных кадастровых работ: Общество с ограниченной ответственностью "ГЕОСЕТЬ"

Фамилия, имя, отчество кадастрового инженера (последнее - при наличии): Евстратов Игорь Игоревич и основной государственный регистрационный номер кадастрового инженера индивидуального предпринимателя (ОГРНИП): -

Страховой номер индивидуального лицевого счета в системе обязательного пенсионного страхования Российской Федерации (СНИЛС) кадастрового инженера: 164-815-400 69

Уникальный реестровый номер кадастрового инженера в реестре саморегулируемой организации кадастровых инженеров и дата внесения сведений о физическом лице в такой реестр: 131,2016-05-30

Полное или (в случае, если имеется) сокращенное наименование саморегулируемой организации кадастровых инженеров, членом которой является кадастровый инженер: Ассоциация «Гильдия кадастровых инженеров»

Контактный телефон: +79210331191

Почтовый адрес и адрес электронной почты, по которым осуществляется связь с кадастровым инженером: г. Мурманск, ул. Старостина, д. 40, каб. 2 evstratof@mail.ru

6. Перечень документов, использованных при подготовке карты-плана территории

№ п/п	Реквизиты документа				
	Вид	Дата	Номер	Наименование	Иные сведения
1	2	3	4	5	6
1	Кадастровый план территории	12.07.2023	КУВИ-001/2023-160638040	Кадастровый план территории кадастрового квартала 51:27:0020102	-
2	Иной документ	05.08.2022	170-19614/2022-В	Выписка координат из каталога геодезических пунктов в МСК-51	-
3	Иной документ	12.09.2023	170-29688/2023-В	Выписка о пунктах государственной геодезической сети, государственной нивелирной сети и государственной гравиметрической сети	-
4	Иной документ	26.06.2023	б/н	Горизонтальная съемка М 1:500	-
5	Иной документ	02.10.2023	4421/02-13	Письмо	-
6	Иной документ	08.09.2023	б/н	Сведения о геодезической основе	-

7. Пояснения к карте-плану территории

1. Карта-план территории подготовлен в отношении кадастрового квартала 51:27:0020102, расположенного в Мурманской области, ЗАТО г. Заозерск. Основанием для проведения работ является муниципальный контракт от 07.04.2023 г. № 206. В ходе выполнения работ было обследовано 42 объекта недвижимости, из которых 1) 21 объект были уточнены и внесены в Карта-план территории в координатах; 2) 11 объектов не изменили своего местоположения и работы в отношении них не проводились; 3) 2 объекта были исправлены, устранена реестровая ошибка и внесены в Карта-план территории в координатах; 4) 2 объекта являются линейными сооружениями, местоположение которых при выполнении комплексных кадастровых работах не определяется; 5) 6 объектов являются земельными участками под линейными сооружениями, местоположение которых при выполнении комплексных кадастровых работах не определяется; Кроме того, в ходе проведения комплексных кадастровых работ выявлены следующие объекты, которые располагаются в кадастровом квартале 51:27:0020102: - здание 51:27:0010101:264 на земельном участке 51:27:0020102:7; - здание 51:27:0020101:1823 на земельном участке 51:27:0020102:4; - здание 51:27:0020101:1798 на земельном участке 51:27:0020102:6; - здание 51:01:0000000:3170 на земельном участке 51:27:0020102:9; - сооружение 51:27:0000000:65 на земельном участке 51:27:0020102:1; - сооружение 51:27:0000000:42 на земельном участке 51:27:0020102:23; - здание 51:27:0000000:26 на земельном участке 51:27:0020102:23. Исследуемые объекты недвижимости расположены

7. Пояснения к карте-плану территории

на территории ЗАТО г. Заозерск, где утверждены Правила землепользования и застройки, на основании Решения Совета депутатов ЗАТО города Заозерска от 26.06.2012 № 43-2936, опубликованные на официальном сайте - <https://www.zatozaozersk.ru/gradostroitelnoe-zonirovanie/pravila-zemlepolzovaniya-i-zastroyki-2/>. При выполнении работ по уточнению границ декларируемых земельных участков под многоквартирными домами, величина полученной площади участков не превышает 1,5 кратного размера минимальной площади земельного участка под такой дом. Установленный предельный минимальный размер вычисляется из расчета 60 кв.м. на 1 квартиру (без учета площади застройки) согласно ст. 35-36 Правил землепользования и застройки г. Заозерск. При уточнении границ 14 земельных участков 51:27:0020102:1, 51:27:0020102:12, 51:27:0020102:13, 51:27:0020102:15, 51:27:0020102:16, 51:27:0020102:21, 51:27:0020102:22, 51:27:0020102:23, 51:27:0020102:4, 51:27:0020102:5, 51:27:0020102:6, 51:27:0020102:7, 51:27:0020102:8, 51:27:0020102:10 их местоположение было определено с использованием съемки местности, выполненной инженерами ООО «ГЕОСЕТЬ» в июне 2023 г. Согласно сведениям ЕГРН на земельном участке 51:27:0020102:1 (памятник АПЛ "Комсомолец") расположены сооружения 51:27:0000000:65, 51:27:0000000:324, 51:27:0030405:37. Площадь участка при уточнении составляет 2218 кв.м, что не превышает на 10 % исходное значение площади. Граница участка закреплена с использованием объектов искусственного и/или естественного происхождения: с севера – зеленая зона, с востока - дорога, с юга – зеленая зона, с запада – зеленая зона. Согласно сведениям ЕГРН на земельном участке 51:27:0020102:12 (пер. Гранитный, д. 3) расположены здание 51:27:0020102:28 и сооружения 51:27:0000000:324, 51:23:0000000:610. Площадь участка при уточнении составляет 3480 кв.м, что превышает на 10 % исходное значение площади, однако, не превышает 1.5 кратного значения площади, рассчитанного исходя расчета минимального размера участка при 60 кв.м на 1 квартиру: $75 \text{ квартир} * 60 \text{ кв.м.} * 1.5 = 6750 \text{ кв.м}$ без учета застроенной территории. Граница участка закреплена с использованием объектов искусственного и/или естественного происхождения: с севера – проезд, с востока – проезд, с юга – территория МКД, с запада – дорога. Согласно сведениям ЕГРН на земельном участке 51:27:0020102:13 (пер. Гранитный, д. 5) расположены здание 51:27:0020102:35 и сооружения 51:27:0000000:324, 51:23:0000000:610. Площадь участка при уточнении составляет 3203 кв.м, что превышает на 10 % исходное значение площади, однако, не превышает 1.5 кратного значения площади, рассчитанного исходя расчета максимального размера участка при 60 кв.м на 1 квартиру: $74 \text{ квартир} * 60 \text{ кв.м.} * 1.5 = 6660 \text{ кв.м}$ без учета застроенной территории. Граница участка закреплена с использованием объектов искусственного и/или естественного происхождения: с севера – территория МКД, с востока – проезд, с юга – зеленая зона, с запада – дорога. Согласно сведениям ЕГРН на земельном участке 51:27:0020102:15 (ул. Ленинского Комсомола, д. 3) расположено сооружение 51:23:0000000:610, здание снесено и снято с учета. Площадь участка при уточнении составляет 1727 кв.м, что не превышает на 10 % исходное значение площади. Граница участка закреплена с использованием объектов искусственного и/или естественного происхождения: с севера – территория МКД, с востока - тротуар, с юга – территория участка для общественного питания, с запада – зеленая зона. Согласно сведениям ЕГРН на земельном участке 51:27:0020102:16 (ул. Ленинского Комсомола, д. 1) расположено здание 51:27:0020102:32. Площадь участка при уточнении составляет 2257 кв.м, что не превышает на 10 % исходное значение площади. Граница участка закреплена с использованием объектов искусственного и/или естественного происхождения: с севера – территория участка для общественного питания, с востока - тротуар, с юга – незастроенная территория, с запада – зеленая зона. Согласно сведениям ЕГРН на земельном участке 51:27:0020102:22 (пер. Гранитный, д. 1А) не располагается зданий, фактически на участке располагается объект торговли. Площадь участка при уточнении составляет 263 кв.м, что не превышает на 10 % исходное значение площади. Граница участка закреплена с использованием объектов искусственного и/или естественного происхождения: с севера – незастроенная территория, с востока – зеленая зона, с юга – незастроенная территория, с запада – территория магазина. Согласно сведениям ЕГРН на земельном участке 51:27:0020102:23 (телевидение и радиовещание) расположены сооружение 51:27:0000000:42 и здание 51:27:0000000:26. Площадь участка при уточнении составляет 3929 кв.м, что не превышает на 10 % исходное значение площади. Граница участка закреплена с использованием объектов искусственного и/или естественного происхождения: с севера – ограждение, с востока - ограждение, с юга – ограждение, с запада – ограждение; дорога, входящая в состав земельного участка, проходит по зеленой зоне, ограждение отсутствует. Согласно сведениям ЕГРН на земельном участке 51:27:0020102:4 (ул. Строительная, д. 7) расположены здание 51:27:0020101:1823 и сооружения 51:27:0000000:324, 51:23:0000000:610. Площадь участка при уточнении составляет 3569 кв.м, что не превышает на 10 % исходное значение площади. Граница участка закреплена с использованием объектов искусственного и/или естественного происхождения: с севера – дорога, с востока – территория МКД, с юга – проезд, с запада – дорога. Согласно сведениям ЕГРН на земельном участке 51:27:0020102:5 (ул. Строительная, д. 5) расположены здание 51:27:0020102:31 и сооружения 51:27:0000000:324, 51:23:0000000:610. Площадь участка при уточнении составляет 3555 кв.м, что не превышает на 10 % исходное значение площади. Граница участка закреплена с использованием объектов искусственного и/или естественного происхождения: с севера – дорога, с востока – проезд, с юга – проезд, с запада – территория гостиницы. Согласно сведениям ЕГРН на земельном участке 51:27:0020102:6 (ул. Строительная, д. 3) расположены здание 51:27:0020101:1798 и сооружения 51:27:0000000:324, 51:23:0000000:610. Площадь участка при уточнении составляет 4016 кв.м, что не превышает на 10 % исходное значение площади. Граница участка закреплена с использованием объектов

7. Пояснения к карте-плану территории

искусственного и/или естественного происхождения: с севера – дорога, с востока – территория МКД, с юга – проезд, с запада – проезд. Согласно сведениям ЕГРН на земельном участке 51:27:0020102:7 (ул. Строительная, д. 3) расположено здание 51:27:0010101:264. Площадь участка при уточнении составляет 139 кв.м, что не превышает на 10 % исходное значение площади. Граница участка закреплена с использованием объектов искусственного и/или естественного происхождения: с севера – территория МКД, с востока – территория МКД, с юга – территория МКД, с запада – территория МКД. Обоснование реестровой ошибки: обеспечены отступы от здания ТП более 1 м при сохранении исходной площади. Согласно сведениям ЕГРН на земельном участке 51:27:0020102:8 (ул. Строительная, д. 1) расположены здание 51:27:0020102:36 и сооружения 51:27:0000000:324, 51:23:0000000:610. Площадь участка при уточнении составляет 3252 кв.м, что не превышает на 10 % исходное значение площади. Граница участка закреплена с использованием объектов искусственного и/или естественного происхождения: с севера – дорога, с востока – проезд, с юга – проезд, с запада – территория МКД и здания ТП. Согласно сведениям ЕГРН на земельном участке 51:27:0020102:9 (ул. Ленинского Комсомола, д. 7) расположены здание 51:01:0000000:3170 и сооружения 51:27:0000000:324, 51:23:0000000:610. Площадь участка при уточнении составляет 2646 кв.м, что не превышает на 10 % исходное значение площади. Граница участка закреплена с использованием объектов искусственного и/или естественного происхождения: с севера – тротуар, с востока – тротуар, с юга – проезд, с запада – проезд и территория МКД. Обоснование реестровой ошибка – исключение из границ участка транзитного тротуара и проезда между МКД. Согласно сведениям ЕГРН на земельном участке 51:27:0020102:21 (ул. Строительная) расположено здание 51:27:0020102:728. Площадь участка при уточнении составляет 91 кв.м, что не превышает на 10 % исходное значение площади. Граница участка закреплена с использованием объектов искусственного и/или естественного происхождения: с севера – проезд, с востока – проезд, с юга – проезд, с запада – территория МКД. В ходе проведения комплексных кадастровых работ выявлены нестационарные торговые объекты, в отношении которых не требуется проводить работы по постановке на кадастровый учет на основании письма Администрации ЗАТО г. Заозерск от 02.10.2023 г. № 4421/02-13, расположенные на земельных участках: 51:27:0020102:11, 51:27:0020102:22, 51:27:0020102:25, 51:27:0020102:602, 51:27:0020102:8. В ходе проведения комплексных кадастровых работ выявлено 11 объектов недвижимости и земельных участков, в отношении которых проводить комплексные работы не требуется, в связи с тем, что объекты уточнены и ошибок в местоположении не присутствует: 51:27:0020102:11, 51:27:0020102:14, 51:27:0020102:25, 51:27:0020102:26, 51:27:0020102:27, 51:27:0020102:602, 51:27:0020102:727, 51:27:0020102:731, 51:27:0020102:609, 51:27:0020102:608, 51:27:0020102:730. В ходе проведения комплексных кадастровых работ выявлено 15 объектов капитального строительства, в отношении которых были определены координаты и уточнено местоположение: 51:27:0020102:28, 51:27:0020102:30, 51:27:0020102:31, 51:27:0020102:32, 51:27:0020102:33, 51:27:0020102:35, 51:27:0020102:36, 51:27:0020102:609, 51:27:0000000:65, 51:27:0010101:264, 51:27:0020101:1823, 51:27:0020101:1798, 51:01:0000000:3170, 51:27:0000000:42, 51:27:0000000:26, 51:27:0020102:728. В ходе проведения комплексных кадастровых работ выявлено 2 объекта капитального строительства, линейные сооружения, уточнение которых не проводится в рамках комплексных кадастровых работ: 51:27:0020102:37, 51:27:0020102:601. В ходе проведения комплексных кадастровых работ выявлено 6 объектов являются земельными участками под линейными сооружениями, местоположение которых при выполнении комплексных кадастровых работах не определяется: 51:27:0000000:7, 51:27:0020102:17, 51:27:0020102:18, 51:27:0020102:19, 51:27:0020102:20, 51:27:0020102:3. Согласно действующим требованиям, раздел «Пояснения к разделам карты-плана территории» (Пояснительная записка) должен содержать информацию о выявленном несоответствии сведений ЕГРН о местоположении границ территориальных зон. Таким образом, в связи с изменением местоположения земельных участков в кадастровом квартале 51:27:0020102 необходимо провести работу по изменению границ территориальных зон с реестровыми номерами 51:27-7.4, 51:27-7.1, 51:27-7.3, 51:27-7.8, 51:27-7.5. При изменении данных территориальных зон прошу опираться на координаты уточненных земельных участков, приведенных в Карта-плане. Величины координат характерных точек границ объектов недвижимости определены в установленной системе координат МСК-51. Геодезические работы проведены от пунктов ГГС: Мель, Вичаны, Подгорное. Выписка о пунктах государственной геодезической сети от 05.08.2022 г. № 170-19614/2022-В, выданной ФГБУ «Центр геодезии, картографии и ИПД», и № 170-29688/2023-В от 12.09.2023 г., выданной Публично-правовой компанией «Роскадастр». Дата обследования пунктов – 12.09.2023 года. Дата геодезической съемки объектов недвижимости – 26.06.2023 года. Работы выполнены в соответствии с Приказом Росреестра № П/0337 от 04.08.2021 года (ред. от 20.06.2022) "Об установлении формы карты-плана территории, формы акта согласования местоположения границ земельных участков при выполнении комплексных кадастровых работ и требований к их подготовке", в соответствии с федеральным законом "О кадастровой деятельности" №221-ФЗ от 24.07.2007 года (ред. от 13.06.2023), а также в соответствии с федеральным законом "О государственной регистрации недвижимости" №218-ФЗ от 13.07.2015 года (ред. от 13.06.2023). Сведения о кадастровом инженеру Бобров Алексей Геннадьевич: Номер регистрации в государственном реестре лиц, осуществляющих кадастровую деятельность: № 37433; Страховой номер индивидуального лицевого счета в системе обязательного пенсионного страхования Российской Федерации (СНИЛС): 132-541-239 21; Член СРО Ки Ассоциация «Гильдия кадастровых инженеров» (уникальный реестровый номер кадастрового инженера в

7. Пояснения к карте-плану территории

реестре членов СРО КИ N 130). Сведения о СРО КИ Ассоциация «Гильдия кадастровых инженеров» содержатся в государственном реестре СРО КИ (уникальный номер реестровой записи от "31" октября 2016 г. N 011). Сведения о кадастровом инженере Евстратов Игорь Игоревич: Номер регистрации в государственном реестре лиц, осуществляющих кадастровую деятельность: № 36376; Страховой номер индивидуального лицевого счета в системе обязательного пенсионного страхования Российской Федерации (СНИЛС): 164-815-400 69; Член СРО КИ Ассоциация «Гильдия кадастровых инженеров» (уникальный реестровый номер кадастрового инженера в реестре членов СРО КИ N 131). Сведения о СРО КИ Ассоциация «Гильдия кадастровых инженеров» содержатся в государственном реестре СРО КИ (уникальный номер реестровой записи от "31" октября 2016 г. N 011).

Сведения о пунктах геодезической сети и средствах измерений

1. Сведения о пунктах геодезической сети:

№ п/п	Вид геодезической сети	Название пункта геодезической сети и тип знака	Система координат пункта геодезической сети	Координаты пункта, м		Дата обследования "12" сентября 2023 г.		
						Сведения о состоянии		
				Х	У	наружного знака пункта	центра пункта	марки центра пункта
1	2	3	4	5	6	7	8	9
1	государственная, 3	Мель, 5.3 м Центр 99 оп (7659), пирамида	МСК-51, зона 1	693170.25	1410871.82	Отсутствует	Сохранился	Сохранился
2	государственная, 2	Вичаны, 5.4 м Центр 99 оп (8968), пирамида	МСК-51, зона 1	690744.98	1418375.10	Отсутствует	Сохранился	Сохранился
3	государственная, 3	Подгорное, Центр 99 оп (11491), пирамида	МСК-51, зона 1	693437.28	1398626.62	Отсутствует	Сохранился	Сохранился

2. Сведения об использованных средствах измерений

№ п/п	Наименование и обозначение типа средства измерений - прибора (инструмента, аппаратуры)	Заводской или серийный номер средства измерений	Реквизиты свидетельства о поверке прибора (инструмента, аппаратуры) и (или) срок действия поверки
1	2	3	4
1	Аппаратура геодезическая спутниковая EFT M4 GNSS (заводской номер RH13679262)	RH13679262	Свидетельство о поверке № С-ГСХ/31-03-2023/235341562 от 31.03.2023 г., действительно до 30.03.2024 г.
2	Аппаратура геодезическая спутниковая EFT M4 GNSS (заводской номер RH13679304)	RH13679304	Свидетельство о поверке № С-ГСХ/31-03-2023/235341564 от 31.03.2023 г., действительно до 30.03.2024 г.
3	Тахеометр электронный Trimble M3 DR 5" (заводской номер 110018)	110018	Свидетельство о поверке № С-ГКФ/13-10-2022/192935623 от 13.10.2022 г., действительно до 12.10.2023 г.

Сведения об уточняемых земельных участках

1. Сведения о характерных точках границы уточняемого земельного участка с кадастровым номером 51:27:0020102:1 :

Система координат МСК-51, зона 1

Зона № 1

Обозначение характерных точек границ	Координаты, м				Метод определения координат	Формулы, примененные для расчета средней квадратической погрешности определения координат характерных точек границ (Mt), с подставленными в такие формулы значениями и итоговые (вычисленные) значения Mt, м	Описание закрепления точки
	содержатся в Едином государственном реестре недвижимости		определены в результате выполнения комплексных кадастровых работ				
	X	Y	X	Y			
1	2	3	4	5	6	7	8
1	691225.46	1416305.77	691228.15	1416250.59	Метод спутниковых геодезических измерений (определений)	$Mt = \sqrt{(m_0^2 + m_1^2)} = \sqrt{(0.06^2 + 0.08^2)} = 0.10$	-
2	691196.32	1416304.64	691228.60	1416284.39	Метод спутниковых геодезических измерений (определений)	$Mt = \sqrt{(m_0^2 + m_1^2)} = \sqrt{(0.06^2 + 0.08^2)} = 0.10$	-
3	691172.71	1416306.58	691208.93	1416284.49	Метод спутниковых геодезических измерений (определений)	$Mt = \sqrt{(m_0^2 + m_1^2)} = \sqrt{(0.06^2 + 0.08^2)} = 0.10$	-
4	691172.79	1416289.56	-	-	Метод спутниковых геодезических измерений (определений)	0	-
5	691172.85	1416287.55	-	-	Метод спутниковых геодезических измерений (определений)	0	-
6	691172.90	1416284.40	-	-	Метод спутниковых геодезических измерений (определений)	0	-
7	691193.96	1416256.85	691209.14	1416302.72	Метод спутниковых геодезических измерений (определений)	$Mt = \sqrt{(m_0^2 + m_1^2)} = \sqrt{(0.06^2 + 0.08^2)} = 0.10$	-
8	691224.44	1416257.17	691196.80	1416302.74	Метод спутниковых геодезических измерений (определений)	$Mt = \sqrt{(m_0^2 + m_1^2)} = \sqrt{(0.06^2 + 0.08^2)} = 0.10$	-
9	691225.20	1416293.40	691174.03	1416305.37	Метод спутниковых геодезических измерений (определений)	$Mt = \sqrt{(m_0^2 + m_1^2)} = \sqrt{(0.06^2 + 0.08^2)} = 0.10$	-
10	691209.11	1416291.69	691174.06	1416301.28	Метод спутниковых геодезических измерений (определений)	$Mt = \sqrt{(m_0^2 + m_1^2)} = \sqrt{(0.06^2 + 0.08^2)} = 0.10$	-

1. Сведения о характерных точках границы уточняемого земельного участка с кадастровым номером 51:27:0020102:1 :							
Система координат МСК-51, зона 1							Зона № 1
Обозначение характерных точек границ	Координаты, м				Метод определения координат	Формулы, примененные для расчета средней квадратической погрешности определения координат характерных точек границ (Mt), с подставленными в такие формулы значениями и итоговые (вычисленные) значения Mt, м	Описание закрепления точки
	содержатся в Едином государственном реестре недвижимости		определены в результате выполнения комплексных кадастровых работ				
	X	Y	X	Y			
1	2	3	4	5	6	7	8
11	691209.24	1416293.67	691173.53	1416284.63	Метод спутниковых геодезических измерений (определений)	$Mt = \sqrt{(m_0^2 + m_1^2)} = \sqrt{(0.06^2 + 0.08^2)} = 0.10$	-
12	691225.24	1416295.33	691191.05	1416251.14	Метод спутниковых геодезических измерений (определений)	$Mt = \sqrt{(m_0^2 + m_1^2)} = \sqrt{(0.06^2 + 0.08^2)} = 0.10$	-
1	691225.46	1416305.77	691228.15	1416250.59	Метод спутниковых геодезических измерений (определений)	$Mt = \sqrt{(m_0^2 + m_1^2)} = \sqrt{(0.06^2 + 0.08^2)} = 0.10$	-
2. Сведения о частях границ уточняемого земельного участка с кадастровым номером 51:27:0020102:1 :							
Обозначение части границ		Горизонтальное проложение (S), м	Описание прохождения части границ	Сведения о согласовании местоположения границ (согласовано/спорное)			
от т.	до т.						
1	2	3	4	5			
1	2	33.80	-	-			
2	3	19.67	-	-			
3	7	18.23	-	-			
7	8	12.34	-	-			
8	9	22.92	-	-			
9	10	4.09	-	-			
10	11	16.66	-	-			
11	12	37.80	-	-			
12	1	37.10	-	-			
3. Сведения о характеристиках уточняемого земельного участка с кадастровым номером 51:27:0020102:1 :							
№ п/п	Наименование характеристики земельного участка			Значение характеристики			
1	2			3			
1.	Адрес земельного участка			Российская Федерация, 184310, Мурманская область, город Заозерск			
1.1.	Сведения о местоположении земельного участка (при отсутствии адреса) в структурированном в соответствии с федеральной информационной адресной системой виде			-			
1.2.	Дополнительные сведения о местоположении земельного участка			-			

3. Сведения о характеристиках уточняемого земельного участка с кадастровым номером 51:27:0020102:1 :		
№ п/п	Наименование характеристики земельного участка	Значение характеристики
1	2	3
2.	Площадь земельного участка ± величина погрешности определения (вычисления) площади ($P \pm \Delta P$), м ²	2218 ± 16
3.	Формула, примененная для вычисления предельной погрешности определения площади земельного участка, с подставленными значениями и итоговые (вычисленные) значения (ΔP), м ²	$\Delta P = 3.5 * M_t * \sqrt{P} = 3.5 * 0,1 * \sqrt{2218} = 16$
4.	Площадь земельного участка согласно сведениям Единого государственного реестра недвижимости (Р _{кад}), м ²	2202
5.	Оценка расхождения Р и Р _{кад} (Р - Р _{кад}), м ²	16
6.	Предельные минимальный и максимальный размеры земельного участка (Р _{мин} и Р _{макс}), м ²	- -
7.	Вид (виды) разрешенного использования	памятник (памятник АПЛ "Комсомолец")
7.1.	Дополнительные сведения об использовании земельного участка	-
8.	Кадастровый или иной государственный учетный номер (инвентарный) здания, сооружения, объекта незавершенного строительства, расположенного на земельном участке	51:27:0000000:65 51:27:0000000:324 51:27:0030405:37
9.	Сведения о земельных участках (землях общего пользования, территории общего пользования), посредством которых обеспечивается доступ	Земли общего пользования
10.	Иные сведения	-
4. Пояснения к сведениям об уточняемом земельном участке с кадастровым номером 51:27:0020102:1 :		
1.	-	

Сведения об уточняемых земельных участках

1. Сведения о характерных точках границы уточняемого земельного участка с кадастровым номером 51:27:0020102:12 :

Система координат МСК-51, зона 1

Зона № 1

Обозначение характерных точек границ	Координаты, м				Метод определения координат	Формулы, примененные для расчета средней квадратической погрешности определения координат характерных точек границ (Mt), с подставленными в такие формулы значениями и итоговые (вычисленные) значения Mt, м	Описание закрепления точки
	содержатся в Едином государственном реестре недвижимости		определены в результате выполнения комплексных работ кадастровых работ				
	X	Y	X	Y			
1	2	3	4	5	6	7	8
13	691737.18	1416067.65	691750.46	1416039.18	Метод спутниковых геодезических измерений (определений)	$Mt = \sqrt{(m_0^2 + m_1^2)} = \sqrt{(0.06^2 + 0.08^2)} = 0.10$	-
14	691649.63	1416087.54	691747.52	1416046.22	Метод спутниковых геодезических измерений (определений)	$Mt = \sqrt{(m_0^2 + m_1^2)} = \sqrt{(0.06^2 + 0.08^2)} = 0.10$	-
15	691643.02	1416058.41	691740.46	1416058.73	Метод спутниковых геодезических измерений (определений)	$Mt = \sqrt{(m_0^2 + m_1^2)} = \sqrt{(0.06^2 + 0.08^2)} = 0.10$	-
16	691731.03	1416039.22	691734.59	1416068.24	Метод спутниковых геодезических измерений (определений)	$Mt = \sqrt{(m_0^2 + m_1^2)} = \sqrt{(0.06^2 + 0.08^2)} = 0.10$	-
н1У	-	-	691727.12	1416075.25	Метод спутниковых геодезических измерений (определений)	$Mt = \sqrt{(m_0^2 + m_1^2)} = \sqrt{(0.06^2 + 0.08^2)} = 0.10$	-
н2У	-	-	691712.64	1416081.84	Метод спутниковых геодезических измерений (определений)	$Mt = \sqrt{(m_0^2 + m_1^2)} = \sqrt{(0.06^2 + 0.08^2)} = 0.10$	-
н3У	-	-	691685.32	1416086.28	Метод спутниковых геодезических измерений (определений)	$Mt = \sqrt{(m_0^2 + m_1^2)} = \sqrt{(0.06^2 + 0.08^2)} = 0.10$	-
н4У	-	-	691655.37	1416093.50	Метод спутниковых геодезических измерений (определений)	$Mt = \sqrt{(m_0^2 + m_1^2)} = \sqrt{(0.06^2 + 0.08^2)} = 0.10$	-
н5У	-	-	691651.93	1416091.77	Метод спутниковых геодезических измерений (определений)	$Mt = \sqrt{(m_0^2 + m_1^2)} = \sqrt{(0.06^2 + 0.08^2)} = 0.10$	-
14	-	-	691649.63	1416087.54	Метод спутниковых геодезических измерений (определений)	$Mt = \sqrt{(m_0^2 + m_1^2)} = \sqrt{(0.06^2 + 0.08^2)} = 0.10$	-

1. Сведения о характерных точках границы уточняемого земельного участка с кадастровым номером 51:27:0020102:12 :

Система координат МСК-51, зона 1						Зона № 1	
Обозначение характерных точек границ	Координаты, м				Метод определения координат	Формулы, примененные для расчета средней квадратической погрешности определения координат характерных точек границ (Mt), с подставленными в такие формулы значениями и итоговые (вычисленные) значения Mt, м	Описание закрепления точки
	содержатся в Едином государственном реестре недвижимости		определены в результате выполнения комплексных кадастровых работ				
	X	Y	X	Y			
1	2	3	4	5	6	7	8
н6У	-	-	691643.40	1416060.07	Метод спутниковых геодезических измерений (определений)	$Mt = \sqrt{(m_0^2 + m_1^2)} = \sqrt{(0.06^2 + 0.08^2)} = 0.10$	-
н7У	-	-	691646.37	1416059.31	Метод спутниковых геодезических измерений (определений)	$Mt = \sqrt{(m_0^2 + m_1^2)} = \sqrt{(0.06^2 + 0.08^2)} = 0.10$	-
н8У	-	-	691646.66	1416058.66	Метод спутниковых геодезических измерений (определений)	$Mt = \sqrt{(m_0^2 + m_1^2)} = \sqrt{(0.06^2 + 0.08^2)} = 0.10$	-
н9У	-	-	691648.05	1416057.83	Метод спутниковых геодезических измерений (определений)	$Mt = \sqrt{(m_0^2 + m_1^2)} = \sqrt{(0.06^2 + 0.08^2)} = 0.10$	-
н10У	-	-	691747.89	1416035.62	Метод спутниковых геодезических измерений (определений)	$Mt = \sqrt{(m_0^2 + m_1^2)} = \sqrt{(0.06^2 + 0.08^2)} = 0.10$	-
н11У	-	-	691749.20	1416036.19	Метод спутниковых геодезических измерений (определений)	$Mt = \sqrt{(m_0^2 + m_1^2)} = \sqrt{(0.06^2 + 0.08^2)} = 0.10$	-
13	691737.18	1416067.65	691750.46	1416039.18	Метод спутниковых геодезических измерений (определений)	$Mt = \sqrt{(m_0^2 + m_1^2)} = \sqrt{(0.06^2 + 0.08^2)} = 0.10$	-

2. Сведения о частях границ уточняемого земельного участка с кадастровым номером 51:27:0020102:12 :

Обозначение части границ		Горизонтальное проложение (S), м	Описание прохождения части границ	Сведения о согласовании местоположения границ (согласовано/спорное)
от т.	до т.			
1	2	3	4	5
13	14	7.63	-	-
14	15	14.36	-	-
15	16	11.18	-	-
16	н1У	10.24	-	-
н1У	н2У	15.91	-	-
н2У	н3У	27.68	-	-
н3У	н4У	30.81	-	-

2. Сведения о частях границ уточняемого земельного участка с кадастровым номером 51:27:0020102:12 :				
Обозначение части границ		Горизонтальное проложение (S), м	Описание прохождения части границ	Сведения о согласовании местоположения границ (согласовано/спорное)
от т.	до т.			
1	2	3	4	5
н4У	н5У	3.85	-	-
н5У	14	4.81	-	-
14	н6У	28.17	-	-
н6У	н7У	3.07	-	-
н7У	н8У	0.71	-	-
н8У	н9У	1.62	-	-
н9У	н10У	102.28	-	-
н10У	н11У	1.43	-	-
н11У	13	3.24	-	-
3. Сведения о характеристиках уточняемого земельного участка с кадастровым номером 51:27:0020102:12 :				
№ п/п	Наименование характеристики земельного участка	Значение характеристики		
1	2	3		
1.	Адрес земельного участка	Российская Федерация, 184310, Мурманская область, город Заозерск, переулок Гранитный, дом 3		
1.1.	Сведения о местоположении земельного участка (при отсутствии адреса) в структурированном в соответствии с федеральной информационной адресной системой виде	-		
1.2.	Дополнительные сведения о местоположении земельного участка	-		
2.	Площадь земельного участка ± величина погрешности определения (вычисления) площади ($P \pm \Delta P$), м ²	3480 ± 21		
3.	Формула, примененная для вычисления предельной погрешности определения площади земельного участка, с подставленными значениями и итоговые (вычисленные) значения (ΔP), м ²	$\Delta P = 3.5 * M_t * \sqrt{P} = 3.5 * 0,1 * \sqrt{3480} = 21$		
4.	Площадь земельного участка согласно сведениям Единого государственного реестра недвижимости (Р _{кад}), м ²	2650		
5.	Оценка расхождения Р и Р _{кад} (Р - Р _{кад}), м ²	830		
6.	Предельные минимальный и максимальный размеры земельного участка (Р _{мин} и Р _{макс}), м ²	-		
7.	Вид (виды) разрешенного использования	жилая застройка		
7.1.	Дополнительные сведения об использовании земельного участка	-		
8.	Кадастровый или иной государственный учетный номер (инвентарный) здания, сооружения, объекта незавершенного строительства, расположенного на земельном участке	51:27:0020102:28 51:27:0000000:324 51:23:0000000:610		
9.	Сведения о земельных участках (землях общего пользования, территории общего пользования), посредством которых обеспечивается доступ	Земли общего пользования		
10.	Иные сведения	-		

4. Пояснения к сведениям об уточняемом земельном участке с кадастровым номером 51:27:0020102:12 :

1.

-

Сведения об уточняемых земельных участках

1. Сведения о характерных точках границы уточняемого земельного участка с кадастровым номером 51:27:0020102:13 :

Система координат МСК-51, зона 1					Зона № 1		
Обозначение характерных точек границ	Координаты, м				Метод определения координат	Формулы, примененные для расчета средней квадратической погрешности определения координат характерных точек границ (Mt), с подставленными в такие формулы значениями и итоговые (вычисленные) значения Mt, м	Описание закрепления точки
	содержатся в Едином государственном реестре недвижимости		определены в результате выполнения комплексных работ кадастровых работ				
	X	Y	X	Y			
1	2	3	4	5	6	7	8
14	691649.63	1416087.54	691640.06	1416060.96	Метод спутниковых геодезических измерений (определений)	$Mt = \sqrt{(m_0^2 + m_1^2)} = \sqrt{(0.06^2 + 0.08^2)} = 0.10$	-
17	691558.47	1416108.24	691643.40	1416060.07	Метод спутниковых геодезических измерений (определений)	$Mt = \sqrt{(m_0^2 + m_1^2)} = \sqrt{(0.06^2 + 0.08^2)} = 0.10$	-
18	691552.00	1416079.40	691649.63	1416087.54	Метод спутниковых геодезических измерений (определений)	$Mt = \sqrt{(m_0^2 + m_1^2)} = \sqrt{(0.06^2 + 0.08^2)} = 0.10$	-
15	691643.02	1416058.41	691561.14	1416107.94	Метод спутниковых геодезических измерений (определений)	$Mt = \sqrt{(m_0^2 + m_1^2)} = \sqrt{(0.06^2 + 0.08^2)} = 0.10$	-
н12У	-	-	691544.69	1416105.01	Метод спутниковых геодезических измерений (определений)	$Mt = \sqrt{(m_0^2 + m_1^2)} = \sqrt{(0.06^2 + 0.08^2)} = 0.10$	-
н13У	-	-	691526.03	1416098.56	Метод спутниковых геодезических измерений (определений)	$Mt = \sqrt{(m_0^2 + m_1^2)} = \sqrt{(0.06^2 + 0.08^2)} = 0.10$	-
н14У	-	-	691523.07	1416086.92	Метод спутниковых геодезических измерений (определений)	$Mt = \sqrt{(m_0^2 + m_1^2)} = \sqrt{(0.06^2 + 0.08^2)} = 0.10$	-
н15У	-	-	691557.80	1416079.97	Метод спутниковых геодезических измерений (определений)	$Mt = \sqrt{(m_0^2 + m_1^2)} = \sqrt{(0.06^2 + 0.08^2)} = 0.10$	-
н16У	-	-	691628.21	1416064.07	Метод спутниковых геодезических измерений (определений)	$Mt = \sqrt{(m_0^2 + m_1^2)} = \sqrt{(0.06^2 + 0.08^2)} = 0.10$	-
14	691649.63	1416087.54	691640.06	1416060.96	Метод спутниковых геодезических измерений (определений)	$Mt = \sqrt{(m_0^2 + m_1^2)} = \sqrt{(0.06^2 + 0.08^2)} = 0.10$	-

2. Сведения о частях границ уточняемого земельного участка с кадастровым номером 51:27:0020102:13 :				
Обозначение части границ		Горизонтальное проложение (S), м	Описание прохождения части границ	Сведения о согласовании местоположения границ (согласовано/спорное)
от т.	до т.			
1	2	3	4	5
14	17	3.46	-	-
17	18	28.17	-	-
18	15	90.81	-	-
15	н12У	16.71	-	-
н12У	н13У	19.74	-	-
н13У	н14У	12.01	-	-
н14У	н15У	35.42	-	-
н15У	н16У	72.18	-	-
н16У	14	12.25	-	-
3. Сведения о характеристиках уточняемого земельного участка с кадастровым номером 51:27:0020102:13 :				
№ п/п	Наименование характеристики земельного участка	Значение характеристики		
1	2	3		
1.	Адрес земельного участка	Российская Федерация, 184310, Мурманская область, город Заозерск, переулок Гранитный, дом 5		
1.1.	Сведения о местоположении земельного участка (при отсутствии адреса) в структурированном в соответствии с федеральной информационной адресной системой виде	-		
1.2.	Дополнительные сведения о местоположении земельного участка	-		
2.	Площадь земельного участка ± величина погрешности определения (вычисления) площади (P ± ΔP), м2	3203 ± 20		
3.	Формула, примененная для вычисления предельной погрешности определения площади земельного участка, с подставленными значениями и итоговые (вычисленные) значения (ΔP), м2	$\Delta P = 3.5 * M_t * \sqrt{P} = 3.5 * 0,1 * \sqrt{3203} = 20$		
4.	Площадь земельного участка согласно сведениям Единого государственного реестра недвижимости (P _{кад}), м2	2768		
5.	Оценка расхождения P и P _{кад} (P - P _{кад}), м2	435		
6.	Предельные минимальный и максимальный размеры земельного участка (P _{мин} и P _{макс}), м2	-		
7.	Вид (виды) разрешенного использования	жилая застройка		
7.1.	Дополнительные сведения об использовании земельного участка	-		
8.	Кадастровый или иной государственный учетный номер (инвентарный) здания, сооружения, объекта незавершенного строительства, расположенного на земельном участке	51:27:0020102:35 51:27:0000000:324 51:23:0000000:610		
9.	Сведения о земельных участках (землях общего пользования, территории общего пользования), посредством которых обеспечивается доступ	Земли общего пользования		
10.	Иные сведения	-		

4. Пояснения к сведениям об уточняемом земельном участке с кадастровым номером 51:27:0020102:13 :

1.

-

Сведения об уточняемых земельных участках

1. Сведения о характерных точках границы уточняемого земельного участка с кадастровым номером 51:27:0020102:15 :

Система координат МСК-51, зона 1

Зона № 1

Обозначение характерных точек границ	Координаты, м				Метод определения координат	Формулы, примененные для расчета средней квадратической погрешности определения координат характерных точек границ (Mt), с подставленными в такие формулы значениями и итоговые (вычисленные) значения Mt, м	Описание закрепления точки
	содержатся в Едином государственном реестре недвижимости		определены в результате выполнения комплексных работ кадастровых работ				
	X	Y	X	Y			
1	2	3	4	5	6	7	8
19	691738.76	1416237.98	691738.76	1416237.98	Метод спутниковых геодезических измерений (определений)	$Mt = \sqrt{(m_0^2 + m_1^2)} = \sqrt{(0.06^2 + 0.08^2)} = 0.10$	-
20	691676.10	1416250.79	691676.10	1416250.79	Метод спутниковых геодезических измерений (определений)	$Mt = \sqrt{(m_0^2 + m_1^2)} = \sqrt{(0.06^2 + 0.08^2)} = 0.10$	-
21	691670.53	1416226.74	691670.53	1416226.74	Метод спутниковых геодезических измерений (определений)	$Mt = \sqrt{(m_0^2 + m_1^2)} = \sqrt{(0.06^2 + 0.08^2)} = 0.10$	-
22	691670.38	1416225.04	691670.38	1416225.04	Метод спутниковых геодезических измерений (определений)	$Mt = \sqrt{(m_0^2 + m_1^2)} = \sqrt{(0.06^2 + 0.08^2)} = 0.10$	-
23	691731.17	1416210.78	691731.17	1416210.78	Метод спутниковых геодезических измерений (определений)	$Mt = \sqrt{(m_0^2 + m_1^2)} = \sqrt{(0.06^2 + 0.08^2)} = 0.10$	-
19	691738.76	1416237.98	691738.76	1416237.98	Метод спутниковых геодезических измерений (определений)	$Mt = \sqrt{(m_0^2 + m_1^2)} = \sqrt{(0.06^2 + 0.08^2)} = 0.10$	-

2. Сведения о частях границ уточняемого земельного участка с кадастровым номером 51:27:0020102:15 :

Обозначение части границ		Горизонтальное проложение (S), м	Описание прохождения части границ	Сведения о согласовании местоположения границ (согласовано/спорное)
от т.	до т.			
1	2	3	4	5
19	20	63.96	-	-
20	21	24.69	-	-
21	22	1.71	-	-
22	23	62.44	-	-
23	19	28.24	-	-

3. Сведения о характеристиках уточняемого земельного участка с кадастровым номером 51:27:0020102:15 :		
№ п/п	Наименование характеристики земельного участка	Значение характеристики
1	2	3
1.	Адрес земельного участка	Российская Федерация, 184310, Мурманская область, город Заозерск, улица Ленинского Комсомола, дом 3
1.1.	Сведения о местоположении земельного участка (при отсутствии адреса) в структурированном в соответствии с федеральной информационной адресной системой виде	-
1.2.	Дополнительные сведения о местоположении земельного участка	-
2.	Площадь земельного участка \pm величина погрешности определения (вычисления) площади ($P \pm \Delta P$), м ²	1727 \pm 15
3.	Формула, примененная для вычисления предельной погрешности определения площади земельного участка, с подставленными значениями и итоговые (вычисленные) значения (ΔP), м ²	$\Delta P = 3.5 * M_t * \sqrt{P} = 3.5 * 0,1 * \sqrt{1727} = 15$
4.	Площадь земельного участка согласно сведениям Единого государственного реестра недвижимости (Ркад), м ²	1746
5.	Оценка расхождения P и Ркад (P - Ркад), м ²	19
6.	Предельные минимальный и максимальный размеры земельного участка (Рмин и Рмакс), м ²	- -
7.	Вид (виды) разрешенного использования	здание нежилое
7.1.	Дополнительные сведения об использовании земельного участка	-
8.	Кадастровый или иной государственный учетный номер (инвентарный) здания, сооружения, объекта незавершенного строительства, расположенного на земельном участке	51:23:0000000:610
9.	Сведения о земельных участках (землях общего пользования, территории общего пользования), посредством которых обеспечивается доступ	Земли общего пользования
10.	Иные сведения	-
4. Пояснения к сведениям об уточняемом земельном участке с кадастровым номером 51:27:0020102:15 :		
1.	-	

Сведения об уточняемых земельных участках

1. Сведения о характерных точках границы уточняемого земельного участка с кадастровым номером 51:27:0020102:16 :

Система координат МСК-51, зона 1

Зона № 1

Обозначение характерных точек границ	Координаты, м				Метод определения координат	Формулы, примененные для расчета средней квадратической погрешности определения координат характерных точек границ (Mt), с подставленными в такие формулы значениями и итоговые (вычисленные) значения Mt, м	Описание закрепления точки
	содержатся в Едином государственном реестре недвижимости		определены в результате выполнения комплексных кадастровых работ				
	X	Y	X	Y			
1	2	3	4	5	6	7	8
24	691653.36	1416255.45	691653.36	1416255.45	Метод спутниковых геодезических измерений (определений)	$Mt = \sqrt{(m_0^2 + m_1^2)} = \sqrt{(0.06^2 + 0.08^2)} = 0.10$	-
25	691550.28	1416278.24	691550.28	1416278.24	Метод спутниковых геодезических измерений (определений)	$Mt = \sqrt{(m_0^2 + m_1^2)} = \sqrt{(0.06^2 + 0.08^2)} = 0.10$	-
26	691566.55	1416252.29	691565.17	1416252.64	Метод спутниковых геодезических измерений (определений)	$Mt = \sqrt{(m_0^2 + m_1^2)} = \sqrt{(0.06^2 + 0.08^2)} = 0.10$	-
27	691621.94	1416238.57	691566.55	1416252.29	Метод спутниковых геодезических измерений (определений)	$Mt = \sqrt{(m_0^2 + m_1^2)} = \sqrt{(0.06^2 + 0.08^2)} = 0.10$	-
28	691620.91	1416232.81	691621.94	1416238.57	Метод спутниковых геодезических измерений (определений)	$Mt = \sqrt{(m_0^2 + m_1^2)} = \sqrt{(0.06^2 + 0.08^2)} = 0.10$	-
29	691633.68	1416229.90	691620.91	1416232.81	Метод спутниковых геодезических измерений (определений)	$Mt = \sqrt{(m_0^2 + m_1^2)} = \sqrt{(0.06^2 + 0.08^2)} = 0.10$	-
30	691634.84	1416234.32	691633.68	1416229.90	Метод спутниковых геодезических измерений (определений)	$Mt = \sqrt{(m_0^2 + m_1^2)} = \sqrt{(0.06^2 + 0.08^2)} = 0.10$	-
31	691647.76	1416231.60	691634.84	1416234.32	Метод спутниковых геодезических измерений (определений)	$Mt = \sqrt{(m_0^2 + m_1^2)} = \sqrt{(0.06^2 + 0.08^2)} = 0.10$	-
31	-	-	691647.76	1416231.60	Метод спутниковых геодезических измерений (определений)	$Mt = \sqrt{(m_0^2 + m_1^2)} = \sqrt{(0.06^2 + 0.08^2)} = 0.10$	-
24	691653.36	1416255.45	691653.36	1416255.45	Метод спутниковых геодезических измерений (определений)	$Mt = \sqrt{(m_0^2 + m_1^2)} = \sqrt{(0.06^2 + 0.08^2)} = 0.10$	-

2. Сведения о частях границ уточняемого земельного участка с кадастровым номером 51:27:0020102:16 :				
Обозначение части границ		Горизонтальное проложение (S), м	Описание прохождения части границ	Сведения о согласовании местоположения границ (согласовано/спорное)
от т.	до т.			
1	2	3	4	5
24	25	105.57	-	-
25	26	29.62	-	-
26	27	1.42	-	-
27	28	57.06	-	-
28	29	5.85	-	-
29	30	13.10	-	-
30	31	4.57	-	-
31	31	13.20	-	-
31	24	24.50	-	-

3. Сведения о характеристиках уточняемого земельного участка с кадастровым номером 51:27:0020102:16 :

№ п/п	Наименование характеристики земельного участка	Значение характеристики
1	2	3
1.	Адрес земельного участка	Российская Федерация, 184310, Мурманская область, город Заозерск, улица Ленинского Комсомола, дом 1
1.1.	Сведения о местоположении земельного участка (при отсутствии адреса) в структурированном в соответствии с федеральной информационной адресной системой виде	-
1.2.	Дополнительные сведения о местоположении земельного участка	-
2.	Площадь земельного участка ± величина погрешности определения (вычисления) площади ($P \pm \Delta P$), м ²	2257 ± 17
3.	Формула, примененная для вычисления предельной погрешности определения площади земельного участка, с подставленными значениями и итоговые (вычисленные) значения (ΔP), м ²	$\Delta P = 3.5 * M_t * \sqrt{P} = 3.5 * 0,1 * \sqrt{2257} = 17$
4.	Площадь земельного участка согласно сведениям Единого государственного реестра недвижимости (Ркад), м ²	2243
5.	Оценка расхождения P и Ркад (P - Ркад), м ²	14
6.	Предельные минимальный и максимальный размеры земельного участка (Рмин и Рмакс), м ²	- -
7.	Вид (виды) разрешенного использования	здание нежилое
7.1.	Дополнительные сведения об использовании земельного участка	-
8.	Кадастровый или иной государственный учетный номер (инвентарный) здания, сооружения, объекта незавершенного строительства, расположенного на земельном участке	51:27:0020102:32
9.	Сведения о земельных участках (землях общего пользования, территории общего пользования), посредством которых обеспечивается доступ	Земли общего пользования
10.	Иные сведения	-

4. Пояснения к сведениям об уточняемом земельном участке с кадастровым номером 51:27:0020102:16 :

1.

-

Сведения об уточняемых земельных участках

1. Сведения о характерных точках границы уточняемого земельного участка с кадастровым номером 51:27:0020102:4 :

Система координат МСК-51, зона 1					Зона № 1		
Обозначение характерных точек границ	Координаты, м				Метод определения координат	Формулы, примененные для расчета средней квадратической погрешности определения координат характерных точек границ (Mt), с подставленными в такие формулы значениями и итоговые (вычисленные) значения Mt, м	Описание закрепле ния точки
	содержатся в Едином государственном реестре недвижимости		определены в результате выполнения комплексных кадастровых работ				
	X	Y	X	Y			
1	2	3	4	5	6	7	8
32	691865.44	1416050.49	691861.09	1416020.49	Метод спутниковых геодезических измерений (определений)	$Mt = \sqrt{(m_0^2 + m_1^2)} = \sqrt{(0.06^2 + 0.08^2)} = 0.10$	-
33	691772.09	1416069.76	691867.62	1416050.04	Метод спутниковых геодезических измерений (определений)	$Mt = \sqrt{(m_0^2 + m_1^2)} = \sqrt{(0.06^2 + 0.08^2)} = 0.10$	-
34	691765.23	1416036.44	691772.09	1416069.76	Метод спутниковых геодезических измерений (определений)	$Mt = \sqrt{(m_0^2 + m_1^2)} = \sqrt{(0.06^2 + 0.08^2)} = 0.10$	-
35	691858.16	1416016.79	691764.70	1416033.98	Метод спутниковых геодезических измерений (определений)	$Mt = \sqrt{(m_0^2 + m_1^2)} = \sqrt{(0.06^2 + 0.08^2)} = 0.10$	-
н17У	-	-	691856.10	1416014.64	Метод спутниковых геодезических измерений (определений)	$Mt = \sqrt{(m_0^2 + m_1^2)} = \sqrt{(0.06^2 + 0.08^2)} = 0.10$	-
н18У	-	-	691859.13	1416016.76	Метод спутниковых геодезических измерений (определений)	$Mt = \sqrt{(m_0^2 + m_1^2)} = \sqrt{(0.06^2 + 0.08^2)} = 0.10$	-
32	691865.44	1416050.49	691861.09	1416020.49	Метод спутниковых геодезических измерений (определений)	$Mt = \sqrt{(m_0^2 + m_1^2)} = \sqrt{(0.06^2 + 0.08^2)} = 0.10$	-

2. Сведения о частях границ уточняемого земельного участка с кадастровым номером 51:27:0020102:4 :

Обозначение части границ		Горизонтальное проложение (S), м	Описание прохождения части границ	Сведения о согласовании местоположения границ (согласовано/спорное)
от т.	до т.			
1	2	3	4	5
32	33	30.26	-	-
33	34	97.54	-	-
34	35	36.54	-	-
35	н17У	93.42	-	-

2. Сведения о частях границ уточняемого земельного участка с кадастровым номером 51:27:0020102:4 :				
Обозначение части границ		Горизонтальное проложение (S), м	Описание прохождения части границ	Сведения о согласовании местоположения границ (согласовано/спорное)
от т.	до т.			
1	2	3	4	5
н17У	н18У	3.70	-	-
н18У	32	4.21	-	-
3. Сведения о характеристиках уточняемого земельного участка с кадастровым номером 51:27:0020102:4 :				
№ п/п	Наименование характеристики земельного участка	Значение характеристики		
1	2	3		
1.	Адрес земельного участка	Российская Федерация, 184310, Мурманская область, город Заозерск, улица Строительная, дом 7		
1.1.	Сведения о местоположении земельного участка (при отсутствии адреса) в структурированном в соответствии с федеральной информационной адресной системой виде	-		
1.2.	Дополнительные сведения о местоположении земельного участка	-		
2.	Площадь земельного участка ± величина погрешности определения (вычисления) площади ($P \pm \Delta P$), м ²	3569 ± 21		
3.	Формула, примененная для вычисления предельной погрешности определения площади земельного участка, с подставленными значениями и итоговые (вычисленные) значения (ΔP), м ²	$\Delta P = 3.5 * M_t * \sqrt{P} = 3.5 * 0,1 * \sqrt{3569} = 21$		
4.	Площадь земельного участка согласно сведениям Единого государственного реестра недвижимости (Р _{кад}), м ²	3259		
5.	Оценка расхождения Р и Р _{кад} (Р - Р _{кад}), м ²	310		
6.	Предельные минимальный и максимальный размеры земельного участка (Р _{мин} и Р _{макс}), м ²	-		
7.	Вид (виды) разрешенного использования	общественно-деловая застройка		
7.1.	Дополнительные сведения об использовании земельного участка	-		
8.	Кадастровый или иной государственный учетный номер (инвентарный) здания, сооружения, объекта незавершенного строительства, расположенного на земельном участке	51:27:0020101:1823 51:27:0000000:324 51:23:0000000:610		
9.	Сведения о земельных участках (землях общего пользования, территории общего пользования), посредством которых обеспечивается доступ	Земли общего пользования		
10.	Иные сведения	-		
4. Пояснения к сведениям об уточняемом земельном участке с кадастровым номером 51:27:0020102:4 :				
1.	-			

Сведения об уточняемых земельных участках

1. Сведения о характерных точках границы уточняемого земельного участка с кадастровым номером 51:27:0020102:5 :

Система координат МСК-51, зона 1						Зона № 1	
Обозначение характерных точек границ	Координаты, м				Метод определения координат	Формулы, примененные для расчета средней квадратической погрешности определения координат характерных точек границ (Mt), с подставленными в такие формулы значениями и итоговые (вычисленные) значения Mt, м	Описание закрепления точки
	содержатся в Едином государственном реестре недвижимости		определены в результате выполнения комплексных работ кадастровых работ				
	X	Y	X	Y			
1	2	3	4	5	6	7	8
36	691874.30	1416091.52	691867.62	1416050.04	Метод спутниковых геодезических измерений (определений)	$Mt = \sqrt{(m_0^2 + m_1^2)} = \sqrt{(0.06^2 + 0.08^2)} = 0.10$	-
37	691801.35	1416105.20	691871.65	1416068.29	Метод спутниковых геодезических измерений (определений)	$Mt = \sqrt{(m_0^2 + m_1^2)} = \sqrt{(0.06^2 + 0.08^2)} = 0.10$	-
38	691800.76	1416102.20	691872.74	1416075.28	Метод спутниковых геодезических измерений (определений)	$Mt = \sqrt{(m_0^2 + m_1^2)} = \sqrt{(0.06^2 + 0.08^2)} = 0.10$	-
39	691790.06	1416104.37	691872.39	1416079.31	Метод спутниковых геодезических измерений (определений)	$Mt = \sqrt{(m_0^2 + m_1^2)} = \sqrt{(0.06^2 + 0.08^2)} = 0.10$	-
40	691779.83	1416106.49	691871.25	1416083.38	Метод спутниковых геодезических измерений (определений)	$Mt = \sqrt{(m_0^2 + m_1^2)} = \sqrt{(0.06^2 + 0.08^2)} = 0.10$	-
33	691772.09	1416069.76	691866.18	1416087.89	Метод спутниковых геодезических измерений (определений)	$Mt = \sqrt{(m_0^2 + m_1^2)} = \sqrt{(0.06^2 + 0.08^2)} = 0.10$	-
н19У	-	-	691802.60	1416101.33	Метод спутниковых геодезических измерений (определений)	$Mt = \sqrt{(m_0^2 + m_1^2)} = \sqrt{(0.06^2 + 0.08^2)} = 0.10$	-
н20У	-	-	691800.73	1416101.72	Метод спутниковых геодезических измерений (определений)	$Mt = \sqrt{(m_0^2 + m_1^2)} = \sqrt{(0.06^2 + 0.08^2)} = 0.10$	-
32	691865.44	1416050.49	691800.58	1416100.97	Метод спутниковых геодезических измерений (определений)	$Mt = \sqrt{(m_0^2 + m_1^2)} = \sqrt{(0.06^2 + 0.08^2)} = 0.10$	-
н21У	-	-	691790.92	1416102.87	Метод спутниковых геодезических измерений (определений)	$Mt = \sqrt{(m_0^2 + m_1^2)} = \sqrt{(0.06^2 + 0.08^2)} = 0.10$	-

1. Сведения о характерных точках границы уточняемого земельного участка с кадастровым номером 51:27:0020102:5 :							
Система координат МСК-51, зона 1							Зона № 1
Обозначение характерных точек границ	Координаты, м				Метод определения координат	Формулы, примененные для расчета средней квадратической погрешности определения координат характерных точек границ (Mt), с подставленными в такие формулы значениями и итоговые (вычисленные) значения Mt, м	Описание закрепления точки
	содержатся в Едином государственном реестре недвижимости		определены в результате выполнения комплексных кадастровых работ				
	X	Y	X	Y			
1	2	3	4	5	6	7	8
н22У	-	-	691779.55	1416105.18	Метод спутниковых геодезических измерений (определений)	$Mt = \sqrt{(m_0^2 + m_1^2)} = \sqrt{(0.06^2 + 0.08^2)} = 0.10$	-
33	-	-	691772.09	1416069.76	Метод спутниковых геодезических измерений (определений)	$Mt = \sqrt{(m_0^2 + m_1^2)} = \sqrt{(0.06^2 + 0.08^2)} = 0.10$	-
36	691874.30	1416091.52	691867.62	1416050.04	Метод спутниковых геодезических измерений (определений)	$Mt = \sqrt{(m_0^2 + m_1^2)} = \sqrt{(0.06^2 + 0.08^2)} = 0.10$	-
2. Сведения о частях границ уточняемого земельного участка с кадастровым номером 51:27:0020102:5 :							
Обозначение части границ		Горизонтальное проложение (S), м	Описание прохождения части границ	Сведения о согласовании местоположения границ (согласовано/спорное)			
от т.	до т.						
1	2	3	4	5			
36	37	18.69	-	-			
37	38	7.07	-	-			
38	39	4.05	-	-			
39	40	4.23	-	-			
40	33	6.79	-	-			
33	н19У	64.98	-	-			
н19У	н20У	1.91	-	-			
н20У	32	0.76	-	-			
32	н21У	9.85	-	-			
н21У	н22У	11.60	-	-			
н22У	33	36.20	-	-			
33	36	97.54	-	-			
3. Сведения о характеристиках уточняемого земельного участка с кадастровым номером 51:27:0020102:5 :							
№ п/п	Наименование характеристики земельного участка			Значение характеристики			
1	2			3			
1.	Адрес земельного участка			Российская Федерация, 184310, Мурманская область, город Заозерск, улица Строительная, дом 5			

3. Сведения о характеристиках уточняемого земельного участка с кадастровым номером 51:27:0020102:5 :		
№ п/п	Наименование характеристики земельного участка	Значение характеристики
1	2	3
1.1.	Сведения о местоположении земельного участка (при отсутствии адреса) в структурированном в соответствии с федеральной информационной адресной системой виде	-
1.2.	Дополнительные сведения о местоположении земельного участка	-
2.	Площадь земельного участка ± величина погрешности определения (вычисления) площади ($P \pm \Delta P$), м ²	3555 ± 21
3.	Формула, примененная для вычисления предельной погрешности определения площади земельного участка, с подставленными значениями и итоговые (вычисленные) значения (ΔP), м ²	$\Delta P = 3.5 * M_t * \sqrt{P} = 3.5 * 0,1 * \sqrt{3555} = 21$
4.	Площадь земельного участка согласно сведениям Единого государственного реестра недвижимости (Р _{кад}), м ²	3825
5.	Оценка расхождения Р и Р _{кад} (Р - Р _{кад}), м ²	270
6.	Предельные минимальный и максимальный размеры земельного участка (Р _{мин} и Р _{макс}), м ²	- -
7.	Вид (виды) разрешенного использования	жилая застройка
7.1.	Дополнительные сведения об использовании земельного участка	-
8.	Кадастровый или иной государственный учетный номер (инвентарный) здания, сооружения, объекта незавершенного строительства, расположенного на земельном участке	51:27:0020102:31 51:27:0000000:324 51:23:0000000:610
9.	Сведения о земельных участках (землях общего пользования, территории общего пользования), посредством которых обеспечивается доступ	Земли общего пользования
10.	Иные сведения	-
4. Пояснения к сведениям об уточняемом земельном участке с кадастровым номером 51:27:0020102:5 :		
1.	-	

Сведения об уточняемых земельных участках

1. Сведения о характерных точках границы уточняемого земельного участка с кадастровым номером 51:27:0020102:6 :

Система координат МСК-51, зона 1						Зона № 1	
Обозначение характерных точек границ	Координаты, м				Метод определения координат	Формулы, примененные для расчета средней квадратической погрешности определения координат характерных точек границ (Mt), с подставленными в такие формулы значениями и итоговые (вычисленные) значения Mt, м	Описание закрепления точки
	содержатся в Едином государственном реестре недвижимости		определены в результате выполнения комплексных кадастровых работ				
	X	Y	X	Y			
1	2	3	4	5	6	7	8
41	691880.81	1416126.53	691875.91	1416094.80	Метод спутниковых геодезических измерений (определений)	$Mt = \sqrt{(m_0^2 + m_1^2)} = \sqrt{(0.06^2 + 0.08^2)} = 0.10$	-
42	691865.39	1416130.19	691879.71	1416103.00	Метод спутниковых геодезических измерений (определений)	$Mt = \sqrt{(m_0^2 + m_1^2)} = \sqrt{(0.06^2 + 0.08^2)} = 0.10$	-
43	691867.31	1416138.78	691884.74	1416126.63	Метод спутниковых геодезических измерений (определений)	$Mt = \sqrt{(m_0^2 + m_1^2)} = \sqrt{(0.06^2 + 0.08^2)} = 0.10$	-
44	691789.84	1416154.99	691878.95	1416127.82	Метод спутниковых геодезических измерений (определений)	$Mt = \sqrt{(m_0^2 + m_1^2)} = \sqrt{(0.06^2 + 0.08^2)} = 0.10$	-
45	691780.62	1416110.48	691864.64	1416130.61	Метод спутниковых геодезических измерений (определений)	$Mt = \sqrt{(m_0^2 + m_1^2)} = \sqrt{(0.06^2 + 0.08^2)} = 0.10$	-
46	691790.80	1416108.23	691866.23	1416139.93	Метод спутниковых геодезических измерений (определений)	$Mt = \sqrt{(m_0^2 + m_1^2)} = \sqrt{(0.06^2 + 0.08^2)} = 0.10$	-
47	691801.49	1416106.08	691859.45	1416141.84	Метод спутниковых геодезических измерений (определений)	$Mt = \sqrt{(m_0^2 + m_1^2)} = \sqrt{(0.06^2 + 0.08^2)} = 0.10$	-
37	691801.35	1416105.20	691843.02	1416145.88	Метод спутниковых геодезических измерений (определений)	$Mt = \sqrt{(m_0^2 + m_1^2)} = \sqrt{(0.06^2 + 0.08^2)} = 0.10$	-
36	691874.30	1416091.52	691833.21	1416148.23	Метод спутниковых геодезических измерений (определений)	$Mt = \sqrt{(m_0^2 + m_1^2)} = \sqrt{(0.06^2 + 0.08^2)} = 0.10$	-
н23У	-	-	691816.50	1416151.81	Метод спутниковых геодезических измерений (определений)	$Mt = \sqrt{(m_0^2 + m_1^2)} = \sqrt{(0.06^2 + 0.08^2)} = 0.10$	-

1. Сведения о характерных точках границы уточняемого земельного участка с кадастровым номером 51:27:0020102:6 :

Система координат МСК-51, зона 1						Зона № 1	
Обозначение характерных точек границ	Координаты, м				Метод определения координат	Формулы, примененные для расчета средней квадратической погрешности определения координат характерных точек границ (Mt), с подставленными в такие формулы значениями и итоговые (вычисленные) значения Mt, м	Описание закрепления точки
	содержатся в Едином государственном реестре недвижимости		определены в результате выполнения комплексных кадастровых работ				
	X	Y	X	Y			
1	2	3	4	5	6	7	8
н24У	-	-	691792.98	1416157.03	Метод спутниковых геодезических измерений (определений)	$Mt = \sqrt{(m_0^2 + m_1^2)} = \sqrt{(0.06^2 + 0.08^2)} = 0.10$	-
н25У	-	-	691788.69	1416142.42	Метод спутниковых геодезических измерений (определений)	$Mt = \sqrt{(m_0^2 + m_1^2)} = \sqrt{(0.06^2 + 0.08^2)} = 0.10$	-
н26У	-	-	691788.13	1416140.07	Метод спутниковых геодезических измерений (определений)	$Mt = \sqrt{(m_0^2 + m_1^2)} = \sqrt{(0.06^2 + 0.08^2)} = 0.10$	-
н27У	-	-	691783.55	1416117.37	Метод спутниковых геодезических измерений (определений)	$Mt = \sqrt{(m_0^2 + m_1^2)} = \sqrt{(0.06^2 + 0.08^2)} = 0.10$	-
н28У	-	-	691808.26	1416112.52	Метод спутниковых геодезических измерений (определений)	$Mt = \sqrt{(m_0^2 + m_1^2)} = \sqrt{(0.06^2 + 0.08^2)} = 0.10$	-
н29У	-	-	691808.39	1416106.87	Метод спутниковых геодезических измерений (определений)	$Mt = \sqrt{(m_0^2 + m_1^2)} = \sqrt{(0.06^2 + 0.08^2)} = 0.10$	-
н30У	-	-	691866.73	1416094.96	Метод спутниковых геодезических измерений (определений)	$Mt = \sqrt{(m_0^2 + m_1^2)} = \sqrt{(0.06^2 + 0.08^2)} = 0.10$	-
41	691880.81	1416126.53	691875.91	1416094.80	Метод спутниковых геодезических измерений (определений)	$Mt = \sqrt{(m_0^2 + m_1^2)} = \sqrt{(0.06^2 + 0.08^2)} = 0.10$	-

2. Сведения о частях границ уточняемого земельного участка с кадастровым номером 51:27:0020102:6 :

Обозначение части границ		Горизонтальное проложение (S), м	Описание прохождения части границ	Сведения о согласовании местоположения границ (согласовано/спорное)
от т.	до т.			
1	2	3	4	5
41	42	9.04	-	-
42	43	24.16	-	-
43	44	5.91	-	-
44	45	14.58	-	-

2. Сведения о частях границ уточняемого земельного участка с кадастровым номером 51:27:0020102:6 :				
Обозначение части границ		Горизонтальное проложение (S), м	Описание прохождения части границ	Сведения о согласовании местоположения границ (согласовано/спорное)
от т.	до т.			
1	2	3	4	5
45	46	9.45	-	-
46	47	7.04	-	-
47	37	16.92	-	-
37	36	10.09	-	-
36	н23У	17.09	-	-
н23У	н24У	24.09	-	-
н24У	н25У	15.23	-	-
н25У	н26У	2.42	-	-
н26У	н27У	23.16	-	-
н27У	н28У	25.18	-	-
н28У	н29У	5.65	-	-
н29У	н30У	59.54	-	-
н30У	41	9.18	-	-
3. Сведения о характеристиках уточняемого земельного участка с кадастровым номером 51:27:0020102:6 :				
№ п/п	Наименование характеристики земельного участка	Значение характеристики		
1	2	3		
1.	Адрес земельного участка	Российская Федерация, 184310, Мурманская область, город Заозерск, улица Строительная, дом 3		
1.1.	Сведения о местоположении земельного участка (при отсутствии адреса) в структурированном в соответствии с федеральной информационной адресной системой виде	-		
1.2.	Дополнительные сведения о местоположении земельного участка	-		
2.	Площадь земельного участка ± величина погрешности определения (вычисления) площади (P ± ΔP), м2	4016 ± 22		
3.	Формула, примененная для вычисления предельной погрешности определения площади земельного участка, с подставленными значениями и итоговые (вычисленные) значения (ΔP), м2	$\Delta P = 3.5 * M_t * \sqrt{P} = 3.5 * 0,1 * \sqrt{4016} = 22$		
4.	Площадь земельного участка согласно сведениям Единого государственного реестра недвижимости (P _{кад}), м2	4122		
5.	Оценка расхождения P и P _{кад} (P - P _{кад}), м2	106		
6.	Предельные минимальный и максимальный размеры земельного участка (P _{мин} и P _{макс}), м2	- -		
7.	Вид (виды) разрешенного использования	жилая застройка		
7.1.	Дополнительные сведения об использовании земельного участка	-		
8.	Кадастровый или иной государственный учетный номер (инвентарный) здания, сооружения, объекта незавершенного строительства, расположенного на земельном участке	51:27:0020101:1798 51:27:0000000:324 51:23:0000000:610		

3. Сведения о характеристиках уточняемого земельного участка с кадастровым номером 51:27:0020102:6 :

№ п/п	Наименование характеристики земельного участка	Значение характеристики
1	2	3
9.	Сведения о земельных участках (землях общего пользования, территории общего пользования), посредством которых обеспечивается доступ	Земли общего пользования
10.	Иные сведения	-

4. Пояснения к сведениям об уточняемом земельном участке с кадастровым номером 51:27:0020102:6 :

1.	-
----	---

Сведения об уточняемых земельных участках

1. Сведения о характерных точках границы уточняемого земельного участка с кадастровым номером 51:27:0020102:8 :

Система координат МСК-51, зона 1						Зона № 1	
Обозначение характерных точек границ	Координаты, м				Метод определения координат	Формулы, примененные для расчета средней квадратической погрешности определения координат характерных точек границ (Mt), с подставленными в такие формулы значениями и итоговые (вычисленные) значения Mt, м	Описание закрепления точки
	содержатся в Едином государственном реестре недвижимости		определены в результате выполнения комплексных работ кадастровых работ				
	X	Y	X	Y			
1	2	3	4	5	6	7	8
49	691888.46	1416172.09	691884.74	1416126.63	Метод спутниковых геодезических измерений (определений)	$Mt = \sqrt{(m_0^2 + m_1^2)} = \sqrt{(0.06^2 + 0.08^2)} = 0.10$	-
50	691807.78	1416189.67	691892.38	1416162.48	Метод спутниковых геодезических измерений (определений)	$Mt = \sqrt{(m_0^2 + m_1^2)} = \sqrt{(0.06^2 + 0.08^2)} = 0.10$	-
51	691797.55	1416191.98	691892.71	1416164.99	Метод спутниковых геодезических измерений (определений)	$Mt = \sqrt{(m_0^2 + m_1^2)} = \sqrt{(0.06^2 + 0.08^2)} = 0.10$	-
44	691789.84	1416154.99	691891.99	1416167.26	Метод спутниковых геодезических измерений (определений)	$Mt = \sqrt{(m_0^2 + m_1^2)} = \sqrt{(0.06^2 + 0.08^2)} = 0.10$	-
43	691867.31	1416138.78	691889.96	1416169.33	Метод спутниковых геодезических измерений (определений)	$Mt = \sqrt{(m_0^2 + m_1^2)} = \sqrt{(0.06^2 + 0.08^2)} = 0.10$	-
48	691882.65	1416135.13	691884.90	1416170.78	Метод спутниковых геодезических измерений (определений)	$Mt = \sqrt{(m_0^2 + m_1^2)} = \sqrt{(0.06^2 + 0.08^2)} = 0.10$	-
н31У	-	-	691814.53	1416185.91	Метод спутниковых геодезических измерений (определений)	$Mt = \sqrt{(m_0^2 + m_1^2)} = \sqrt{(0.06^2 + 0.08^2)} = 0.10$	-
н32У	-	-	691815.55	1416190.62	Метод спутниковых геодезических измерений (определений)	$Mt = \sqrt{(m_0^2 + m_1^2)} = \sqrt{(0.06^2 + 0.08^2)} = 0.10$	-
н33У	-	-	691809.41	1416191.89	Метод спутниковых геодезических измерений (определений)	$Mt = \sqrt{(m_0^2 + m_1^2)} = \sqrt{(0.06^2 + 0.08^2)} = 0.10$	-
н34У	-	-	691808.78	1416189.45	Метод спутниковых геодезических измерений (определений)	$Mt = \sqrt{(m_0^2 + m_1^2)} = \sqrt{(0.06^2 + 0.08^2)} = 0.10$	-

1. Сведения о характерных точках границы уточняемого земельного участка с кадастровым номером 51:27:0020102:8 :

Система координат МСК-51, зона 1					Зона № 1		
Обозначение характерных точек границ	Координаты, м				Метод определения координат	Формулы, примененные для расчета средней квадратической погрешности определения координат характерных точек границ (Mt), с подставленными в такие формулы значениями и итоговые (вычисленные) значения Mt, м	Описание закрепления точки
	содержатся в Едином государственном реестре недвижимости		определены в результате выполнения комплексных кадастровых работ				
	X	Y	X	Y			
1	2	3	4	5	6	7	8
50	-	-	691807.78	1416189.67	Метод спутниковых геодезических измерений (определений)	0.10	-
н35У	-	-	691801.73	1416191.03	Метод спутниковых геодезических измерений (определений)	$Mt = \sqrt{(m_0^2 + m_1^2)} = \sqrt{(0.06^2 + 0.08^2)} = 0.10$	-
н36У	-	-	691801.75	1416186.94	Метод спутниковых геодезических измерений (определений)	$Mt = \sqrt{(m_0^2 + m_1^2)} = \sqrt{(0.06^2 + 0.08^2)} = 0.10$	-
н24У	-	-	691792.98	1416157.03	Метод спутниковых геодезических измерений (определений)	$Mt = \sqrt{(m_0^2 + m_1^2)} = \sqrt{(0.06^2 + 0.08^2)} = 0.10$	-
н23У	-	-	691816.50	1416151.81	Метод спутниковых геодезических измерений (определений)	$Mt = \sqrt{(m_0^2 + m_1^2)} = \sqrt{(0.06^2 + 0.08^2)} = 0.10$	-
36	-	-	691833.21	1416148.23	Метод спутниковых геодезических измерений (определений)	$Mt = \sqrt{(m_0^2 + m_1^2)} = \sqrt{(0.06^2 + 0.08^2)} = 0.10$	-
37	-	-	691843.02	1416145.88	Метод спутниковых геодезических измерений (определений)	$Mt = \sqrt{(m_0^2 + m_1^2)} = \sqrt{(0.06^2 + 0.08^2)} = 0.10$	-
47	-	-	691859.45	1416141.84	Метод спутниковых геодезических измерений (определений)	$Mt = \sqrt{(m_0^2 + m_1^2)} = \sqrt{(0.06^2 + 0.08^2)} = 0.10$	-
46	-	-	691866.23	1416139.93	Метод спутниковых геодезических измерений (определений)	$Mt = \sqrt{(m_0^2 + m_1^2)} = \sqrt{(0.06^2 + 0.08^2)} = 0.10$	-
43	-	-	691880.84	1416137.07	Метод спутниковых геодезических измерений (определений)	$Mt = \sqrt{(m_0^2 + m_1^2)} = \sqrt{(0.06^2 + 0.08^2)} = 0.10$	-
44	-	-	691878.95	1416127.82	Метод спутниковых геодезических измерений (определений)	$Mt = \sqrt{(m_0^2 + m_1^2)} = \sqrt{(0.06^2 + 0.08^2)} = 0.10$	-

1. Сведения о характерных точках границы уточняемого земельного участка с кадастровым номером 51:27:0020102:8 :

Система координат МСК-51, зона 1

Зона № 1

Обозначение характерных точек границ	Координаты, м				Метод определения координат	Формулы, примененные для расчета средней квадратической погрешности определения координат характерных точек границ (Mt), с подставленными в такие формулы значениями и итоговые (вычисленные) значения Mt, м	Описание закрепления точки
	содержатся в Едином государственном реестре недвижимости		определены в результате выполнения комплексных кадастровых работ				
	X	Y	X	Y			
1	2	3	4	5	6	7	8
49	691888.46	1416172.09	691884.74	1416126.63	Метод спутниковых геодезических измерений (определений)	$Mt = \sqrt{(m_0^2 + m_1^2)} = \sqrt{(0.06^2 + 0.08^2)} = 0.10$	-

2. Сведения о частях границ уточняемого земельного участка с кадастровым номером 51:27:0020102:8 :

Обозначение части границ		Горизонтальное проложение (S), м	Описание прохождения части границ	Сведения о согласовании местоположения границ (согласовано/спорное)
от т.	до т.			
1	2	3	4	5
49	50	36.66	-	-
50	51	2.53	-	-
51	44	2.38	-	-
44	43	2.90	-	-
43	48	5.26	-	-
48	н31У	71.98	-	-
н31У	н32У	4.82	-	-
н32У	н33У	6.27	-	-
н33У	н34У	2.52	-	-
н34У	50	1.02	-	-
50	н35У	6.20	-	-
н35У	н36У	4.09	-	-
н36У	н24У	31.17	-	-
н24У	н23У	24.09	-	-
н23У	36	17.09	-	-
36	37	10.09	-	-
37	47	16.92	-	-
47	46	7.04	-	-
46	43	14.89	-	-
43	44	9.44	-	-
44	49	5.91	-	-

3. Сведения о характеристиках уточняемого земельного участка с кадастровым номером 51:27:0020102:8 :		
№ п/п	Наименование характеристики земельного участка	Значение характеристики
1	2	3
1.	Адрес земельного участка	Российская Федерация, 184310, Мурманская область, город Заозерск, улица Строительная, дом 1
1.1.	Сведения о местоположении земельного участка (при отсутствии адреса) в структурированном в соответствии с федеральной информационной адресной системой виде	-
1.2.	Дополнительные сведения о местоположении земельного участка	-
2.	Площадь земельного участка \pm величина погрешности определения (вычисления) площади ($P \pm \Delta P$), м ²	3252 \pm 20
3.	Формула, примененная для вычисления предельной погрешности определения площади земельного участка, с подставленными значениями и итоговые (вычисленные) значения (ΔP), м ²	$\Delta P = 3.5 * M_t * \sqrt{P} = 3.5 * 0,1 * \sqrt{3252} = 20$
4.	Площадь земельного участка согласно сведениям Единого государственного реестра недвижимости (Ркад), м ²	3523
5.	Оценка расхождения P и Ркад (P - Ркад), м ²	271
6.	Предельные минимальный и максимальный размеры земельного участка (Рмин и Рмакс), м ²	- -
7.	Вид (виды) разрешенного использования	жилая застройка
7.1.	Дополнительные сведения об использовании земельного участка	-
8.	Кадастровый или иной государственный учетный номер (инвентарный) здания, сооружения, объекта незавершенного строительства, расположенного на земельном участке	51:27:0020102:36 51:27:0000000:324 51:23:0000000:610
9.	Сведения о земельных участках (землях общего пользования, территории общего пользования), посредством которых обеспечивается доступ	Земли общего пользования
10.	Иные сведения	-
4. Пояснения к сведениям об уточняемом земельном участке с кадастровым номером 51:27:0020102:8 :		
1.	-	

Сведения об уточняемых земельных участках

1. Сведения о характерных точках границы уточняемого земельного участка с кадастровым номером 51:27:0020102:21 :

Система координат МСК-51, зона 1

Зона № 1

Обозначение характерных точек границ	Координаты, м				Метод определения координат	Формулы, примененные для расчета средней квадратической погрешности определения координат характерных точек границ (Mt), с подставленными в такие формулы значениями и итоговые (вычисленные) значения Mt, м	Описание закрепления точки
	содержатся в Едином государственном реестре недвижимости		определены в результате выполнения комплексных работ кадастровых работ				
	X	Y	X	Y			
1	2	3	4	5	6	7	8
47	691801.49	1416106.08	691800.58	1416100.97	Метод спутниковых геодезических измерений (определений)	$Mt = \sqrt{(m_0^2 + m_1^2)} = \sqrt{(0.06^2 + 0.08^2)} = 0.10$	-
н20У	-	-	691800.73	1416101.72	Метод спутниковых геодезических измерений (определений)	$Mt = \sqrt{(m_0^2 + m_1^2)} = \sqrt{(0.06^2 + 0.08^2)} = 0.10$	-
46	691790.80	1416108.23	691801.22	1416104.35	Метод спутниковых геодезических измерений (определений)	$Mt = \sqrt{(m_0^2 + m_1^2)} = \sqrt{(0.06^2 + 0.08^2)} = 0.10$	-
39	691790.06	1416104.37	691802.34	1416104.14	Метод спутниковых геодезических измерений (определений)	$Mt = \sqrt{(m_0^2 + m_1^2)} = \sqrt{(0.06^2 + 0.08^2)} = 0.10$	-
38	691800.76	1416102.20	691802.68	1416105.95	Метод спутниковых геодезических измерений (определений)	$Mt = \sqrt{(m_0^2 + m_1^2)} = \sqrt{(0.06^2 + 0.08^2)} = 0.10$	-
37	691801.35	1416105.20	691801.56	1416106.16	Метод спутниковых геодезических измерений (определений)	$Mt = \sqrt{(m_0^2 + m_1^2)} = \sqrt{(0.06^2 + 0.08^2)} = 0.10$	-
н39У	-	-	691802.14	1416109.09	Метод спутниковых геодезических измерений (определений)	$Mt = \sqrt{(m_0^2 + m_1^2)} = \sqrt{(0.06^2 + 0.08^2)} = 0.10$	-
н40У	-	-	691792.51	1416110.99	Метод спутниковых геодезических измерений (определений)	$Mt = \sqrt{(m_0^2 + m_1^2)} = \sqrt{(0.06^2 + 0.08^2)} = 0.10$	-
н41У	-	-	691792.09	1416108.84	Метод спутниковых геодезических измерений (определений)	$Mt = \sqrt{(m_0^2 + m_1^2)} = \sqrt{(0.06^2 + 0.08^2)} = 0.10$	-
н42У	-	-	691790.08	1416109.23	Метод спутниковых геодезических измерений (определений)	$Mt = \sqrt{(m_0^2 + m_1^2)} = \sqrt{(0.06^2 + 0.08^2)} = 0.10$	-

1. Сведения о характерных точках границы уточняемого земельного участка с кадастровым номером 51:27:0020102:21 :							
Система координат МСК-51, зона 1							Зона № 1
Обозначение характерных точек границ	Координаты, м				Метод определения координат	Формулы, примененные для расчета средней квадратической погрешности определения координат характерных точек границ (Mt), с подставленными в такие формулы значениями и итоговые (вычисленные) значения Mt, м	Описание закрепления точки
	содержатся в Едином государственном реестре недвижимости		определены в результате выполнения комплексных кадастровых работ				
	X	Y	X	Y			
1	2	3	4	5	6	7	8
н43У	-	-	691789.45	1416105.46	Метод спутниковых геодезических измерений (определений)	$Mt = \sqrt{(m_0^2 + m_1^2)} = \sqrt{(0.06^2 + 0.08^2)} = 0.10$	-
н44У	-	-	691791.35	1416105.08	Метод спутниковых геодезических измерений (определений)	$Mt = \sqrt{(m_0^2 + m_1^2)} = \sqrt{(0.06^2 + 0.08^2)} = 0.10$	-
н21У	-	-	691790.92	1416102.87	Метод спутниковых геодезических измерений (определений)	$Mt = \sqrt{(m_0^2 + m_1^2)} = \sqrt{(0.06^2 + 0.08^2)} = 0.10$	-
47	691801.49	1416106.08	691800.58	1416100.97	Метод спутниковых геодезических измерений (определений)	$Mt = \sqrt{(m_0^2 + m_1^2)} = \sqrt{(0.06^2 + 0.08^2)} = 0.10$	-
2. Сведения о частях границ уточняемого земельного участка с кадастровым номером 51:27:0020102:21 :							
Обозначение части границ		Горизонтальное проложение (S), м	Описание прохождения части границ	Сведения о согласовании местоположения границ (согласовано/спорное)			
от т.	до т.						
1	2	3	4	5			
47	н20У	0.76	-	-			
н20У	46	2.68	-	-			
46	39	1.14	-	-			
39	38	1.84	-	-			
38	37	1.14	-	-			
37	н39У	2.99	-	-			
н39У	н40У	9.82	-	-			
н40У	н41У	2.19	-	-			
н41У	н42У	2.05	-	-			
н42У	н43У	3.82	-	-			
н43У	н44У	1.94	-	-			
н44У	н21У	2.25	-	-			
н21У	47	9.85	-	-			

3. Сведения о характеристиках уточняемого земельного участка с кадастровым номером 51:27:0020102:21 :		
№ п/п	Наименование характеристики земельного участка	Значение характеристики
1	2	3
1.	Адрес земельного участка	Российская Федерация, 184310, Мурманская область, город Заозерск, улица Строительная
1.1.	Сведения о местоположении земельного участка (при отсутствии адреса) в структурированном в соответствии с федеральной информационной адресной системой виде	-
1.2.	Дополнительные сведения о местоположении земельного участка	-
2.	Площадь земельного участка \pm величина погрешности определения (вычисления) площади ($P \pm \Delta P$), м ²	91 \pm 3
3.	Формула, примененная для вычисления предельной погрешности определения площади земельного участка, с подставленными значениями и итоговые (вычисленные) значения (ΔP), м ²	$\Delta P = 3.5 * M_t * \sqrt{P} = 3.5 * 0,1 * \sqrt{91} = 3$
4.	Площадь земельного участка согласно сведениям Единого государственного реестра недвижимости (Ркад), м ²	84
5.	Оценка расхождения P и Ркад (P - Ркад), м ²	7
6.	Предельные минимальный и максимальный размеры земельного участка (Рмин и Рмакс), м ²	- -
7.	Вид (виды) разрешенного использования	торговля
7.1.	Дополнительные сведения об использовании земельного участка	-
8.	Кадастровый или иной государственный учетный номер (инвентарный) здания, сооружения, объекта незавершенного строительства, расположенного на земельном участке	51:27:0020102:728
9.	Сведения о земельных участках (землях общего пользования, территории общего пользования), посредством которых обеспечивается доступ	Земли общего пользования
10.	Иные сведения	-
4. Пояснения к сведениям об уточняемом земельном участке с кадастровым номером 51:27:0020102:21 :		
1.	-	

Сведения об уточняемых земельных участках

1. Сведения о характерных точках границы уточняемого земельного участка с кадастровым номером 51:27:0020102:22 :

Система координат МСК-51, зона 1					Зона № 1		
Обозначение характерных точек границ	Координаты, м				Метод определения координат	Формулы, примененные для расчета средней квадратической погрешности определения координат характерных точек границ (Mt), с подставленными в такие формулы значениями и итоговые (вычисленные) значения Mt, м	Описание закрепления точки
	содержатся в Едином государственном реестре недвижимости		определены в результате выполнения комплексных кадастровых работ				
	X	Y	X	Y			
1	2	3	4	5	6	7	8
57	691745.14	1416139.80	691738.51	1416111.15	Метод спутниковых геодезических измерений (определений)	$Mt = \sqrt{(m_0^2 + m_1^2)} = \sqrt{(0.06^2 + 0.08^2)} = 0.10$	-
58	691727.00	1416133.45	691742.61	1416131.02	Метод спутниковых геодезических измерений (определений)	$Mt = \sqrt{(m_0^2 + m_1^2)} = \sqrt{(0.06^2 + 0.08^2)} = 0.10$	-
59	691723.04	1416116.29	691730.01	1416133.70	Метод спутниковых геодезических измерений (определений)	$Mt = \sqrt{(m_0^2 + m_1^2)} = \sqrt{(0.06^2 + 0.08^2)} = 0.10$	-
60	691736.73	1416113.24	691725.76	1416113.87	Метод спутниковых геодезических измерений (определений)	$Mt = \sqrt{(m_0^2 + m_1^2)} = \sqrt{(0.06^2 + 0.08^2)} = 0.10$	-
61	691738.59	1416120.53	-	-	-	0	-
57	691745.14	1416139.80	691738.51	1416111.15	Метод спутниковых геодезических измерений (определений)	$Mt = \sqrt{(m_0^2 + m_1^2)} = \sqrt{(0.06^2 + 0.08^2)} = 0.10$	-

2. Сведения о частях границ уточняемого земельного участка с кадастровым номером 51:27:0020102:22 :

Обозначение части границ		Горизонтальное проложение (S), м	Описание прохождения части границ	Сведения о согласовании местоположения границ (согласовано/спорное)
от т.	до т.			
1	2	3	4	5
57	58	20.29	-	-
58	59	12.88	-	-
59	60	20.28	-	-
60	57	13.04	-	-

3. Сведения о характеристиках уточняемого земельного участка с кадастровым номером 51:27:0020102:22 :		
№ п/п	Наименование характеристики земельного участка	Значение характеристики
1	2	3
1.	Адрес земельного участка	Российская Федерация, 184310, Мурманская область, город Заозерск, переулок Гранитный, дом 1а
1.1.	Сведения о местоположении земельного участка (при отсутствии адреса) в структурированном в соответствии с федеральной информационной адресной системой виде	-
1.2.	Дополнительные сведения о местоположении земельного участка	-
2.	Площадь земельного участка \pm величина погрешности определения (вычисления) площади ($P \pm \Delta P$), м ²	263 \pm 6
3.	Формула, примененная для вычисления предельной погрешности определения площади земельного участка, с подставленными значениями и итоговые (вычисленные) значения (ΔP), м ²	$\Delta P = 3.5 * M_t * \sqrt{P} = 3.5 * 0,1 * \sqrt{263} = 6$
4.	Площадь земельного участка согласно сведениям Единого государственного реестра недвижимости (Ркад), м ²	245
5.	Оценка расхождения P и Ркад (P - Ркад), м ²	18
6.	Предельные минимальный и максимальный размеры земельного участка (Рмин и Рмакс), м ²	- -
7.	Вид (виды) разрешенного использования	торговля
7.1.	Дополнительные сведения об использовании земельного участка	-
8.	Кадастровый или иной государственный учетный номер (инвентарный) здания, сооружения, объекта незавершенного строительства, расположенного на земельном участке	-
9.	Сведения о земельных участках (землях общего пользования, территории общего пользования), посредством которых обеспечивается доступ	Земли общего пользования
10.	Иные сведения	-
4. Пояснения к сведениям об уточняемом земельном участке с кадастровым номером 51:27:0020102:22 :		
1.	-	

Сведения об уточняемых земельных участках

1. Сведения о характерных точках границы уточняемого земельного участка с кадастровым номером 51:27:0020102:23 :

Система координат МСК-51, зона 1

Зона № 1

Обозначение характерных точек границ	Координаты, м				Метод определения координат	Формулы, примененные для расчета средней квадратической погрешности определения координат характерных точек границ (Mt), с подставленными в такие формулы значениями и итоговые (вычисленные) значения Mt, м	Описание закрепления точки
	содержатся в Едином государственном реестре недвижимости		определены в результате выполнения комплексных работ кадастровых работ				
	X	Y	X	Y			
1	2	3	4	5	6	7	8
62	691567.44	1416207.65	691411.05	1416171.25	Метод спутниковых геодезических измерений (определений)	$Mt = \sqrt{(m_0^2 + m_1^2)} = \sqrt{(0.06^2 + 0.08^2)} = 0.10$	-
63	691558.29	1416215.01	691400.45	1416176.98	Метод спутниковых геодезических измерений (определений)	$Mt = \sqrt{(m_0^2 + m_1^2)} = \sqrt{(0.06^2 + 0.08^2)} = 0.10$	-
64	691537.42	1416219.76	691398.72	1416179.43	Метод спутниковых геодезических измерений (определений)	$Mt = \sqrt{(m_0^2 + m_1^2)} = \sqrt{(0.06^2 + 0.08^2)} = 0.10$	-
65	691491.35	1416221.04	691397.48	1416182.14	Метод спутниковых геодезических измерений (определений)	$Mt = \sqrt{(m_0^2 + m_1^2)} = \sqrt{(0.06^2 + 0.08^2)} = 0.10$	-
66	691410.50	1416233.13	691397.10	1416188.14	Метод спутниковых геодезических измерений (определений)	$Mt = \sqrt{(m_0^2 + m_1^2)} = \sqrt{(0.06^2 + 0.08^2)} = 0.10$	-
67	691399.19	1416236.59	691399.07	1416196.99	Метод спутниковых геодезических измерений (определений)	$Mt = \sqrt{(m_0^2 + m_1^2)} = \sqrt{(0.06^2 + 0.08^2)} = 0.10$	-
68	691388.34	1416232.26	691397.29	1416197.53	Метод спутниковых геодезических измерений (определений)	$Mt = \sqrt{(m_0^2 + m_1^2)} = \sqrt{(0.06^2 + 0.08^2)} = 0.10$	-
69	691374.95	1416204.10	691397.61	1416198.06	Метод спутниковых геодезических измерений (определений)	$Mt = \sqrt{(m_0^2 + m_1^2)} = \sqrt{(0.06^2 + 0.08^2)} = 0.10$	-
70	691344.94	1416214.48	691403.12	1416204.12	Метод спутниковых геодезических измерений (определений)	$Mt = \sqrt{(m_0^2 + m_1^2)} = \sqrt{(0.06^2 + 0.08^2)} = 0.10$	-
71	691338.10	1416175.07	691403.03	1416204.25	Метод спутниковых геодезических измерений (определений)	$Mt = \sqrt{(m_0^2 + m_1^2)} = \sqrt{(0.06^2 + 0.08^2)} = 0.10$	-

1. Сведения о характерных точках границы уточняемого земельного участка с кадастровым номером 51:27:0020102:23 :							
Система координат МСК-51, зона 1							Зона № 1
Обозначение характерных точек границ	Координаты, м				Метод определения координат	Формулы, примененные для расчета средней квадратической погрешности определения координат характерных точек границ (Mt), с подставленными в такие формулы значениями и итоговые (вычисленные) значения Mt, м	Описание закрепления точки
	содержатся в Едином государственном реестре недвижимости		определены в результате выполнения комплексных кадастровых работ				
	X	Y	X	Y			
1	2	3	4	5	6	7	8
72	691377.30	1416144.78	691399.17	1416203.21	Метод спутниковых геодезических измерений (определений)	$Mt = \sqrt{(m_0^2 + m_1^2)} = \sqrt{(0.06^2 + 0.08^2)} = 0.10$	-
73	691402.91	1416155.61	691400.28	1416206.53	Метод спутниковых геодезических измерений (определений)	$Mt = \sqrt{(m_0^2 + m_1^2)} = \sqrt{(0.06^2 + 0.08^2)} = 0.10$	-
74	691411.55	1416170.77	691401.78	1416209.68	Метод спутниковых геодезических измерений (определений)	$Mt = \sqrt{(m_0^2 + m_1^2)} = \sqrt{(0.06^2 + 0.08^2)} = 0.10$	-
75	691398.49	1416179.43	691404.60	1416211.69	Метод спутниковых геодезических измерений (определений)	$Mt = \sqrt{(m_0^2 + m_1^2)} = \sqrt{(0.06^2 + 0.08^2)} = 0.10$	-
76	691398.01	1416196.32	691407.11	1416212.27	Метод спутниковых геодезических измерений (определений)	$Mt = \sqrt{(m_0^2 + m_1^2)} = \sqrt{(0.06^2 + 0.08^2)} = 0.10$	-
77	691383.65	1416202.37	691411.45	1416211.53	Метод спутниковых геодезических измерений (определений)	$Mt = \sqrt{(m_0^2 + m_1^2)} = \sqrt{(0.06^2 + 0.08^2)} = 0.10$	-
78	691389.70	1416213.63	691411.25	1416210.41	Метод спутниковых геодезических измерений (определений)	$Mt = \sqrt{(m_0^2 + m_1^2)} = \sqrt{(0.06^2 + 0.08^2)} = 0.10$	-
79	691401.40	1416223.60	691411.83	1416208.96	Метод спутниковых геодезических измерений (определений)	$Mt = \sqrt{(m_0^2 + m_1^2)} = \sqrt{(0.06^2 + 0.08^2)} = 0.10$	-
80	691490.95	1416211.51	691412.44	1416209.25	Метод спутниковых геодезических измерений (определений)	$Mt = \sqrt{(m_0^2 + m_1^2)} = \sqrt{(0.06^2 + 0.08^2)} = 0.10$	-
81	691534.40	1416211.10	691426.91	1416206.24	Метод спутниковых геодезических измерений (определений)	$Mt = \sqrt{(m_0^2 + m_1^2)} = \sqrt{(0.06^2 + 0.08^2)} = 0.10$	-
82	691555.71	1416205.48	691451.33	1416197.58	Метод спутниковых геодезических измерений (определений)	$Mt = \sqrt{(m_0^2 + m_1^2)} = \sqrt{(0.06^2 + 0.08^2)} = 0.10$	-

1. Сведения о характерных точках границы уточняемого земельного участка с кадастровым номером 51:27:0020102:23 :							
Система координат МСК-51, зона 1							Зона № 1
Обозначение характерных точек границ	Координаты, м				Метод определения координат	Формулы, примененные для расчета средней квадратической погрешности определения координат характерных точек границ (Mt), с подставленными в такие формулы значениями и итоговые (вычисленные) значения Mt, м	Описание закрепления точки
	содержатся в Едином государственном реестре недвижимости		определены в результате выполнения комплексных кадастровых работ				
	X	Y	X	Y			
1	2	3	4	5	6	7	8
83	691564.44	1416192.49	691470.05	1416192.38	Метод спутниковых геодезических измерений (определений)	$Mt = \sqrt{(m_0^2 + m_1^2)} = \sqrt{(0.06^2 + 0.08^2)} = 0.10$	-
н45У	-	-	691483.61	1416188.65	Метод спутниковых геодезических измерений (определений)	$Mt = \sqrt{(m_0^2 + m_1^2)} = \sqrt{(0.06^2 + 0.08^2)} = 0.10$	-
н46У	-	-	691501.65	1416186.97	Метод спутниковых геодезических измерений (определений)	$Mt = \sqrt{(m_0^2 + m_1^2)} = \sqrt{(0.06^2 + 0.08^2)} = 0.10$	-
н47У	-	-	691527.13	1416189.56	Метод спутниковых геодезических измерений (определений)	$Mt = \sqrt{(m_0^2 + m_1^2)} = \sqrt{(0.06^2 + 0.08^2)} = 0.10$	-
н48У	-	-	691543.40	1416188.56	Метод спутниковых геодезических измерений (определений)	$Mt = \sqrt{(m_0^2 + m_1^2)} = \sqrt{(0.06^2 + 0.08^2)} = 0.10$	-
н49У	-	-	691554.86	1416181.98	Метод спутниковых геодезических измерений (определений)	$Mt = \sqrt{(m_0^2 + m_1^2)} = \sqrt{(0.06^2 + 0.08^2)} = 0.10$	-
н50У	-	-	691588.19	1416141.66	Метод спутниковых геодезических измерений (определений)	$Mt = \sqrt{(m_0^2 + m_1^2)} = \sqrt{(0.06^2 + 0.08^2)} = 0.10$	-
н51У	-	-	691607.03	1416116.99	Метод спутниковых геодезических измерений (определений)	$Mt = \sqrt{(m_0^2 + m_1^2)} = \sqrt{(0.06^2 + 0.08^2)} = 0.10$	-
н52У	-	-	691612.88	1416109.54	Метод спутниковых геодезических измерений (определений)	$Mt = \sqrt{(m_0^2 + m_1^2)} = \sqrt{(0.06^2 + 0.08^2)} = 0.10$	-
н53У	-	-	691621.04	1416110.90	Метод спутниковых геодезических измерений (определений)	$Mt = \sqrt{(m_0^2 + m_1^2)} = \sqrt{(0.06^2 + 0.08^2)} = 0.10$	-
н54У	-	-	691610.18	1416119.70	Метод спутниковых геодезических измерений (определений)	$Mt = \sqrt{(m_0^2 + m_1^2)} = \sqrt{(0.06^2 + 0.08^2)} = 0.10$	-

1. Сведения о характерных точках границы уточняемого земельного участка с кадастровым номером 51:27:0020102:23 :

Система координат МСК-51, зона 1						Зона № 1	
Обозначение характерных точек границ	Координаты, м				Метод определения координат	Формулы, примененные для расчета средней квадратической погрешности определения координат характерных точек границ (Mt), с подставленными в такие формулы значениями и итоговые (вычисленные) значения Mt, м	Описание закрепления точки
	содержатся в Едином государственном реестре недвижимости		определены в результате выполнения комплексных кадастровых работ				
	X	Y	X	Y			
1	2	3	4	5	6	7	8
н55У	-	-	691608.18	1416129.64	Метод спутниковых геодезических измерений (определений)	$Mt = \sqrt{(m_0^2 + m_1^2)} = \sqrt{(0.06^2 + 0.08^2)} = 0.10$	-
н56У	-	-	691603.04	1416127.74	Метод спутниковых геодезических измерений (определений)	$Mt = \sqrt{(m_0^2 + m_1^2)} = \sqrt{(0.06^2 + 0.08^2)} = 0.10$	-
н57У	-	-	691591.65	1416143.05	Метод спутниковых геодезических измерений (определений)	$Mt = \sqrt{(m_0^2 + m_1^2)} = \sqrt{(0.06^2 + 0.08^2)} = 0.10$	-
н58У	-	-	691575.43	1416163.32	Метод спутниковых геодезических измерений (определений)	$Mt = \sqrt{(m_0^2 + m_1^2)} = \sqrt{(0.06^2 + 0.08^2)} = 0.10$	-
н59У	-	-	691563.25	1416178.66	Метод спутниковых геодезических измерений (определений)	$Mt = \sqrt{(m_0^2 + m_1^2)} = \sqrt{(0.06^2 + 0.08^2)} = 0.10$	-
н60У	-	-	691552.90	1416189.34	Метод спутниковых геодезических измерений (определений)	$Mt = \sqrt{(m_0^2 + m_1^2)} = \sqrt{(0.06^2 + 0.08^2)} = 0.10$	-
н61У	-	-	691542.82	1416192.00	Метод спутниковых геодезических измерений (определений)	$Mt = \sqrt{(m_0^2 + m_1^2)} = \sqrt{(0.06^2 + 0.08^2)} = 0.10$	-
н62У	-	-	691530.19	1416192.74	Метод спутниковых геодезических измерений (определений)	$Mt = \sqrt{(m_0^2 + m_1^2)} = \sqrt{(0.06^2 + 0.08^2)} = 0.10$	-
н63У	-	-	691518.66	1416191.71	Метод спутниковых геодезических измерений (определений)	$Mt = \sqrt{(m_0^2 + m_1^2)} = \sqrt{(0.06^2 + 0.08^2)} = 0.10$	-
н64У	-	-	691506.19	1416190.17	Метод спутниковых геодезических измерений (определений)	$Mt = \sqrt{(m_0^2 + m_1^2)} = \sqrt{(0.06^2 + 0.08^2)} = 0.10$	-
н65У	-	-	691491.47	1416190.42	Метод спутниковых геодезических измерений (определений)	$Mt = \sqrt{(m_0^2 + m_1^2)} = \sqrt{(0.06^2 + 0.08^2)} = 0.10$	-

1. Сведения о характерных точках границы уточняемого земельного участка с кадастровым номером 51:27:0020102:23 :							
Система координат МСК-51, зона 1							Зона № 1
Обозначение характерных точек границ	Координаты, м				Метод определения координат	Формулы, примененные для расчета средней квадратической погрешности определения координат характерных точек границ (Mt), с подставленными в такие формулы значениями и итоговые (вычисленные) значения Mt, м	Описание закрепления точки
	содержатся в Едином государственном реестре недвижимости		определены в результате выполнения комплексных кадастровых работ				
	X	Y	X	Y			
1	2	3	4	5	6	7	8
н66У	-	-	691477.83	1416193.03	Метод спутниковых геодезических измерений (определений)	$Mt = \sqrt{(m_0^2 + m_1^2)} = \sqrt{(0.06^2 + 0.08^2)} = 0.10$	-
н67У	-	-	691444.62	1416203.42	Метод спутниковых геодезических измерений (определений)	$Mt = \sqrt{(m_0^2 + m_1^2)} = \sqrt{(0.06^2 + 0.08^2)} = 0.10$	-
н68У	-	-	691426.52	1416210.40	Метод спутниковых геодезических измерений (определений)	$Mt = \sqrt{(m_0^2 + m_1^2)} = \sqrt{(0.06^2 + 0.08^2)} = 0.10$	-
н69У	-	-	691413.04	1416213.81	Метод спутниковых геодезических измерений (определений)	$Mt = \sqrt{(m_0^2 + m_1^2)} = \sqrt{(0.06^2 + 0.08^2)} = 0.10$	-
н70У	-	-	691400.73	1416212.37	Метод спутниковых геодезических измерений (определений)	$Mt = \sqrt{(m_0^2 + m_1^2)} = \sqrt{(0.06^2 + 0.08^2)} = 0.10$	-
н71У	-	-	691394.36	1416200.48	Метод спутниковых геодезических измерений (определений)	$Mt = \sqrt{(m_0^2 + m_1^2)} = \sqrt{(0.06^2 + 0.08^2)} = 0.10$	-
н72У	-	-	691393.58	1416198.66	Метод спутниковых геодезических измерений (определений)	$Mt = \sqrt{(m_0^2 + m_1^2)} = \sqrt{(0.06^2 + 0.08^2)} = 0.10$	-
н73У	-	-	691345.33	1416213.37	Метод спутниковых геодезических измерений (определений)	$Mt = \sqrt{(m_0^2 + m_1^2)} = \sqrt{(0.06^2 + 0.08^2)} = 0.10$	-
н74У	-	-	691339.64	1416180.72	Метод спутниковых геодезических измерений (определений)	$Mt = \sqrt{(m_0^2 + m_1^2)} = \sqrt{(0.06^2 + 0.08^2)} = 0.10$	-
н75У	-	-	691339.80	1416177.69	Метод спутниковых геодезических измерений (определений)	$Mt = \sqrt{(m_0^2 + m_1^2)} = \sqrt{(0.06^2 + 0.08^2)} = 0.10$	-
н76У	-	-	691340.92	1416174.87	Метод спутниковых геодезических измерений (определений)	$Mt = \sqrt{(m_0^2 + m_1^2)} = \sqrt{(0.06^2 + 0.08^2)} = 0.10$	-

1. Сведения о характерных точках границы уточняемого земельного участка с кадастровым номером 51:27:0020102:23 :

Система координат МСК-51, зона 1						Зона № 1	
Обозначение характерных точек границ	Координаты, м				Метод определения координат	Формулы, примененные для расчета средней квадратической погрешности определения координат характерных точек границ (Mt), с подставленными в такие формулы значениями и итоговые (вычисленные) значения Mt, м	Описание закрепления точки
	содержатся в Едином государственном реестре недвижимости		определены в результате выполнения комплексных кадастровых работ				
	X	Y	X	Y			
1	2	3	4	5	6	7	8
н77У	-	-	691376.30	1416146.92	Метод спутниковых геодезических измерений (определений)	$Mt = \sqrt{(m_0^2 + m_1^2)} = \sqrt{(0.06^2 + 0.08^2)} = 0.10$	-
н78У	-	-	691380.39	1416147.16	Метод спутниковых геодезических измерений (определений)	$Mt = \sqrt{(m_0^2 + m_1^2)} = \sqrt{(0.06^2 + 0.08^2)} = 0.10$	-
н79У	-	-	691402.00	1416155.63	Метод спутниковых геодезических измерений (определений)	$Mt = \sqrt{(m_0^2 + m_1^2)} = \sqrt{(0.06^2 + 0.08^2)} = 0.10$	-
62	691567.44	1416207.65	691411.05	1416171.25	Метод спутниковых геодезических измерений (определений)	$Mt = \sqrt{(m_0^2 + m_1^2)} = \sqrt{(0.06^2 + 0.08^2)} = 0.10$	-

2. Сведения о частях границ уточняемого земельного участка с кадастровым номером 51:27:0020102:23 :

Обозначение части границ		Горизонтальное проложение (S), м	Описание прохождения части границ	Сведения о согласовании местоположения границ (согласовано/спорное)
от т.	до т.			
1	2	3	4	5
62	63	12.05	-	-
63	64	3.00	-	-
64	65	2.98	-	-
65	66	6.01	-	-
66	67	9.07	-	-
67	68	1.86	-	-
68	69	0.62	-	-
69	70	8.19	-	-
70	71	0.16	-	-
71	72	4.00	-	-
72	73	3.50	-	-
73	74	3.49	-	-
74	75	3.46	-	-
75	76	2.58	-	-
76	77	4.40	-	-
77	78	1.14	-	-

2. Сведения о частях границ уточняемого земельного участка с кадастровым номером 51:27:0020102:23 :

Обозначение части границ		Горизонтальное проложение (S), м	Описание прохождения части границ	Сведения о согласовании местоположения границ (согласовано/спорное)
от т.	до т.			
1	2	3	4	5
78	79	1.56	-	-
79	80	0.68	-	-
80	81	14.78	-	-
81	82	25.91	-	-
82	83	19.43	-	-
83	н45У	14.06	-	-
н45У	н46У	18.12	-	-
н46У	н47У	25.61	-	-
н47У	н48У	16.30	-	-
н48У	н49У	13.21	-	-
н49У	н50У	52.31	-	-
н50У	н51У	31.04	-	-
н51У	н52У	9.47	-	-
н52У	н53У	8.27	-	-
н53У	н54У	13.98	-	-
н54У	н55У	10.14	-	-
н55У	н56У	5.48	-	-
н56У	н57У	19.08	-	-
н57У	н58У	25.96	-	-
н58У	н59У	19.59	-	-
н59У	н60У	14.87	-	-
н60У	н61У	10.43	-	-
н61У	н62У	12.65	-	-
н62У	н63У	11.58	-	-
н63У	н64У	12.56	-	-
н64У	н65У	14.72	-	-
н65У	н66У	13.89	-	-
н66У	н67У	34.80	-	-
н67У	н68У	19.40	-	-
н68У	н69У	13.90	-	-
н69У	н70У	12.39	-	-
н70У	н71У	13.49	-	-
н71У	н72У	1.98	-	-
н72У	н73У	50.44	-	-
н73У	н74У	33.14	-	-
н74У	н75У	3.03	-	-
н75У	н76У	3.03	-	-
н76У	н77У	45.09	-	-
н77У	н78У	4.10	-	-

2. Сведения о частях границ уточняемого земельного участка с кадастровым номером 51:27:0020102:23 :				
Обозначение части границ		Горизонтальное проложение (S), м	Описание прохождения части границ	Сведения о согласовании местоположения границ (согласовано/спорное)
от т.	до т.			
1	2	3	4	5
н78У	н79У	23.21	-	-
н79У	62	18.05	-	-
3. Сведения о характеристиках уточняемого земельного участка с кадастровым номером 51:27:0020102:23 :				
№ п/п	Наименование характеристики земельного участка	Значение характеристики		
1	2	3		
1.	Адрес земельного участка	Российская Федерация, 184310, Мурманская область, город Заозерск		
1.1.	Сведения о местоположении земельного участка (при отсутствии адреса) в структурированном в соответствии с федеральной информационной адресной системой виде	-		
1.2.	Дополнительные сведения о местоположении земельного участка	-		
2.	Площадь земельного участка ± величина погрешности определения (вычисления) площади (P ± ΔP), м ²	3929 ± 22		
3.	Формула, примененная для вычисления предельной погрешности определения площади земельного участка, с подставленными значениями и итоговые (вычисленные) значения (ΔP), м ²	$\Delta P = 3.5 * M_t * \sqrt{P} = 3.5 * 0,1 * \sqrt{3929} = 22$		
4.	Площадь земельного участка согласно сведениям Единого государственного реестра недвижимости (P _{кад}), м ²	3890		
5.	Оценка расхождения P и P _{кад} (P - P _{кад}), м ²	39		
6.	Предельные минимальный и максимальный размеры земельного участка (P _{мин} и P _{макс}), м ²	-		
7.	Вид (виды) разрешенного использования	телевидение и радиовещание		
7.1.	Дополнительные сведения об использовании земельного участка	-		
8.	Кадастровый или иной государственный учетный номер (инвентарный) здания, сооружения, объекта незавершенного строительства, расположенного на земельном участке	51:27:0000000:42 51:27:0000000:26		
9.	Сведения о земельных участках (землях общего пользования, территории общего пользования), посредством которых обеспечивается доступ	Земли общего пользования		
10.	Иные сведения	-		
4. Пояснения к сведениям об уточняемом земельном участке с кадастровым номером 51:27:0020102:23 :				
1.	-			

Сведения об уточняемых земельных участках, необходимые для исправления реестровых ошибок в сведениях о местоположении их границ

1. Сведения о характерных точках границ уточняемого земельного участка с кадастровым номером 51:27:0020102:7 :

Система координат МСК-51, зона 1					Зона № 1		
Обозначение характерных точек границ	Координаты, м				Метод определения координат	Формулы, примененные для расчета средней квадратической погрешности определения координат характерных точек границ (Mt), с подставленными в такие формулы значениями и итоговые (вычисленные) значения Mt, м	Описание закрепления точки
	содержатся в Едином государственном реестре недвижимости		определены в результате выполнения комплексных кадастровых работ				
	X	Y	X	Y			
1	2	3	4	5	6	7	8
48	691882.65	1416135.13	691878.95	1416127.82	Метод спутниковых геодезических измерений (определений)	$Mt = \sqrt{(m_0^2 + m_1^2)} = \sqrt{(0.06^2 + 0.08^2)} = 0.10$	-
43	691867.31	1416138.78	691880.84	1416137.07	Метод спутниковых геодезических измерений (определений)	$Mt = \sqrt{(m_0^2 + m_1^2)} = \sqrt{(0.06^2 + 0.08^2)} = 0.10$	-
42	691865.39	1416130.19	691866.23	1416139.93	Метод спутниковых геодезических измерений (определений)	$Mt = \sqrt{(m_0^2 + m_1^2)} = \sqrt{(0.06^2 + 0.08^2)} = 0.10$	-
41	691880.81	1416126.53	691864.64	1416130.61	Метод спутниковых геодезических измерений (определений)	$Mt = \sqrt{(m_0^2 + m_1^2)} = \sqrt{(0.06^2 + 0.08^2)} = 0.10$	-
48	691882.65	1416135.13	691878.95	1416127.82	Метод спутниковых геодезических измерений (определений)	$Mt = \sqrt{(m_0^2 + m_1^2)} = \sqrt{(0.06^2 + 0.08^2)} = 0.10$	-

2. Сведения о частях границ уточняемого земельного участка с кадастровым номером 51:27:0020102:7 :

Обозначение части границ		Горизонтальное проложение (S), м	Описание прохождения части границ	Сведения о согласовании местоположения границ (согласовано/спорное)
от т.	до т.			
1	2	3	4	5
48	43	9.44	-	-
43	42	14.89	-	-
42	41	9.45	-	-
41	48	14.58	-	-

3. Сведения о характеристиках уточняемого земельного участка с кадастровым номером 51:27:0020102:7 :		
№ п/п	Наименование характеристики	Значение характеристики
1	2	3
1.	Адрес земельного участка	Российская Федерация, 184310, Мурманская область, город Заозерск, улица Строительная, дом 3
1.1.	Сведения о местоположении земельного участка (при отсутствии адреса) в структурированном в соответствии с федеральной информационной адресной системой виде	-
1.2.	Дополнительные сведения о местоположении земельного участка	-
2.	Площадь земельного участка ± величина погрешности определения (вычисления) площади ($P \pm \Delta P$), м ²	139 ± 4
3.	Формула, примененная для расчета предельной допустимой погрешности определения площади земельного участка, с подставленными значениями и итоговые (вычисленные) значения (ΔP), м ²	$\Delta P = 3.5 * M_t * \sqrt{P} = 3.5 * 0,1 * \sqrt{139} = 4$
4.	Площадь земельного участка согласно сведениям Единого государственного реестра недвижимости ($P_{\text{кад}}$), м ²	139
5.	Оценка расхождения P и $P_{\text{кад}}$ ($P - P_{\text{кад}}$), м ²	-
6.	Предельные минимальный и максимальный размеры земельного участка ($R_{\text{мин}}$ и $R_{\text{макс}}$), м ²	- -
7.	Кадастровый номер или иной государственный учетный номер (инвентарный) объекта недвижимости, расположенного на земельном участке	51:27:0010101:264
8.	Вид (виды) разрешенного использования	энергоснабжение
8.1.	Дополнительные сведения об использовании земельного участка	-
9.	Сведения о земельных участках (землях общего пользования, территории общего пользования), посредством которых обеспечивается доступ	Земли общего пользования
10.	Иные сведения	-
4. Пояснения к сведениям об уточняемом земельном участке с кадастровым номером 51:27:0020102:7 :		
1.	-	

Сведения об уточняемых земельных участках, необходимые для исправления реестровых ошибок в сведениях о местоположении их границ

1. Сведения о характерных точках границ уточняемого земельного участка с кадастровым номером 51:27:0020102:9 :

Система координат МСК-51, зона 1

Зона № 1

Обозначение характерных точек границ	Координаты, м				Метод определения координат	Формулы, примененные для расчета средней квадратической погрешности определения координат характерных точек границ (Mt), с подставленными в такие формулы значениями и итоговые (вычисленные) значения Mt, м	Описание закрепления точки
	содержатся в Едином государственном реестре недвижимости		определены в результате выполнения комплексных кадастровых работ				
	X	Y	X	Y			
1	2	3	4	5	6	7	8
52	691894.78	1416203.20	691889.48	1416174.61	Метод спутниковых геодезических измерений (определений)	$Mt = \sqrt{(m_0^2 + m_1^2)} = \sqrt{(0.06^2 + 0.08^2)} = 0.10$	-
53	691809.78	1416221.84	691895.87	1416204.52	Метод спутниковых геодезических измерений (определений)	$Mt = \sqrt{(m_0^2 + m_1^2)} = \sqrt{(0.06^2 + 0.08^2)} = 0.10$	-
54	691804.06	1416222.01	691810.04	1416223.29	Метод спутниковых геодезических измерений (определений)	$Mt = \sqrt{(m_0^2 + m_1^2)} = \sqrt{(0.06^2 + 0.08^2)} = 0.10$	-
55	691798.58	1416196.68	691807.23	1416207.91	Метод спутниковых геодезических измерений (определений)	$Mt = \sqrt{(m_0^2 + m_1^2)} = \sqrt{(0.06^2 + 0.08^2)} = 0.10$	-
56	691809.12	1416194.52	691806.71	1416202.83	Метод спутниковых геодезических измерений (определений)	$Mt = \sqrt{(m_0^2 + m_1^2)} = \sqrt{(0.06^2 + 0.08^2)} = 0.10$	-
50	691807.78	1416189.67	691805.91	1416196.70	Метод спутниковых геодезических измерений (определений)	$Mt = \sqrt{(m_0^2 + m_1^2)} = \sqrt{(0.06^2 + 0.08^2)} = 0.10$	-
49	691888.46	1416172.09	691810.40	1416195.35	Метод спутниковых геодезических измерений (определений)	$Mt = \sqrt{(m_0^2 + m_1^2)} = \sqrt{(0.06^2 + 0.08^2)} = 0.10$	-
н33У	-	-	691809.41	1416191.89	Метод спутниковых геодезических измерений (определений)	$Mt = \sqrt{(m_0^2 + m_1^2)} = \sqrt{(0.06^2 + 0.08^2)} = 0.10$	-
н37У	-	-	691851.91	1416183.12	Метод спутниковых геодезических измерений (определений)	$Mt = \sqrt{(m_0^2 + m_1^2)} = \sqrt{(0.06^2 + 0.08^2)} = 0.10$	-

1. Сведения о характерных точках границ уточняемого земельного участка с кадастровым номером 51:27:0020102:9 :							
Система координат МСК-51, зона 1							Зона № 1
Обозначение характерных точек границ	Координаты, м				Метод определения координат	Формулы, примененные для расчета средней квадратической погрешности определения координат характерных точек границ (Mt), с подставленными в такие формулы значениями и итоговые (вычисленные) значения Mt, м	Описание закрепления точки
	содержатся в Едином государственном реестре недвижимости		определены в результате выполнения комплексных кадастровых работ				
	X	Y	X	Y			
1	2	3	4	5	6	7	8
н38У	-	-	691879.39	1416176.76	Метод спутниковых геодезических измерений (определений)	$Mt = \sqrt{(m_0^2 + m_1^2)} = \sqrt{(0.06^2 + 0.08^2)} = 0.10$	-
52	691894.78	1416203.20	691889.48	1416174.61	Метод спутниковых геодезических измерений (определений)	$Mt = \sqrt{(m_0^2 + m_1^2)} = \sqrt{(0.06^2 + 0.08^2)} = 0.10$	-
2. Сведения о частях границ уточняемого земельного участка с кадастровым номером 51:27:0020102:9 :							
Обозначение части границ		Горизонтальное проложение (S), м	Описание прохождения части границ	Сведения о согласовании местоположения границ (согласовано/спорное)			
от т.	до т.						
1	2	3	4	5			
52	53	30.58	-	-			
53	54	87.86	-	-			
54	55	15.63	-	-			
55	56	5.11	-	-			
56	50	6.18	-	-			
50	49	4.69	-	-			
49	н33У	3.60	-	-			
н33У	н37У	43.40	-	-			
н37У	н38У	28.21	-	-			
н38У	52	10.32	-	-			
3. Сведения о характеристиках уточняемого земельного участка с кадастровым номером 51:27:0020102:9 :							
№ п/п	Наименование характеристики			Значение характеристики			
1	2			3			
1.	Адрес земельного участка			Российская Федерация, 184310, Мурманская область, город Заозерск, улица Ленинского Комсомола, дом 7			
1.1.	Сведения о местоположении земельного участка (при отсутствии адреса) в структурированном в соответствии с федеральной информационной адресной системой виде			-			
1.2.	Дополнительные сведения о местоположении земельного участка			-			

3. Сведения о характеристиках уточняемого земельного участка с кадастровым номером 51:27:0020102:9 :		
№ п/п	Наименование характеристики	Значение характеристики
1	2	3
2.	Площадь земельного участка ± величина погрешности определения (вычисления) площади ($P \pm \Delta P$), м ²	2646 ± 18
3.	Формула, примененная для расчета предельной допустимой погрешности определения площади земельного участка, с подставленными значениями и итоговые (вычисленные) значения (ΔP), м ²	$\Delta P = 3.5 * M_t * \sqrt{P} = 3.5 * 0,1 * \sqrt{2646} = 18$
4.	Площадь земельного участка согласно сведениям Единого государственного реестра недвижимости ($P_{\text{кад}}$), м ²	2897
5.	Оценка расхождения P и $P_{\text{кад}}$ ($P - P_{\text{кад}}$), м ²	251
6.	Предельные минимальный и максимальный размеры земельного участка ($P_{\text{мин}}$ и $P_{\text{макс}}$), м ²	- -
7.	Кадастровый номер или иной государственный учетный номер (инвентарный) объекта недвижимости, расположенного на земельном участке	51:01:0000000:3170 51:27:0000000:324 51:23:0000000:610
8.	Вид (виды) разрешенного использования	жилая застройка
8.1.	Дополнительные сведения об использовании земельного участка	-
9.	Сведения о земельных участках (землях общего пользования, территории общего пользования), посредством которых обеспечивается доступ	Земли общего пользования
10.	Иные сведения	-
4. Пояснения к сведениям об уточняемом земельном участке с кадастровым номером 51:27:0020102:9 :		
1.	-	

Описание местоположения зданий, сооружений, объектов незавершенного строительства на земельном участке

**1. Сведения о характерных точках контура объекта недвижимости
с кадастровым номером : 51:27:0020102:31 :**

Система координат МСК-51, зона 1

Зона № 1

Обозначение характерных точек контура	Содержатся в Едином государственном реестре недвижимости			Определены в ходе выполнения комплексных кадастровых работ			Метод опреде ления коор динат	Формулы, примененные для расчета средней квадратической погрешности определения координат характерных точек (Mt), м, с подставленными в такие формулы значениями и итоговые (вычисленные) значения Mt, м
	Координаты, м		Ради ус, м	Координаты, м		Ради ус, м		
	X	Y	R	X	Y	R		
1	2	3	4	5	6	7	8	9
н800	-	-	-	691786.84	1416094.8 0	-	Метод спутниковых геодезически х измерений (определени й)	$Mt = \sqrt{(m_0^2 + m_1^2)} = \sqrt{(0.06^2 + 0.08^2)} = 0.10$
н810	-	-	-	691784.46	1416083.3 5	-	Метод спутниковых геодезически х измерений (определени й)	$Mt = \sqrt{(m_0^2 + m_1^2)} = \sqrt{(0.06^2 + 0.08^2)} = 0.10$
н820	-	-	-	691863.08	1416067.0 4	-	Метод спутниковых геодезически х измерений (определени й)	$Mt = \sqrt{(m_0^2 + m_1^2)} = \sqrt{(0.06^2 + 0.08^2)} = 0.10$
н830	-	-	-	691865.53	1416078.3 7	-	Метод спутниковых геодезически х измерений (определени й)	$Mt = \sqrt{(m_0^2 + m_1^2)} = \sqrt{(0.06^2 + 0.08^2)} = 0.10$
н840	-	-	-	691843.38	1416082.9 9	-	Метод спутниковых геодезически х измерений (определени й)	$Mt = \sqrt{(m_0^2 + m_1^2)} = \sqrt{(0.06^2 + 0.08^2)} = 0.10$
н850	-	-	-	691843.73	1416084.6 7	-	Метод спутниковых геодезически х измерений (определени й)	$Mt = \sqrt{(m_0^2 + m_1^2)} = \sqrt{(0.06^2 + 0.08^2)} = 0.10$
н860	-	-	-	691840.58	1416085.3 4	-	Метод спутниковых геодезически х измерений (определени й)	$Mt = \sqrt{(m_0^2 + m_1^2)} = \sqrt{(0.06^2 + 0.08^2)} = 0.10$
н870	-	-	-	691840.23	1416083.6 5	-	Метод спутниковых геодезически х измерений (определени й)	$Mt = \sqrt{(m_0^2 + m_1^2)} = \sqrt{(0.06^2 + 0.08^2)} = 0.10$

1. Сведения о характерных точках контура объекта недвижимости с кадастровым номером : 51:27:0020102:31 :

Система координат МСК-51, зона 1

Зона № 1

Обозначение характерных точек контура	Содержатся в Едином государственном реестре недвижимости			Определены в ходе выполнения комплексных кадастровых работ			Метод определения координат	Формулы, примененные для расчета средней квадратической погрешности определения координат характерных точек (Mt), м, с подставленными в такие формулы значениями и итоговые (вычисленные) значения Mt, м
	Координаты, м		Радиус, м	Координаты, м		Радиус, м		
	X	Y	R	X	Y	R		
1	2	3	4	5	6	7	8	9
н880	-	-	-	691827.74	1416086.25	-	Метод спутниковых геодезических измерений (определений)	$Mt = \sqrt{(m_0^2 + m_1^2)} = \sqrt{(0.06^2 + 0.08^2)} = 0.10$
н890	-	-	-	691828.09	1416087.93	-	Метод спутниковых геодезических измерений (определений)	$Mt = \sqrt{(m_0^2 + m_1^2)} = \sqrt{(0.06^2 + 0.08^2)} = 0.10$
н900	-	-	-	691824.97	1416088.59	-	Метод спутниковых геодезических измерений (определений)	$Mt = \sqrt{(m_0^2 + m_1^2)} = \sqrt{(0.06^2 + 0.08^2)} = 0.10$
н910	-	-	-	691824.62	1416086.91	-	Метод спутниковых геодезических измерений (определений)	$Mt = \sqrt{(m_0^2 + m_1^2)} = \sqrt{(0.06^2 + 0.08^2)} = 0.10$
н920	-	-	-	691812.06	1416089.53	-	Метод спутниковых геодезических измерений (определений)	$Mt = \sqrt{(m_0^2 + m_1^2)} = \sqrt{(0.06^2 + 0.08^2)} = 0.10$
н930	-	-	-	691812.38	1416091.08	-	Метод спутниковых геодезических измерений (определений)	$Mt = \sqrt{(m_0^2 + m_1^2)} = \sqrt{(0.06^2 + 0.08^2)} = 0.10$
н940	-	-	-	691809.31	1416091.72	-	Метод спутниковых геодезических измерений (определений)	$Mt = \sqrt{(m_0^2 + m_1^2)} = \sqrt{(0.06^2 + 0.08^2)} = 0.10$
н950	-	-	-	691808.99	1416090.17	-	Метод спутниковых геодезических измерений (определений)	$Mt = \sqrt{(m_0^2 + m_1^2)} = \sqrt{(0.06^2 + 0.08^2)} = 0.10$

1. Сведения о характерных точках контура объекта недвижимости с кадастровым номером : 51:27:0020102:31 :

Система координат МСК-51, зона 1

Зона № 1

Обозначение характерных точек контура	Содержатся в Едином государственном реестре недвижимости			Определены в ходе выполнения комплексных кадастровых работ			Метод определения координат	Формулы, примененные для расчета средней квадратической погрешности определения координат характерных точек (Mt), м, с подставленными в такие формулы значениями и итоговые (вычисленные) значения Mt, м
	Координаты, м		Радиус, м	Координаты, м		Радиус, м		
	X	Y	R	X	Y	R		
1	2	3	4	5	6	7	8	9
н96О	-	-	-	691802.63	1416091.50	-	Метод спутниковых геодезических измерений (определений)	$Mt = \sqrt{(m_0^2 + m_1^2)} = \sqrt{(0.06^2 + 0.08^2)} = 0.10$
н97О	-	-	-	691802.95	1416093.02	-	Метод спутниковых геодезических измерений (определений)	$Mt = \sqrt{(m_0^2 + m_1^2)} = \sqrt{(0.06^2 + 0.08^2)} = 0.10$
н98О	-	-	-	691799.98	1416093.63	-	Метод спутниковых геодезических измерений (определений)	$Mt = \sqrt{(m_0^2 + m_1^2)} = \sqrt{(0.06^2 + 0.08^2)} = 0.10$
н99О	-	-	-	691799.67	1416092.12	-	Метод спутниковых геодезических измерений (определений)	$Mt = \sqrt{(m_0^2 + m_1^2)} = \sqrt{(0.06^2 + 0.08^2)} = 0.10$
н100О	-	-	-	691796.62	1416092.76	-	Метод спутниковых геодезических измерений (определений)	$Mt = \sqrt{(m_0^2 + m_1^2)} = \sqrt{(0.06^2 + 0.08^2)} = 0.10$
н101О	-	-	-	691796.90	1416094.18	-	Метод спутниковых геодезических измерений (определений)	$Mt = \sqrt{(m_0^2 + m_1^2)} = \sqrt{(0.06^2 + 0.08^2)} = 0.10$
н102О	-	-	-	691793.58	1416094.83	-	Метод спутниковых геодезических измерений (определений)	$Mt = \sqrt{(m_0^2 + m_1^2)} = \sqrt{(0.06^2 + 0.08^2)} = 0.10$
н103О	-	-	-	691793.30	1416093.45	-	Метод спутниковых геодезических измерений (определений)	$Mt = \sqrt{(m_0^2 + m_1^2)} = \sqrt{(0.06^2 + 0.08^2)} = 0.10$

1. Сведения о характерных точках контура объекта недвижимости с кадастровым номером : 51:27:0020102:31 :

Система координат МСК-51, зона 1

Зона № 1

Обозначение характерных точек контура	Содержатся в Едином государственном реестре недвижимости			Определены в ходе выполнения комплексных кадастровых работ			Метод определения координат	Формулы, примененные для расчета средней квадратической погрешности определения координат характерных точек (Mt), м, с подставленными в такие формулы значениями и итоговые (вычисленные) значения Mt, м
	Координаты, м		Радиус, м	Координаты, м		Радиус, м		
	X	Y	R	X	Y	R		
1	2	3	4	5	6	7	8	9
n800	-	-	-	691786.84	1416094.80	-	Метод спутниковых геодезических измерений (определенный)	$Mt = \sqrt{(m_0^2 + m_1^2)} = \sqrt{(0.06^2 + 0.08^2)} = 0.10$

2. Сведения о характеристиках объекта недвижимости с кадастровым номером : 51:27:0020102:31 :

№ п/п	Наименование характеристики	Значение характеристики
1	2	3
1.	Вид объекта недвижимости	здание
2.	Ранее присвоенный государственный учетный номер (инвентарный) здания, сооружения, объекта незавершенного строительства	-
3.	Кадастровый номер земельного участка (земельных участков), в границах которого (которых) расположены здание, сооружение, объект незавершенного строительства	51:27:0020102:5
4.	Уникальный учетный номер кадастрового квартала, в границах которого расположены здание, сооружение, объект незавершенного строительства	51:27:0020102
5.	Адрес здания, сооружения, объекта незавершенного строительства	Российская Федерация, 184310, Мурманская область, город Заозерск, улица Строительная, дом 5
5.1.	Сведения о местоположении здания, сооружения, объекта незавершенного строительства (при отсутствии адреса) в структурированном в соответствии с федеральной информационной адресной системой виде	-
5.2.	Дополнительные сведения о местоположении	-
6.	Иные сведения	-

3. Пояснения к сведениям об объекте недвижимости с кадастровым номером 51:27:0020102:31 :

1.	-
----	---

Описание местоположения зданий, сооружений, объектов незавершенного строительства на земельном участке

**1. Сведения о характерных точках контура объекта недвижимости
с кадастровым номером : 51:27:0020101:1823 :**

Система координат МСК-51, зона 1

Зона № 1

Обозначение характерных точек контура	Содержатся в Едином государственном реестре недвижимости			Определены в ходе выполнения комплексных кадастровых работ			Метод опреде ления коор динат	Формулы, примененные для расчета средней квадратической погрешности определения координат характерных точек (Mt), м, с подставленными в такие формулы значениями и итоговые (вычисленные) значения Mt, м
	Координаты, м		Ради ус, м	Координаты, м		Ради ус, м		
	X	Y	R	X	Y	R		
1	2	3	4	5	6	7	8	9
н104О	-	-	-	691777.68	1416054.3 0	-	Метод спутниковых геодезически х измерений (определени й)	$Mt = \sqrt{(m_0^2 + m_1^2)} = \sqrt{(0.06^2 + 0.08^2)} = 0.10$
н105О	-	-	-	691775.20	1416043.0 1	-	Метод спутниковых геодезически х измерений (определени й)	$Mt = \sqrt{(m_0^2 + m_1^2)} = \sqrt{(0.06^2 + 0.08^2)} = 0.10$
н106О	-	-	-	691781.74	1416041.5 8	-	Метод спутниковых геодезически х измерений (определени й)	$Mt = \sqrt{(m_0^2 + m_1^2)} = \sqrt{(0.06^2 + 0.08^2)} = 0.10$
н107О	-	-	-	691781.48	1416040.4 0	-	Метод спутниковых геодезически х измерений (определени й)	$Mt = \sqrt{(m_0^2 + m_1^2)} = \sqrt{(0.06^2 + 0.08^2)} = 0.10$
н108О	-	-	-	691784.42	1416039.7 8	-	Метод спутниковых геодезически х измерений (определени й)	$Mt = \sqrt{(m_0^2 + m_1^2)} = \sqrt{(0.06^2 + 0.08^2)} = 0.10$
н109О	-	-	-	691784.67	1416040.9 4	-	Метод спутниковых геодезически х измерений (определени й)	$Mt = \sqrt{(m_0^2 + m_1^2)} = \sqrt{(0.06^2 + 0.08^2)} = 0.10$
н110О	-	-	-	691797.48	1416038.0 8	-	Метод спутниковых геодезически х измерений (определени й)	$Mt = \sqrt{(m_0^2 + m_1^2)} = \sqrt{(0.06^2 + 0.08^2)} = 0.10$
н111О	-	-	-	691797.29	1416037.2 2	-	Метод спутниковых геодезически х измерений (определени й)	$Mt = \sqrt{(m_0^2 + m_1^2)} = \sqrt{(0.06^2 + 0.08^2)} = 0.10$

1. Сведения о характерных точках контура объекта недвижимости с кадастровым номером : 51:27:0020101:1823 :

Система координат МСК-51, зона 1

Зона № 1

Обозначение характерных точек контура	Содержатся в Едином государственном реестре недвижимости			Определены в ходе выполнения комплексных кадастровых работ			Метод определения координат	Формулы, примененные для расчета средней квадратической погрешности определения координат характерных точек (Mt), м, с подставленными в такие формулы значениями и итоговые (вычисленные) значения Mt, м
	Координаты, м		Радиус, м	Координаты, м		Радиус, м		
	X	Y	R	X	Y	R		
1	2	3	4	5	6	7	8	9
н1120	-	-	-	691799.24	1416036.79	-	Метод спутниковых геодезических измерений (определений)	$Mt = \sqrt{(m_0^2 + m_1^2)} = \sqrt{(0.06^2 + 0.08^2)} = 0.10$
н1130	-	-	-	691799.44	1416037.70	-	Метод спутниковых геодезических измерений (определений)	$Mt = \sqrt{(m_0^2 + m_1^2)} = \sqrt{(0.06^2 + 0.08^2)} = 0.10$
н1140	-	-	-	691812.99	1416034.73	-	Метод спутниковых геодезических измерений (определений)	$Mt = \sqrt{(m_0^2 + m_1^2)} = \sqrt{(0.06^2 + 0.08^2)} = 0.10$
н1150	-	-	-	691812.73	1416033.60	-	Метод спутниковых геодезических измерений (определений)	$Mt = \sqrt{(m_0^2 + m_1^2)} = \sqrt{(0.06^2 + 0.08^2)} = 0.10$
н1160	-	-	-	691815.33	1416033.01	-	Метод спутниковых геодезических измерений (определений)	$Mt = \sqrt{(m_0^2 + m_1^2)} = \sqrt{(0.06^2 + 0.08^2)} = 0.10$
н1170	-	-	-	691815.58	1416034.16	-	Метод спутниковых геодезических измерений (определений)	$Mt = \sqrt{(m_0^2 + m_1^2)} = \sqrt{(0.06^2 + 0.08^2)} = 0.10$
н1180	-	-	-	691828.65	1416031.33	-	Метод спутниковых геодезических измерений (определений)	$Mt = \sqrt{(m_0^2 + m_1^2)} = \sqrt{(0.06^2 + 0.08^2)} = 0.10$
н1190	-	-	-	691828.39	1416030.15	-	Метод спутниковых геодезических измерений (определений)	$Mt = \sqrt{(m_0^2 + m_1^2)} = \sqrt{(0.06^2 + 0.08^2)} = 0.10$

1. Сведения о характерных точках контура объекта недвижимости с кадастровым номером : 51:27:0020101:1823 :

Система координат МСК-51, зона 1

Зона № 1

Обозначение характерных точек контура	Содержатся в Едином государственном реестре недвижимости			Определены в ходе выполнения комплексных кадастровых работ			Метод определения координат	Формулы, примененные для расчета средней квадратической погрешности определения координат характерных точек (Mt), м, с подставленными в такие формулы значениями и итоговые (вычисленные) значения Mt, м
	Координаты, м		Радиус, м	Координаты, м		Радиус, м		
	X	Y	R	X	Y	R		
1	2	3	4	5	6	7	8	9
н1200	-	-	-	691831.25	1416029.52	-	Метод спутниковых геодезических измерений (определений)	$Mt = \sqrt{(m_0^2 + m_1^2)} = \sqrt{(0.06^2 + 0.08^2)} = 0.10$
н1210	-	-	-	691831.50	1416030.67	-	Метод спутниковых геодезических измерений (определений)	$Mt = \sqrt{(m_0^2 + m_1^2)} = \sqrt{(0.06^2 + 0.08^2)} = 0.10$
н1220	-	-	-	691844.15	1416027.93	-	Метод спутниковых геодезических измерений (определений)	$Mt = \sqrt{(m_0^2 + m_1^2)} = \sqrt{(0.06^2 + 0.08^2)} = 0.10$
н1230	-	-	-	691843.88	1416026.70	-	Метод спутниковых геодезических измерений (определений)	$Mt = \sqrt{(m_0^2 + m_1^2)} = \sqrt{(0.06^2 + 0.08^2)} = 0.10$
н1240	-	-	-	691846.68	1416026.10	-	Метод спутниковых геодезических измерений (определений)	$Mt = \sqrt{(m_0^2 + m_1^2)} = \sqrt{(0.06^2 + 0.08^2)} = 0.10$
н1250	-	-	-	691846.94	1416027.29	-	Метод спутниковых геодезических измерений (определений)	$Mt = \sqrt{(m_0^2 + m_1^2)} = \sqrt{(0.06^2 + 0.08^2)} = 0.10$
н1260	-	-	-	691853.77	1416025.84	-	Метод спутниковых геодезических измерений (определений)	$Mt = \sqrt{(m_0^2 + m_1^2)} = \sqrt{(0.06^2 + 0.08^2)} = 0.10$
н1270	-	-	-	691856.18	1416037.12	-	Метод спутниковых геодезических измерений (определений)	$Mt = \sqrt{(m_0^2 + m_1^2)} = \sqrt{(0.06^2 + 0.08^2)} = 0.10$

1. Сведения о характерных точках контура объекта недвижимости с кадастровым номером : 51:27:0020101:1823 :

Система координат МСК-51, зона 1

Зона № 1

Обозначение характерных точек контура	Содержатся в Едином государственном реестре недвижимости			Определены в ходе выполнения комплексных кадастровых работ			Метод определения координат	Формулы, примененные для расчета средней квадратической погрешности определения координат характерных точек (Mt), м, с подставленными в такие формулы значениями и итоговые (вычисленные) значения Mt, м
	Координаты, м		Радиус, м	Координаты, м		Радиус, м		
	X	Y	R	X	Y	R		
1	2	3	4	5	6	7	8	9
н1280	-	-	-	691855.64	1416037.23	-	Метод спутниковых геодезических измерений (определений)	$Mt = \sqrt{(m_0^2 + m_1^2)} = \sqrt{(0.06^2 + 0.08^2)} = 0.10$
н1290	-	-	-	691856.13	1416039.60	-	Метод спутниковых геодезических измерений (определений)	$Mt = \sqrt{(m_0^2 + m_1^2)} = \sqrt{(0.06^2 + 0.08^2)} = 0.10$
н1300	-	-	-	691855.59	1416039.72	-	Метод спутниковых геодезических измерений (определений)	$Mt = \sqrt{(m_0^2 + m_1^2)} = \sqrt{(0.06^2 + 0.08^2)} = 0.10$
н1310	-	-	-	691856.04	1416041.91	-	Метод спутниковых геодезических измерений (определений)	$Mt = \sqrt{(m_0^2 + m_1^2)} = \sqrt{(0.06^2 + 0.08^2)} = 0.10$
н1320	-	-	-	691854.72	1416042.21	-	Метод спутниковых геодезических измерений (определений)	$Mt = \sqrt{(m_0^2 + m_1^2)} = \sqrt{(0.06^2 + 0.08^2)} = 0.10$
н1330	-	-	-	691854.27	1416039.99	-	Метод спутниковых геодезических измерений (определений)	$Mt = \sqrt{(m_0^2 + m_1^2)} = \sqrt{(0.06^2 + 0.08^2)} = 0.10$
н1340	-	-	-	691853.88	1416040.07	-	Метод спутниковых геодезических измерений (определений)	$Mt = \sqrt{(m_0^2 + m_1^2)} = \sqrt{(0.06^2 + 0.08^2)} = 0.10$
н1350	-	-	-	691853.37	1416037.73	-	Метод спутниковых геодезических измерений (определений)	$Mt = \sqrt{(m_0^2 + m_1^2)} = \sqrt{(0.06^2 + 0.08^2)} = 0.10$

1. Сведения о характерных точках контура объекта недвижимости с кадастровым номером : 51:27:0020101:1823 :

Система координат МСК-51, зона 1

Зона № 1

Обозначение характерных точек контура	Содержатся в Едином государственном реестре недвижимости			Определены в ходе выполнения комплексных кадастровых работ			Метод определения координат	Формулы, примененные для расчета средней квадратической погрешности определения координат характерных точек (Mt), м, с подставленными в такие формулы значениями и итоговые (вычисленные) значения Mt, м
	Координаты, м		Радиус, м	Координаты, м		Радиус, м		
	X	Y	R	X	Y	R		
1	2	3	4	5	6	7	8	9
н1040	-	-	-	691777.68	1416054.30	-	Метод спутниковых геодезических измерений (определенный)	$Mt = \sqrt{(m_0^2 + m_1^2)} = \sqrt{(0.06^2 + 0.08^2)} = 0.10$

2. Сведения о характеристиках объекта недвижимости с кадастровым номером : 51:27:0020101:1823 :

№ п/п	Наименование характеристики	Значение характеристики
1	2	3
1.	Вид объекта недвижимости	здание
2.	Ранее присвоенный государственный учетный номер (инвентарный) здания, сооружения, объекта незавершенного строительства	-
3.	Кадастровый номер земельного участка (земельных участков), в границах которого (которых) расположены здание, сооружение, объект незавершенного строительства	51:27:0020102:4
4.	Уникальный учетный номер кадастрового квартала, в границах которого расположены здание, сооружение, объект незавершенного строительства	51:27:0020102, 51:27:0020101
5.	Адрес здания, сооружения, объекта незавершенного строительства	Российская Федерация, 184310, Мурманская область, город Заозерск, улица Строительная, дом 7
5.1.	Сведения о местоположении здания, сооружения, объекта незавершенного строительства (при отсутствии адреса) в структурированном в соответствии с федеральной информационной адресной системой виде	-
5.2.	Дополнительные сведения о местоположении	Мурманская область, г.Заозерск, ул.Строительная, д.7
6.	Иные сведения	-

3. Пояснения к сведениям об объекте недвижимости с кадастровым номером 51:27:0020101:1823 :

1.	-
----	---

Описание местоположения зданий, сооружений, объектов незавершенного строительства на земельном участке

**1. Сведения о характерных точках контура объекта недвижимости
с кадастровым номером : 51:27:0020101:1798 :**

Система координат МСК-51, зона 1

Зона № 1

Обозначение характерных точек контура	Содержатся в Едином государственном реестре недвижимости			Определены в ходе выполнения комплексных кадастровых работ			Метод опреде ления коор динат	Формулы, примененные для расчета средней квадратической погрешности определения координат характерных точек (Mt), м, с подставленными в такие формулы значениями и итоговые (вычисленные) значения Mt, м
	Координаты, м		Ради ус, м	Координаты, м		Ради ус, м		
	X	Y	R	X	Y	R		
1	2	3	4	5	6	7	8	9
н1360	-	-	-	691795.41	1416135.6 6	-	Метод спутниковых геодезически х измерений (определени й)	$Mt = \sqrt{(m_0^2 + m_1^2)} = \sqrt{(0.06^2 + 0.08^2)} = 0.10$
н1370	-	-	-	691792.96	1416124.3 8	-	Метод спутниковых геодезически х измерений (определени й)	$Mt = \sqrt{(m_0^2 + m_1^2)} = \sqrt{(0.06^2 + 0.08^2)} = 0.10$
н1380	-	-	-	691799.53	1416122.9 5	-	Метод спутниковых геодезически х измерений (определени й)	$Mt = \sqrt{(m_0^2 + m_1^2)} = \sqrt{(0.06^2 + 0.08^2)} = 0.10$
н1390	-	-	-	691799.15	1416121.2 1	-	Метод спутниковых геодезически х измерений (определени й)	$Mt = \sqrt{(m_0^2 + m_1^2)} = \sqrt{(0.06^2 + 0.08^2)} = 0.10$
н1400	-	-	-	691802.10	1416120.6 2	-	Метод спутниковых геодезически х измерений (определени й)	$Mt = \sqrt{(m_0^2 + m_1^2)} = \sqrt{(0.06^2 + 0.08^2)} = 0.10$
н1410	-	-	-	691802.47	1416122.3 2	-	Метод спутниковых геодезически х измерений (определени й)	$Mt = \sqrt{(m_0^2 + m_1^2)} = \sqrt{(0.06^2 + 0.08^2)} = 0.10$
н1420	-	-	-	691815.10	1416119.5 7	-	Метод спутниковых геодезически х измерений (определени й)	$Mt = \sqrt{(m_0^2 + m_1^2)} = \sqrt{(0.06^2 + 0.08^2)} = 0.10$
н1430	-	-	-	691814.78	1416118.0 8	-	Метод спутниковых геодезически х измерений (определени й)	$Mt = \sqrt{(m_0^2 + m_1^2)} = \sqrt{(0.06^2 + 0.08^2)} = 0.10$

1. Сведения о характерных точках контура объекта недвижимости с кадастровым номером : 51:27:0020101:1798 :

Система координат МСК-51, зона 1

Зона № 1

Обозначение характерных точек контура	Содержатся в Едином государственном реестре недвижимости			Определены в ходе выполнения комплексных кадастровых работ			Метод определения координат	Формулы, примененные для расчета средней квадратической погрешности определения координат характерных точек (Mt), м, с подставленными в такие формулы значениями и итоговые (вычисленные) значения Mt, м
	Координаты, м		Радиус, м	Координаты, м		Радиус, м		
	X	Y	R	X	Y	R		
1	2	3	4	5	6	7	8	9
н1440	-	-	-	691817.73	1416117.44	-	Метод спутниковых геодезических измерений (определений)	$Mt = \sqrt{(m_0^2 + m_1^2)} = \sqrt{(0.06^2 + 0.08^2)} = 0.10$
н1450	-	-	-	691818.05	1416118.94	-	Метод спутниковых геодезических измерений (определений)	$Mt = \sqrt{(m_0^2 + m_1^2)} = \sqrt{(0.06^2 + 0.08^2)} = 0.10$
н1460	-	-	-	691830.71	1416116.19	-	Метод спутниковых геодезических измерений (определений)	$Mt = \sqrt{(m_0^2 + m_1^2)} = \sqrt{(0.06^2 + 0.08^2)} = 0.10$
н1470	-	-	-	691830.48	1416115.12	-	Метод спутниковых геодезических измерений (определений)	$Mt = \sqrt{(m_0^2 + m_1^2)} = \sqrt{(0.06^2 + 0.08^2)} = 0.10$
н1480	-	-	-	691833.49	1416114.47	-	Метод спутниковых геодезических измерений (определений)	$Mt = \sqrt{(m_0^2 + m_1^2)} = \sqrt{(0.06^2 + 0.08^2)} = 0.10$
н1490	-	-	-	691833.72	1416115.54	-	Метод спутниковых геодезических измерений (определений)	$Mt = \sqrt{(m_0^2 + m_1^2)} = \sqrt{(0.06^2 + 0.08^2)} = 0.10$
н1500	-	-	-	691846.26	1416112.82	-	Метод спутниковых геодезических измерений (определений)	$Mt = \sqrt{(m_0^2 + m_1^2)} = \sqrt{(0.06^2 + 0.08^2)} = 0.10$
н1510	-	-	-	691846.03	1416111.72	-	Метод спутниковых геодезических измерений (определений)	$Mt = \sqrt{(m_0^2 + m_1^2)} = \sqrt{(0.06^2 + 0.08^2)} = 0.10$

1. Сведения о характерных точках контура объекта недвижимости с кадастровым номером : 51:27:0020101:1798 :

Система координат МСК-51, зона 1

Зона № 1

Обозначение характерных точек контура	Содержатся в Едином государственном реестре недвижимости			Определены в ходе выполнения комплексных кадастровых работ			Метод определения координат	Формулы, примененные для расчета средней квадратической погрешности определения координат характерных точек (Mt), м, с подставленными в такие формулы значениями и итоговые (вычисленные) значения Mt, м
	Координаты, м		Радиус, м	Координаты, м		Радиус, м		
	X	Y	R	X	Y	R		
1	2	3	4	5	6	7	8	9
н1520	-	-	-	691849.04	1416111.04	-	Метод спутниковых геодезических измерений (определений)	$Mt = \sqrt{(m_0^2 + m_1^2)} = \sqrt{(0.06^2 + 0.08^2)} = 0.10$
н1530	-	-	-	691849.28	1416112.16	-	Метод спутниковых геодезических измерений (определений)	$Mt = \sqrt{(m_0^2 + m_1^2)} = \sqrt{(0.06^2 + 0.08^2)} = 0.10$
н1540	-	-	-	691861.84	1416109.44	-	Метод спутниковых геодезических измерений (определений)	$Mt = \sqrt{(m_0^2 + m_1^2)} = \sqrt{(0.06^2 + 0.08^2)} = 0.10$
н1550	-	-	-	691861.59	1416108.29	-	Метод спутниковых геодезических измерений (определений)	$Mt = \sqrt{(m_0^2 + m_1^2)} = \sqrt{(0.06^2 + 0.08^2)} = 0.10$
н1560	-	-	-	691864.59	1416107.65	-	Метод спутниковых геодезических измерений (определений)	$Mt = \sqrt{(m_0^2 + m_1^2)} = \sqrt{(0.06^2 + 0.08^2)} = 0.10$
н1570	-	-	-	691864.83	1416108.79	-	Метод спутниковых геодезических измерений (определений)	$Mt = \sqrt{(m_0^2 + m_1^2)} = \sqrt{(0.06^2 + 0.08^2)} = 0.10$
н1580	-	-	-	691871.43	1416107.36	-	Метод спутниковых геодезических измерений (определений)	$Mt = \sqrt{(m_0^2 + m_1^2)} = \sqrt{(0.06^2 + 0.08^2)} = 0.10$
н1590	-	-	-	691873.91	1416118.64	-	Метод спутниковых геодезических измерений (определений)	$Mt = \sqrt{(m_0^2 + m_1^2)} = \sqrt{(0.06^2 + 0.08^2)} = 0.10$

1. Сведения о характерных точках контура объекта недвижимости с кадастровым номером : 51:27:0020101:1798 :

Система координат МСК-51, зона 1

Зона № 1

Обозначение характерных точек контура	Содержатся в Едином государственном реестре недвижимости			Определены в ходе выполнения комплексных кадастровых работ			Метод определения координат	Формулы, примененные для расчета средней квадратической погрешности определения координат характерных точек (Mt), м, с подставленными в такие формулы значениями и итоговые (вычисленные) значения Mt, м
	Координаты, м		Радиус, м	Координаты, м		Радиус, м		
	X	Y	R	X	Y	R		
1	2	3	4	5	6	7	8	9
n1360	-	-	-	691795.41	1416135.66	-	Метод спутниковых геодезических измерений (определенный)	$Mt = \sqrt{(m_0^2 + m_1^2)} = \sqrt{(0.06^2 + 0.08^2)} = 0.10$

2. Сведения о характеристиках объекта недвижимости с кадастровым номером : 51:27:0020101:1798 :

№ п/п	Наименование характеристики	Значение характеристики
1	2	3
1.	Вид объекта недвижимости	здание
2.	Ранее присвоенный государственный учетный номер (инвентарный) здания, сооружения, объекта незавершенного строительства	-
3.	Кадастровый номер земельного участка (земельных участков), в границах которого (которых) расположены здание, сооружение, объект незавершенного строительства	51:27:0020102:6
4.	Уникальный учетный номер кадастрового квартала, в границах которого расположены здание, сооружение, объект незавершенного строительства	51:27:0020102, 51:27:0020101
5.	Адрес здания, сооружения, объекта незавершенного строительства	Российская Федерация, 184310, Мурманская область, город Заозерск, улица Строительная, дом 3
5.1.	Сведения о местоположении здания, сооружения, объекта незавершенного строительства (при отсутствии адреса) в структурированном в соответствии с федеральной информационной адресной системой виде	-
5.2.	Дополнительные сведения о местоположении	город Заозерск Мурманской области, улица Строительная, дом 3
6.	Иные сведения	-

3. Пояснения к сведениям об объекте недвижимости с кадастровым номером 51:27:0020101:1798 :

1.	-
----	---

Описание местоположения зданий, сооружений, объектов незавершенного строительства на земельном участке

**1. Сведения о характерных точках контура объекта недвижимости
с кадастровым номером : 51:27:0020102:36 :**

Система координат МСК-51, зона 1

Зона № 1

Обозначение характерных точек контура	Содержатся в Едином государственном реестре недвижимости			Определены в ходе выполнения комплексных кадастровых работ			Метод опреде ления коор динат	Формулы, примененные для расчета средней квадратической погрешности определения координат характерных точек (Mt), м, с подставленными в такие формулы значениями и итоговые (вычисленные) значения Mt, м
	Координаты, м		Ради ус, м	Координаты, м		Ради ус, м		
	X	Y	R	X	Y	R		
1	2	3	4	5	6	7	8	9
н1600	-	-	-	691880.40	1416148.0 3	-	Метод спутниковых геодезически х измерений (определени й)	$Mt = \sqrt{(m_0^2 + m_1^2)} = \sqrt{(0.06^2 + 0.08^2)} = 0.10$
н1610	-	-	-	691882.83	1416159.4 4	-	Метод спутниковых геодезически х измерений (определени й)	$Mt = \sqrt{(m_0^2 + m_1^2)} = \sqrt{(0.06^2 + 0.08^2)} = 0.10$
н1620	-	-	-	691876.41	1416160.8 1	-	Метод спутниковых геодезически х измерений (определени й)	$Mt = \sqrt{(m_0^2 + m_1^2)} = \sqrt{(0.06^2 + 0.08^2)} = 0.10$
н1630	-	-	-	691876.86	1416162.9 5	-	Метод спутниковых геодезически х измерений (определени й)	$Mt = \sqrt{(m_0^2 + m_1^2)} = \sqrt{(0.06^2 + 0.08^2)} = 0.10$
н1640	-	-	-	691873.83	1416163.5 9	-	Метод спутниковых геодезически х измерений (определени й)	$Mt = \sqrt{(m_0^2 + m_1^2)} = \sqrt{(0.06^2 + 0.08^2)} = 0.10$
н1650	-	-	-	691873.37	1416161.4 5	-	Метод спутниковых геодезически х измерений (определени й)	$Mt = \sqrt{(m_0^2 + m_1^2)} = \sqrt{(0.06^2 + 0.08^2)} = 0.10$
н1660	-	-	-	691860.70	1416164.1 6	-	Метод спутниковых геодезически х измерений (определени й)	$Mt = \sqrt{(m_0^2 + m_1^2)} = \sqrt{(0.06^2 + 0.08^2)} = 0.10$
н1670	-	-	-	691861.09	1416166.0 2	-	Метод спутниковых геодезически х измерений (определени й)	$Mt = \sqrt{(m_0^2 + m_1^2)} = \sqrt{(0.06^2 + 0.08^2)} = 0.10$

1. Сведения о характерных точках контура объекта недвижимости с кадастровым номером : 51:27:0020102:36 :

Система координат МСК-51, зона 1

Зона № 1

Обозначение характерных точек контура	Содержатся в Едином государственном реестре недвижимости			Определены в ходе выполнения комплексных кадастровых работ			Метод определения координат	Формулы, примененные для расчета средней квадратической погрешности определения координат характерных точек (Mt), м, с подставленными в такие формулы значениями и итоговые (вычисленные) значения Mt, м
	Координаты, м		Радиус, м	Координаты, м		Радиус, м		
	X	Y	R	X	Y	R		
1	2	3	4	5	6	7	8	9
н1680	-	-	-	691858.04	1416166.67	-	Метод спутниковых геодезических измерений (определений)	$Mt = \sqrt{(m_0^2 + m_1^2)} = \sqrt{(0.06^2 + 0.08^2)} = 0.10$
н1690	-	-	-	691857.64	1416164.81	-	Метод спутниковых геодезических измерений (определений)	$Mt = \sqrt{(m_0^2 + m_1^2)} = \sqrt{(0.06^2 + 0.08^2)} = 0.10$
н1700	-	-	-	691845.06	1416167.49	-	Метод спутниковых геодезических измерений (определений)	$Mt = \sqrt{(m_0^2 + m_1^2)} = \sqrt{(0.06^2 + 0.08^2)} = 0.10$
н1710	-	-	-	691845.43	1416169.23	-	Метод спутниковых геодезических измерений (определений)	$Mt = \sqrt{(m_0^2 + m_1^2)} = \sqrt{(0.06^2 + 0.08^2)} = 0.10$
н1720	-	-	-	691842.39	1416169.87	-	Метод спутниковых геодезических измерений (определений)	$Mt = \sqrt{(m_0^2 + m_1^2)} = \sqrt{(0.06^2 + 0.08^2)} = 0.10$
н1730	-	-	-	691842.02	1416168.14	-	Метод спутниковых геодезических измерений (определений)	$Mt = \sqrt{(m_0^2 + m_1^2)} = \sqrt{(0.06^2 + 0.08^2)} = 0.10$
н1740	-	-	-	691829.42	1416170.81	-	Метод спутниковых геодезических измерений (определений)	$Mt = \sqrt{(m_0^2 + m_1^2)} = \sqrt{(0.06^2 + 0.08^2)} = 0.10$
н1750	-	-	-	691829.83	1416172.45	-	Метод спутниковых геодезических измерений (определений)	$Mt = \sqrt{(m_0^2 + m_1^2)} = \sqrt{(0.06^2 + 0.08^2)} = 0.10$

1. Сведения о характерных точках контура объекта недвижимости с кадастровым номером : 51:27:0020102:36 :

Система координат МСК-51, зона 1

Зона № 1

Обозначение характерных точек контура	Содержатся в Едином государственном реестре недвижимости			Определены в ходе выполнения комплексных кадастровых работ			Метод определения координат	Формулы, примененные для расчета средней квадратической погрешности определения координат характерных точек (Mt), м, с подставленными в такие формулы значениями и итоговые (вычисленные) значения Mt, м
	Координаты, м		Радиус, м	Координаты, м		Радиус, м		
	X	Y	R	X	Y	R		
1	2	3	4	5	6	7	8	9
н1760	-	-	-	691826.79	1416173.21	-	Метод спутниковых геодезических измерений (определений)	$Mt = \sqrt{(m_0^2 + m_1^2)} = \sqrt{(0.06^2 + 0.08^2)} = 0.10$
н1770	-	-	-	691826.40	1416171.46	-	Метод спутниковых геодезических измерений (определений)	$Mt = \sqrt{(m_0^2 + m_1^2)} = \sqrt{(0.06^2 + 0.08^2)} = 0.10$
н1780	-	-	-	691813.75	1416174.16	-	Метод спутниковых геодезических измерений (определений)	$Mt = \sqrt{(m_0^2 + m_1^2)} = \sqrt{(0.06^2 + 0.08^2)} = 0.10$
н1790	-	-	-	691814.11	1416175.86	-	Метод спутниковых геодезических измерений (определений)	$Mt = \sqrt{(m_0^2 + m_1^2)} = \sqrt{(0.06^2 + 0.08^2)} = 0.10$
н1800	-	-	-	691811.09	1416176.50	-	Метод спутниковых геодезических измерений (определений)	$Mt = \sqrt{(m_0^2 + m_1^2)} = \sqrt{(0.06^2 + 0.08^2)} = 0.10$
н1810	-	-	-	691810.73	1416174.80	-	Метод спутниковых геодезических измерений (определений)	$Mt = \sqrt{(m_0^2 + m_1^2)} = \sqrt{(0.06^2 + 0.08^2)} = 0.10$
н1820	-	-	-	691804.14	1416176.21	-	Метод спутниковых геодезических измерений (определений)	$Mt = \sqrt{(m_0^2 + m_1^2)} = \sqrt{(0.06^2 + 0.08^2)} = 0.10$
н1830	-	-	-	691801.79	1416164.83	-	Метод спутниковых геодезических измерений (определений)	$Mt = \sqrt{(m_0^2 + m_1^2)} = \sqrt{(0.06^2 + 0.08^2)} = 0.10$

1. Сведения о характерных точках контура объекта недвижимости с кадастровым номером : 51:27:0020102:36 :

Система координат МСК-51, зона 1

Зона № 1

Обозначение характерных точек контура	Содержатся в Едином государственном реестре недвижимости			Определены в ходе выполнения комплексных кадастровых работ			Метод определения координат	Формулы, примененные для расчета средней квадратической погрешности определения координат характерных точек (Mt), м, с подставленными в такие формулы значениями и итоговые (вычисленные) значения Mt, м
	Координаты, м		Радиус, м	Координаты, м		Радиус, м		
	X	Y	R	X	Y	R		
1	2	3	4	5	6	7	8	9
n1600	-	-	-	691880.40	1416148.03	-	Метод спутниковых геодезических измерений (определенный)	$Mt = \sqrt{(m_0^2 + m_1^2)} = \sqrt{(0.06^2 + 0.08^2)} = 0.10$

2. Сведения о характеристиках объекта недвижимости с кадастровым номером : 51:27:0020102:36 :

№ п/п	Наименование характеристики	Значение характеристики
1	2	3
1.	Вид объекта недвижимости	здание
2.	Ранее присвоенный государственный учетный номер (инвентарный) здания, сооружения, объекта незавершенного строительства	-
3.	Кадастровый номер земельного участка (земельных участков), в границах которого (которых) расположены здание, сооружение, объект незавершенного строительства	51:27:0020102:8
4.	Уникальный учетный номер кадастрового квартала, в границах которого расположены здание, сооружение, объект незавершенного строительства	51:27:0020102
5.	Адрес здания, сооружения, объекта незавершенного строительства	Российская Федерация, 184310, Мурманская область, город Заозерск, улица Строительная, дом 1
5.1.	Сведения о местоположении здания, сооружения, объекта незавершенного строительства (при отсутствии адреса) в структурированном в соответствии с федеральной информационной адресной системой виде	-
5.2.	Дополнительные сведения о местоположении	-
6.	Иные сведения	-

3. Пояснения к сведениям об объекте недвижимости с кадастровым номером 51:27:0020102:36 :

1.	-
----	---

Описание местоположения зданий, сооружений, объектов незавершенного строительства на земельном участке

**1. Сведения о характерных точках контура объекта недвижимости
с кадастровым номером : 51:01:0000000:3170 :**

Система координат МСК-51, зона 1

Зона № 1

Обозначение характерных точек контура	Содержатся в Едином государственном реестре недвижимости			Определены в ходе выполнения комплексных кадастровых работ			Метод опреде ления коор динат	Формулы, примененные для расчета средней квадратической погрешности определения координат характерных точек (Mt), м, с подставленными в такие формулы значениями и итоговые (вычисленные) значения Mt, м
	Координаты, м		Ради ус, м	Координаты, м		Ради ус, м		
	X	Y	R	X	Y	R		
1	2	3	4	5	6	7	8	9
н1840	-	-	-	691889.20	1416188.9 7	-	Метод спутниковых геодезически х измерений (определени й)	$Mt = \sqrt{(m_0^2 + m_1^2)} = \sqrt{(0.06^2 + 0.08^2)} = 0.10$
н1850	-	-	-	691891.69	1416200.3 0	-	Метод спутниковых геодезически х измерений (определени й)	$Mt = \sqrt{(m_0^2 + m_1^2)} = \sqrt{(0.06^2 + 0.08^2)} = 0.10$
н1860	-	-	-	691813.13	1416217.0 7	-	Метод спутниковых геодезически х измерений (определени й)	$Mt = \sqrt{(m_0^2 + m_1^2)} = \sqrt{(0.06^2 + 0.08^2)} = 0.10$
н1870	-	-	-	691810.62	1416205.7 3	-	Метод спутниковых геодезически х измерений (определени й)	$Mt = \sqrt{(m_0^2 + m_1^2)} = \sqrt{(0.06^2 + 0.08^2)} = 0.10$
н1880	-	-	-	691817.08	1416204.3 6	-	Метод спутниковых геодезически х измерений (определени й)	$Mt = \sqrt{(m_0^2 + m_1^2)} = \sqrt{(0.06^2 + 0.08^2)} = 0.10$
н1890	-	-	-	691816.86	1416203.3 5	-	Метод спутниковых геодезически х измерений (определени й)	$Mt = \sqrt{(m_0^2 + m_1^2)} = \sqrt{(0.06^2 + 0.08^2)} = 0.10$
н1900	-	-	-	691819.94	1416202.7 2	-	Метод спутниковых геодезически х измерений (определени й)	$Mt = \sqrt{(m_0^2 + m_1^2)} = \sqrt{(0.06^2 + 0.08^2)} = 0.10$
н1910	-	-	-	691820.15	1416203.7 0	-	Метод спутниковых геодезически х измерений (определени й)	$Mt = \sqrt{(m_0^2 + m_1^2)} = \sqrt{(0.06^2 + 0.08^2)} = 0.10$

1. Сведения о характерных точках контура объекта недвижимости с кадастровым номером : 51:01:000000:3170 :

Система координат МСК-51, зона 1

Зона № 1

Обозначение характерных точек контура	Содержатся в Едином государственном реестре недвижимости			Определены в ходе выполнения комплексных кадастровых работ			Метод определения координат	Формулы, примененные для расчета средней квадратической погрешности определения координат характерных точек (Mt), м, с подставленными в такие формулы значениями и итоговые (вычисленные) значения Mt, м
	Координаты, м		Радиус, м	Координаты, м		Радиус, м		
	X	Y	R	X	Y	R		
1	2	3	4	5	6	7	8	9
н1920	-	-	-	691832.59	1416201.05	-	Метод спутниковых геодезических измерений (определений)	$Mt = \sqrt{(m_0^2 + m_1^2)} = \sqrt{(0.06^2 + 0.08^2)} = 0.10$
н1930	-	-	-	691832.38	1416200.08	-	Метод спутниковых геодезических измерений (определений)	$Mt = \sqrt{(m_0^2 + m_1^2)} = \sqrt{(0.06^2 + 0.08^2)} = 0.10$
н1940	-	-	-	691835.68	1416199.38	-	Метод спутниковых геодезических измерений (определений)	$Mt = \sqrt{(m_0^2 + m_1^2)} = \sqrt{(0.06^2 + 0.08^2)} = 0.10$
н1950	-	-	-	691835.88	1416200.34	-	Метод спутниковых геодезических измерений (определений)	$Mt = \sqrt{(m_0^2 + m_1^2)} = \sqrt{(0.06^2 + 0.08^2)} = 0.10$
н1960	-	-	-	691848.35	1416197.69	-	Метод спутниковых геодезических измерений (определений)	$Mt = \sqrt{(m_0^2 + m_1^2)} = \sqrt{(0.06^2 + 0.08^2)} = 0.10$
н1970	-	-	-	691848.11	1416196.59	-	Метод спутниковых геодезических измерений (определений)	$Mt = \sqrt{(m_0^2 + m_1^2)} = \sqrt{(0.06^2 + 0.08^2)} = 0.10$
н1980	-	-	-	691851.31	1416195.91	-	Метод спутниковых геодезических измерений (определений)	$Mt = \sqrt{(m_0^2 + m_1^2)} = \sqrt{(0.06^2 + 0.08^2)} = 0.10$
н1990	-	-	-	691851.55	1416197.00	-	Метод спутниковых геодезических измерений (определений)	$Mt = \sqrt{(m_0^2 + m_1^2)} = \sqrt{(0.06^2 + 0.08^2)} = 0.10$

1. Сведения о характерных точках контура объекта недвижимости с кадастровым номером : 51:01:000000:3170 :

Система координат МСК-51, зона 1

Зона № 1

Обозначение характерных точек контура	Содержатся в Едином государственном реестре недвижимости			Определены в ходе выполнения комплексных кадастровых работ			Метод определения координат	Формулы, примененные для расчета средней квадратической погрешности определения координат характерных точек (Mt), м, с подставленными в такие формулы значениями и итоговые (вычисленные) значения Mt, м
	Координаты, м		Радиус, м	Координаты, м		Радиус, м		
	X	Y	R	X	Y	R		
1	2	3	4	5	6	7	8	9
н2000	-	-	-	691864.06	1416194.34	-	Метод спутниковых геодезических измерений (определений)	$Mt = \sqrt{(m_0^2 + m_1^2)} = \sqrt{(0.06^2 + 0.08^2)} = 0.10$
н2010	-	-	-	691863.80	1416193.09	-	Метод спутниковых геодезических измерений (определений)	$Mt = \sqrt{(m_0^2 + m_1^2)} = \sqrt{(0.06^2 + 0.08^2)} = 0.10$
н2020	-	-	-	691866.88	1416192.44	-	Метод спутниковых геодезических измерений (определений)	$Mt = \sqrt{(m_0^2 + m_1^2)} = \sqrt{(0.06^2 + 0.08^2)} = 0.10$
н2030	-	-	-	691867.14	1416193.68	-	Метод спутниковых геодезических измерений (определений)	$Mt = \sqrt{(m_0^2 + m_1^2)} = \sqrt{(0.06^2 + 0.08^2)} = 0.10$
н2040	-	-	-	691879.64	1416191.01	-	Метод спутниковых геодезических измерений (определений)	$Mt = \sqrt{(m_0^2 + m_1^2)} = \sqrt{(0.06^2 + 0.08^2)} = 0.10$
н2050	-	-	-	691879.40	1416189.90	-	Метод спутниковых геодезических измерений (определений)	$Mt = \sqrt{(m_0^2 + m_1^2)} = \sqrt{(0.06^2 + 0.08^2)} = 0.10$
н2060	-	-	-	691882.58	1416189.23	-	Метод спутниковых геодезических измерений (определений)	$Mt = \sqrt{(m_0^2 + m_1^2)} = \sqrt{(0.06^2 + 0.08^2)} = 0.10$
н2070	-	-	-	691882.82	1416190.33	-	Метод спутниковых геодезических измерений (определений)	$Mt = \sqrt{(m_0^2 + m_1^2)} = \sqrt{(0.06^2 + 0.08^2)} = 0.10$

1. Сведения о характерных точках контура объекта недвижимости с кадастровым номером : 51:01:0000000:3170 :

Система координат МСК-51, зона 1

Зона № 1

Обозначение характерных точек контура	Содержатся в Едином государственном реестре недвижимости			Определены в ходе выполнения комплексных кадастровых работ			Метод определения координат	Формулы, примененные для расчета средней квадратической погрешности определения координат характерных точек (Mt), м, с подставленными в такие формулы значениями и итоговые (вычисленные) значения Mt, м
	Координаты, м		Радиус, м	Координаты, м		Радиус, м		
	X	Y	R	X	Y	R		
1	2	3	4	5	6	7	8	9
н1840	-	-	-	691889.20	1416188.97	-	Метод спутниковых геодезических измерений (определенный)	$Mt = \sqrt{(m_0^2 + m_1^2)} = \sqrt{(0.06^2 + 0.08^2)} = 0.10$

2. Сведения о характеристиках объекта недвижимости с кадастровым номером : 51:01:0000000:3170 :

№ п/п	Наименование характеристики	Значение характеристики
1	2	3
1.	Вид объекта недвижимости	здание
2.	Ранее присвоенный государственный учетный номер (инвентарный) здания, сооружения, объекта незавершенного строительства	-
3.	Кадастровый номер земельного участка (земельных участков), в границах которого (которых) расположены здание, сооружение, объект незавершенного строительства	51:27:0020102:9
4.	Уникальный учетный номер кадастрового квартала, в границах которого расположены здание, сооружение, объект незавершенного строительства	51:27:0020102, 51:27:0030404
5.	Адрес здания, сооружения, объекта незавершенного строительства	Российская Федерация, 184310, Мурманская область, город Заозерск, улица Ленинского Комсомола, дом 7
5.1.	Сведения о местоположении здания, сооружения, объекта незавершенного строительства (при отсутствии адреса) в структурированном в соответствии с федеральной информационной адресной системой виде	-
5.2.	Дополнительные сведения о местоположении	-
6.	Иные сведения	-

3. Пояснения к сведениям об объекте недвижимости с кадастровым номером 51:01:0000000:3170 :

1.	-
----	---

Описание местоположения зданий, сооружений, объектов незавершенного строительства на земельном участке

**1. Сведения о характерных точках контура объекта недвижимости
с кадастровым номером : 51:27:0020102:33 :**

Система координат МСК-51, зона 1

Зона № 1

Обозначение характерных точек контура	Содержатся в Едином государственном реестре недвижимости			Определены в ходе выполнения комплексных кадастровых работ			Метод опреде ления коор динат	Формулы, примененные для расчета средней квадратической погрешности определения координат характерных точек (Mt), м, с подставленными в такие формулы значениями и итоговые (вычисленные) значения Mt, м
	Координаты, м		Ради ус, м	Координаты, м		Ради ус, м		
	X	Y	R	X	Y	R		
1	2	3	4	5	6	7	8	9
н2080	-	-	-	691795.45	1416208.8 4	-	Метод спутниковых геодезически х измерений (определени й)	$Mt = \sqrt{(m_0^2 + m_1^2)} = \sqrt{(0.06^2 + 0.08^2)} = 0.10$
н2090	-	-	-	691797.92	1416220.1 9	-	Метод спутниковых геодезически х измерений (определени й)	$Mt = \sqrt{(m_0^2 + m_1^2)} = \sqrt{(0.06^2 + 0.08^2)} = 0.10$
н2100	-	-	-	691750.54	1416230.2 7	-	Метод спутниковых геодезически х измерений (определени й)	$Mt = \sqrt{(m_0^2 + m_1^2)} = \sqrt{(0.06^2 + 0.08^2)} = 0.10$
н2110	-	-	-	691748.11	1416218.8 7	-	Метод спутниковых геодезически х измерений (определени й)	$Mt = \sqrt{(m_0^2 + m_1^2)} = \sqrt{(0.06^2 + 0.08^2)} = 0.10$
н2120	-	-	-	691754.81	1416217.4 5	-	Метод спутниковых геодезически х измерений (определени й)	$Mt = \sqrt{(m_0^2 + m_1^2)} = \sqrt{(0.06^2 + 0.08^2)} = 0.10$
н2130	-	-	-	691754.69	1416216.8 5	-	Метод спутниковых геодезически х измерений (определени й)	$Mt = \sqrt{(m_0^2 + m_1^2)} = \sqrt{(0.06^2 + 0.08^2)} = 0.10$
н2140	-	-	-	691757.49	1416216.2 6	-	Метод спутниковых геодезически х измерений (определени й)	$Mt = \sqrt{(m_0^2 + m_1^2)} = \sqrt{(0.06^2 + 0.08^2)} = 0.10$
н2150	-	-	-	691757.61	1416216.8 5	-	Метод спутниковых геодезически х измерений (определени й)	$Mt = \sqrt{(m_0^2 + m_1^2)} = \sqrt{(0.06^2 + 0.08^2)} = 0.10$

1. Сведения о характерных точках контура объекта недвижимости с кадастровым номером : 51:27:0020102:33 :

Система координат МСК-51, зона 1

Зона № 1

Обозначение характерных точек контура	Содержатся в Едином государственном реестре недвижимости			Определены в ходе выполнения комплексных кадастровых работ			Метод определения координат	Формулы, примененные для расчета средней квадратической погрешности определения координат характерных точек (Mt), м, с подставленными в такие формулы значениями и итоговые (вычисленные) значения Mt, м
	Координаты, м		Радиус, м	Координаты, м		Радиус, м		
	X	Y	R	X	Y	R		
1	2	3	4	5	6	7	8	9
н2160	-	-	-	691770.21	1416214.18	-	Метод спутниковых геодезических измерений (определений)	$Mt = \sqrt{(m_0^2 + m_1^2)} = \sqrt{(0.06^2 + 0.08^2)} = 0.10$
н2170	-	-	-	691769.89	1416212.70	-	Метод спутниковых геодезических измерений (определений)	$Mt = \sqrt{(m_0^2 + m_1^2)} = \sqrt{(0.06^2 + 0.08^2)} = 0.10$
н2180	-	-	-	691773.18	1416212.03	-	Метод спутниковых геодезических измерений (определений)	$Mt = \sqrt{(m_0^2 + m_1^2)} = \sqrt{(0.06^2 + 0.08^2)} = 0.10$
н2190	-	-	-	691773.50	1416213.49	-	Метод спутниковых геодезических измерений (определений)	$Mt = \sqrt{(m_0^2 + m_1^2)} = \sqrt{(0.06^2 + 0.08^2)} = 0.10$
н2200	-	-	-	691785.98	1416210.84	-	Метод спутниковых геодезических измерений (определений)	$Mt = \sqrt{(m_0^2 + m_1^2)} = \sqrt{(0.06^2 + 0.08^2)} = 0.10$
н2210	-	-	-	691785.71	1416209.57	-	Метод спутниковых геодезических измерений (определений)	$Mt = \sqrt{(m_0^2 + m_1^2)} = \sqrt{(0.06^2 + 0.08^2)} = 0.10$
н2220	-	-	-	691788.76	1416208.91	-	Метод спутниковых геодезических измерений (определений)	$Mt = \sqrt{(m_0^2 + m_1^2)} = \sqrt{(0.06^2 + 0.08^2)} = 0.10$
н2230	-	-	-	691789.04	1416210.19	-	Метод спутниковых геодезических измерений (определений)	$Mt = \sqrt{(m_0^2 + m_1^2)} = \sqrt{(0.06^2 + 0.08^2)} = 0.10$

1. Сведения о характерных точках контура объекта недвижимости с кадастровым номером : 51:27:0020102:33 :

Система координат МСК-51, зона 1

Зона № 1

Обозначение характерных точек контура	Содержатся в Едином государственном реестре недвижимости			Определены в ходе выполнения комплексных кадастровых работ			Метод определения координат	Формулы, примененные для расчета средней квадратической погрешности определения координат характерных точек (Mt), м, с подставленными в такие формулы значениями и итоговые (вычисленные) значения Mt, м
	Координаты, м		Радиус, м	Координаты, м		Радиус, м		
	X	Y	R	X	Y	R		
1	2	3	4	5	6	7	8	9
н2080	-	-	-	691795.45	1416208.84	-	Метод спутниковых геодезических измерений (определенный)	$Mt = \sqrt{(m_0^2 + m_1^2)} = \sqrt{(0.06^2 + 0.08^2)} = 0.10$

2. Сведения о характеристиках объекта недвижимости с кадастровым номером : 51:27:0020102:33 :

№ п/п	Наименование характеристики	Значение характеристики
1	2	3
1.	Вид объекта недвижимости	здание
2.	Ранее присвоенный государственный учетный номер (инвентарный) здания, сооружения, объекта незавершенного строительства	-
3.	Кадастровый номер земельного участка (земельных участков), в границах которого (которых) расположены здание, сооружение, объект незавершенного строительства	51:27:0020102:14
4.	Уникальный учетный номер кадастрового квартала, в границах которого расположены здание, сооружение, объект незавершенного строительства	51:27:0020102
5.	Адрес здания, сооружения, объекта незавершенного строительства	Российская Федерация, 184310, Мурманская область, город Заозерск, улица Ленинского Комсомола, дом 5
5.1.	Сведения о местоположении здания, сооружения, объекта незавершенного строительства (при отсутствии адреса) в структурированном в соответствии с федеральной информационной адресной системой виде	-
5.2.	Дополнительные сведения о местоположении	-
6.	Иные сведения	-

3. Пояснения к сведениям об объекте недвижимости с кадастровым номером 51:27:0020102:33 :

1.	-
----	---

Описание местоположения зданий, сооружений, объектов незавершенного строительства на земельном участке

**1. Сведения о характерных точках контура объекта недвижимости
с кадастровым номером : 51:27:0020102:32 :**

Система координат МСК-51, зона 1

Зона № 1

Обозначение характерных точек контура	Содержатся в Едином государственном реестре недвижимости			Определены в ходе выполнения комплексных кадастровых работ			Метод опреде ления коор динат	Формулы, примененные для расчета средней квадратической погрешности определения координат характерных точек (Mt), м, с подставленными в такие формулы значениями и итоговые (вычисленные) значения Mt, м
	Координаты, м		Ради ус, м	Координаты, м		Ради ус, м		
	X	Y	R	X	Y	R		
1	2	3	4	5	6	7	8	9
н2240	-	-	-	691640.39	1416240.0 8	-	Метод спутниковых геодезически х измерений (определени й)	$Mt = \sqrt{(m_0^2 + m_1^2)} = \sqrt{(0.06^2 + 0.08^2)} = 0.10$
н2250	-	-	-	691643.10	1416252.7 4	-	Метод спутниковых геодезически х измерений (определени й)	$Mt = \sqrt{(m_0^2 + m_1^2)} = \sqrt{(0.06^2 + 0.08^2)} = 0.10$
н2260	-	-	-	691639.20	1416253.5 9	-	Метод спутниковых геодезически х измерений (определени й)	$Mt = \sqrt{(m_0^2 + m_1^2)} = \sqrt{(0.06^2 + 0.08^2)} = 0.10$
н2270	-	-	-	691639.44	1416254.7 2	-	Метод спутниковых геодезически х измерений (определени й)	$Mt = \sqrt{(m_0^2 + m_1^2)} = \sqrt{(0.06^2 + 0.08^2)} = 0.10$
н2280	-	-	-	691638.78	1416254.8 7	-	Метод спутниковых геодезически х измерений (определени й)	$Mt = \sqrt{(m_0^2 + m_1^2)} = \sqrt{(0.06^2 + 0.08^2)} = 0.10$
н2290	-	-	-	691639.15	1416256.5 7	-	Метод спутниковых геодезически х измерений (определени й)	$Mt = \sqrt{(m_0^2 + m_1^2)} = \sqrt{(0.06^2 + 0.08^2)} = 0.10$
н2300	-	-	-	691637.84	1416256.8 6	-	Метод спутниковых геодезически х измерений (определени й)	$Mt = \sqrt{(m_0^2 + m_1^2)} = \sqrt{(0.06^2 + 0.08^2)} = 0.10$
н2310	-	-	-	691637.47	1416255.1 6	-	Метод спутниковых геодезически х измерений (определени й)	$Mt = \sqrt{(m_0^2 + m_1^2)} = \sqrt{(0.06^2 + 0.08^2)} = 0.10$

1. Сведения о характерных точках контура объекта недвижимости с кадастровым номером : 51:27:0020102:32 :

Система координат МСК-51, зона 1

Зона № 1

Обозначение характерных точек контура	Содержатся в Едином государственном реестре недвижимости			Определены в ходе выполнения комплексных кадастровых работ			Метод определения координат	Формулы, примененные для расчета средней квадратической погрешности определения координат характерных точек (Mt), м, с подставленными в такие формулы значениями и итоговые (вычисленные) значения Mt, м
	Координаты, м		Радиус, м	Координаты, м		Радиус, м		
	X	Y	R	X	Y	R		
1	2	3	4	5	6	7	8	9
н2320	-	-	-	691636.12	1416255.45	-	Метод спутниковых геодезических измерений (определений)	$Mt = \sqrt{(m_0^2 + m_1^2)} = \sqrt{(0.06^2 + 0.08^2)} = 0.10$
н2330	-	-	-	691636.46	1416257.04	-	Метод спутниковых геодезических измерений (определений)	$Mt = \sqrt{(m_0^2 + m_1^2)} = \sqrt{(0.06^2 + 0.08^2)} = 0.10$
н2340	-	-	-	691635.24	1416257.30	-	Метод спутниковых геодезических измерений (определений)	$Mt = \sqrt{(m_0^2 + m_1^2)} = \sqrt{(0.06^2 + 0.08^2)} = 0.10$
н2350	-	-	-	691634.89	1416255.72	-	Метод спутниковых геодезических измерений (определений)	$Mt = \sqrt{(m_0^2 + m_1^2)} = \sqrt{(0.06^2 + 0.08^2)} = 0.10$
н2360	-	-	-	691633.89	1416255.93	-	Метод спутниковых геодезических измерений (определений)	$Mt = \sqrt{(m_0^2 + m_1^2)} = \sqrt{(0.06^2 + 0.08^2)} = 0.10$
н2370	-	-	-	691633.64	1416254.78	-	Метод спутниковых геодезических измерений (определений)	$Mt = \sqrt{(m_0^2 + m_1^2)} = \sqrt{(0.06^2 + 0.08^2)} = 0.10$
н2380	-	-	-	691625.05	1416256.64	-	Метод спутниковых геодезических измерений (определений)	$Mt = \sqrt{(m_0^2 + m_1^2)} = \sqrt{(0.06^2 + 0.08^2)} = 0.10$
н2390	-	-	-	691625.31	1416257.83	-	Метод спутниковых геодезических измерений (определений)	$Mt = \sqrt{(m_0^2 + m_1^2)} = \sqrt{(0.06^2 + 0.08^2)} = 0.10$

1. Сведения о характерных точках контура объекта недвижимости с кадастровым номером : 51:27:0020102:32 :

Система координат МСК-51, зона 1

Зона № 1

Обозначение характерных точек контура	Содержатся в Едином государственном реестре недвижимости			Определены в ходе выполнения комплексных кадастровых работ			Метод определения координат	Формулы, примененные для расчета средней квадратической погрешности определения координат характерных точек (Mt), м, с подставленными в такие формулы значениями и итоговые (вычисленные) значения Mt, м
	Координаты, м		Радиус, м	Координаты, м		Радиус, м		
	X	Y	R	X	Y	R		
1	2	3	4	5	6	7	8	9
н2400	-	-	-	691624.86	1416257.92	-	Метод спутниковых геодезических измерений (определений)	$Mt = \sqrt{(m_0^2 + m_1^2)} = \sqrt{(0.06^2 + 0.08^2)} = 0.10$
н2410	-	-	-	691625.27	1416259.90	-	Метод спутниковых геодезических измерений (определений)	$Mt = \sqrt{(m_0^2 + m_1^2)} = \sqrt{(0.06^2 + 0.08^2)} = 0.10$
н2420	-	-	-	691624.03	1416260.17	-	Метод спутниковых геодезических измерений (определений)	$Mt = \sqrt{(m_0^2 + m_1^2)} = \sqrt{(0.06^2 + 0.08^2)} = 0.10$
н2430	-	-	-	691623.60	1416258.19	-	Метод спутниковых геодезических измерений (определений)	$Mt = \sqrt{(m_0^2 + m_1^2)} = \sqrt{(0.06^2 + 0.08^2)} = 0.10$
н2440	-	-	-	691623.06	1416258.31	-	Метод спутниковых геодезических измерений (определений)	$Mt = \sqrt{(m_0^2 + m_1^2)} = \sqrt{(0.06^2 + 0.08^2)} = 0.10$
н2450	-	-	-	691622.81	1416257.12	-	Метод спутниковых геодезических измерений (определений)	$Mt = \sqrt{(m_0^2 + m_1^2)} = \sqrt{(0.06^2 + 0.08^2)} = 0.10$
н2460	-	-	-	691613.89	1416259.05	-	Метод спутниковых геодезических измерений (определений)	$Mt = \sqrt{(m_0^2 + m_1^2)} = \sqrt{(0.06^2 + 0.08^2)} = 0.10$
н2470	-	-	-	691614.11	1416260.07	-	Метод спутниковых геодезических измерений (определений)	$Mt = \sqrt{(m_0^2 + m_1^2)} = \sqrt{(0.06^2 + 0.08^2)} = 0.10$

1. Сведения о характерных точках контура объекта недвижимости с кадастровым номером : 51:27:0020102:32 :

Система координат МСК-51, зона 1

Зона № 1

Обозначение характерных точек контура	Содержатся в Едином государственном реестре недвижимости			Определены в ходе выполнения комплексных кадастровых работ			Метод определения координат	Формулы, примененные для расчета средней квадратической погрешности определения координат характерных точек (Mt), м, с подставленными в такие формулы значениями и итоговые (вычисленные) значения Mt, м
	Координаты, м		Радиус, м	Координаты, м		Радиус, м		
	X	Y	R	X	Y	R		
1	2	3	4	5	6	7	8	9
н2480	-	-	-	691613.63	1416260.18	-	Метод спутниковых геодезических измерений (определений)	$Mt = \sqrt{(m_0^2 + m_1^2)} = \sqrt{(0.06^2 + 0.08^2)} = 0.10$
н2490	-	-	-	691614.00	1416261.89	-	Метод спутниковых геодезических измерений (определений)	$Mt = \sqrt{(m_0^2 + m_1^2)} = \sqrt{(0.06^2 + 0.08^2)} = 0.10$
н2500	-	-	-	691612.43	1416262.23	-	Метод спутниковых геодезических измерений (определений)	$Mt = \sqrt{(m_0^2 + m_1^2)} = \sqrt{(0.06^2 + 0.08^2)} = 0.10$
н2510	-	-	-	691612.06	1416260.52	-	Метод спутниковых геодезических измерений (определений)	$Mt = \sqrt{(m_0^2 + m_1^2)} = \sqrt{(0.06^2 + 0.08^2)} = 0.10$
н2520	-	-	-	691611.81	1416260.57	-	Метод спутниковых геодезических измерений (определений)	$Mt = \sqrt{(m_0^2 + m_1^2)} = \sqrt{(0.06^2 + 0.08^2)} = 0.10$
н2530	-	-	-	691611.58	1416259.55	-	Метод спутниковых геодезических измерений (определений)	$Mt = \sqrt{(m_0^2 + m_1^2)} = \sqrt{(0.06^2 + 0.08^2)} = 0.10$
н2540	-	-	-	691587.45	1416264.77	-	Метод спутниковых геодезических измерений (определений)	$Mt = \sqrt{(m_0^2 + m_1^2)} = \sqrt{(0.06^2 + 0.08^2)} = 0.10$
н2550	-	-	-	691587.88	1416266.74	-	Метод спутниковых геодезических измерений (определений)	$Mt = \sqrt{(m_0^2 + m_1^2)} = \sqrt{(0.06^2 + 0.08^2)} = 0.10$

1. Сведения о характерных точках контура объекта недвижимости с кадастровым номером : 51:27:0020102:32 :

Система координат МСК-51, зона 1

Зона № 1

Обозначение характерных точек контура	Содержатся в Едином государственном реестре недвижимости			Определены в ходе выполнения комплексных кадастровых работ			Метод определения координат	Формулы, примененные для расчета средней квадратической погрешности определения координат характерных точек (Mt), м, с подставленными в такие формулы значениями и итоговые (вычисленные) значения Mt, м
	Координаты, м		Радиус, м	Координаты, м		Радиус, м		
	X	Y	R	X	Y	R		
1	2	3	4	5	6	7	8	9
н2560	-	-	-	691585.82	1416267.18	-	Метод спутниковых геодезических измерений (определений)	$Mt = \sqrt{(m_0^2 + m_1^2)} = \sqrt{(0.06^2 + 0.08^2)} = 0.10$
н2570	-	-	-	691585.40	1416265.20	-	Метод спутниковых геодезических измерений (определений)	$Mt = \sqrt{(m_0^2 + m_1^2)} = \sqrt{(0.06^2 + 0.08^2)} = 0.10$
н2580	-	-	-	691578.89	1416266.61	-	Метод спутниковых геодезических измерений (определений)	$Mt = \sqrt{(m_0^2 + m_1^2)} = \sqrt{(0.06^2 + 0.08^2)} = 0.10$
н2590	-	-	-	691579.16	1416267.90	-	Метод спутниковых геодезических измерений (определений)	$Mt = \sqrt{(m_0^2 + m_1^2)} = \sqrt{(0.06^2 + 0.08^2)} = 0.10$
н2600	-	-	-	691578.98	1416267.94	-	Метод спутниковых геодезических измерений (определений)	$Mt = \sqrt{(m_0^2 + m_1^2)} = \sqrt{(0.06^2 + 0.08^2)} = 0.10$
н2610	-	-	-	691579.24	1416269.11	-	Метод спутниковых геодезических измерений (определений)	$Mt = \sqrt{(m_0^2 + m_1^2)} = \sqrt{(0.06^2 + 0.08^2)} = 0.10$
н2620	-	-	-	691577.78	1416269.43	-	Метод спутниковых геодезических измерений (определений)	$Mt = \sqrt{(m_0^2 + m_1^2)} = \sqrt{(0.06^2 + 0.08^2)} = 0.10$
н2630	-	-	-	691577.53	1416268.25	-	Метод спутниковых геодезических измерений (определений)	$Mt = \sqrt{(m_0^2 + m_1^2)} = \sqrt{(0.06^2 + 0.08^2)} = 0.10$

1. Сведения о характерных точках контура объекта недвижимости с кадастровым номером : 51:27:0020102:32 :

Система координат МСК-51, зона 1							Зона № 1	
Обозначение характерных точек контура	Содержатся в Едином государственном реестре недвижимости			Определены в ходе выполнения комплексных кадастровых работ			Метод определения координат	Формулы, примененные для расчета средней квадратической погрешности определения координат характерных точек (Mt), м, с подставленными в такие формулы значениями и итоговые (вычисленные) значения Mt, м
	Координаты, м		Радиус, м	Координаты, м		Радиус, м		
	X	Y	R	X	Y	R		
1	2	3	4	5	6	7	8	9
н2640	-	-	-	691577.29	1416268.30	-	Метод спутниковых геодезических измерений (определений)	$Mt = \sqrt{(m_0^2 + m_1^2)} = \sqrt{(0.06^2 + 0.08^2)} = 0.10$
н2650	-	-	-	691577.01	1416267.01	-	Метод спутниковых геодезических измерений (определений)	$Mt = \sqrt{(m_0^2 + m_1^2)} = \sqrt{(0.06^2 + 0.08^2)} = 0.10$
н2660	-	-	-	691570.05	1416268.51	-	Метод спутниковых геодезических измерений (определений)	$Mt = \sqrt{(m_0^2 + m_1^2)} = \sqrt{(0.06^2 + 0.08^2)} = 0.10$
н2670	-	-	-	691567.30	1416255.87	-	Метод спутниковых геодезических измерений (определений)	$Mt = \sqrt{(m_0^2 + m_1^2)} = \sqrt{(0.06^2 + 0.08^2)} = 0.10$
н2680	-	-	-	691585.45	1416251.96	-	Метод спутниковых геодезических измерений (определений)	$Mt = \sqrt{(m_0^2 + m_1^2)} = \sqrt{(0.06^2 + 0.08^2)} = 0.10$
н2690	-	-	-	691585.12	1416250.42	-	Метод спутниковых геодезических измерений (определений)	$Mt = \sqrt{(m_0^2 + m_1^2)} = \sqrt{(0.06^2 + 0.08^2)} = 0.10$
н2700	-	-	-	691587.56	1416249.89	-	Метод спутниковых геодезических измерений (определений)	$Mt = \sqrt{(m_0^2 + m_1^2)} = \sqrt{(0.06^2 + 0.08^2)} = 0.10$
н2710	-	-	-	691587.89	1416251.42	-	Метод спутниковых геодезических измерений (определений)	$Mt = \sqrt{(m_0^2 + m_1^2)} = \sqrt{(0.06^2 + 0.08^2)} = 0.10$

1. Сведения о характерных точках контура объекта недвижимости с кадастровым номером : 51:27:0020102:32 :

Система координат МСК-51, зона 1

Зона № 1

Обозначение характерных точек контура	Содержатся в Едином государственном реестре недвижимости			Определены в ходе выполнения комплексных кадастровых работ			Метод определения координат	Формулы, примененные для расчета средней квадратической погрешности определения координат характерных точек (Mt), м, с подставленными в такие формулы значениями и итоговые (вычисленные) значения Mt, м
	Координаты, м		Радиус, м	Координаты, м		Радиус, м		
	X	Y	R	X	Y	R		
1	2	3	4	5	6	7	8	9
н2720	-	-	-	691594.92	1416249.91	-	Метод спутниковых геодезических измерений (определений)	$Mt = \sqrt{(m_0^2 + m_1^2)} = \sqrt{(0.06^2 + 0.08^2)} = 0.10$
н2730	-	-	-	691594.65	1416248.63	-	Метод спутниковых геодезических измерений (определений)	$Mt = \sqrt{(m_0^2 + m_1^2)} = \sqrt{(0.06^2 + 0.08^2)} = 0.10$
н2740	-	-	-	691596.52	1416248.23	-	Метод спутниковых геодезических измерений (определений)	$Mt = \sqrt{(m_0^2 + m_1^2)} = \sqrt{(0.06^2 + 0.08^2)} = 0.10$
н2750	-	-	-	691596.51	1416248.16	-	Метод спутниковых геодезических измерений (определений)	$Mt = \sqrt{(m_0^2 + m_1^2)} = \sqrt{(0.06^2 + 0.08^2)} = 0.10$
н2760	-	-	-	691598.85	1416247.66	-	Метод спутниковых геодезических измерений (определений)	$Mt = \sqrt{(m_0^2 + m_1^2)} = \sqrt{(0.06^2 + 0.08^2)} = 0.10$
н2770	-	-	-	691598.93	1416248.02	-	Метод спутниковых геодезических измерений (определений)	$Mt = \sqrt{(m_0^2 + m_1^2)} = \sqrt{(0.06^2 + 0.08^2)} = 0.10$
н2780	-	-	-	691602.25	1416247.30	-	Метод спутниковых геодезических измерений (определений)	$Mt = \sqrt{(m_0^2 + m_1^2)} = \sqrt{(0.06^2 + 0.08^2)} = 0.10$
н2790	-	-	-	691602.47	1416248.28	-	Метод спутниковых геодезических измерений (определений)	$Mt = \sqrt{(m_0^2 + m_1^2)} = \sqrt{(0.06^2 + 0.08^2)} = 0.10$

1. Сведения о характерных точках контура объекта недвижимости с кадастровым номером : 51:27:0020102:32 :

Система координат МСК-51, зона 1

Зона № 1

Обозначение характерных точек контура	Содержатся в Едином государственном реестре недвижимости			Определены в ходе выполнения комплексных кадастровых работ			Метод опреде ления коор динат	Формулы, примененные для расчета средней квадратической погрешности определения координат характерных точек (Mt), м, с подставленными в такие формулы значениями и итоговые (вычисленные) значения Mt, м
	Координаты, м		Ради ус, м	Координаты, м		Ради ус, м		
	X	Y	R	X	Y	R		
1	2	3	4	5	6	7	8	9
н2800	-	-	-	691609.43	1416246.7 7	-	Метод спутниковых геодезически х измерений (определени й)	$Mt = \sqrt{(m_0^2 + m_1^2)} = \sqrt{(0.06^2 + 0.08^2)} = 0.10$
н2810	-	-	-	691609.16	1416245.5 5	-	Метод спутниковых геодезически х измерений (определени й)	$Mt = \sqrt{(m_0^2 + m_1^2)} = \sqrt{(0.06^2 + 0.08^2)} = 0.10$
н2820	-	-	-	691610.43	1416245.2 6	-	Метод спутниковых геодезически х измерений (определени й)	$Mt = \sqrt{(m_0^2 + m_1^2)} = \sqrt{(0.06^2 + 0.08^2)} = 0.10$
н2830	-	-	-	691610.70	1416246.5 0	-	Метод спутниковых геодезически х измерений (определени й)	$Mt = \sqrt{(m_0^2 + m_1^2)} = \sqrt{(0.06^2 + 0.08^2)} = 0.10$
н2840	-	-	-	691619.51	1416244.5 9	-	Метод спутниковых геодезически х измерений (определени й)	$Mt = \sqrt{(m_0^2 + m_1^2)} = \sqrt{(0.06^2 + 0.08^2)} = 0.10$
н2850	-	-	-	691618.97	1416242.1 8	-	Метод спутниковых геодезически х измерений (определени й)	$Mt = \sqrt{(m_0^2 + m_1^2)} = \sqrt{(0.06^2 + 0.08^2)} = 0.10$
н2860	-	-	-	691622.77	1416241.3 6	-	Метод спутниковых геодезически х измерений (определени й)	$Mt = \sqrt{(m_0^2 + m_1^2)} = \sqrt{(0.06^2 + 0.08^2)} = 0.10$
н2870	-	-	-	691623.30	1416243.7 8	-	Метод спутниковых геодезически х измерений (определени й)	$Mt = \sqrt{(m_0^2 + m_1^2)} = \sqrt{(0.06^2 + 0.08^2)} = 0.10$

1. Сведения о характерных точках контура объекта недвижимости с кадастровым номером : 51:27:0020102:32 :

Система координат МСК-51, зона 1

Зона № 1

Обозначение характерных точек контура	Содержатся в Едином государственном реестре недвижимости			Определены в ходе выполнения комплексных кадастровых работ			Метод определения координат	Формулы, примененные для расчета средней квадратической погрешности определения координат характерных точек (Mt), м, с подставленными в такие формулы значениями и итоговые (вычисленные) значения Mt, м
	Координаты, м		Радиус, м	Координаты, м		Радиус, м		
	X	Y	R	X	Y	R		
1	2	3	4	5	6	7	8	9
н224О	-	-	-	691640.39	1416240.08	-	Метод спутниковых геодезических измерений (определенный)	$Mt = \sqrt{(m_0^2 + m_1^2)} = \sqrt{(0.06^2 + 0.08^2)} = 0.10$

2. Сведения о характеристиках объекта недвижимости с кадастровым номером : 51:27:0020102:32 :

№ п/п	Наименование характеристики	Значение характеристики
1	2	3
1.	Вид объекта недвижимости	здание
2.	Ранее присвоенный государственный учетный номер (инвентарный) здания, сооружения, объекта незавершенного строительства	-
3.	Кадастровый номер земельного участка (земельных участков), в границах которого (которых) расположены здание, сооружение, объект незавершенного строительства	51:27:0020102:16
4.	Уникальный учетный номер кадастрового квартала, в границах которого расположены здание, сооружение, объект незавершенного строительства	51:27:0020102
5.	Адрес здания, сооружения, объекта незавершенного строительства	Российская Федерация, 184310, Мурманская область, город Заозерск, улица Ленинского Комсомола, дом 1
5.1.	Сведения о местоположении здания, сооружения, объекта незавершенного строительства (при отсутствии адреса) в структурированном в соответствии с федеральной информационной адресной системой виде	-
5.2.	Дополнительные сведения о местоположении	-
6.	Иные сведения	-

3. Пояснения к сведениям об объекте недвижимости с кадастровым номером 51:27:0020102:32 :

1.	-
----	---

Описание местоположения зданий, сооружений, объектов незавершенного строительства на земельном участке

**1. Сведения о характерных точках контура объекта недвижимости
с кадастровым номером : 51:27:0020102:28 :**

Система координат МСК-51, зона 1

Зона № 1

Обозначение характерных точек контура	Содержатся в Едином государственном реестре недвижимости			Определены в ходе выполнения комплексных кадастровых работ			Метод опреде ления коор динат	Формулы, примененные для расчета средней квадратической погрешности определения координат характерных точек (Mt), м, с подставленными в такие формулы значениями и итоговые (вычисленные) значения Mt, м
	Координаты, м		Ради ус, м	Координаты, м		Ради ус, м		
	X	Y	R	X	Y	R		
1	2	3	4	5	6	7	8	9
н2880	-	-	-	691653.11	1416081.5 5	-	Метод спутниковых геодезически х измерений (определени й)	$Mt = \sqrt{(m_0^2 + m_1^2)} = \sqrt{(0.06^2 + 0.08^2)} = 0.10$
н2890	-	-	-	691650.65	1416070.2 9	-	Метод спутниковых геодезически х измерений (определени й)	$Mt = \sqrt{(m_0^2 + m_1^2)} = \sqrt{(0.06^2 + 0.08^2)} = 0.10$
н2900	-	-	-	691657.15	1416068.8 7	-	Метод спутниковых геодезически х измерений (определени й)	$Mt = \sqrt{(m_0^2 + m_1^2)} = \sqrt{(0.06^2 + 0.08^2)} = 0.10$
н2910	-	-	-	691656.87	1416067.6 1	-	Метод спутниковых геодезически х измерений (определени й)	$Mt = \sqrt{(m_0^2 + m_1^2)} = \sqrt{(0.06^2 + 0.08^2)} = 0.10$
н2920	-	-	-	691659.90	1416066.9 5	-	Метод спутниковых геодезически х измерений (определени й)	$Mt = \sqrt{(m_0^2 + m_1^2)} = \sqrt{(0.06^2 + 0.08^2)} = 0.10$
н2930	-	-	-	691660.18	1416068.2 1	-	Метод спутниковых геодезически х измерений (определени й)	$Mt = \sqrt{(m_0^2 + m_1^2)} = \sqrt{(0.06^2 + 0.08^2)} = 0.10$
н2940	-	-	-	691672.33	1416065.5 5	-	Метод спутниковых геодезически х измерений (определени й)	$Mt = \sqrt{(m_0^2 + m_1^2)} = \sqrt{(0.06^2 + 0.08^2)} = 0.10$
н2950	-	-	-	691672.06	1416064.3 7	-	Метод спутниковых геодезически х измерений (определени й)	$Mt = \sqrt{(m_0^2 + m_1^2)} = \sqrt{(0.06^2 + 0.08^2)} = 0.10$

1. Сведения о характерных точках контура объекта недвижимости с кадастровым номером : 51:27:0020102:28 :

Система координат МСК-51, зона 1

Зона № 1

Обозначение характерных точек контура	Содержатся в Едином государственном реестре недвижимости			Определены в ходе выполнения комплексных кадастровых работ			Метод определения координат	Формулы, примененные для расчета средней квадратической погрешности определения координат характерных точек (Mt), м, с подставленными в такие формулы значениями и итоговые (вычисленные) значения Mt, м
	Координаты, м		Радиус, м	Координаты, м		Радиус, м		
	X	Y	R	X	Y	R		
1	2	3	4	5	6	7	8	9
н296О	-	-	-	691675.09	1416063.71	-	Метод спутниковых геодезических измерений (определений)	$Mt = \sqrt{(m_0^2 + m_1^2)} = \sqrt{(0.06^2 + 0.08^2)} = 0.10$
н297О	-	-	-	691675.35	1416064.89	-	Метод спутниковых геодезических измерений (определений)	$Mt = \sqrt{(m_0^2 + m_1^2)} = \sqrt{(0.06^2 + 0.08^2)} = 0.10$
н298О	-	-	-	691688.35	1416062.05	-	Метод спутниковых геодезических измерений (определений)	$Mt = \sqrt{(m_0^2 + m_1^2)} = \sqrt{(0.06^2 + 0.08^2)} = 0.10$
н299О	-	-	-	691688.09	1416060.85	-	Метод спутниковых геодезических измерений (определений)	$Mt = \sqrt{(m_0^2 + m_1^2)} = \sqrt{(0.06^2 + 0.08^2)} = 0.10$
н300О	-	-	-	691691.12	1416060.21	-	Метод спутниковых геодезических измерений (определений)	$Mt = \sqrt{(m_0^2 + m_1^2)} = \sqrt{(0.06^2 + 0.08^2)} = 0.10$
н301О	-	-	-	691691.38	1416061.39	-	Метод спутниковых геодезических измерений (определений)	$Mt = \sqrt{(m_0^2 + m_1^2)} = \sqrt{(0.06^2 + 0.08^2)} = 0.10$
н302О	-	-	-	691704.05	1416058.62	-	Метод спутниковых геодезических измерений (определений)	$Mt = \sqrt{(m_0^2 + m_1^2)} = \sqrt{(0.06^2 + 0.08^2)} = 0.10$
н303О	-	-	-	691703.79	1416057.44	-	Метод спутниковых геодезических измерений (определений)	$Mt = \sqrt{(m_0^2 + m_1^2)} = \sqrt{(0.06^2 + 0.08^2)} = 0.10$

1. Сведения о характерных точках контура объекта недвижимости с кадастровым номером : 51:27:0020102:28 :

Система координат МСК-51, зона 1

Зона № 1

Обозначение характерных точек контура	Содержатся в Едином государственном реестре недвижимости			Определены в ходе выполнения комплексных кадастровых работ			Метод определения координат	Формулы, примененные для расчета средней квадратической погрешности определения координат характерных точек (Mt), м, с подставленными в такие формулы значениями и итоговые (вычисленные) значения Mt, м
	Координаты, м		Радиус, м	Координаты, м		Радиус, м		
	X	Y	R	X	Y	R		
1	2	3	4	5	6	7	8	9
н3040	-	-	-	691706.82	1416056.77	-	Метод спутниковых геодезических измерений (определений)	$Mt = \sqrt{(m_0^2 + m_1^2)} = \sqrt{(0.06^2 + 0.08^2)} = 0.10$
н3050	-	-	-	691707.08	1416057.96	-	Метод спутниковых геодезических измерений (определений)	$Mt = \sqrt{(m_0^2 + m_1^2)} = \sqrt{(0.06^2 + 0.08^2)} = 0.10$
н3060	-	-	-	691719.66	1416055.21	-	Метод спутниковых геодезических измерений (определений)	$Mt = \sqrt{(m_0^2 + m_1^2)} = \sqrt{(0.06^2 + 0.08^2)} = 0.10$
н3070	-	-	-	691719.39	1416053.98	-	Метод спутниковых геодезических измерений (определений)	$Mt = \sqrt{(m_0^2 + m_1^2)} = \sqrt{(0.06^2 + 0.08^2)} = 0.10$
н3080	-	-	-	691722.42	1416053.33	-	Метод спутниковых геодезических измерений (определений)	$Mt = \sqrt{(m_0^2 + m_1^2)} = \sqrt{(0.06^2 + 0.08^2)} = 0.10$
н3090	-	-	-	691722.68	1416054.55	-	Метод спутниковых геодезических измерений (определений)	$Mt = \sqrt{(m_0^2 + m_1^2)} = \sqrt{(0.06^2 + 0.08^2)} = 0.10$
н3100	-	-	-	691729.11	1416053.14	-	Метод спутниковых геодезических измерений (определений)	$Mt = \sqrt{(m_0^2 + m_1^2)} = \sqrt{(0.06^2 + 0.08^2)} = 0.10$
н3110	-	-	-	691731.57	1416064.38	-	Метод спутниковых геодезических измерений (определений)	$Mt = \sqrt{(m_0^2 + m_1^2)} = \sqrt{(0.06^2 + 0.08^2)} = 0.10$

1. Сведения о характерных точках контура объекта недвижимости с кадастровым номером : 51:27:0020102:28 :

Система координат МСК-51, зона 1

Зона № 1

Обозначение характерных точек контура	Содержатся в Едином государственном реестре недвижимости			Определены в ходе выполнения комплексных кадастровых работ			Метод определения координат	Формулы, примененные для расчета средней квадратической погрешности определения координат характерных точек (Mt), м, с подставленными в такие формулы значениями и итоговые (вычисленные) значения Mt, м
	Координаты, м		Радиус, м	Координаты, м		Радиус, м		
	X	Y	R	X	Y	R		
1	2	3	4	5	6	7	8	9
н2880	-	-	-	691653.11	1416081.55	-	Метод спутниковых геодезических измерений (определенный)	$Mt = \sqrt{(m_0^2 + m_1^2)} = \sqrt{(0.06^2 + 0.08^2)} = 0.10$

2. Сведения о характеристиках объекта недвижимости с кадастровым номером : 51:27:0020102:28 :

№ п/п	Наименование характеристики	Значение характеристики
1	2	3
1.	Вид объекта недвижимости	здание
2.	Ранее присвоенный государственный учетный номер (инвентарный) здания, сооружения, объекта незавершенного строительства	-
3.	Кадастровый номер земельного участка (земельных участков), в границах которого (которых) расположены здание, сооружение, объект незавершенного строительства	51:27:0020102:12
4.	Уникальный учетный номер кадастрового квартала, в границах которого расположены здание, сооружение, объект незавершенного строительства	51:27:0020102
5.	Адрес здания, сооружения, объекта незавершенного строительства	Российская Федерация, 184310, Мурманская область, город Заозерск, переулок Гранитный, дом 3
5.1.	Сведения о местоположении здания, сооружения, объекта незавершенного строительства (при отсутствии адреса) в структурированном в соответствии с федеральной информационной адресной системой виде	-
5.2.	Дополнительные сведения о местоположении	-
6.	Иные сведения	-

3. Пояснения к сведениям об объекте недвижимости с кадастровым номером 51:27:0020102:28 :

1.	-
----	---

Описание местоположения зданий, сооружений, объектов незавершенного строительства на земельном участке

**1. Сведения о характерных точках контура объекта недвижимости
с кадастровым номером : 51:27:0020102:35 :**

Система координат МСК-51, зона 1

Зона № 1

Обозначение характерных точек контура	Содержатся в Едином государственном реестре недвижимости			Определены в ходе выполнения комплексных кадастровых работ			Метод опреде ления коор динат	Формулы, примененные для расчета средней квадратической погрешности определения координат характерных точек (Mt), м, с подставленными в такие формулы значениями и итоговые (вычисленные) значения Mt, м
	Координаты, м		Ради ус, м	Координаты, м		Ради ус, м		
	X	Y	R	X	Y	R		
1	2	3	4	5	6	7	8	9
н3120	-	-	-	691562.45	1416089.3 5	-	Метод спутниковых геодезически х измерений (определени й)	$Mt = \sqrt{(m_0^2 + m_1^2)} = \sqrt{(0.06^2 + 0.08^2)} = 0.10$
н3130	-	-	-	691564.96	1416100.6 7	-	Метод спутниковых геодезически х измерений (определени й)	$Mt = \sqrt{(m_0^2 + m_1^2)} = \sqrt{(0.06^2 + 0.08^2)} = 0.10$
н3140	-	-	-	691643.21	1416083.1 7	-	Метод спутниковых геодезически х измерений (определени й)	$Mt = \sqrt{(m_0^2 + m_1^2)} = \sqrt{(0.06^2 + 0.08^2)} = 0.10$
н3150	-	-	-	691640.73	1416072.0 0	-	Метод спутниковых геодезически х измерений (определени й)	$Mt = \sqrt{(m_0^2 + m_1^2)} = \sqrt{(0.06^2 + 0.08^2)} = 0.10$
н3160	-	-	-	691634.30	1416073.4 3	-	Метод спутниковых геодезически х измерений (определени й)	$Mt = \sqrt{(m_0^2 + m_1^2)} = \sqrt{(0.06^2 + 0.08^2)} = 0.10$
н3170	-	-	-	691634.05	1416072.2 0	-	Метод спутниковых геодезически х измерений (определени й)	$Mt = \sqrt{(m_0^2 + m_1^2)} = \sqrt{(0.06^2 + 0.08^2)} = 0.10$
н3180	-	-	-	691631.01	1416072.8 7	-	Метод спутниковых геодезически х измерений (определени й)	$Mt = \sqrt{(m_0^2 + m_1^2)} = \sqrt{(0.06^2 + 0.08^2)} = 0.10$
н3190	-	-	-	691631.28	1416074.1 0	-	Метод спутниковых геодезически х измерений (определени й)	$Mt = \sqrt{(m_0^2 + m_1^2)} = \sqrt{(0.06^2 + 0.08^2)} = 0.10$

1. Сведения о характерных точках контура объекта недвижимости с кадастровым номером : 51:27:0020102:35 :

Система координат МСК-51, зона 1

Зона № 1

Обозначение характерных точек контура	Содержатся в Едином государственном реестре недвижимости			Определены в ходе выполнения комплексных кадастровых работ			Метод определения координат	Формулы, примененные для расчета средней квадратической погрешности определения координат характерных точек (Mt), м, с подставленными в такие формулы значениями и итоговые (вычисленные) значения Mt, м
	Координаты, м		Радиус, м	Координаты, м		Радиус, м		
	X	Y	R	X	Y	R		
1	2	3	4	5	6	7	8	9
н3200	-	-	-	691618.59	1416076.91	-	Метод спутниковых геодезических измерений (определений)	$Mt = \sqrt{(m_0^2 + m_1^2)} = \sqrt{(0.06^2 + 0.08^2)} = 0.10$
н3210	-	-	-	691618.30	1416075.62	-	Метод спутниковых геодезических измерений (определений)	$Mt = \sqrt{(m_0^2 + m_1^2)} = \sqrt{(0.06^2 + 0.08^2)} = 0.10$
н3220	-	-	-	691615.27	1416076.29	-	Метод спутниковых геодезических измерений (определений)	$Mt = \sqrt{(m_0^2 + m_1^2)} = \sqrt{(0.06^2 + 0.08^2)} = 0.10$
н3230	-	-	-	691615.56	1416077.58	-	Метод спутниковых геодезических измерений (определений)	$Mt = \sqrt{(m_0^2 + m_1^2)} = \sqrt{(0.06^2 + 0.08^2)} = 0.10$
н3240	-	-	-	691587.38	1416083.83	-	Метод спутниковых геодезических измерений (определений)	$Mt = \sqrt{(m_0^2 + m_1^2)} = \sqrt{(0.06^2 + 0.08^2)} = 0.10$
н3250	-	-	-	691587.09	1416082.56	-	Метод спутниковых геодезических измерений (определений)	$Mt = \sqrt{(m_0^2 + m_1^2)} = \sqrt{(0.06^2 + 0.08^2)} = 0.10$
н3260	-	-	-	691584.06	1416083.23	-	Метод спутниковых геодезических измерений (определений)	$Mt = \sqrt{(m_0^2 + m_1^2)} = \sqrt{(0.06^2 + 0.08^2)} = 0.10$
н3270	-	-	-	691584.35	1416084.50	-	Метод спутниковых геодезических измерений (определений)	$Mt = \sqrt{(m_0^2 + m_1^2)} = \sqrt{(0.06^2 + 0.08^2)} = 0.10$

1. Сведения о характерных точках контура объекта недвижимости с кадастровым номером : 51:27:0020102:35 :

Система координат МСК-51, зона 1

Зона № 1

Обозначение характерных точек контура	Содержатся в Едином государственном реестре недвижимости			Определены в ходе выполнения комплексных кадастровых работ			Метод определения координат	Формулы, примененные для расчета средней квадратической погрешности определения координат характерных точек (Mt), м, с подставленными в такие формулы значениями и итоговые (вычисленные) значения Mt, м
	Координаты, м		Радиус, м	Координаты, м		Радиус, м		
	X	Y	R	X	Y	R		
1	2	3	4	5	6	7	8	9
н3280	-	-	-	691571.90	1416087.26	-	Метод спутниковых геодезических измерений (определений)	$Mt = \sqrt{(m_0^2 + m_1^2)} = \sqrt{(0.06^2 + 0.08^2)} = 0.10$
н3290	-	-	-	691571.62	1416085.99	-	Метод спутниковых геодезических измерений (определений)	$Mt = \sqrt{(m_0^2 + m_1^2)} = \sqrt{(0.06^2 + 0.08^2)} = 0.10$
н3300	-	-	-	691568.60	1416086.67	-	Метод спутниковых геодезических измерений (определений)	$Mt = \sqrt{(m_0^2 + m_1^2)} = \sqrt{(0.06^2 + 0.08^2)} = 0.10$
н3310	-	-	-	691568.88	1416087.93	-	Метод спутниковых геодезических измерений (определений)	$Mt = \sqrt{(m_0^2 + m_1^2)} = \sqrt{(0.06^2 + 0.08^2)} = 0.10$
н3120	-	-	-	691562.45	1416089.35	-	Метод спутниковых геодезических измерений (определений)	$Mt = \sqrt{(m_0^2 + m_1^2)} = \sqrt{(0.06^2 + 0.08^2)} = 0.10$

2. Сведения о характеристиках объекта недвижимости с кадастровым номером : 51:27:0020102:35 :

№ п/п	Наименование характеристики	Значение характеристики
1	2	3
1.	Вид объекта недвижимости	здание
2.	Ранее присвоенный государственный учетный номер (инвентарный) здания, сооружения, объекта незавершенного строительства	-
3.	Кадастровый номер земельного участка (земельных участков), в границах которого (которых) расположены здание, сооружение, объект незавершенного строительства	51:27:0020102:13
4.	Уникальный учетный номер кадастрового квартала, в границах которого расположены здание, сооружение, объект незавершенного строительства	51:27:0020102

2. Сведения о характеристиках объекта недвижимости с кадастровым номером : 51:27:0020102:35 :

№ п/п	Наименование характеристики	Значение характеристики
1	2	3
5.	Адрес здания, сооружения, объекта незавершенного строительства	Российская Федерация, 184310, Мурманская область, город Заозерск, переулок Гранитный, дом 5
5.1.	Сведения о местоположении здания, сооружения, объекта незавершенного строительства (при отсутствии адреса) в структурированном в соответствии с федеральной информационной адресной системой виде	-
5.2.	Дополнительные сведения о местоположении	-
6.	Иные сведения	-

3. Пояснения к сведениям об объекте недвижимости с кадастровым номером 51:27:0020102:35 :

1.	-
----	---

Описание местоположения зданий, сооружений, объектов незавершенного строительства на земельном участке

**1. Сведения о характерных точках контура объекта недвижимости
с кадастровым номером : 51:27:0010101:264 :**

Система координат МСК-51, зона 1

Зона № 1

Обозначение характерных точек контура	Содержатся в Едином государственном реестре недвижимости			Определены в ходе выполнения комплексных кадастровых работ			Метод опреде ления коор динат	Формулы, примененные для расчета средней квадратической погрешности определения координат характерных точек (Mt), м, с подставленными в такие формулы значениями и итоговые (вычисленные) значения Mt, м
	Координаты, м		Ради ус, м	Координаты, м		Ради ус, м		
	X	Y	R	X	Y	R		
1	2	3	4	5	6	7	8	9
н3320	-	-	-	691876.70	1416129.7 9	-	Метод спутниковых геодезически х измерений (определени й)	$Mt = \sqrt{(m_0^2 + m_1^2)} = \sqrt{(0.06^2 + 0.08^2)} = 0.10$
н3330	-	-	-	691877.86	1416135.9 7	-	Метод спутниковых геодезически х измерений (определени й)	$Mt = \sqrt{(m_0^2 + m_1^2)} = \sqrt{(0.06^2 + 0.08^2)} = 0.10$
н3340	-	-	-	691867.44	1416138.0 8	-	Метод спутниковых геодезически х измерений (определени й)	$Mt = \sqrt{(m_0^2 + m_1^2)} = \sqrt{(0.06^2 + 0.08^2)} = 0.10$
н3350	-	-	-	691866.38	1416131.9 2	-	Метод спутниковых геодезически х измерений (определени й)	$Mt = \sqrt{(m_0^2 + m_1^2)} = \sqrt{(0.06^2 + 0.08^2)} = 0.10$
н3320	-	-	-	691876.70	1416129.7 9	-	Метод спутниковых геодезически х измерений (определени й)	$Mt = \sqrt{(m_0^2 + m_1^2)} = \sqrt{(0.06^2 + 0.08^2)} = 0.10$

**2. Сведения о характеристиках объекта недвижимости
с кадастровым номером : 51:27:0010101:264 :**

№ п/п	Наименование характеристики	Значение характеристики
1	2	3
1.	Вид объекта недвижимости	здание
2.	Ранее присвоенный государственный учетный номер (инвентарный) здания, сооружения, объекта незавершенного строительства	-
3.	Кадастровый номер земельного участка (земельных участков), в границах которого (которых) расположены здание, сооружение, объект незавершенного строительства	51:27:0020102:7

2. Сведения о характеристиках объекта недвижимости с кадастровым номером : 51:27:0010101:264 :

№ п/п	Наименование характеристики	Значение характеристики
1	2	3
4.	Уникальный учетный номер кадастрового квартала, в границах которого расположены здание, сооружение, объект незавершенного строительства	51:27:0020102, 51:27:0010101
5.	Адрес здания, сооружения, объекта незавершенного строительства	Российская Федерация, Мурманская область, город Заозерск
5.1.	Сведения о местоположении здания, сооружения, объекта незавершенного строительства (при отсутствии адреса) в структурированном в соответствии с федеральной информационной адресной системой виде	-
5.2.	Дополнительные сведения о местоположении	-
6.	Иные сведения	-

3. Пояснения к сведениям об объекте недвижимости с кадастровым номером 51:27:0010101:264 :

1.	-

**Описание местоположения зданий, сооружений,
объектов незавершенного строительства на земельном участке**

**1. Сведения о характерных точках контура объекта недвижимости
с кадастровым номером : 51:27:0000000:26 :**

Система координат МСК-51, зона 1

Зона № 1

Обозначение характерных точек контура	Содержатся в Едином государственном реестре недвижимости			Определены в ходе выполнения комплексных кадастровых работ			Метод опреде ления коор динат	Формулы, примененные для расчета средней квадратической погрешности определения координат характерных точек (Mt), м, с подставленными в такие формулы значениями и итоговые (вычисленные) значения Mt, м
	Координаты, м		Ради ус, м	Координаты, м		Ради ус, м		
	X	Y	R	X	Y	R		
1	2	3	4	5	6	7	8	9
н3360	-	-	-	691388.92	1416171.7 2	-	Метод спутниковых геодезически х измерений (определени й)	$Mt = \sqrt{(m_0^2 + m_1^2)} = \sqrt{(0.06^2 + 0.08^2)} = 0.10$
н3370	-	-	-	691389.24	1416182.0 6	-	Метод спутниковых геодезически х измерений (определени й)	$Mt = \sqrt{(m_0^2 + m_1^2)} = \sqrt{(0.06^2 + 0.08^2)} = 0.10$
н3380	-	-	-	691376.26	1416182.6 4	-	Метод спутниковых геодезически х измерений (определени й)	$Mt = \sqrt{(m_0^2 + m_1^2)} = \sqrt{(0.06^2 + 0.08^2)} = 0.10$
н3390	-	-	-	691375.98	1416175.6 5	-	Метод спутниковых геодезически х измерений (определени й)	$Mt = \sqrt{(m_0^2 + m_1^2)} = \sqrt{(0.06^2 + 0.08^2)} = 0.10$
н3400	-	-	-	691383.28	1416175.3 6	-	Метод спутниковых геодезически х измерений (определени й)	$Mt = \sqrt{(m_0^2 + m_1^2)} = \sqrt{(0.06^2 + 0.08^2)} = 0.10$
н3410	-	-	-	691383.12	1416172.0 0	-	Метод спутниковых геодезически х измерений (определени й)	$Mt = \sqrt{(m_0^2 + m_1^2)} = \sqrt{(0.06^2 + 0.08^2)} = 0.10$
н3360	-	-	-	691388.92	1416171.7 2	-	Метод спутниковых геодезически х измерений (определени й)	$Mt = \sqrt{(m_0^2 + m_1^2)} = \sqrt{(0.06^2 + 0.08^2)} = 0.10$

2. Сведения о характеристиках объекта недвижимости с кадастровым номером : 51:27:0000000:26 :

№ п/п	Наименование характеристики	Значение характеристики
1	2	3
1.	Вид объекта недвижимости	здание
2.	Ранее присвоенный государственный учетный номер (инвентарный) здания, сооружения, объекта незавершенного строительства	-
3.	Кадастровый номер земельного участка (земельных участков), в границах которого (которых) расположены здание, сооружение, объект незавершенного строительства	51:27:0020102:23
4.	Уникальный учетный номер кадастрового квартала, в границах которого расположены здание, сооружение, объект незавершенного строительства	51:27:0020102, 51:27:0000000
5.	Адрес здания, сооружения, объекта незавершенного строительства	Российская Федерация, Мурманская область, город Заозерск, территория Городская сопка, литера А
5.1.	Сведения о местоположении здания, сооружения, объекта незавершенного строительства (при отсутствии адреса) в структурированном в соответствии с федеральной информационной адресной системой виде	-
5.2.	Дополнительные сведения о местоположении	-
6.	Иные сведения	-

3. Пояснения к сведениям об объекте недвижимости с кадастровым номером 51:27:0000000:26 :

1.	-
----	---

Описание местоположения зданий, сооружений, объектов незавершенного строительства на земельном участке

**1. Сведения о характерных точках контура объекта недвижимости
с кадастровым номером : 51:27:0020102:30 :**

Система координат МСК-51, зона 1

Зона № 1

Обозначение характерных точек контура	Содержатся в Едином государственном реестре недвижимости			Определены в ходе выполнения комплексных кадастровых работ			Метод опреде ления коор динат	Формулы, примененные для расчета средней квадратической погрешности определения координат характерных точек (Mt), м, с подставленными в такие формулы значениями и итоговые (вычисленные) значения Mt, м
	Координаты, м		Ради ус, м	Координаты, м		Ради ус, м		
	X	Y	R	X	Y	R		
1	2	3	4	5	6	7	8	9
н3420	-	-	-	691764.17	1416062.5 0	-	Метод спутниковых геодезически х измерений (определени й)	$Mt = \sqrt{(m_0^2 + m_1^2)} = \sqrt{(0.06^2 + 0.08^2)} = 0.10$
н3430	-	-	-	691764.13	1416062.3 1	-	Метод спутниковых геодезически х измерений (определени й)	$Mt = \sqrt{(m_0^2 + m_1^2)} = \sqrt{(0.06^2 + 0.08^2)} = 0.10$
н3440	-	-	-	691765.13	1416062.1 1	-	Метод спутниковых геодезически х измерений (определени й)	$Mt = \sqrt{(m_0^2 + m_1^2)} = \sqrt{(0.06^2 + 0.08^2)} = 0.10$
н3450	-	-	-	691765.98	1416061.3 8	-	Метод спутниковых геодезически х измерений (определени й)	$Mt = \sqrt{(m_0^2 + m_1^2)} = \sqrt{(0.06^2 + 0.08^2)} = 0.10$
н3460	-	-	-	691765.61	1416059.4 0	-	Метод спутниковых геодезически х измерений (определени й)	$Mt = \sqrt{(m_0^2 + m_1^2)} = \sqrt{(0.06^2 + 0.08^2)} = 0.10$
н3470	-	-	-	691764.66	1416059.0 8	-	Метод спутниковых геодезически х измерений (определени й)	$Mt = \sqrt{(m_0^2 + m_1^2)} = \sqrt{(0.06^2 + 0.08^2)} = 0.10$
н3480	-	-	-	691763.51	1416059.3 2	-	Метод спутниковых геодезически х измерений (определени й)	$Mt = \sqrt{(m_0^2 + m_1^2)} = \sqrt{(0.06^2 + 0.08^2)} = 0.10$
н3490	-	-	-	691761.11	1416047.6 8	-	Метод спутниковых геодезически х измерений (определени й)	$Mt = \sqrt{(m_0^2 + m_1^2)} = \sqrt{(0.06^2 + 0.08^2)} = 0.10$

1. Сведения о характерных точках контура объекта недвижимости с кадастровым номером : 51:27:0020102:30 :

Система координат МСК-51, зона 1

Зона № 1

Обозначение характерных точек контура	Содержатся в Едином государственном реестре недвижимости			Определены в ходе выполнения комплексных кадастровых работ			Метод определения координат	Формулы, примененные для расчета средней квадратической погрешности определения координат характерных точек (Mt), м, с подставленными в такие формулы значениями и итоговые (вычисленные) значения Mt, м
	Координаты, м		Радиус, м	Координаты, м		Радиус, м		
	X	Y	R	X	Y	R		
1	2	3	4	5	6	7	8	9
н3500	-	-	-	691752.07	1416049.47	-	Метод спутниковых геодезических измерений (определений)	$Mt = \sqrt{(m_0^2 + m_1^2)} = \sqrt{(0.06^2 + 0.08^2)} = 0.10$
н3510	-	-	-	691753.26	1416055.16	-	Метод спутниковых геодезических измерений (определений)	$Mt = \sqrt{(m_0^2 + m_1^2)} = \sqrt{(0.06^2 + 0.08^2)} = 0.10$
н3520	-	-	-	691752.14	1416055.39	-	Метод спутниковых геодезических измерений (определений)	$Mt = \sqrt{(m_0^2 + m_1^2)} = \sqrt{(0.06^2 + 0.08^2)} = 0.10$
н3530	-	-	-	691752.50	1416057.05	-	Метод спутниковых геодезических измерений (определений)	$Mt = \sqrt{(m_0^2 + m_1^2)} = \sqrt{(0.06^2 + 0.08^2)} = 0.10$
н3540	-	-	-	691753.61	1416056.82	-	Метод спутниковых геодезических измерений (определений)	$Mt = \sqrt{(m_0^2 + m_1^2)} = \sqrt{(0.06^2 + 0.08^2)} = 0.10$
н3550	-	-	-	691755.19	1416064.42	-	Метод спутниковых геодезических измерений (определений)	$Mt = \sqrt{(m_0^2 + m_1^2)} = \sqrt{(0.06^2 + 0.08^2)} = 0.10$
н3420	-	-	-	691764.17	1416062.50	-	Метод спутниковых геодезических измерений (определений)	$Mt = \sqrt{(m_0^2 + m_1^2)} = \sqrt{(0.06^2 + 0.08^2)} = 0.10$

2. Сведения о характеристиках объекта недвижимости с кадастровым номером : 51:27:0020102:30 :

№ п/п	Наименование характеристики	Значение характеристики
1	2	3
1.	Вид объекта недвижимости	здание

2. Сведения о характеристиках объекта недвижимости с кадастровым номером : 51:27:0020102:30 :

№ п/п	Наименование характеристики	Значение характеристики
1	2	3
2.	Ранее присвоенный государственный учетный номер (инвентарный) здания, сооружения, объекта незавершенного строительства	-
3.	Кадастровый номер земельного участка (земельных участков), в границах которого (которых) расположены здание, сооружение, объект незавершенного строительства	51:27:0020102:27
4.	Уникальный учетный номер кадастрового квартала, в границах которого расположены здание, сооружение, объект незавершенного строительства	51:27:0020102
5.	Адрес здания, сооружения, объекта незавершенного строительства	Российская Федерация, 184310, Мурманская область, город Заозерск, улица Строительная, дом 7
5.1.	Сведения о местоположении здания, сооружения, объекта незавершенного строительства (при отсутствии адреса) в структурированном в соответствии с федеральной информационной адресной системой виде	-
5.2.	Дополнительные сведения о местоположении	-
6.	Иные сведения	-

3. Пояснения к сведениям об объекте недвижимости с кадастровым номером 51:27:0020102:30 :

1.	-

Описание местоположения зданий, сооружений, объектов незавершенного строительства на земельном участке

**1. Сведения о характерных точках контура объекта недвижимости
с кадастровым номером : 51:27:0020102:728 :**

Система координат МСК-51, зона 1

Зона № 1

Обозначение характерных точек контура	Содержатся в Едином государственном реестре недвижимости			Определены в ходе выполнения комплексных кадастровых работ			Метод опреде ления коор динат	Формулы, примененные для расчета средней квадратической погрешности определения координат характерных точек (Mt), м, с подставленными в такие формулы значениями и итоговые (вычисленные) значения Mt, м
	Координаты, м		Ради ус, м	Координаты, м		Ради ус, м		
	X	Y	R	X	Y	R		
1	2	3	4	5	6	7	8	9
н3560	-	-	-	691800.34	1416101.3 2	-	Метод спутниковых геодезически х измерений (определени й)	$Mt = \sqrt{(m_0^2 + m_1^2)} = \sqrt{(0.06^2 + 0.08^2)} = 0.10$
н3570	-	-	-	691800.98	1416104.7 0	-	Метод спутниковых геодезически х измерений (определени й)	$Mt = \sqrt{(m_0^2 + m_1^2)} = \sqrt{(0.06^2 + 0.08^2)} = 0.10$
н3580	-	-	-	691802.10	1416104.4 9	-	Метод спутниковых геодезически х измерений (определени й)	$Mt = \sqrt{(m_0^2 + m_1^2)} = \sqrt{(0.06^2 + 0.08^2)} = 0.10$
н3590	-	-	-	691802.33	1416105.7 1	-	Метод спутниковых геодезически х измерений (определени й)	$Mt = \sqrt{(m_0^2 + m_1^2)} = \sqrt{(0.06^2 + 0.08^2)} = 0.10$
н3600	-	-	-	691801.21	1416105.9 2	-	Метод спутниковых геодезически х измерений (определени й)	$Mt = \sqrt{(m_0^2 + m_1^2)} = \sqrt{(0.06^2 + 0.08^2)} = 0.10$
н3610	-	-	-	691801.76	1416108.8 6	-	Метод спутниковых геодезически х измерений (определени й)	$Mt = \sqrt{(m_0^2 + m_1^2)} = \sqrt{(0.06^2 + 0.08^2)} = 0.10$
н3620	-	-	-	691792.75	1416110.6 3	-	Метод спутниковых геодезически х измерений (определени й)	$Mt = \sqrt{(m_0^2 + m_1^2)} = \sqrt{(0.06^2 + 0.08^2)} = 0.10$
н3630	-	-	-	691792.33	1416108.4 9	-	Метод спутниковых геодезически х измерений (определени й)	$Mt = \sqrt{(m_0^2 + m_1^2)} = \sqrt{(0.06^2 + 0.08^2)} = 0.10$

1. Сведения о характерных точках контура объекта недвижимости с кадастровым номером : 51:27:0020102:728 :

Система координат МСК-51, зона 1

Зона № 1

Обозначение характерных точек контура	Содержатся в Едином государственном реестре недвижимости			Определены в ходе выполнения комплексных кадастровых работ			Метод определения координат	Формулы, примененные для расчета средней квадратической погрешности определения координат характерных точек (Mt), м, с подставленными в такие формулы значениями и итоговые (вычисленные) значения Mt, м
	Координаты, м		Радиус, м	Координаты, м		Радиус, м		
	X	Y	R	X	Y	R		
1	2	3	4	5	6	7	8	9
н3640	-	-	-	691790.33	1416108.88	-	Метод спутниковых геодезических измерений (определений)	$Mt = \sqrt{(m_0^2 + m_1^2)} = \sqrt{(0.06^2 + 0.08^2)} = 0.10$
н3650	-	-	-	691789.79	1416105.70	-	Метод спутниковых геодезических измерений (определений)	$Mt = \sqrt{(m_0^2 + m_1^2)} = \sqrt{(0.06^2 + 0.08^2)} = 0.10$
н3660	-	-	-	691791.70	1416105.32	-	Метод спутниковых геодезических измерений (определений)	$Mt = \sqrt{(m_0^2 + m_1^2)} = \sqrt{(0.06^2 + 0.08^2)} = 0.10$
н3670	-	-	-	691791.27	1416103.11	-	Метод спутниковых геодезических измерений (определений)	$Mt = \sqrt{(m_0^2 + m_1^2)} = \sqrt{(0.06^2 + 0.08^2)} = 0.10$
н3560	-	-	-	691800.34	1416101.32	-	Метод спутниковых геодезических измерений (определений)	$Mt = \sqrt{(m_0^2 + m_1^2)} = \sqrt{(0.06^2 + 0.08^2)} = 0.10$

2. Сведения о характеристиках объекта недвижимости с кадастровым номером : 51:27:0020102:728 :

№ п/п	Наименование характеристики	Значение характеристики
1	2	3
1.	Вид объекта недвижимости	здание
2.	Ранее присвоенный государственный учетный номер (инвентарный) здания, сооружения, объекта незавершенного строительства	-
3.	Кадастровый номер земельного участка (земельных участков), в границах которого (которых) расположены здание, сооружение, объект незавершенного строительства	51:27:0020102:21
4.	Уникальный учетный номер кадастрового квартала, в границах которого расположены здание, сооружение, объект незавершенного строительства	51:27:0020102

2. Сведения о характеристиках объекта недвижимости с кадастровым номером : 51:27:0020102:728 :

№ п/п	Наименование характеристики	Значение характеристики
1	2	3
5.	Адрес здания, сооружения, объекта незавершенного строительства	Российская Федерация, Мурманская область, город Заозерск, улица Строительная
5.1.	Сведения о местоположении здания, сооружения, объекта незавершенного строительства (при отсутствии адреса) в структурированном в соответствии с федеральной информационной адресной системой виде	-
5.2.	Дополнительные сведения о местоположении	-
6.	Иные сведения	-

3. Пояснения к сведениям об объекте недвижимости с кадастровым номером 51:27:0020102:728 :

1.	-
----	---

Описание местоположения зданий, сооружений, объектов незавершенного строительства на земельном участке

**1. Сведения о характерных точках контура объекта недвижимости
с кадастровым номером : 51:27:0000000:65 :**

Система координат МСК-51, зона 1

Зона № 1

Обозначение характерных точек контура	Содержатся в Едином государственном реестре недвижимости			Определены в ходе выполнения комплексных кадастровых работ			Метод опреде ления коор динат	Формулы, примененные для расчета средней квадратической погрешности определения координат характерных точек (Mt), м, с подставленными в такие формулы значениями и итоговые (вычисленные) значения Mt, м
	Координаты, м		Ради ус, м	Координаты, м		Ради ус, м		
	X	Y	R	X	Y	R		
1	2	3	4	5	6	7	8	9
н3680	-	-	-	691195.32	1416258.3 8	-	Метод спутниковых геодезически х измерений (определени й)	$Mt = \sqrt{(m_0^2 + m_1^2)} = \sqrt{(0.06^2 + 0.08^2)} = 0.10$
н3690	-	-	-	691206.48	1416261.0 0	-	Метод спутниковых геодезически х измерений (определени й)	$Mt = \sqrt{(m_0^2 + m_1^2)} = \sqrt{(0.06^2 + 0.08^2)} = 0.10$
н3700	-	-	-	691205.89	1416263.6 3	-	Метод спутниковых геодезически х измерений (определени й)	$Mt = \sqrt{(m_0^2 + m_1^2)} = \sqrt{(0.06^2 + 0.08^2)} = 0.10$
н3710	-	-	-	691208.56	1416264.4 4	-	Метод спутниковых геодезически х измерений (определени й)	$Mt = \sqrt{(m_0^2 + m_1^2)} = \sqrt{(0.06^2 + 0.08^2)} = 0.10$
н3720	-	-	-	691217.07	1416263.1 6	-	Метод спутниковых геодезически х измерений (определени й)	$Mt = \sqrt{(m_0^2 + m_1^2)} = \sqrt{(0.06^2 + 0.08^2)} = 0.10$
н3730	-	-	-	691219.42	1416263.8 3	-	Метод спутниковых геодезически х измерений (определени й)	$Mt = \sqrt{(m_0^2 + m_1^2)} = \sqrt{(0.06^2 + 0.08^2)} = 0.10$
н3740	-	-	-	691223.11	1416263.9 7	-	Метод спутниковых геодезически х измерений (определени й)	$Mt = \sqrt{(m_0^2 + m_1^2)} = \sqrt{(0.06^2 + 0.08^2)} = 0.10$
н3750	-	-	-	691223.12	1416267.8 9	-	Метод спутниковых геодезически х измерений (определени й)	$Mt = \sqrt{(m_0^2 + m_1^2)} = \sqrt{(0.06^2 + 0.08^2)} = 0.10$

1. Сведения о характерных точках контура объекта недвижимости с кадастровым номером : 51:27:000000:65 :

Система координат МСК-51, зона 1

Зона № 1

Обозначение характерных точек контура	Содержатся в Едином государственном реестре недвижимости			Определены в ходе выполнения комплексных кадастровых работ			Метод определения координат	Формулы, примененные для расчета средней квадратической погрешности определения координат характерных точек (Mt), м, с подставленными в такие формулы значениями и итоговые (вычисленные) значения Mt, м
	Координаты, м		Радиус, м	Координаты, м		Радиус, м		
	X	Y	R	X	Y	R		
1	2	3	4	5	6	7	8	9
н3760	-	-	-	691223.61	1416271.08	-	Метод спутниковых геодезических измерений (определений)	$Mt = \sqrt{(m_0^2 + m_1^2)} = \sqrt{(0.06^2 + 0.08^2)} = 0.10$
н3770	-	-	-	691223.40	1416274.00	-	Метод спутниковых геодезических измерений (определений)	$Mt = \sqrt{(m_0^2 + m_1^2)} = \sqrt{(0.06^2 + 0.08^2)} = 0.10$
н3780	-	-	-	691221.67	1416275.95	-	Метод спутниковых геодезических измерений (определений)	$Mt = \sqrt{(m_0^2 + m_1^2)} = \sqrt{(0.06^2 + 0.08^2)} = 0.10$
н3790	-	-	-	691220.14	1416276.49	-	Метод спутниковых геодезических измерений (определений)	$Mt = \sqrt{(m_0^2 + m_1^2)} = \sqrt{(0.06^2 + 0.08^2)} = 0.10$
н3800	-	-	-	691214.73	1416279.18	-	Метод спутниковых геодезических измерений (определений)	$Mt = \sqrt{(m_0^2 + m_1^2)} = \sqrt{(0.06^2 + 0.08^2)} = 0.10$
н3810	-	-	-	691212.00	1416279.29	-	Метод спутниковых геодезических измерений (определений)	$Mt = \sqrt{(m_0^2 + m_1^2)} = \sqrt{(0.06^2 + 0.08^2)} = 0.10$
н3820	-	-	-	691210.09	1416278.71	-	Метод спутниковых геодезических измерений (определений)	$Mt = \sqrt{(m_0^2 + m_1^2)} = \sqrt{(0.06^2 + 0.08^2)} = 0.10$
н3830	-	-	-	691207.23	1416279.44	-	Метод спутниковых геодезических измерений (определений)	$Mt = \sqrt{(m_0^2 + m_1^2)} = \sqrt{(0.06^2 + 0.08^2)} = 0.10$

1. Сведения о характерных точках контура объекта недвижимости с кадастровым номером : 51:27:000000:65 :

Система координат МСК-51, зона 1

Зона № 1

Обозначение характерных точек контура	Содержатся в Едином государственном реестре недвижимости			Определены в ходе выполнения комплексных кадастровых работ			Метод определения координат	Формулы, примененные для расчета средней квадратической погрешности определения координат характерных точек (Mt), м, с подставленными в такие формулы значениями и итоговые (вычисленные) значения Mt, м
	Координаты, м		Радиус, м	Координаты, м		Радиус, м		
	X	Y	R	X	Y	R		
1	2	3	4	5	6	7	8	9
н3840	-	-	-	691206.87	1416282.67	-	Метод спутниковых геодезических измерений (определений)	$Mt = \sqrt{(m_0^2 + m_1^2)} = \sqrt{(0.06^2 + 0.08^2)} = 0.10$
н3850	-	-	-	691205.77	1416284.69	-	Метод спутниковых геодезических измерений (определений)	$Mt = \sqrt{(m_0^2 + m_1^2)} = \sqrt{(0.06^2 + 0.08^2)} = 0.10$
н3860	-	-	-	691206.25	1416289.32	-	Метод спутниковых геодезических измерений (определений)	$Mt = \sqrt{(m_0^2 + m_1^2)} = \sqrt{(0.06^2 + 0.08^2)} = 0.10$
н3870	-	-	-	691205.82	1416290.65	-	Метод спутниковых геодезических измерений (определений)	$Mt = \sqrt{(m_0^2 + m_1^2)} = \sqrt{(0.06^2 + 0.08^2)} = 0.10$
н3880	-	-	-	691204.97	1416291.56	-	Метод спутниковых геодезических измерений (определений)	$Mt = \sqrt{(m_0^2 + m_1^2)} = \sqrt{(0.06^2 + 0.08^2)} = 0.10$
н3890	-	-	-	691205.51	1416292.06	-	Метод спутниковых геодезических измерений (определений)	$Mt = \sqrt{(m_0^2 + m_1^2)} = \sqrt{(0.06^2 + 0.08^2)} = 0.10$
н3900	-	-	-	691208.00	1416291.84	-	Метод спутниковых геодезических измерений (определений)	$Mt = \sqrt{(m_0^2 + m_1^2)} = \sqrt{(0.06^2 + 0.08^2)} = 0.10$
н3910	-	-	-	691208.14	1416293.02	-	Метод спутниковых геодезических измерений (определений)	$Mt = \sqrt{(m_0^2 + m_1^2)} = \sqrt{(0.06^2 + 0.08^2)} = 0.10$

1. Сведения о характерных точках контура объекта недвижимости с кадастровым номером : 51:27:0000000:65 :

Система координат МСК-51, зона 1

Зона № 1

Обозначение характерных точек контура	Содержатся в Едином государственном реестре недвижимости			Определены в ходе выполнения комплексных кадастровых работ			Метод определения координат	Формулы, примененные для расчета средней квадратической погрешности определения координат характерных точек (Mt), м, с подставленными в такие формулы значениями и итоговые (вычисленные) значения Mt, м
	Координаты, м		Радиус, м	Координаты, м		Радиус, м		
	X	Y	R	X	Y	R		
1	2	3	4	5	6	7	8	9
н3920	-	-	-	691208.55	1416292.97	-	Метод спутниковых геодезических измерений (определений)	$Mt = \sqrt{(m_0^2 + m_1^2)} = \sqrt{(0.06^2 + 0.08^2)} = 0.10$
н3930	-	-	-	691208.59	1416293.70	-	Метод спутниковых геодезических измерений (определений)	$Mt = \sqrt{(m_0^2 + m_1^2)} = \sqrt{(0.06^2 + 0.08^2)} = 0.10$
н3940	-	-	-	691208.22	1416293.74	-	Метод спутниковых геодезических измерений (определений)	$Mt = \sqrt{(m_0^2 + m_1^2)} = \sqrt{(0.06^2 + 0.08^2)} = 0.10$
н3950	-	-	-	691208.65	1416297.33	-	Метод спутниковых геодезических измерений (определений)	$Mt = \sqrt{(m_0^2 + m_1^2)} = \sqrt{(0.06^2 + 0.08^2)} = 0.10$
н3960	-	-	-	691206.47	1416297.60	-	Метод спутниковых геодезических измерений (определений)	$Mt = \sqrt{(m_0^2 + m_1^2)} = \sqrt{(0.06^2 + 0.08^2)} = 0.10$
н3970	-	-	-	691206.41	1416297.39	-	Метод спутниковых геодезических измерений (определений)	$Mt = \sqrt{(m_0^2 + m_1^2)} = \sqrt{(0.06^2 + 0.08^2)} = 0.10$
н3980	-	-	-	691196.26	1416299.74	-	Метод спутниковых геодезических измерений (определений)	$Mt = \sqrt{(m_0^2 + m_1^2)} = \sqrt{(0.06^2 + 0.08^2)} = 0.10$
н3990	-	-	-	691186.39	1416300.28	-	Метод спутниковых геодезических измерений (определений)	$Mt = \sqrt{(m_0^2 + m_1^2)} = \sqrt{(0.06^2 + 0.08^2)} = 0.10$

1. Сведения о характерных точках контура объекта недвижимости с кадастровым номером : 51:27:000000:65 :

Система координат МСК-51, зона 1

Зона № 1

Обозначение характерных точек контура	Содержатся в Едином государственном реестре недвижимости			Определены в ходе выполнения комплексных кадастровых работ			Метод определения координат	Формулы, примененные для расчета средней квадратической погрешности определения координат характерных точек (Mt), м, с подставленными в такие формулы значениями и итоговые (вычисленные) значения Mt, м
	Координаты, м		Радиус, м	Координаты, м		Радиус, м		
	X	Y	R	X	Y	R		
1	2	3	4	5	6	7	8	9
10	-	-	-	691174.06	1416301.28	-	Метод спутниковых геодезических измерений (определений)	$Mt = \sqrt{(m_0^2 + m_1^2)} = \sqrt{(0.06^2 + 0.08^2)} = 0.10$
11	-	-	-	691173.53	1416284.63	-	Метод спутниковых геодезических измерений (определений)	$Mt = \sqrt{(m_0^2 + m_1^2)} = \sqrt{(0.06^2 + 0.08^2)} = 0.10$
н400О	-	-	-	691179.89	1416278.29	-	Метод спутниковых геодезических измерений (определений)	$Mt = \sqrt{(m_0^2 + m_1^2)} = \sqrt{(0.06^2 + 0.08^2)} = 0.10$
н401О	-	-	-	691185.92	1416277.58	-	Метод спутниковых геодезических измерений (определений)	$Mt = \sqrt{(m_0^2 + m_1^2)} = \sqrt{(0.06^2 + 0.08^2)} = 0.10$
н402О	-	-	-	691203.51	1416281.41	-	Метод спутниковых геодезических измерений (определений)	$Mt = \sqrt{(m_0^2 + m_1^2)} = \sqrt{(0.06^2 + 0.08^2)} = 0.10$
н403О	-	-	-	691204.12	1416283.30	-	Метод спутниковых геодезических измерений (определений)	$Mt = \sqrt{(m_0^2 + m_1^2)} = \sqrt{(0.06^2 + 0.08^2)} = 0.10$
н404О	-	-	-	691204.61	1416282.41	-	Метод спутниковых геодезических измерений (определений)	$Mt = \sqrt{(m_0^2 + m_1^2)} = \sqrt{(0.06^2 + 0.08^2)} = 0.10$
н405О	-	-	-	691204.89	1416279.95	-	Метод спутниковых геодезических измерений (определений)	$Mt = \sqrt{(m_0^2 + m_1^2)} = \sqrt{(0.06^2 + 0.08^2)} = 0.10$

1. Сведения о характерных точках контура объекта недвижимости с кадастровым номером : 51:27:000000:65 :

Система координат МСК-51, зона 1

Зона № 1

Обозначение характерных точек контура	Содержатся в Едином государственном реестре недвижимости			Определены в ходе выполнения комплексных кадастровых работ			Метод определения координат	Формулы, примененные для расчета средней квадратической погрешности определения координат характерных точек (Mt), м, с подставленными в такие формулы значениями и итоговые (вычисленные) значения Mt, м
	Координаты, м		Радиус, м	Координаты, м		Радиус, м		
	X	Y	R	X	Y	R		
1	2	3	4	5	6	7	8	9
н406О	-	-	-	691204.94	1416279.78	-	Метод спутниковых геодезических измерений (определений)	$Mt = \sqrt{(m_0^2 + m_1^2)} = \sqrt{(0.06^2 + 0.08^2)} = 0.10$
н407О	-	-	-	691204.46	1416277.44	-	Метод спутниковых геодезических измерений (определений)	$Mt = \sqrt{(m_0^2 + m_1^2)} = \sqrt{(0.06^2 + 0.08^2)} = 0.10$
н408О	-	-	-	691209.58	1416276.59	-	Метод спутниковых геодезических измерений (определений)	$Mt = \sqrt{(m_0^2 + m_1^2)} = \sqrt{(0.06^2 + 0.08^2)} = 0.10$
н409О	-	-	-	691211.90	1416277.16	-	Метод спутниковых геодезических измерений (определений)	$Mt = \sqrt{(m_0^2 + m_1^2)} = \sqrt{(0.06^2 + 0.08^2)} = 0.10$
н410О	-	-	-	691213.97	1416277.05	-	Метод спутниковых геодезических измерений (определений)	$Mt = \sqrt{(m_0^2 + m_1^2)} = \sqrt{(0.06^2 + 0.08^2)} = 0.10$
н411О	-	-	-	691221.07	1416273.75	-	Метод спутниковых геодезических измерений (определений)	$Mt = \sqrt{(m_0^2 + m_1^2)} = \sqrt{(0.06^2 + 0.08^2)} = 0.10$
н412О	-	-	-	691221.35	1416270.87	-	Метод спутниковых геодезических измерений (определений)	$Mt = \sqrt{(m_0^2 + m_1^2)} = \sqrt{(0.06^2 + 0.08^2)} = 0.10$
н413О	-	-	-	691221.00	1416268.18	-	Метод спутниковых геодезических измерений (определений)	$Mt = \sqrt{(m_0^2 + m_1^2)} = \sqrt{(0.06^2 + 0.08^2)} = 0.10$

1. Сведения о характерных точках контура объекта недвижимости с кадастровым номером : 51:27:0000000:65 :

Система координат МСК-51, зона 1

Зона № 1

Обозначение характерных точек контура	Содержатся в Едином государственном реестре недвижимости			Определены в ходе выполнения комплексных кадастровых работ			Метод определения координат	Формулы, примененные для расчета средней квадратической погрешности определения координат характерных точек (Mt), м, с подставленными в такие формулы значениями и итоговые (вычисленные) значения Mt, м
	Координаты, м		Радиус, м	Координаты, м		Радиус, м		
	X	Y	R	X	Y	R		
1	2	3	4	5	6	7	8	9
н4140	-	-	-	691220.47	1416266.14	-	Метод спутниковых геодезических измерений (определений)	$Mt = \sqrt{(m_0^2 + m_1^2)} = \sqrt{(0.06^2 + 0.08^2)} = 0.10$
н4150	-	-	-	691217.31	1416265.56	-	Метод спутниковых геодезических измерений (определений)	$Mt = \sqrt{(m_0^2 + m_1^2)} = \sqrt{(0.06^2 + 0.08^2)} = 0.10$
н4160	-	-	-	691208.55	1416266.77	-	Метод спутниковых геодезических измерений (определений)	$Mt = \sqrt{(m_0^2 + m_1^2)} = \sqrt{(0.06^2 + 0.08^2)} = 0.10$
н4170	-	-	-	691205.35	1416266.06	-	Метод спутниковых геодезических измерений (определений)	$Mt = \sqrt{(m_0^2 + m_1^2)} = \sqrt{(0.06^2 + 0.08^2)} = 0.10$
н4180	-	-	-	691204.86	1416267.92	-	Метод спутниковых геодезических измерений (определений)	$Mt = \sqrt{(m_0^2 + m_1^2)} = \sqrt{(0.06^2 + 0.08^2)} = 0.10$
н4190	-	-	-	691193.36	1416265.12	-	Метод спутниковых геодезических измерений (определений)	$Mt = \sqrt{(m_0^2 + m_1^2)} = \sqrt{(0.06^2 + 0.08^2)} = 0.10$
н3680	-	-	-	691195.32	1416258.38	-	Метод спутниковых геодезических измерений (определений)	$Mt = \sqrt{(m_0^2 + m_1^2)} = \sqrt{(0.06^2 + 0.08^2)} = 0.10$

2. Сведения о характеристиках объекта недвижимости с кадастровым номером : 51:27:0000000:65 :

№ п/п	Наименование характеристики	Значение характеристики
1	2	3
1.	Вид объекта недвижимости	сооружение

2. Сведения о характеристиках объекта недвижимости с кадастровым номером : 51:27:0000000:65 :

№ п/п	Наименование характеристики	Значение характеристики
1	2	3
2.	Ранее присвоенный государственный учетный номер (инвентарный) здания, сооружения, объекта незавершенного строительства	-
3.	Кадастровый номер земельного участка (земельных участков), в границах которого (которых) расположены здание, сооружение, объект незавершенного строительства	51:27:0020102:1
4.	Уникальный учетный номер кадастрового квартала, в границах которого расположены здание, сооружение, объект незавершенного строительства	51:27:0020102, 51:27:0030404
5.	Адрес здания, сооружения, объекта незавершенного строительства	Российская Федерация, Мурманская область, город Заозерск
5.1.	Сведения о местоположении здания, сооружения, объекта незавершенного строительства (при отсутствии адреса) в структурированном в соответствии с федеральной информационной адресной системой виде	-
5.2.	Дополнительные сведения о местоположении	-
6.	Иные сведения	-

3. Пояснения к сведениям об объекте недвижимости с кадастровым номером 51:27:0000000:65 :

1.	-
----	---

Описание местоположения зданий, сооружений, объектов незавершенного строительства на земельном участке

1. Сведения о характерных точках контура объекта недвижимости с кадастровым номером : 51:27:0000000:42 :

Система координат МСК-51, зона 1

Зона № 1

Обозначение характерных точек контура	Содержатся в Едином государственном реестре недвижимости			Определены в ходе выполнения комплексных кадастровых работ			Метод определения координат	Формулы, примененные для расчета средней квадратической погрешности определения координат характерных точек (Mt), м, с подставленными в такие формулы значениями и итоговые (вычисленные) значения Mt, м
	Координаты, м		Радиус, м	Координаты, м		Радиус, м		
	X	Y	R	X	Y	R		
1	2	3	4	5	6	7	8	9
н4200	-	-	-	691369.28	1416172.89	-	Метод спутниковых геодезических измерений (определений)	$Mt = \sqrt{(m_0^2 + m_1^2)} = \sqrt{(0.06^2 + 0.08^2)} = 0.10$
н4210	-	-	-	691371.30	1416185.11	-	Метод спутниковых геодезических измерений (определений)	$Mt = \sqrt{(m_0^2 + m_1^2)} = \sqrt{(0.06^2 + 0.08^2)} = 0.10$
н4220	-	-	-	691359.59	1416180.80	-	Метод спутниковых геодезических измерений (определений)	$Mt = \sqrt{(m_0^2 + m_1^2)} = \sqrt{(0.06^2 + 0.08^2)} = 0.10$
н4200	-	-	-	691369.28	1416172.89	-	Метод спутниковых геодезических измерений (определений)	$Mt = \sqrt{(m_0^2 + m_1^2)} = \sqrt{(0.06^2 + 0.08^2)} = 0.10$

2. Сведения о характеристиках объекта недвижимости с кадастровым номером : 51:27:0000000:42 :

№ п/п	Наименование характеристики	Значение характеристики
1	2	3
1.	Вид объекта недвижимости	сооружение
2.	Ранее присвоенный государственный учетный номер (инвентарный) здания, сооружения, объекта незавершенного строительства	-
3.	Кадастровый номер земельного участка (земельных участков), в границах которого (которых) расположены здание, сооружение, объект незавершенного строительства	51:27:0020102:23, 51:27:0020102:23
4.	Уникальный учетный номер кадастрового квартала, в границах которого расположены здание, сооружение, объект незавершенного строительства	51:27:0020102
5.	Адрес здания, сооружения, объекта незавершенного строительства	Российская Федерация, Мурманская область, город Заозерск

2. Сведения о характеристиках объекта недвижимости с кадастровым номером : 51:27:0000000:42 :

№ п/п	Наименование характеристики	Значение характеристики
1	2	3
5.1.	Сведения о местоположении здания, сооружения, объекта незавершенного строительства (при отсутствии адреса) в структурированном в соответствии с федеральной информационной адресной системой виде	-
5.2.	Дополнительные сведения о местоположении	-
6.	Иные сведения	-

3. Пояснения к сведениям об объекте недвижимости с кадастровым номером 51:27:0000000:42 :

1.	-
----	---

Схема границ земельных участков



Масштаб 1:3000

Условные обозначения

- - Часть границы, местоположение которой определено при выполнении кадастровых работ
- **51:27:0020102** - Номер кадастрового квартала
- - Граница кадастрового квартала
- - Существующая граница земельных участков
- :1 - Уточняемый земельный участок
- - Часть контура, образованного проекцией вновь образованного наземного конструктивного элемента здания, сооружения, объекта незавершенного строительства
- :10 - Уточненный земельный участок
- :31 - Уточняемое здание
- - Граница уточненного объекта капитального строительства

Схема границ земельных участков

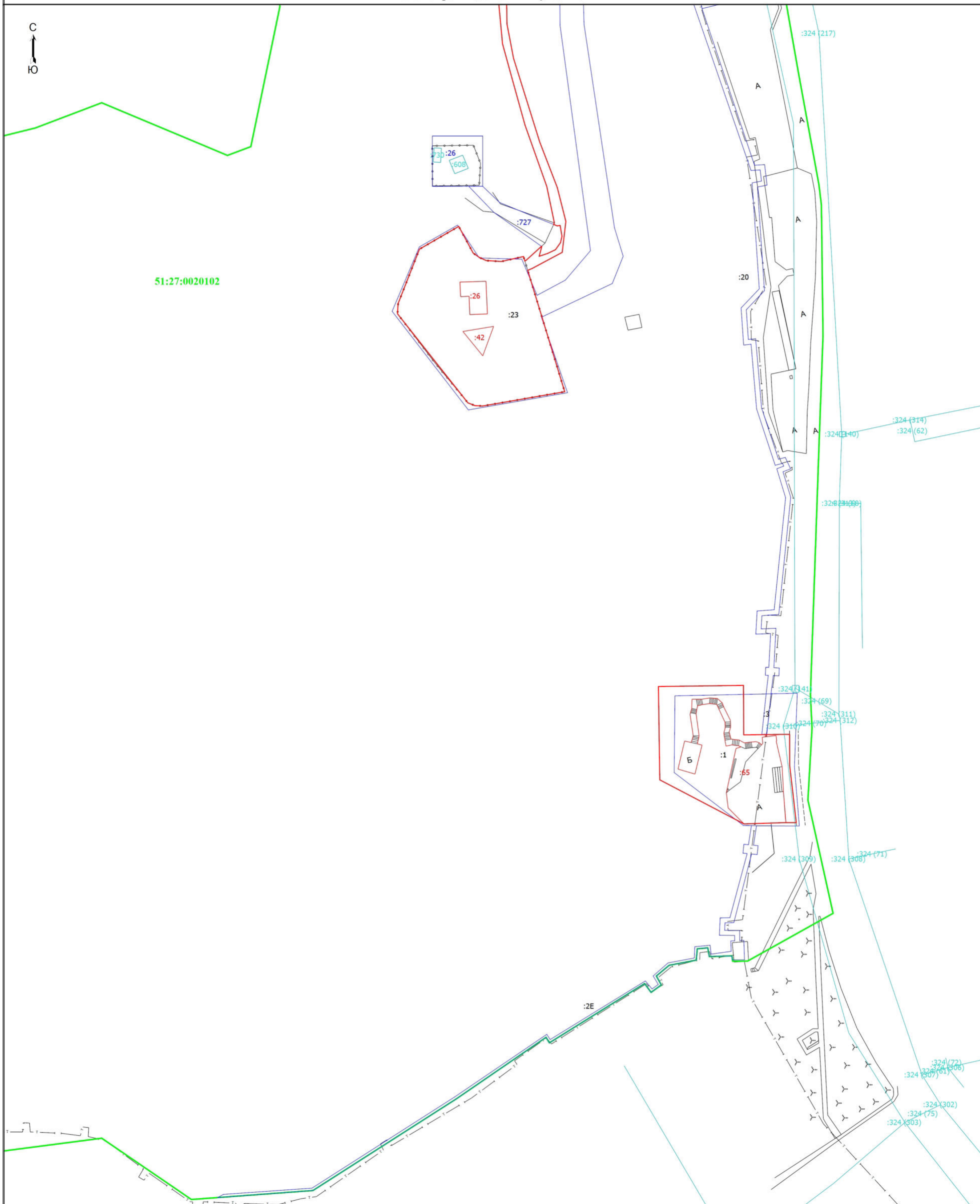


Масштаб 1:1000

Условные обозначения

- Часть границы, местоположение которой определено при выполнении кадастровых работ
- 51:27:0020102** - Номер кадастрового квартала
- Граница кадастрового квартала
- Существующая граница земельных участков
- :1** - Уточняемый земельный участок
- Часть контура, образованного проекцией вновь образованного наземного конструктивного элемента здания, сооружения, объекта незавершенного строительства
- :10** - Уточненный земельный участок
- :32** - Уточняемое здание
- Граница уточненного объекта капитального строительства
- :608** - Уточненный объект капитального строительства

Схема границ земельных участков

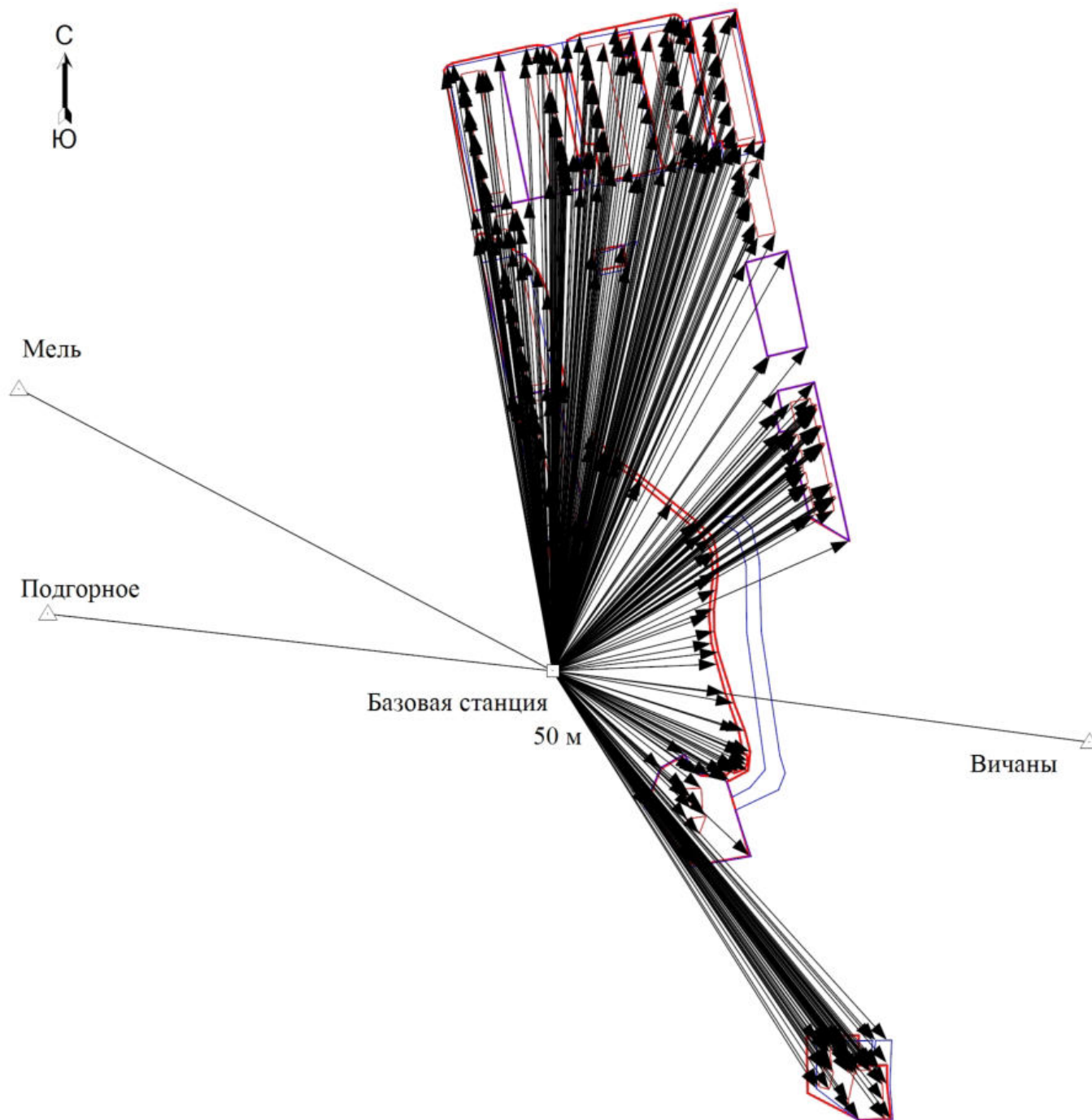


Масштаб 1:1000

Условные обозначения








- Часть границы, местоположение которой определено при выполнении кадастровых работ
- 51:27:0020102** - Номер кадастрового квартала
- - Граница кадастрового квартала
- - Существующая граница земельных участков
- :1** - Уточняемый земельный участок
- - Часть контура, образованного проекцией вновь образованного наземного конструктивного элемента здания, сооружения, объекта незавершенного строительства
- :10** - Уточненный земельный участок
- :26** - Уточняемое здание
- :324 (61)** - Обозначение контура сооружения
- - Граница уточненного объекта капитального строительства
- :608** - Уточненный объект капитального строительства
- :65** - Уточняемое сооружение

Схема геодезических построений



Масштаб 1:4000

Условные обозначения

-  - Часть границы, местоположение которой определено при выполнении кадастровых работ
-  - Часть контура, образованной проекцией вновь образованного наземного конструктивного элемента здания, сооружения, объекта незавершенного строительства
-  - Существующая граница земельных участков
-  - Пункт геодезической сети специального назначения, созданной в соответствии с законодательством Российской Федерации о геодезии и картографии
-  - Направления геодезических построений при определении координат характерных точек границ земельного участка
-  - Направления геодезических построений при создании съемочного обоснования
-  - Пункт государственной геодезической сети



**АДМИНИСТРАЦИЯ
ГОРОДСКОГО ОКРУГА ЗАКРЫТОЕ
АДМИНИСТРАТИВНО-
ТЕРРИТОРИАЛЬНОЕ ОБРАЗОВАНИЕ
ГОРОД ЗАОЗЕРСК
МУРМАНСКОЙ ОБЛАСТИ
(АДМИНИСТРАЦИЯ
ЗАТО ГОРОД ЗАОЗЕРСК)**

Школьный переулок, д. 1, город Заозерск,
Мурманская область, 184310. Тел. (81556) 3-15-00.

Факс (81556) 3-15-01.

e-mail: zaozadm@zatozaozersk.ru

ОКПО 22619450, ОГРН 1025100805091,

ИНН/КПП 5115300144/511501001

02.10.2023 № 4481/02-13

на № б/н 02.10.2023г.

Генеральному директору

ООО «ГЕОСЕТЬ»

Боброву А.Г.

183036, Мурманская область,
г. Мурманск, ул. Старостина, д. 40, каб. 2
xneo86@inbox.ru

О направлении информации

Уважаемый Алексей Геннадьевич!

В рамках выполнения муниципального контракта от 07.04.2023г. № 206 по проведению комплексных кадастровых работ в отношении кадастровых кварталов 51:27:0020102, 51:27:0030404, 51:27:0020201 сообщаем следующую информацию.

Объекты, расположенные на земельных участках с кадастровыми номерами 51:27:0020102:11, 51:27:0020102:22, 51:27:0020102:25, 51:27:0020102:602, 51:27:0020102:8 являются нестационарными торговыми объектами, постановка на кадастровый учет которых не требуется.

С уважением,
Глава ЗАТО город Заозерск

А.С. Пеньшин

Сведения о геодезической основе

№ п/п	Вид геодези- ческой сети	Название пункта геодезической сети и тип знака	Система коорди- нат пункта геодезиче- ской сети	Координаты пункта, м		Дата обследования "12" сентября 2023 г.		
						Сведения о состоянии		
				Х	У	наружного знака пункта	центра пункта	марки центра пункта
1	2	3	4	5	6	7	8	9
1	государств- енная, 3	Мель, 5.3 м Центр 99 оп (7659), пирамида	МСК-51, зона 1	693170.25	1410871.82	Отсутствует	Сохранился	Сохранился
2	государств- енная, 2	Вичаны, 5.4 м Центр 99 оп (8968), пирамида	МСК-51, зона 1	690744.98	1418375.10	Отсутствует	Сохранился	Сохранился
3	государств- енная, 3	Подгорное, Центр 99 оп (11491), пирамида	МСК-51, зона 1	693437.28	1398626.62	Отсутствует	Сохранился	Сохранился



АДМИНИСТРАЦИЯ
ГОРОДСКОГО ОКРУГА ЗАКРЫТОЕ АДМИНИСТРАТИВНО-
ТЕРРИТОРИАЛЬНОЕ ОБРАЗОВАНИЕ ГОРОД ЗАОЗЕРСК
МУРМАНСКОЙ ОБЛАСТИ
(АДМИНИСТРАЦИЯ ЗАТО ГОРОД ЗАОЗЕРСК)

ПОСТАНОВЛЕНИЕ

04 октября 2023 года

№ 626

Об утверждении карт-планов территории,
подготовленных в результате выполнения комплексных
кадастровых работ в границах кадастровых кварталов
51:27:0020102, 51:27:0020201, 51:27:0030404

В соответствии с Федеральным законом от 06.10.2003 № 131-ФЗ «Об общих принципах организации местного самоуправления в Российской Федерации», Федеральным законом от 24.07.2007 № 221-ФЗ «О кадастровой деятельности», на основании муниципального контракта от 07.04.2023 № 206, с учетом протоколов заседаний согласительной комиссии по согласованию местоположения границ земельных участков, расположенных в кадастровых кварталах 51:27:0020102, 51:27:0020201, 51:27:0030404, при выполнении комплексных кадастровых работ от 24.08.2023 № 01, от 29.09.2023 № 02, на основании Устава ЗАТО город Заозерск,

постановляю:

1. Утвердить прилагаемые карты-планы территорий, подготовленные в результате выполнения комплексных кадастровых работ в границах кадастровых кварталов 51:27:0020102, 51:27:0020201, 51:27:0030404, расположенных на территории ЗАТО город Заозерск (далее – карты-планы территории).
2. Управлению муниципального имущества и жилищно-коммунального хозяйства Администрации ЗАТО город Заозерск (Строило Е.Н.) в течение трех дней с момента утверждения направить карты-планы территории в орган регистрации прав в порядке, установленном частью 3 статьи 19 Федерального закона от 13.07.2015 № 218-ФЗ «О государственной регистрации недвижимости».
3. Муниципальному казенному учреждению «Центр обеспечения функционирования органов местного самоуправления и муниципальных учреждений» (Чухарева О.А.) организовать размещение настоящего постановления и утвержденные карты-планы территории на официальном сайте органов местного самоуправления ЗАТО город Заозерск в информационно-телекоммуникационной сети «Интернет».
4. Контроль за исполнением настоящего постановления возложить на первого заместителя Главы ЗАТО город Заозерск Филиппова А.В.
5. Настоящее постановление вступает в силу с момента подписания.

Глава ЗАТО город Заозерск

А.С. Пеньшин