



**АДМИНИСТРАЦИЯ  
ЗАКРЫТОГО АДМИНИСТРАТИВНО-ТЕРРИТОРИАЛЬНОГО ОБРАЗОВАНИЯ  
ГОРОД ЗАОЗЕРСК МУРМАНСКОЙ ОБЛАСТИ  
(АДМИНИСТРАЦИЯ ЗАТО ГОРОД ЗАОЗЕРСК)**

**ПО С Т А Н О В Л Е Н И Е**

*25 октября 2019 года*

№ 585

**Об утверждении  
карт-схем прилегающих территорий**

В соответствии с Федеральным законом от 06.10.2003 № 131-ФЗ «Об общих принципах организации местного самоуправления в Российской Федерации», Законом Мурманской области от 06.11.2018 № 2304-01-ЗМО «О градостроительной деятельности на территории Мурманской области», приказом Министерства строительства и территориального развития Мурманской области от 29.01.2019 № 25 «Об утверждении формы карт-схем границ прилегающей территории и требований к их оформлению в Мурманской области», Правилами благоустройства территории муниципального образования ЗАТО город Заозерск, утвержденными Решением Совета депутатов ЗАТО город Заозерск от 31.10.2017 № 64-3620 (в редакции от 30.04.2019 №106-3680), на основании Устава ЗАТО город Заозерск,

**постановляю:**

1. Утвердить прилагаемые карты-схемы границ прилегающих территорий.
2. Управлению муниципального имущества и жилищно-коммунального хозяйства Администрации ЗАТО город Заозерск (Стромило Е.Н.) направить утвержденные карт-схемы собственникам и (или) иным законным владельцам зданий, строений, сооружений, земельных участков, указанных в приложении к настоящему постановлению, для обеспечения надлежащего содержания прилегающих территорий.
3. Муниципальному казенному учреждению «Многофункциональный центр предоставления государственных и муниципальных услуг ЗАТО город Заозерск» (Коновалова О.В.) организовать размещение настоящего постановления с приложением на официальном сайте органов местного самоуправления ЗАТО город Заозерск в информационно-телекоммуникационной сети «Интернет».
4. Муниципальному учреждению «Заозерский комитет по телерадиовещанию и печати» (Кучерявенко Д.Ю.) опубликовать настоящее постановление с приложением в газете «Западная Лица».
5. Контроль за исполнением настоящего постановления оставляю за собой.
7. Настоящее постановление вступает в силу после официального опубликования.

И.о. Главы  
ЗАТО город Заозерск

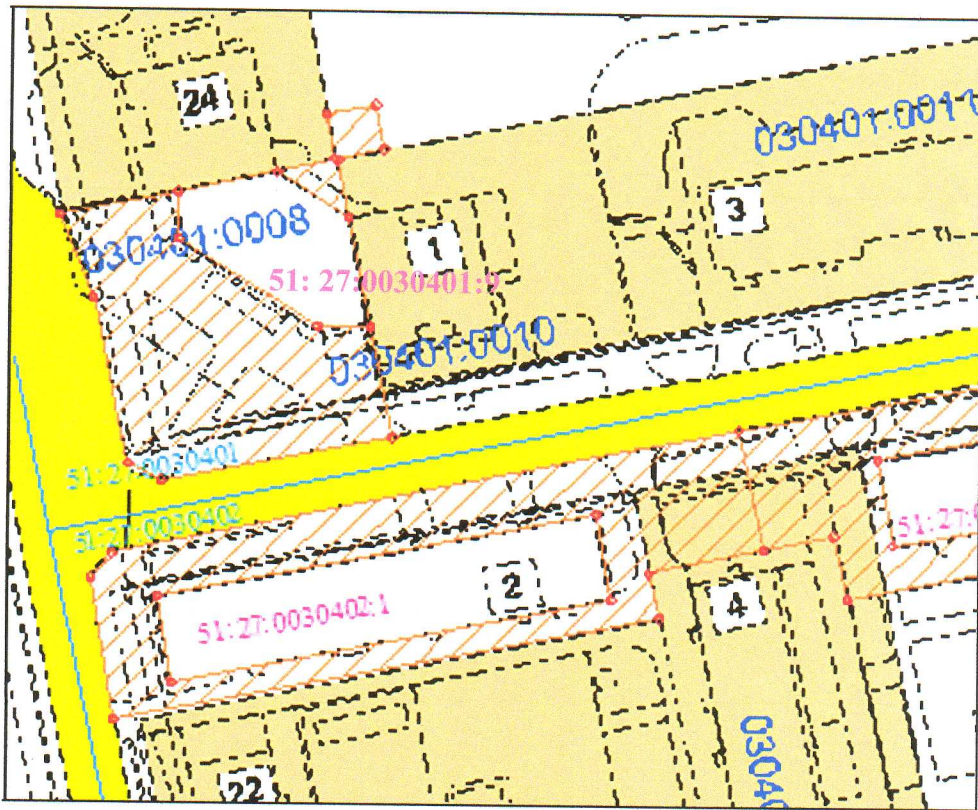
И.А. Мазитов

УТВЕРЖДЕНА  
постановлением Администрации  
ЗАТО город Заозерск  
от 25.10. 2019 № 583

**Карта-схема прилегающей территории ул. Генерала Чумаченко, д. № 1А**

1	Местоположение прилегающей территории (адресный ориентир)	ул. Генерала Чумаченко, д.1А
2	Кадастровый номер объекта	51:27:0030401:9
3	Площадь прилегающей территории	930 кв. м

Графическая часть М 1:1000



Условные обозначения:

	граница прилегающей территории
	поворотная точка границ прилегающей территории
<b>51: 27:0030401:9</b>	кадастровый номер земельного участка, по отношению к которому устанавливается прилегающая территория
<b>51:27:0030402</b>	кадастровый квартал
	граница кадастрового квартала



*Сарко Л.А.*

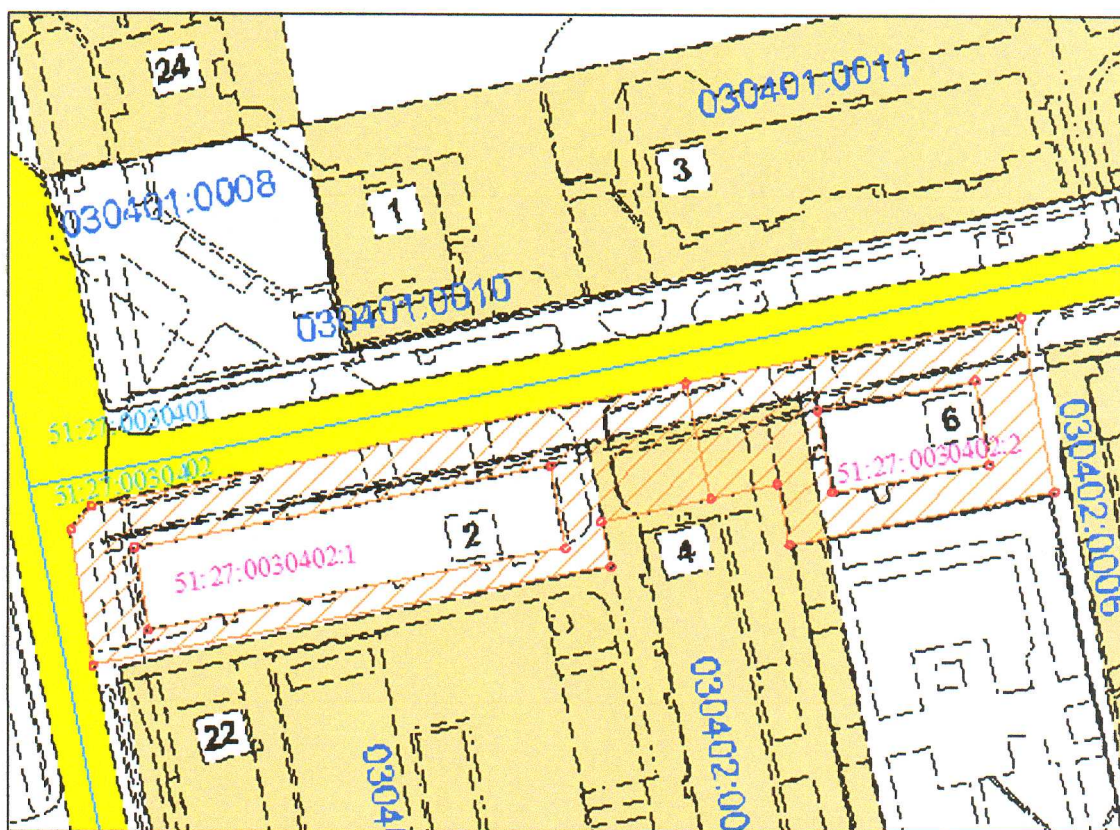
(подпись) (расшифровка подписи)

УТВЕРЖДЕНА  
постановлением Администрации  
ЗАТО город Заозерск  
от 25.10. 2019 № 583

**Карта-схема прилегающей территории ул. Генерала Чумаченко, д. № 2, д. № 6**

1	Местоположение прилегающей территории (адресный ориентир)	ул. Генерала Чумаченко, д. № 2; ул. Генерала Чумаченко, д. № 6;
2	Кадастровый номер объекта	51:27:0030402:1; 51:27:0030402:2
3	Площадь прилегающей территории	51:27:0030402:1 - 1300 кв. м; 51:27:0030402:2 - 1000 кв.м

Графическая часть М1:1000



Условные обозначения:

	граница прилегающей территории
	поворотная точка границ прилегающей территории
<b>51:27:0030402:1, 51:27:0030402:2</b>	кадастровый номер земельного участка, по отношению к которому устанавливается прилегающая территория
<b>51:27:0030402</b>	кадастровый квартал
	граница кадастрового квартала

Исполнитель

М.П.

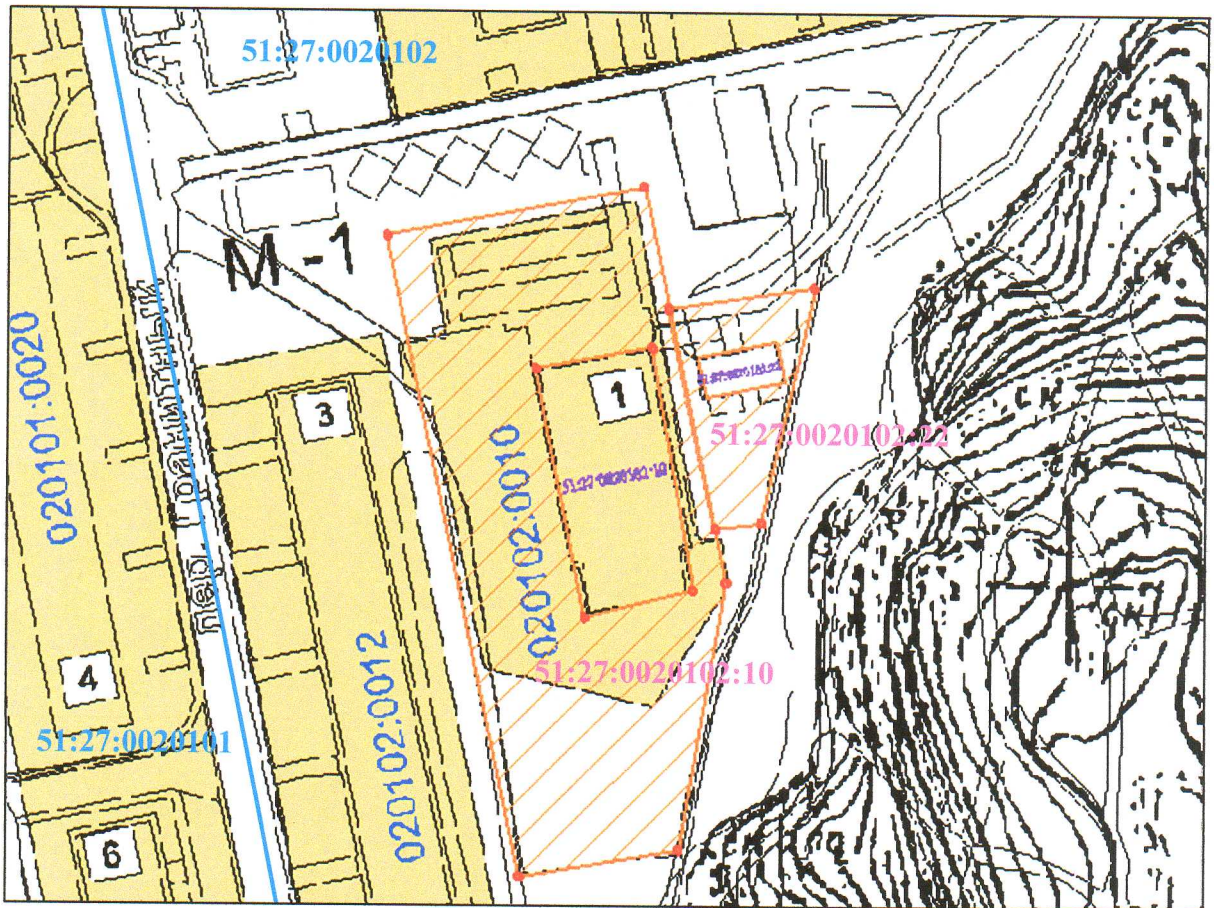
(подпись) (расшифровка подписи)

УТВЕРЖДЕНА  
постановлением Администрации  
ЗАТО город Заозерск  
от 25.10 2019 № 583






**Карта-схема прилегающей территории пер. Гранитный, д. № 1, 1А**

1	Местоположение прилегающей территории (адресный ориентир)	пер. Гранитный, д. № 1; пер. Гранитный д. № 1А;
2	Кадастровый номер объекта	51:27:0020102:10; 51:27:0020102:22
3	Площадь прилегающей территории	51:27:0020102:10- 2225 кв. м; 51:27:0020102:22 - 775 кв.м


Графическая часть М1:1000



Условные обозначения:

	граница прилегающей территории
	поворотная точка границ прилегающей территории
	кадастровый номер земельного участка, по отношению к которому устанавливается прилегающая территория
	кадастровый квартал
	граница кадастрового квартала



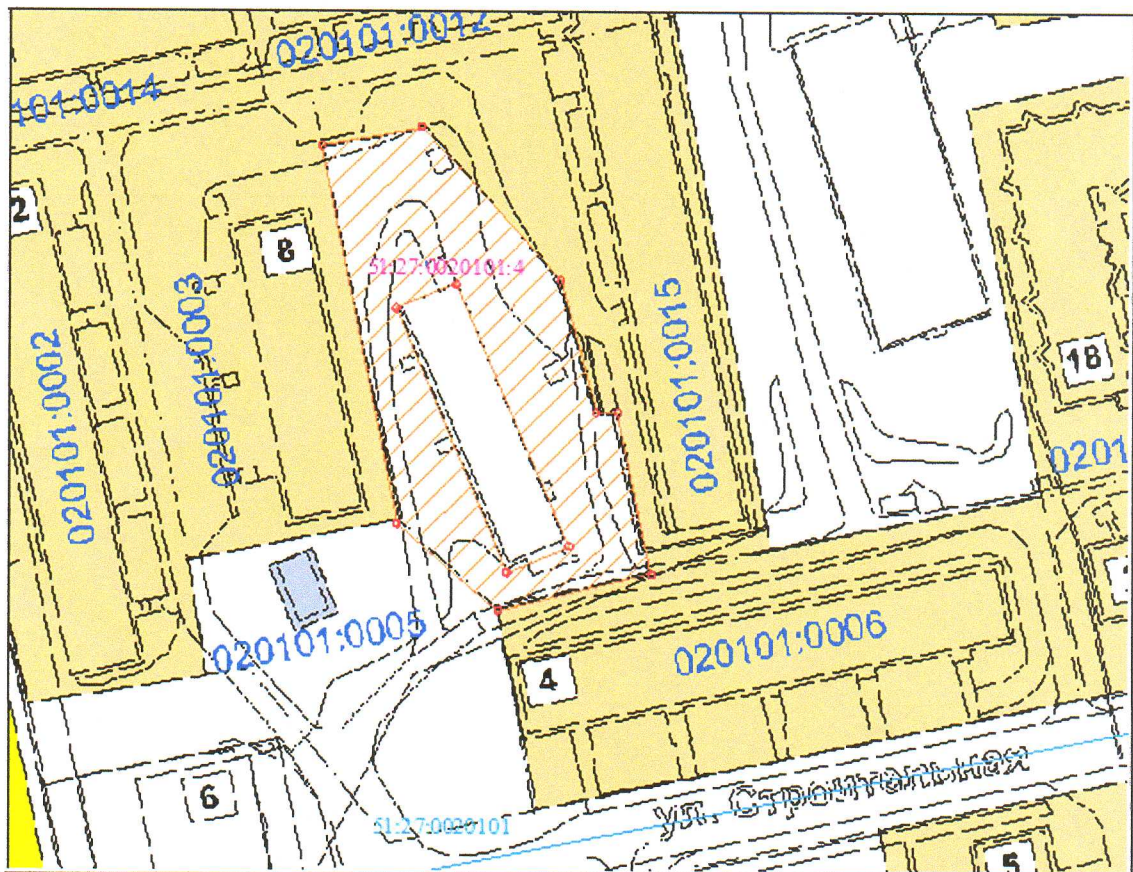
  
(подпись) (расшифровка подписи)

УТВЕРЖДЕНА  
 постановлением Администрации  
 ЗАТО город Заозерск  
 от 25.10 2019 № 583

**Карта-схема прилегающей территории ул. Строительная, д. № 8А**

1	Местоположение прилегающей территории (адресный ориентир)	ул. Строительная д. № 8А;
2	Кадастровый номер объекта	51:27:0020101:4
3	Площадь прилегающей территории	2200 кв.м

Графическая часть М 1:1000



Условные обозначения:

	граница прилегающей территории
	поворотная точка границ прилегающей территории
<b>51:27:0020101:4</b>	кадастровый номер земельного участка, по отношению к которому устанавливается прилегающая территория
<b>51:27:0020101</b>	кадастровый квартал
	граница кадастрового квартала



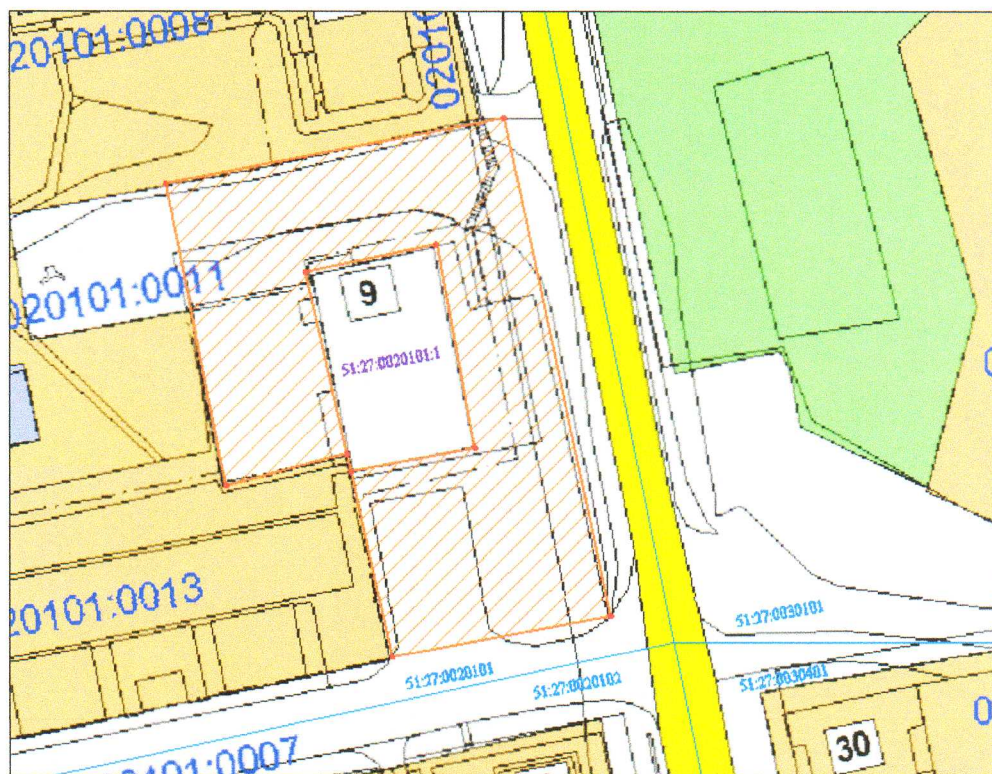
*Савко А.А.*  
 (подпись) (расшифровка подписи)

УТВЕРЖДЕНА  
постановлением Администрации  
ЗАТО город Заозерск  
от 25.10 2019 № 583

**Карта-схема прилегающей территории ул. Ленинского Комсомола д. № 9**

1	Местоположение прилегающей территории (адресный ориентир)	ул. Ленинского Комсомола д. № 9;
2	Кадастровый номер объекта	51:27:0020101:1.
3	Площадь прилегающей территории	2500 кв.м

Графическая часть М 1:1000



Условные обозначения:

	граница прилегающей территории
	поворотная точка границ прилегающей территории
<b>51:27:0020102:1</b>	кадастровый номер земельного участка, по отношению к которому устанавливается прилегающая территория
<b>51:27:0020101</b>	кадастровый квартал
	граница кадастрового квартала



(подпись) (расшифровка подписи)

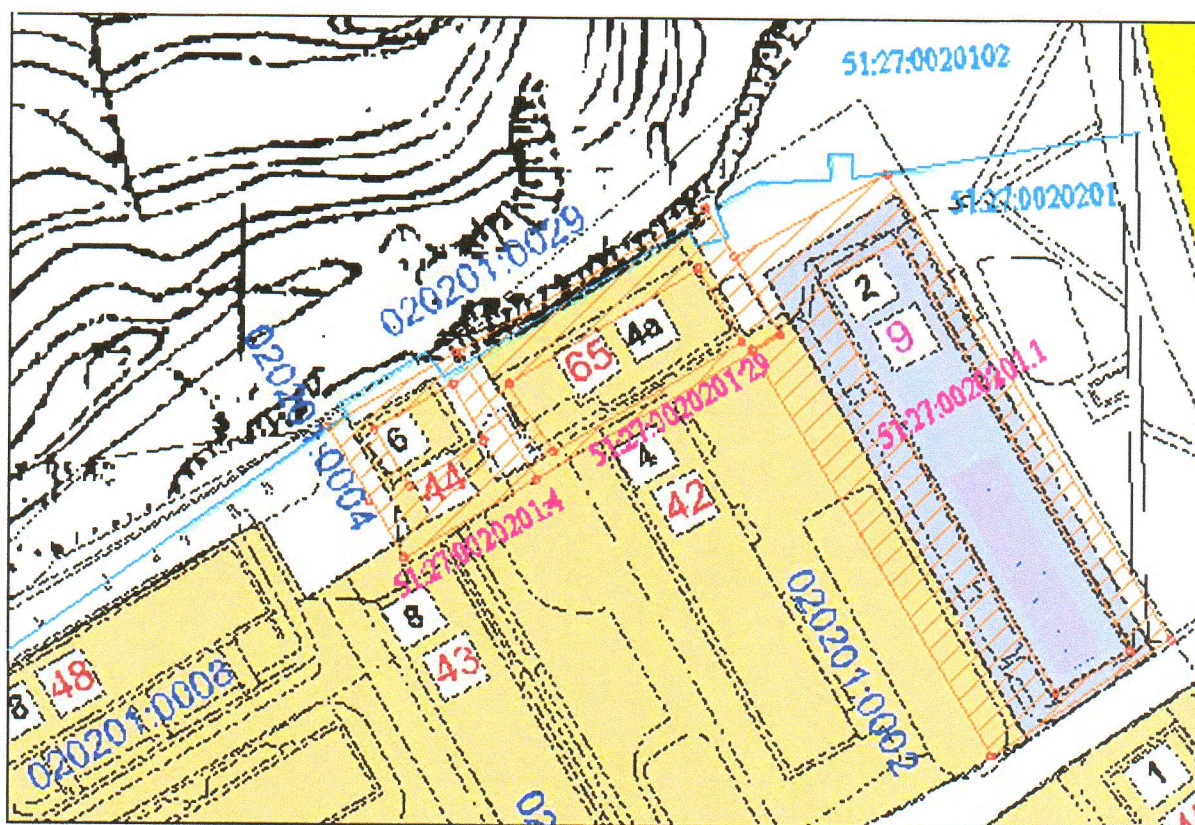


УТВЕРЖДЕНА  
постановлением Администрации  
ЗАТО город Заозерск  
от 25.10 2019 № 585

**Карта-схема прилегающей территории ул. Флотская, д. № 2, д. № 4А, д. № 6**

1	Местоположение прилегающей территории (адресный ориентир)	ул. Флотская, д. №2, д. №4А, №6;
2	Кадастровый номер объекта	51:27:0020201:1; 51:27:0020201:29;51:27:0020201:4.
3	Площадь прилегающей территории	Для здания №2 –1500 кв.м; для здания №4А – 700 кв.м; для здания №6 – 400 кв.м

Графическая часть М 1:1000



Условные обозначения:

	граница прилегающей территории
	поворотная точка границ прилегающей территории
<b>51:27:0020201:1; 51:27:0020201:29; 51:27:0020201:4</b>	кадастровый номер земельного участка (объекта недвижимости), по отношению к которому устанавливается прилегающая территория
	кадастровый квартал
	граница кадастрового квартала



*Савио А.А.*  
(подпись) (расшифровка подписи)





