



**АДМИНИСТРАЦИЯ
ЗАКРЫТОГО АДМИНИСТРАТИВНО-ТЕРРИТОРИАЛЬНОГО ОБРАЗОВАНИЯ
ГОРОД ЗАОЗЕРСК МУРМАНСКОЙ ОБЛАСТИ
(АДМИНИСТРАЦИЯ ЗАТО ГОРОД ЗАОЗЕРСК)**

ПО С Т А Н О В Л Е Н И Е

28 июля 2018 года

№ 296

**Об утверждении схемы расположения земельного участка
на кадастровом плане территории**

В соответствии со ст. 11.10 Земельного кодекса Российской Федерации, приказом Минэкономразвития России от 14.01.2015 № 7 «Об утверждении порядка и способов подачи заявлений об утверждении схемы расположения земельного участка или земельных участков на кадастровом плане территории, заявления о проведении аукциона по продаже земельного участка, находящегося в государственной или муниципальной собственности, или аукциона на право заключения договора аренды земельного участка, находящегося в государственной или муниципальной собственности, заявления о предварительном согласовании предоставления земельного участка, находящегося в государственной или муниципальной собственности, заявления о предоставлении земельного участка, находящегося в государственной или муниципальной собственности, и заявления о перераспределении земель и (или) земельных участков, находящихся в государственной или муниципальной собственности, и земельных участков, находящихся в частной собственности, в форме электронных документов с использованием информационно-телекоммуникационной сети «Интернет», а также требований к их формату», приказом Минэкономразвития России от 27.11.2014 № 762 «Об утверждении требований к подготовке схемы расположения земельного участка или земельных участков на кадастровом плане территории и формату схемы расположения земельного участка или земельных участков на кадастровом плане территории при подготовке схемы расположения земельного участка или земельных участков на кадастровом плане территории в форме электронного документа, формы схемы расположения земельного участка или земельных участков на кадастровом плане территории, подготовка которой осуществляется в форме документа на бумажном носителе», рассмотрев заявление Федерального государственного унитарного предприятия «Российская телевизионная и радиовещательная сеть» Филиал «Мурманский областной радиотелевизионный передающий центр» от 23.05.2018г., на основании статьи 46 Устава ЗАТО город Заозерск,

постановляю:

1. Утвердить прилагаемую схему расположения земельного участка на кадастровом плане территории.
2. Образовать земельный участок со следующими характеристиками:
 - 2.1. Способ формирования: земельный участок образуется из земель, находящихся в государственной или муниципальной собственности.
 - 2.2. Площадь земельного участка – 277 кв.м.
 - 2.3. Местоположение: Мурманская обл., МО ЗАТО г. Заозерск, г. Заозерск.

- 2.4. Территориальная зона: территория общего пользования.
- 2.5. Категория земель – земли населенных пунктов.
- 2.6. Разрешенное использование – земельные участки (территории) общего пользования.
3. Муниципальному казенному учреждению «Многофункциональный центр предоставления государственных и муниципальных услуг ЗАТО город Заозерск» (Коновалова О.В.) организовать размещение на официальном сайте органов местного самоуправления ЗАТО город Заозерск в информационно-телекоммуникационной сети «Интернет» настоящее постановление с утвержденной схемой.
4. Муниципальному учреждению «Заозерский комитет по телерадиовещанию и печати» (Кучерявенко Д.Ю.) опубликовать в газете «Западная Лица» настоящее постановление с утвержденной схемой.
5. Контроль за исполнением настоящего постановления возложить на первого заместителя Главы администрации ЗАТО город Заозерск – начальника Управления экономического развития, жилищно-коммунального хозяйства и муниципального имущества Администрации ЗАТО город Заозерск Урошлева В.М.
6. Настоящее постановление вступает в силу с момента подписания.

И.о. Главы администрации
ЗАТО город Заозерск

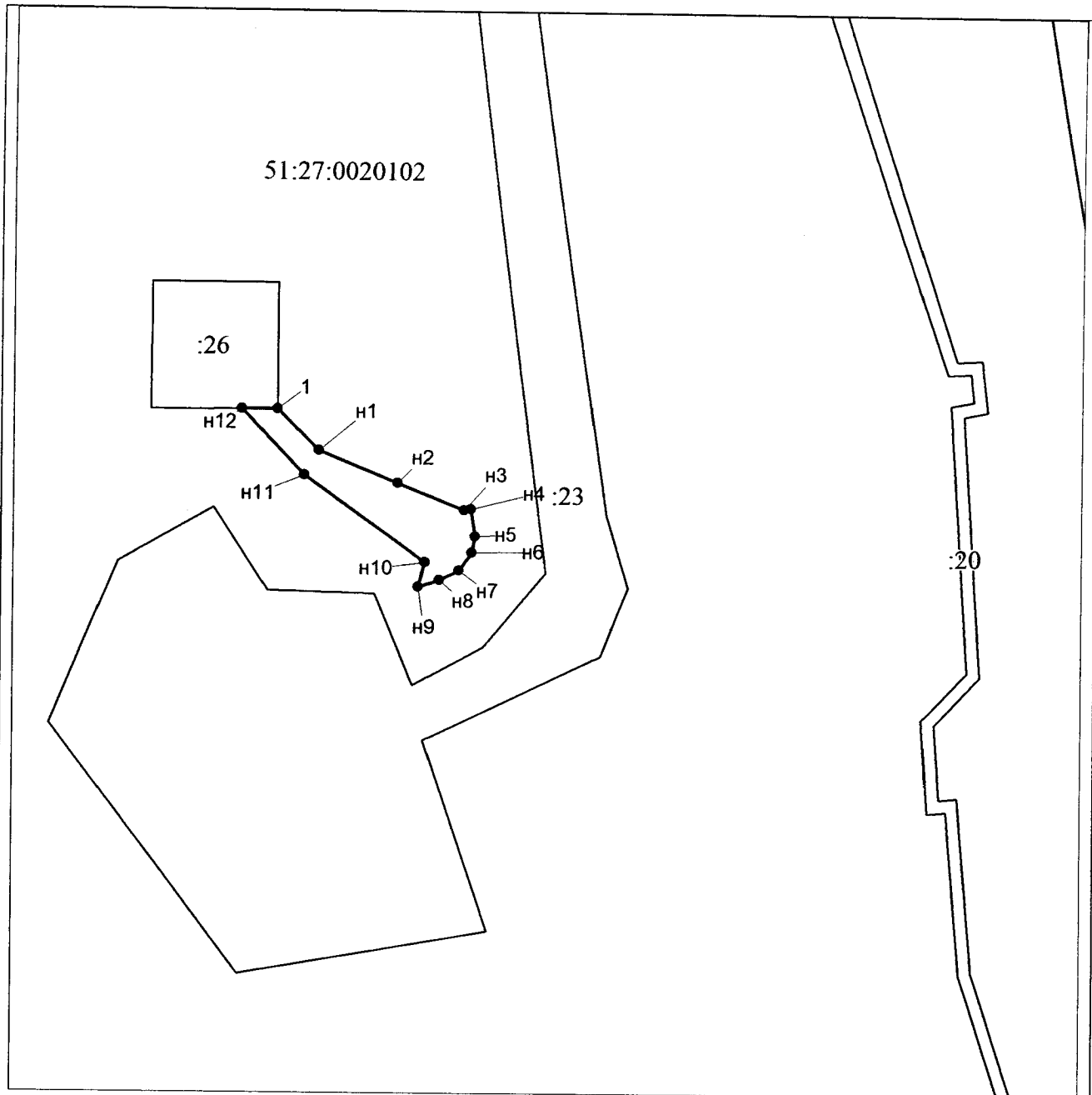


В.М. Урошлев

УТВЕРЖДЕНА
Постановление Администрации
ЗАТО город Заозерск
от 28.05.2018 № 296

СХЕМА
расположения земельного участка на кадастровом плане территории

Условный номер земельного участка -		
Площадь земельного участка 277 м ²		
Обозначение характерных точек границ	Координаты, м	
	X	Y
1	2	3
1	691427.00	1416180.77
н1	691420.57	1416187.45
н2	691415.47	1416199.82
н3	691411.25	1416210.41
н4	691411.45	1416211.53
н5	691407.11	1416212.27
н6	691404.60	1416211.69
н7	691401.78	1416209.68
н8	691400.28	1416206.53
н9	691399.17	1416203.21
н10	691403.03	1416204.25
н11	691416.65	1416185.16
н12	691426.99	1416175.22
1	691427.00	1416180.77
Система координат: МСК-51		
Квартал: 51:27:0020102		



Масштаб 1:1000

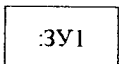
Условные обозначения:




Характерная точка границы, сведения о которой позволяют однозначно определить ее положение на местности



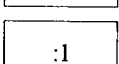
Вновь образованная часть границы, сведения о которой достаточны для определения ее местоположения




Надписи вновь образованного земельного участка




Существующая часть границы, имеющиеся в ЕГРН сведения о которой достаточны для определения ее местоположения



Надписи кадастрового номера земельного участка



Граница кадастрового квартала



Обозначение кадастрового квартала